

**PLANUOJAMOS ŪKINĖS VEIKLOS – VĖJO ELEKTRINIŲ PARKO ĮRENGIMO
JONIŠKIO R. SAV., JONIŠKIO SEN., KRAMPIŲ K., EŽEIKIŲ K., POCIŪNŲ K., KALNELIO
K., PADIRVONIŲ K., SMALIŲ K.**

ATRANKOS DĖL POVEIKIO APLINKAI VERTINIMO DOKUMENTAI



**Planuojamos ūkinės veiklos
organizatorius:**

UAB Žiemelis

PAV atrankos dokumentų rengėjas:

UAB Žiemelis

*Planavimo organizatorius
ir vykdytojas:* UAB Žiemelis,
įmonės kodas 305965417,
Sandėlių g. 7, 84169 Joniškis
tel. Nr. +370 682 62643
el. p. uabziemelis@gmail.com
Direktorius Rimantas Viršilas

Objektas: VĖJO ELEKTRINIŲ PARKO ĮRENGIMAS JONIŠKIO R.
SAV., JONIŠKIO SEN., KRAMPIŲ K., EŽEIKIŲ K.,
POCIŪNŲ K., KALNELIO K., PADIRVONIŲ K., SMALIŲ K.

Objekto adresas: ŽEMĖS SKLYPAI (KAD. NR. 4740/0006:256,
4790/0001:14, 4740/0007:307, 4740/0008:27,
4740/0003:75, 4740/0005:145) JONIŠKIO R. SAV.,
JONIŠKIO SEN., KRAMPIŲ K., EŽEIKIŲ K., POCIŪNŲ K.,
KALNELIO K., PADIRVONIŲ K., SMALIŲ K.

INFORMACIJA ATRANKAI DĖL POVEIKIO APLINKAI VERTINIMO

TURINYS

1. Informacija apie planuojamos ūkinės veiklos organizatorių ir PAV dokumentų rengėją.....	6
1.1. Planuojamos ūkinės veiklos organizatoriaus kontaktiniai duomenys.....	6
1.2. Planuojamos ūkinės veiklos organizatoriaus įgalioto PAV dokumentų rengėjo kontaktiniai duomenys....	6
2. Planuojamos ūkinės veiklos aprašymas	6
2.1. PŪV pavadinimas, nurodant atrankos dėl PAV atlikimo teisinį pagrindą.....	6
2.2. PŪV fizinės charakteristikos	6
2.3. PŪV pobūdis: produkcija, technologijos, pajėgumai.....	7
2.4. Žaliavų, produktų, cheminių medžiagų ir mišinių naudojimas ir susidarymas; radioaktyviųjų medžiagų naudojimas; pavojingųjų ir nepavojingųjų atliekų naudojimas; planuojamos ūkinės veiklos metu numatomas naudoti ir laikyti tokių žaliavų, produktų, medžiagų, mišinių ir atliekų kiekis.....	8
2.5. Gamtos išteklių (gyvosios ir negyvosios gamtos elementų) – vandens, žemės (jos paviršiaus ir gelmių), dirvožemio, biologinės įvairovės naudojimo mastas ir regeneracijos galimybės.....	8
2.6. Duomenys apie energijos, kuro ir degalų naudojimą.....	8
2.7. Pavojingųjų, nepavojingųjų ir radioaktyviųjų atliekų susidarymas, nurodant atliekų susidarymo vietą, kokios atliekos susidaro, planuojamas jų kiekis, jų tvarkymas.....	9
2.8. Nuotekų susidarymas, preliminarus jų kiekis ir užterštumas, jų tvarkymas.....	9
2.9. Cheminės taršos susidarymas ir jos prevencija	9
2.10. Taršos kvapais susidarymas.....	9
2.11. Fizinės taršos susidarymas ir jos prevencija	9
2.11.1. Triukšmas	
2.11.2. Šešėliavimas	
2.11.3. Infragarsas.....	
2.11.4. Elektromagnetinis laukas	9
2.12. Biologinės taršos susidarymas ir jos prevencija	18
2.13. Planuojamos ūkinės veiklos pažeidžiamumo rizika dėl ekstremaliųjų įvykių ir (arba) susidariusių ekstremaliųjų situacijų, įskaitant tas, kurias gali lemti klimato kaita; ekstremaliųjų įvykių ir ekstremaliųjų situacijų tikimybė ir jų prevencija.....	18
2.14. Planuojamos ūkinės veiklos rizika žmonių sveikatai	18
2.15. Planuojamos ūkinės veiklos sąveika su kita vykdoma ūkine veikla ir (ar) pagal teisės aktų reikalavimus patvirtinta ūkinės veiklos plėtra gretimuose žemės sklypuose ir (ar) teritorijose. Veiklos sukelti nepatogumai	18
2.16. Planuojamos ūkinės veiklos vykdymo terminai ir eiliškumas.....	20
3. Planuojamos ūkinės veiklos vieta.....	21
3.1. Planuojamos ūkinės veiklos vieta.....	21
3.2. Planuojamos ūkinės veiklos teritorijos, gretimų žemės sklypų ar teritorijų funkcinis zonavimas ir teritorijos naudojimo reglamentas pagal patvirtintus teritorijų planavimo dokumentus, taikomos specialiosios žemės naudojimo sąlygos.....	21
3.3. Informacija apie planuojamos ūkinės veiklos teritorijoje ir gretimuose žemės sklypuose ar teritorijose esančius žemės gelmių išteklius, dirvožemį; geologinius procesus ir reiškinius, geotopus	27

3.4. Informacija apie planuojamos ūkinės veiklos teritorijoje ir gretimuose žemės sklypuose ar teritorijose esantį kraštovaizdį, jo charakteristiką, gamtinį karkasą, vietovės reljefą	31
3.5. Informacija apie planuojamos ūkinės veiklos teritorijoje ir gretimuose žemės sklypuose ar teritorijose esančias saugomas teritorijas įskaitant Europos ekologinio tinklo „Natura 2000“ teritorijas, ir jose saugomas Europos Bendrijos svarbos natūralias buveines bei rūšis, kurios registruojamos Saugomų teritorijų valstybės kadastro duomenų bazėje ir šių teritorijų atstumus nuo planuojamos ūkinės veiklos vietos	37
3.6. Informacija apie planuojamos ūkinės veiklos teritorijoje ir gretimuose žemės sklypuose ar teritorijose esančią biologinę įvairovę:	39
3.6.1. biotopus, buveines (įskaitant Europos Bendrijos svarbos natūralias buveines) miškus, jų paskirtį ir apsaugos režimą, pievas (išskiriant natūralias), pelkes, vandens telkinius ir jų apsaugos zonas, juostas, jūros aplinką ir kt., jų gausumą, kiekį, kokybę ir regeneracijos galimybes, natūralios aplinkos atsparumą	39
3.6.2. augaliją, grybiją ir gyvūniją, ypatingą dėmesį skiriant saugomoms rūšims, jų augavietėms ir radavietėms, kurių informacija kaupiama SRIS (saugomų rūšių informacinė sistema) duomenų bazėje, jų atstumą nuo planuojamos ūkinės veiklos vietos	42
3.6.2.1. Informacija apie saugomas rūšis, jų augavietes ir radavietes pagal SRIS duomenų bazę	42
3.6.2.2. Informacija apie teritorijos jautrumą paukščių ir šikšnosparnių aspektu pagal VENBIS projekto duomenis	45
3.7. Informacija apie planuojamos ūkinės veiklos teritorijoje ir gretimuose žemės sklypuose ar teritorijose esančias jautrias aplinkos apsaugos požiūriu teritorijas – vandens telkinių apsaugos zonas ir pakrantės apsaugos juostas, potvynių zonas, karstinį regioną, požeminio vandens vandenvietes ir jų apsaugos zonas.	50
3.8. Informacija apie planuojamos ūkinės veiklos teritorijos ir gretimų žemės sklypų ar teritorijų taršą praeityje, jeigu jose vykdant ūkinę veiklą buvo nesilaikoma aplinkos kokybės normų	53
3.9. Planuojamos ūkinės veiklos teritorijos išsidėstymas rekreacinių, kurortinių, gyvenamosios, visuomeninės paskirties, pramonės ir sandėliavimo, inžinerinės infrastruktūros teritorijų atžvilgiu, nurodomas atstumus nuo šių teritorijų ir (ar) esamų statinių iki planuojamos ūkinės veiklos vietos	53
3.10. Informacija apie planuojamos ūkinės veiklos žemės sklype ar teritorijoje esančias nekilnojamas kultūros vertybes, kurios registruotos Kultūros vertybių registre, jų apsaugos reglamentą ir zonas, atstumą nuo planuojamos ūkinės veiklos vietos	57
4. Galimo poveikio aplinkai rūšys ir apibūdinimas	58
4.1. Poveikis gyventojams ir visuomenės sveikatai, įskaitant galimą poveikį gyvenamajai, rekreacinei, visuomeninei aplinkai dėl fizikinės, cheminės, biologinės taršos, kvapų	58
4.2. Poveikis biologinei įvairovei, įskaitant galimą poveikį natūralioms buveinėms dėl jų užstatymo arba kitokio pobūdžio sunaikinimo, pažeidimo ar suskaidymo, hidrologinio režimo pokyčio, miškų suskaidymo, želdinių sunaikinimo ir pan.; galimas natūralių buveinių tipų plotų sumažėjimas, saugomų rūšių, jų augaviečių ir radaviečių išnykimas ar pažeidimas, galimas reikšmingas poveikis gyvūnų maitinimuisi, migracijai, veisimuisi ar žiemojimui	59
4.3. Poveikis saugomoms teritorijoms ir Europos ekologinio tinklo „Natura 2000“ teritorijoms	59
4.4. Poveikis žemei ir dirvožemiui, pavyzdžiui, dėl cheminės taršos; dėl numatomų didelės apimties žemės darbų; gausaus gamtos išteklių naudojimo; pagrindinės žemės naudojimo paskirties pakeitimo	60
4.5. Poveikis vandeniui, paviršinių vandens telkinių apsaugos zonoms ir (ar) pakrantės apsaugos juostoms, jūros aplinkai	60
4.6. Poveikis orui ir klimatui (pvz., aplinkos oro kokybei, mikroklimatui)	60
4.7. Poveikis kraštovaizdžiui, pasižyminčiam estetinėmis, nekilnojamosiomis kultūros ar kitomis vertybėmis, rekreaciniais ištekliais, ypač vizualiniu poveikiu dėl reljefo formų keitimo (pvz., pažeminimo, paaukštinimo,	

lyginimo), poveikiu gamtiniam karkasui.....	61
4.8. Poveikis materialinėms vertybėms.....	61
4.9. Poveikis nekilnojamosioms kultūros vertybėms	61
4.10. Galimas reikšmingas poveikis visų nagrinėtų veiksnių sąveikai	61
4.11. Galimas reikšmingas poveikis nagrinėtiems aplinkos veiksniams, kurį lemia planuojamos ūkinės veiklos pažeidžiamumo rizika dėl ekstremaliųjų įvykių.....	61
4.12. Galimas reikšmingas tarpvalstybinis poveikis aplinkai	61
4.13. Numatomos priemonės galimam reikšmingam neigiamam poveikiui aplinkai išvengti, užkirsti jam kelią	61
LITERATŪROS SĄRAŠAS.....	64
PRIEDAI.....	66

PRIEDŲ SĄRAŠAS:

1 PRIEDAS	Deklaracija (neviešinama)
2 PRIEDAS	Žemės sklypų nekilnojamojo turto registro centrinio duomenų banko išrašai (neviešinama)
3 PRIEDAS	Triukšmo sklaidos skaičiavimų rezultatai
4 PRIEDAS	Šešėliavimo skaičiavimų rezultatai
5 PRIEDAS	Išrašas iš saugomų rūšių informacinės sistemos (neviešinama)

1. INFORMACIJA APIE PLANUOJAMOS ŪKINĖS VEIKLOS ORGANIZATORIŲ IR PAV DOKUMENTŲ RENGĖJĄ

1.1. Planuojamos ūkinės veiklos organizatoriaus kontaktiniai duomenys

Rimantas Viršilas, direktorius
UAB Žiemelis, įmonės kodas 305965417, Sandėlių g. 7, 84169 Joniškis
Tel. +370 682 62643, el. p. uabziemelis@gmail.com

Deklaracija, kad planuojamos ūkinės veiklos organizatoriaus įgaliotas PAV dokumentų rengėjas atitinka Lietuvos Respublikos planuojamos ūkinės veiklos poveikio aplinkai vertinimo įstatymo 5 straipsnio 1 dalies 4 punkte nustatytus reikalavimus pateikiama 1 priede.

2. PLANUOJAMOS ŪKINĖS VEIKLOS APRAŠYMAS

2.1. PŪV pavadinimas, nurodant atrankos dėl PAV atlikimo teisinį pagrindą

Planuojama ūkinė veikla (toliau – PŪV) – elektros energijos gamyba, naudojant alternatyvius atsinaujinančios vėjo energijos išteklius.

Planuojama pastatyti iki 6-ių vėjo elektrinių (toliau – VE) žemės sklypuose, esančiuose Joniškio r. sav., Joniškio sen., Krampių k., Ežeikių k., Pociūnų k., Kalnelio k., Padirvonių k., Smalių k.

Planuojamos ūkinės veiklos atranka dėl poveikio aplinkai vertinimo procedūros atliekama pagal Lietuvos Respublikos planuojamos ūkinės veiklos poveikio aplinkai vertinimo įstatymo Nr. I-1495 2, 3, 10, 11 straipsnių ir 1, 2 priedų pakeitimo įstatymo (priimtas LRS 2022-06-23 Nr. XIV-1172) 6 straipsniu pakeistą įstatymo 2 priedo 3.8.1 punktą: planuojama statyti 3 ar daugiau vėjo elektrinių, kurių bent vienos aukštis 50 m ar daugiau (matuojant iki aukščiausio konstrukcijų taško, įskaitant ir sparnuotės aukštį), išskyrus šio įstatymo 1 priedo 3.6.2 papunktyje nurodytą veiklą.

Atstumas iki kitų esamų ar suplanuotų VE yra daugiau nei 5 km (žr. PAV atrankos informacijos 2.15 punktą).

2.2. PŪV fizinės charakteristikos

PŪV vystymo galimybės analizuojamos žemės sklypuose kadastriniais Nr. (4740/0006:256, 4790/0001:14, 4740/0007:307, 4740/0008:27, 4740/0003:75, 4740/0005:145) Joniškio r. sav., Joniškio sen., Krampių k., Ežeikių k., Pociūnų k., Kalnelio k., Padirvonių k., Smalių k.

Analizuojamų žemės sklypų pagrindinė žemės naudojimo paskirtis yra žemės ūkio (2.2.1 lentelė, 2.2.1 pav.). Žemės sklypų nekilnojamojo turto registro centrinio duomenų banko išrašai (su nuasmenintais duomenimis) pateikiami 2 priede.

2.2.1 lentelė. Informacija apie žemės sklypus, kuriuose planuojama įrengti VE parką

PŪV	Žemės sklypo kad. Nr.	Žemės sklypo plotas, ha	Žemės sklypo naudojimo paskirtis	Žemės sklypo naudojimo būdas
A01	4740/0006:256	33.8500	Žemės ūkio	-
A02	4790/0001:14	4.0500	Žemės ūkio	-
A03	4740/0007:307	6.6100	Žemės ūkio	-
A04	4740/0008:27	0.4600	Žemės ūkio	-
A05	4740/0003:75	1.1400	Žemės ūkio	-

A06	4740/0005:145	32.3006	Žemės ūkio	Kiti žemės ūkio paskirties žemės sklypai
-----	---------------	---------	------------	--

Įgyvendinus PŪV sklypuose atsiras vėjo elektrinės su jų aptarnavimui reikalinga infrastruktūra (privažiavimo keliai, aptarnavimo aikštelė). Skaičiuojamas vienos VE įrengimui reikalingas plotas – apie 0,20 ha. VE įrengimui žemės sklypai bus padalinami, atidalintos žemės sklypo dalies, kurioje bus įrengiame VE paskirtis bus keičiama į „Kita“ (jei bus reikalinga pagal galiojančius teisės aktų reikalavimus). Kitų statinių statyba nenumatoma. Griovimo darbų nenumatoma.

Planuojamų VE generuojama elektros energija požeminiais kabeliais bus pajungta pagal elektros tinklų operatoriaus išduotas prijungimo sąlygas. Kadangi tiksliai transformatorinės pastotės vieta dar nėra parinkta, **3.7.1 pav.** pateikiamos kabelių trasos tik tarp pačių vėjo elektrinių. Kabelinių elektros linijų tiesimui per privačius žemės sklypus bus reikalinga gauti rašytinius žemės savininkų sutikimus.

Planuojant statybą ir eksploataciją, numatoma maksimaliai panaudoti esamus kelius, nuo kurių iki planuojamų VE įrengimo vietų bus įrengti privažiavimai (žr. **3.7.1 pav.**).

Analizuojamuose žemės sklypuose yra įrengtos valstybei priklausančios melioracijos sistemos. Esant poreikiui, VE statybos metu melioracijos įrenginiai bus perkelti, nepažeidžiant jų naudojimo sistemos.

2.3. PŪV pobūdis: produkcija, technologijos, pajėgumai

Planuojama įrengti iki 6-ių VE parką elektros energijos gamybai. Veiklos kategorija pagal Ekonominės veiklos rūšių klasifikatorių (2007 m. spalio 31 d Statistikos departamento prie Lietuvos Respublikos Vyriausybės generalinio direktoriaus įsakymas Nr. DĮ-226 „Dėl Ekonominės veiklos rūšių klasifikatoriaus patvirtinimo“):

Sekcija	Skyrius	Grupė	Klasė	Pavadinimas
D	35	35.1		Elektros energijos gamyba, perdavimas ir paskirstymas
			35.11	Elektros gamyba

PAV atrankos dokumentas rengiamas ankstyvoje planavimo stadijoje, todėl šiuo metu ūkinės veiklos organizatorius nėra nusprendęs, kokio gamintojo vėjo elektrinės bus statomos.

PAV atrankos dokumente triukšmo skaičiavimuose vertinamas triukšmingiausias VE modelis – GENERAL ELECTRIC GE 6.0-164, o šešėliavimo skaičiavimams vertinamas aukščiausias ir ilgiausios sparnuotės VE modelis – SIEMENS GAMESA SG 6.6-170, visų alternatyvių modelių techniniai duomenys pateikiami 2.3.1. lentelėje.

2.3.1 lentelė. VE modelių pagrindiniai techniniai duomenys

Modelis*	GENERAL ELECTRIC GE 6.0-164	NORDEX N163/6.X	SIEMENS GAMESA SG 6.6-170	VESTAS V162-7.2
Nominali galia, MW	iki 6,0	iki 6,8	iki 6,6	iki 7,2
Bokšto (stiebo) aukštis, m	iki 167	iki 164	iki 165	iki 169
Rotoriaus diametras, m	164	163	170	162
Bendras VE aukštis, m	iki 249	iki 245,5	iki 250	iki 250
Skleidžiamo triukšmo lygis	iki 107,0	iki 106,4	iki 106,0	iki 105,5
Preliminari vienos VE elektros energijos gamyba per metus	22–25 mln./kW			

*Projekto įgyvendinimo metu gali būti pasirinkti kiti tuo metu rinkoje prieinami analogiški, panašių charakteristikų skirtingų gamintojų vėjo elektrinių modeliai.

Pagrindiniai numatomi VE įrengimo darbai:

- privažiavimo kelių įrengimo darbai: VE statybos ir eksploatacijos metu bus naudojami esami keliai,

nuo kurių iki planuojamų VE projektuojami ir įrengiami nauji žvyro dangos vietinės reikšmės privažiavimo keliai. Privažiavimo kelių įrengimo darbų metu derlingas dirvožemio sluoksnis bus nustumtas į kaupus, sandėliuojamas ir baigus statybos bei įrengimo darbus panaudotas teritorijos formavimui. Esami keliai pagal poreikį bus sustiprinti, t. y. lauko keliai greideriuojami, užlyginamos esamos duobės, atnaujinama žvyro danga, vietinės reikšmės keliai periodiškai prižiūrimi.

- VE statybos ir aptarnavimo aikštelės įrengimas: vienos VE įrengimui reikalingas maždaug 0,20 ha plotas. Aikštelės ribose nukasamas/nustumiamas derlingas dirvožemio sluoksnis į laikino saugojimo vietą. Reikiamame plote iškasama duobė pamatams. Iškastas gruntas sandėliuojamas numatytoje vietoje.
- VE pamatų įrengimas: pamatai monolitiniai, liejami vietoje iš atvežtinio paruošto betono. Į pamatus numatoma montuoti gamyklines detales, prie kurių bus tvirtinami VE bokštai. Pamatų montavimui numatoma pasitelkti mechanizuotas grunto kasimo ir kėlimo priemones. Įrengus pamatus iškasa užpilama anksčiau iškastu gruntu, sutankinama.
- VE įrengimas: į statybos vietą atvežami gamykliniai vėjo elektrinių elementai. Ant įrengtų pamatų montuojamas VE bokštas, tvirtinamas rotorius ir mentės.
- kabelių linijų tiesimas ir prijungimas prie elektros tinklų: kabelių linijų klojimas numatomas naudojant mechanizuotą kasimo techniką, iškasant apie 1 m gylio ir iki 1 m pločio tranšėjas. Tranšėjos dugne paruošti 10 cm smėlio paklotą. Kabelio linijos pirminiam 20 cm užpylimui panaudojamas atvežtinis smėlis, likusiam užpylimui naudojamas iškastinis, nuo akmenų išvalytas gruntas.
- statybos darbų zonos sutvarkymas: iškastas likęs gruntas tolygiai paskirstomas teritorijoje suformuojant reikalingo dydžio VE aptarnavimo aikštelę, derlingojo dirvožemio sluoksnio paskleidimas (grąžinimas) aplink aptarnavimo aikštelę.

Transformatorinės pastotės įrengimo darbai analogiškai, kaip ir VE įrengimo metu. Bus paruošta transformatorinės pastotės aptarnavimo aikštelė: augalinis sluoksnis aikštelėje nuimamas ir susandėliuojamas, statoma pastotė, visa teritorija po įtampą turinčiais įrenginiais įrengiama iš skaldos, likusi neužstatyta teritorija apželdinama daugiamete, žemaūge, lėtai augančia žole.

2.4. Žaliavų, produktų, cheminių medžiagų ir mišinių naudojimas ir susidarymas; radioaktyviųjų medžiagų naudojimas; pavojingųjų ir nepavojingųjų atliekų naudojimas; planuojamos ūkinės veiklos metu numatomas naudoti ir laikyti tokių žaliavų, produktų, medžiagų, mišinių ir atliekų kiekis

Vėjo elektrinių statybai analizuojamuose žemės sklypuose bus naudojami sertifikuoti gaminiai, atitinkantys Europos Sąjungos reikalavimus, o sklypuose atliekami tik atskirų įrenginių sumontavimas, tam reikalingi parengiamieji darbai, vėliau VE eksploatavimo darbai.

Statybos darbų metu (VE, TP, aikštelių, privažiavimo kelių ir kabelių įrengimo darbai) dirbanti technika (transporto priemonės, mechanizmai) naudos dyzelinį kurą. VE aptarnavimo aikštelės įrengimui bus naudojamas žvyras, skalda.

PŪV metu nenumatoma naudoti pavojingų cheminių medžiagų ar preparatų; radioaktyvių medžiagų; pavojingų ar nepavojingų atliekų.

2.5. Gamtos išteklių (gyvosios ir negyvosios gamtos elementų) – vandens, žemės (jos paviršiaus ir gelmių), dirvožemio, biologinės įvairovės naudojimo mastas ir regeneracijos galimybės

VE įrengimo metu bus atliekami dirvožemio judinimo darbai. Vienos VE įrengimui preliminarus reikalingas plotas – 0,20 ha. Aikštelių įrengimo darbų metu derlingas dirvožemio sluoksnis bus nustumtas į kaupus, sandėliuojamas ir baigus statybos bei įrengimo darbus panaudotas teritorijos formavimui.

Kitų gamtos išteklių PŪV metu naudoti nenumatoma.

2.6. Duomenys apie energijos, kuro ir degalų naudojimą

VE įrengimo metu numatoma naudoti statybinė technika – ekskavatoriai, buldozeriai, kroviniai automobiliai, kiti mechanizmai – naudos dyzelinį kurą (sunaudojimas pagal faktinį poreikį).

Planuojama ūkinė veikla – vėjo elektrinės – skirta elektros energijos gamybai iš atsinaujinančių išteklių (vėjo).

2.7. Pavojingųjų, nepavojingųjų ir radioaktyviųjų atliekų susidarymas, nurodant atliekų susidarymo vietą, kokios atliekos susidaro, planuojamas jų kiekis, jų tvarkymas

VE statybos metu, įrengiant aptarnavimo aikšteles, montuojant pamatus gali susidaryti nedideli kiekiai statybinių atliekų.

Visos darbų metu susidarančios statybinės atliekos rūšiuojamos ir saugomos konteneriuose, iki jų išvežimo ir perdavimo atliekų tvarkytojams. Statybinės atliekos bus tvarkomos vadovaujantis Statybinių atliekų tvarkymotaisyklėmis (patvirtinta LR AM 2006 m. gruodžio 29 d. įsakymu Nr. D1-637).

Vykdam planuojamą ūkinę veiklą atliekų susidarymas nenumatomas.

2.8. Nuotekų susidarymas, preliminarus jų kiekis ir užterštumas, jų tvarkymas

Vykdam planuojamą ūkinę veiklą gamybinių, buitinių nuotekų nesusidarys. Lietaus nuotekos nuo VE aptarnavimo aikštelių nebus surenkamos, natūraliai filtruosios į gruntą.

2.9. Cheminės taršos susidarymas ir jos prevencija

Įgyvendinant PŪV galimas laikinas ir lokalus oro taršos padidėjimas dėl kurą naudojančių įrenginių (žemės darbų, transportavimo, statybos ir kt. technikos) naudojimo darbų vietoje. Šis oro taršos padidėjimas bus trumpalaikis, epizodinis (tik darbų vykdymo metu) ir reikšmingo poveikio aplinkos kokybei neturės.

Eksplotacijos metu oro taršos šaltinių nėra. Numatomas netiesioginis teigiamas PŪV poveikis aplinkos orui: vėjo energija yra viena iš atsinaujinančių energijos rūšių, kurios naudojimas mažina iškastinio kuro naudojimą, o kartu CO₂ ir kitų kuro degimo metu išmetamų teršalų emisijas į aplinkos orą. Vertinant energijos ir anglies balansą, vėjo elektrinė turi būti eksploatuojama apie 3–7 mėnesių tam, kad padengtų pilnam gyvavimo ciklui (įskaitant išardymą ir atliekų sutvarkymą) reikalingą energiją ir leistų išvengti nuo 391 iki 828 g CO₂ emisijos vienai pagamintai kWh (*European Wind Energy Association. 2009. Wind energy. The facts. A guide to the technology, economics and future of wind power. Earthscan, London, p. 568*).

Siekiant išvengti cheminės dirvožemio taršos vykdam statybos darbus turi būti naudojamos techniškai tvarkingos transporto priemonės ir mechanizmai.

2.10. Taršos kvapais susidarymas

PŪV neįtakoja taršos kvapais.

2.11. Fizikinės taršos susidarymas ir jos prevencija

Įgyvendinant PŪV galimas triukšmo susidarymas nuo mobilių triukšmo šaltinių – darbus vykdančios technikos, į darbų zoną atvykstančių/išvykstančių transporto priemonių. Šis triukšmo susidarymas bus laikinasis lokalus – mechanizmų ar įrengimų darbo vietoje, jų darbo metu.

Statybos darbus planuojama vykdyti tik techniškai tvarkingais mechanizmais, kurių skleidžiamas triukšmo lygis neviršys STR 2.01.08:2003 „Lauko sąlygomis naudojamos įrangos į aplinką skleidžiamo triukšmo valdymas“ (patvirtinta LR AM 2003 m. birželio 30 d. įsakymu Nr. 325) nustatytų lauko įrangos leidžiamų garso galios lygių. Triukšmo padidėjimas bus trumpalaikis, epizodiškas (tik mašinų ir mechanizmų darbo metu) ir neturės reikšmingos įtakos aplinkos kokybei. VE įrengimo darbus numatoma vykdyti tik dienos metu (pagal HN 33:2011). Vakaro, nakties metu bei išėiginėmis ir švenčių dienomis šie darbai nebus vykdomi.

Eksplotacijos metu būdingas šios fizikinės taršos susidarymas: triukšmas, šešėliavimas, infragarsas bei elektromagnetinė spinduliuotė.

2.11.1. Triukšmas

Didžiausi leidžiami triukšmo ribiniai dydžiai

Triukšmas gyvenamuosiuose ir visuomeninės paskirties pastatuose bei jų aplinkoje įvertinamas modeliavimo būdu gautus rezultatus palyginant su atitinkamais Lietuvos higienos normoje HN 33:2011

„Triukšmo ribiniai dydžiai gyvenamuosiuose ir visuomeninės paskirties pastatuose bei jų aplinkoje“, patvirtintoje Lietuvos Respublikos sveikatos apsaugos ministro 2011 m. birželio 13 d. įsakymu Nr. V-604 „Dėl Lietuvos higienos normos HN 33:2011 „Triukšmo ribiniai dydžiai gyvenamuosiuose ir visuomeninės paskirties pastatuose bei jų aplinkoje“ patvirtinimo“ (toliau – HN 33:2011), pateikiamais didžiausiais leidžiamais triukšmo ribiniais dydžiais gyvenamuosiuose ir visuomeninės paskirties pastatuose bei jų aplinkoje:

Objekto pavadinimas	Paros laikas*	Ekvivalentinis garso slėgio lygis (L_{AeqT}), dB(A)	Maksimalus garso slėgio lygis (L_{AFmax}), dB(A)
Gyvenamųjų pastatų (namų) ir visuomeninės paskirties pastatų (išskyrus maitinimo ir kultūros paskirties pastatus) aplinkoje, išskyrus transporto sukeltą triukšmą	diena	55	60
	vakaras	50	55
	naktis	45	50

* Paros laiko (dienos, vakaro ir nakties) pradžios ir pabaigos valandos suprantamos taip, kaip apibrėžta Lietuvos Respublikos triukšmo valdymo įstatymo 2 straipsnio 3, 9 ir 28 dalyse nurodytų dienos triukšmo rodiklio (L_{dienes}), vakaro triukšmo rodiklio (L_{vakaro}) ir nakties triukšmo rodiklio ($L_{nakties}$) apibrėžtyse.

Planuojamos ūkinės veiklos prognozuojamas triukšmas vertinamas pagal HN 33:2011 reglamentuojamus didžiausius leidžiamus triukšmo ribinius dydžius gyvenamųjų pastatų (namų) ir visuomeninės paskirties pastatų (išskyrus maitinimo ir kultūros paskirties pastatus) aplinkoje, išskyrus transporto sukeltą triukšmą.

Planuojamos ūkinės veiklos triukšmo šaltiniai

Įgyvendinant PŪV galimas laikinas ir lokalus triukšmo padidėjimas dėl technikos ir įrenginių (žemės darbų, transportavimo, statybos ir kt. technikos) naudojimo darbų vietoje. Šis triukšmo padidėjimas bus trumpalaikis, epizodinis (tik darbų vykdymo metu) ir reikšmingo poveikio aplinkos kokybei neturės. Darbai vykdomi dienos metu.

Eksploatacijos etape triukšmas galimas dėl VE veiklos.

PŪV triukšmo lygio prognozė

Siekiant išsiaiškinti planuojamų VE triukšmo poveikio zonas atliktas matematinis susidarančių triukšmo lygių sklaidos modeliavimas. Triukšmo modeliavimas atliekamas WindPRO programa (versija 3.6.355). WindPRO modelio skaičiavimai pagrįsti Tarptautinio standarto ISO 9.613-2, Vokietijos standarto ISO 9.613-2, UK ISO 9.613-2, Danijos Aplinkos departamento ir Nyderlandų 1999 m. rekomendacijomis. WindPRO modelis, remiantis triukšmo duomenimis, apskaičiuoja planuojamų vėjo elektrinių triukšmo lygio pasiskirstymą bei nurodžius jautrias triukšmo poveikiui zonas, nustato triukšmo lygį duotų koordinačių taškuose.

Maksimalaus sukeltą triukšmo modeliavimui priimtos šios VE darbo sąlygos:

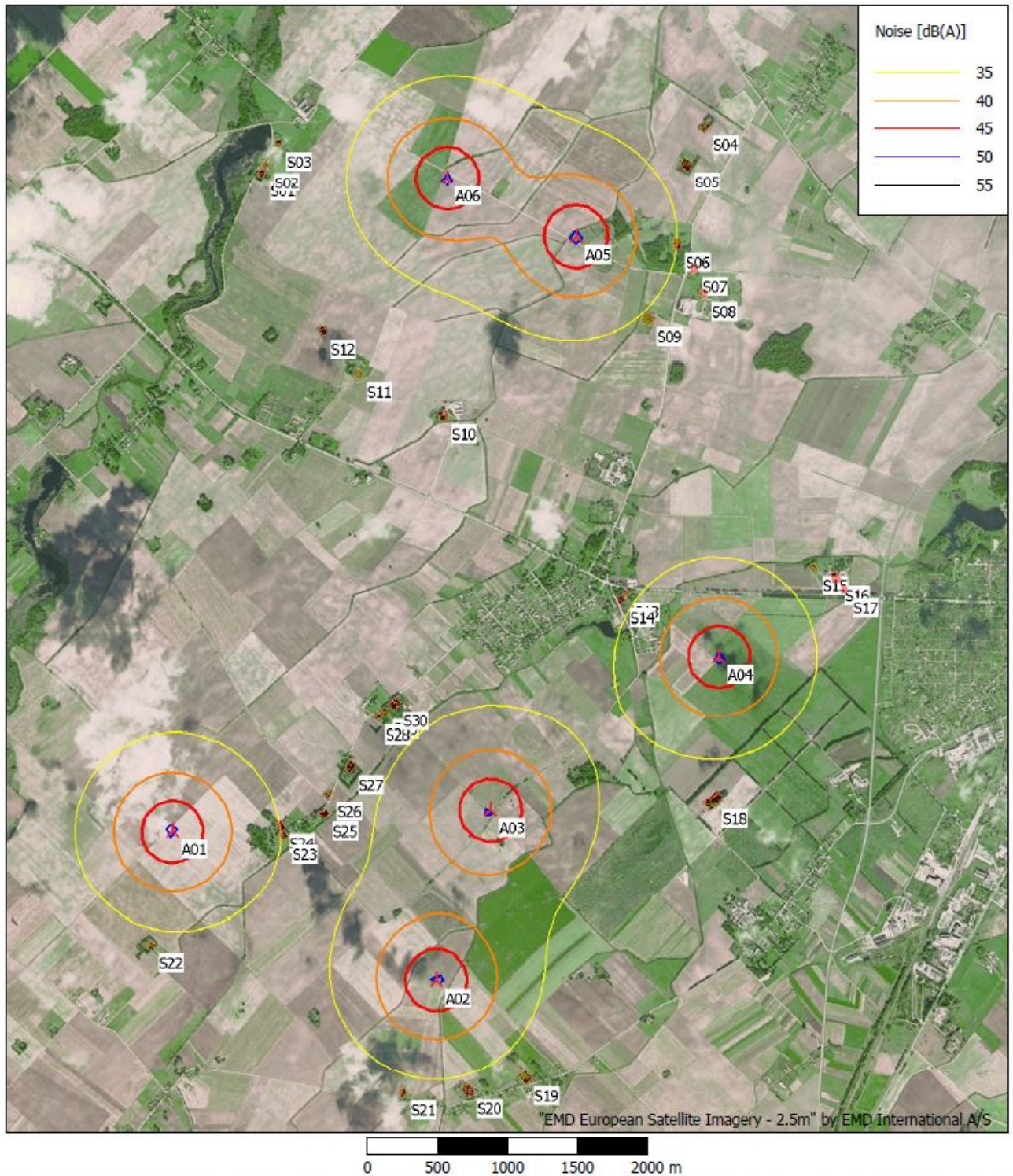
- vienu metu veikia visos 6 VE;
- skaičiuojamas vėjo greitis – 10 m/s (pagal Vokietijos standartą ISO 9.613-2 „Acoustics -Attenuation of sound during propagation outdoors“). Analizuojamų modelių VE maksimalų greitį ir apkrovimą pasiekia prie 7–10 m/s vėjo greičio, t. y. didėjant vėjo greičiui triukšmo lygis nebesikeičia. Tokiu būdu modeliavimui priimtas maksimalus galimas kiekvieno VE modelio triukšmo lygis;
- garso mažėjimo koeficientas dėl meteorologinių oro sąlygų – 2,0;
- garso silpnėjimo koeficientas dėl žemės paviršiaus efekto – 0,8. Analizuojamoje teritorijoje vyrauja žemės naudmenos: dirbama žemė, pievos, miškai (poringas, sugeriantis paviršius, koeficientas 1), tačiau dalis teritorijų yra padengtos kieta danga (privažiavimo keliai ir kt., atspindintis paviršius, koeficientas 0). Esant mišriam paviršiui koeficiento reikšmės pasirenkamos nuo 0 iki 1. Analizuojamai teritorijai priimtas mišraus paviršiaus slopinimo koeficientas 0,8 atsižvelgiant į tai, kad aplinkoje vyrauja porėtas paviršius, o kietų atspindinčių dangų yra mažiau.

Triukšmo sklaidos modeliavimo rezultatai pateikiami 2.11.2 lentelėje ir 3 priede.

2.11.2 lentelė. Apskaičiuoti triukšmo lygiai gyvenamųjų sodybų aplinkoje (40 m atstumu nuo gyvenamo pastato arba ties gyvenamojo pastato žemės sklypo riba)

Gyvenamoji aplinka	Apskaičiuotas triukšmo dydis, dB(A)
S01	28,7
S02	28,9
S03	29,4
S04	30,1
S05	32,9
S06	35,4
S07	33,4
S08	32,0
S09	35,1
S10	29,1
S11	28,5
S12	28,8
S13	34,3
S14	34,3
S15	32,3
S16	31,6
S17	31,4
S18	32,6
S19	32,7
S20	34,1
S21	33,8
S22	33,8
S23	35,1
S24	35,3
S25	33,5
S26	33,2
S27	33,1
S28	32,4
S29	32,5
S30	32,5
HN 33:2011 ribinė vertė nakties metu	45

Pagal modeliavimo rezultatus 45 dB(A) triukšmo lygio izolinijos susiformuoja apie 215-234 m atstumu nuo VE (2.11.1 pav.).



2.11.1 pav. Prognozuojamo PŪV triukšmo lygio izolinijos

Pagal modeliavimo rezultatus prognozuojamas PŪV – vėjo elektrinių – sukiamas triukšmo rodiklis ties gyvenama aplinka (40 m atstumu nuo gyvenamojo pastato arba ties gyvenamojo pastato žemės sklypo riba) gali siekti 28,5-35,4 dB(A), t. y., neviršija HN 33:2011 „Triukšmo ribiniai dydžiai gyvenamuosiuose ir visuomeninės paskirties pastatuose bei jų aplinkoje“ nustatytų didžiausių leidžiamų triukšmo ribinių dydžių.

Transformatorinės triukšmas

Didžiausias triukšmo lygis, visais paros laikotarpiais, pagal technines charakteristikas prie transformatorinės pastotės žemės sklypų ribų sudaro 26–40 dB(A). Šie triukšmo rodikliai ties žemės sklypo ribomis neviršija Lietuvos higienos normos HN 33:2011 „Triukšmo ribiniai dydžiai gyvenamuosiuose ir visuomeninės paskirties pastatuose bei jų aplinkoje“ nustatytų didžiausių leidžiamų triukšmo ribinių dydžių gyvenamųjų bei visuomeninės paskirties pastatų aplinkoje visais paros periodais.

2.11.2 Šešėliavimas

Vėjo elektrinės, kaip ir kiti aukšti statiniai arba medžiai, esant saulėtam orui, meta šešėlį ant gretimų objektų. Be to, arti vėjo elektrinių, galimas besisukančių sparnų keliamo šviesos mirgėjimo poveikis.

Šešėliavimo poveikio vertinimui Lietuvoje sukurtų ir patvirtintų metodikų ar higienos normų nėra. Kaip leidžiamas šešėliavimo lygis yra priimtas Vokietijos standartų rekomenduojamos leistinos šešėliavimo poveikio normos. Šiuo metu tik Vokietija turi parengusi detalias rekomendacijas ribinėms vertėms ir šešėlių modeliavimo sąlygoms (WindPRO vartotojo instrukcija. Per Nielsen ir kt. Danija. 1 leidimas 2008 sausis).

Didžiausias leidžiamas šešėliavimo poveikis pagal Vokietijos normatyvus yra:

- maksimaliai 30 valandų per metus;
- maksimaliai 30 min per dieną.

Šešėliavimui prognozuoti buvo naudojama WindPro (versija 3.6.355) programinė įranga, kuri leidžia, dar projektuojant vėjo elektrinių parką, nustatyti, kuriose vietovėse ir kiek valandų per metus galimas šešėliavimo poveikis.

Programa leidžia įvertinti šešėliavimo laiką nurodytose vietose, nustatyti blogiausio scenarijaus šešėliavimo vertes bei perskaičiuoti jas pagal realias meteorologines sąlygas, įvertinant tikėtiną šešėliavimo laiką nurodytose vietovėse. Skaičiuojant tikėtina šešėliavimo laiką atsižvelgiama į:

- a) saulėtų valandų tikimybę kiekvienam mėnesiui;
- b) VE darbo valandų pagal vėjo kryptis laiką;
- c) vėjo krypties ir saulės kritimo kampo skirtumas.

Atsižvelgiant į šiuos parametrus yra nustatomas tikėtinas šešėliavimo valandų skaičius per metus kiekvienoje nurodytoje vietovėje. Šis nustatytas šešėliavimo valandų skaičius per metus neturi viršyti maksimalaus leistino skaičiaus – 30 val. per metus (pagal Vokietijos normatyvus).

Modeliuojant rezultatai su šešėlių mirgėjimo valandomis gaunami kalendoriaus forma, kurioje nurodoma šešėliavimo tiksliai data dienomis, paros laikas ir trukmė minutėmis, kiekvienos sodybos teritorijoje. Remiantis šia informacija sudaryti žemėlapiai, kuriuose atvaizduojama šešėliavimo poveikio zona, apribota ribine šešėlių mirgėjimo 30 valandų per metus izolinija.

Modeliavimo programoje reikalingi įvesties duomenys – vėjo elektrinės modelis, aukštis, rotorius skersmuo ir kitos VE techninės charakteristikos įvesti pagal gamintojo pateiktas technines charakteristikas (2.11.3 lentelė, 4 priedas).

Modeliavimas atliktas vadovaujantis:

- VE išdėstymo koordinatėmis;
- esamų gyvenamųjų pastatų išdėstymo koordinatėmis;
- topografiniu žemėlapiu;
- skaitmeniniu aukščio žemėlapiu;
- sparnuotės diametru;
- VE aukščiu.

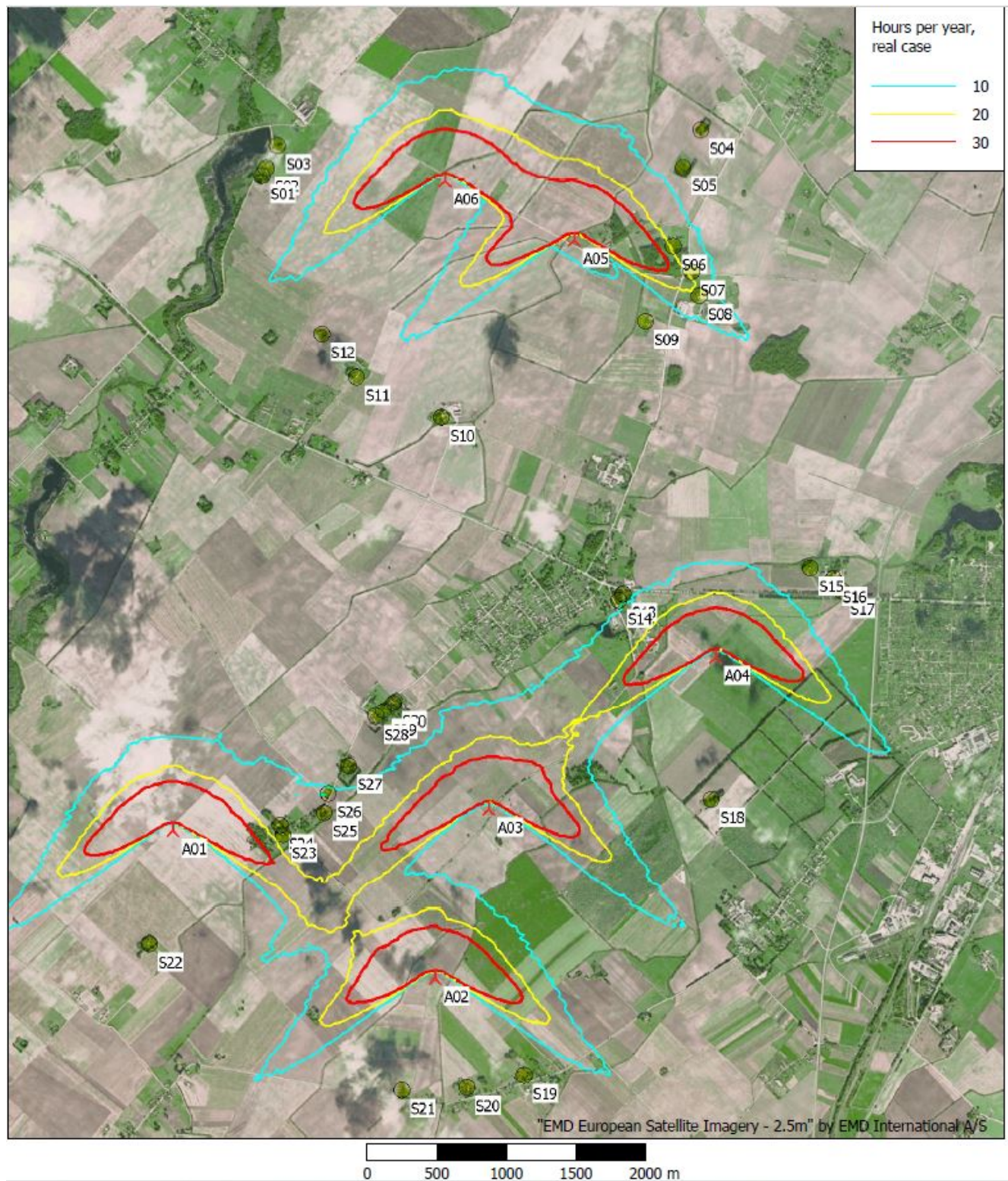
Siekiant išsiaiškinti ar planuojama ūkinė veikla gali turėti neigiamo poveikio artimiausiai gyvenamai aplinkai ir gyventojų sveikatai šešėliavimo vertinimas atliktas priimant, kad vienu metu veikia visos planuojamos vėjo elektrinės.

Šešėliavimo modeliavimo rezultatai

Šešėliavimo modeliavimo rezultatai pateikiami 4 priede ir 2.11.3 lentelėje.

2.11.3 lentelė. VE sukeliama šešėliavimo trukmė sodybų teritorijoje

Gyvenamoji aplinka	Nustatyta šešėliavimo trukmė, val./metus
S01	3:21
S02	3:25
S03	3:30
S04	4:30
S05	7:15
S06	18:54
S07	16:55
S08	17:50
S09	5:59
S10	0:00
S11	6:31
S12	2:27
S13	9:05
S14	9:15
S15	5:11
S16	4:40
S17	4:41
S18	2:08
S19	0:00
S20	0:00
S21	0:00
S22	0:00
S23	16:36
S24	15:17
S25	12:23
S26	10:39
S27	8:00
S28	5:48
S29	5:39
S30	5:29
Ribinė vertė	30 val. per metus



2.11.2 pav. Prognozuojamo PŪV šešėliavimo grafinis atvaizdavimas

Pagal atliktą šešėliavimo analizę nei vieno analizuojamo VE modelio įrengimo atveju, šešėliavimo trukmė gyvenamųjų sodybų aplinkoje neviršys maksimalaus leistino skaičiaus – 30 val. per metus (pagal Vokietijos normatyvus).

2.11.3 Infragarsas

Besisukantis vėjaratis skleidžia infragarsą dėl menčių nepastovių aerodinaminių apkrovų (J. Mažuolis. *Vėjo jėgainių keliamo triukšmo bei apsaugos priemonių tyrimas ir vertinimas, daktaro disertacija, VGTU, 2013*).

Kuo didesnis vėjaračio sukimosi greitis, tuo nuo menčių antgalių sklindantis infragaras yra stipresnis. Daugelio ankstesnių vėjo jėgainių vėjaračiai orientuojami pavėjui – už bokšto, todėl buvo dažnai fiksuojamas žemo dažnio garsas. Šiuolaikinės vėjo jėgainių turbinos beveik visada orientuotos prieš vėją – mentėmis prieš bokštą.

Planuojamos VE yra su priešvėjine sparnuotės įrengimo schema, todėl vėjas pirmiau teka pro sparnuotę, paskui pro generatorių, tad sparnuotę pasiekia nesutrikdytas oro srautas ir taip išvengiama infragarso susidarymo (SWECO. *Vėjo energetikos poveikio visuomenės sveikatai vertinimo metodinių rekomendacijų parengimas. Galutinės ataskaita. Sut. Nr. SMLPC 2013/06/13007*).

VE veiklos metu infragaras gali būti skleidžiamas dėl tų pačių priežasčių kaip ir aukštesnio dažnio triukšmas bei gali būti mechaninės ir aerodinaminės kilmės. Vertinant VE sukiamą infragarą, kyla sunkumų jį atskiriant nuo esamo infragarso lygio sukiamo paties vėjo.

Vokietijoje ir kitose Europos šalyse nebuvo nei vieno atvejo, kad VE projektas būtų sustabdytas dėl neatitikimo infragarso ir žemo dažnio garso reikalavimams (SWECO). Taip pat nebuvo nei vieno atvejo, kad veikiančios VE būtų viršiję nustatytus infragarso ribinių dydžių reikalavimus. Europos šalyse VE sukiamas infragaras ir žemo dažnio garsas nekelia diskusijų, nes kompetentingų ekspertų yra nustatyta, kad šiuolaikinės VE skleidžia tik nereikšmingo stiprumo infragarą.

Lietuvoje infragarso ir žemadažnio garso ribinius dydžius nustato Lietuvos higienos norma HN 30:2018

„Infragaras ir žemadažnis garsas: ribiniai dydžiai gyvenamosiose, specialiosiose ir visuomeninėse patalpose“ ir taikoma infragarso ir žemadažnio garso poveikiui visuomenės sveikatai vertinti.

Lietuvos Respublikoje nėra nustatyti infragarso ir žemo dažnio garsų sklidimo prognozavimo (modeliavimo) metodai. Infragarą galima tik išmatuoti veikiant VE parkui. VE sukiamo infragarso prognozavimą galima daryti tik vertinant literatūros šaltinių duomenis ir informaciją. Vokietijoje, Anglijoje atlikti matavimai parodė, kad VE sukiami infragarso ir žemo dažnio garsai yra gerokai žemesni nei žmogaus girdimumo slenksčio riba, todėl nesukelia neigiamo poveikio visuomenės sveikatai (*Vėjo jėgainių vystymas ir veiksniai, galintys daryti neigiamą poveikį. Klaipėdos visuomenės sveikatos centro*).

Kaip nurodoma publikacijoje (*Wind Turbine Noise, Infrasound and Noise Perception. Anthony L. Rogers, Ph.D. Renewable Energy Research Laboratory University of Massachusetts at Amherst. January 18, 2006*), esant labai stipriam vėjui infragaras 100–250 m nuo VE buvo registruojamas

<70 dB(A) infragarso stiprumas. Esant normalioms vėjo sąlygoms jis buvo 50 dB(A). Natūralus infragarso fonas esant stipriam vėjui (priklausomai nuo vietovės) taip pat yra maždaug toks pats kaip VE skleidžiamas infragaras.

Lenkijoje Zagórze atlikti VE infragarso tyrimai vėjo elektrinių parke su 15 Vestas V80 turbinomis, parodė, kad 100 m atstumu nuo turbinų G-svertinis garso lygis siekė 75 dBG. Kitas tyrimas Ontario mieste parodė, kad 60 m atstumu nuo 1,5 MW galios VE garsas siekia 80 dBG, o už 300 m – 67 dBG. Teigiama, kad mažesnis už žmogaus jutimo slenkstį infragarso lygis pasiekiamas per 100 m nuo pavienės VE, o 19 VE infragaras žmonėms neįjuntamas jau už 400 m. Didesnio kaip 3,0 Hz dažnio tonai greitai silpnėja didėjant atstumui nuo infragarą skleidžiančio objekto, todėl tostant nuo šaltinio greičiausiai susilpnėja didesnio dažnio infragarso bangos.

Tačiau kaip nurodoma leidinyje (*Evaluation of the Scientific Literature on the Health Effects Associated with Wind Turbines and Low Frequency Sound*), moksliniais tyrimais buvo nustatyta, kad stiprus 50–80 Hz dažnio triukšmas gali sukelti krūtinės paviršiaus rezonansinį vibravimą. Buvo nustatyta, kad mažos kūno masės asmenims infragaras sukelia didesnę kūno paviršiaus vibraciją, tačiau nebuvo įrodyta, kad infragarso sukelta kūno paviršiaus vibracija pereitų į vidaus organus ir sukeltų kokius nors susirgimus. Vis dėlto,

konstatuotas subjektyvių nemalonių pojūčių ryšys su kūno paviršiaus vibracija. Teigiama, kad žmonių psichologinis atsakas į žemo dažnio garsus (nemalonūs erzinantys pojūčiai) kyla ne tik dėl atitinkamo klausos atsako į žemo dažnio garsus, bet ir dėl sukeltos vibracijos.

Literatūroje nurodoma, kad infragaras, net jeigu nėra girdimais, sukelia fiziologinę reakciją, panašią į stresą. Yra aprašytas taip vadinamas VE sindromas, pasireiškiantis nuo VE kenčiantiems žmonėms, lydimas vidinio pulsavimo jausmo, nervinio drebulio, nerimo, baimės, tachikardijos, pykinimo ir kt. simptomų (*Public Health Effects of Siting and Operating Onshore Wind Turbines, 2013. Publication of the Superior Health Council No. 8738*). Pabrėžtina, kad minėti simptomai nėra būdinti išimtinai VE sukeltamam stresui, bet ir bet kurios kitos kilmės stresui ir nėra specifiniai infragarso ar žemo dažnio garsų poveikiui.

Savijautos sutrikimai gali atsirasti tik tada, kai žmonių buvimo vietose infragaras viršija 120 dB lygį. Tačiau tokio stiprumo infragarso VE nesukelia. Nustatyta, kad natūralus infragarso fonas esant stipriam vėjui (priklausomai nuo vietovės) yra maždaug toks pats kaip VE skleidžiamas infragaras (*Bedard, A. J., T. M. George. 2000. Atmospheric Infrasound. Physics Today 53 (3): 32–37*).

2019 m. Suomijos mokslininkai atliko beveik metus trukusius infragarso matavimus šalia veikiančio VE parko (*Panu Maijala et al. Infrasound Does Not Explain Symptoms Related to Wind Turbines, 2020*). Šiuo tyrimu buvo siekiama nustatyti, ar infragaras turi poveikį gyventojų sveikatai. Tyrimo metu kartu buvo atlikta ir gyventojų apklausa siekiant išsiaiškinti vyraujančius simptomus; provokacinį eksperimentą su turinčiais simptomų ir jų neturinčiais gyventojais (psichoakustinis ir psichofiziologinis vertinimas). Ilgalaikiai triukšmo matavimai parodė, kad VE parko aplinkoje vidutinis triukšmo ir infragarso lygis padidėjęs ir prilygsta vidutiniam miesto aplinkos triukšmo lygiui. Gyventojų juntami simptomai, intuityviai siejami su infragarso poveikiu, labiau paplitę tarp gyventojų, gyvenančių < 2,5 km nuo VE parko. Daugumą simptomų (irzlumą, skausmus, prastą miegą ir pan.) gyventojai siejo su girdimu triukšmu, vibracijomis ir elektromagnetine spinduliuote. Atliekant eksperimentus nustatyta, kad simptomus turintys gyventojai neatskyrė infragarso triukšmo pavyzdžiuose ir triukšmo su infragarsu pavyzdžiai jų netrikdė labiau nei simptomų neturinčių gyventojų. Fiziologinių parametrų matavimai parodė, kad nėra jokio ryšio tarp VE skleidžiamo triukšmo ar infragarso ir širdies ritmo, odos savybių ir kitų organizmo fiziologinių parametrų. Jokių tiesioginio poveikio įrodymų nenustatyta nei tarp simptomus patiriančių, nei tarp jų neturinčių gyventojų grupių.

Įvertinus mokslinius tyrimus bei duomenis, nėra nustatyta, kad VE skleidžiamas žemo dažnio garsas ir infragaras turi poveikį žmonių sveikatai ar psichinei būklei.

2.11.4 Elektromagnetinis laukas

Remiantis Vėjo energetikos poveikio visuomenės sveikatai vertinimo metodinių rekomendacijų parengimo galutinės ataskaitos duomenimis (*SWECO. Vėjo energetikos poveikio visuomenės sveikatai vertinimo metodinių rekomendacijų parengimas. Galutinės ataskaita. Sut. Nr. SMLPC 2013/06/13007*) vėjo elektrinių atveju aktualus yra žemo dažnio elektros srovės sukuriamas elektromagnetinis laukas (EML). Planuojamų VE generuojama elektros energija požeminiiais kabeliais bus pajungta į naujai projektuojamą transformatorinę pastotę. Kabeliu tekėdama srovė sukuria silpną magnetinį lauką.

Veikiant vėjo elektrinei elektromagnetinis laukas susidaro tik greta aukštos įtampos elektros transformavimo ir perdavimo įrenginių bei greta elektros generatoriaus, kurie analizuojamu atveju būtų nuo 164–169 m aukštyje.

Pilna galia veikiantys 6,0–7,2 MW galios generatoriai sukuria vadinamojo pramoninio dažnio (>0–300 Hz) elektromagnetinį lauką. Kadangi VE generatoriai sumontuojami 164–169 m aukštyje, įžemintose metalinėse gondolose, EML elektrinio lauko stipris, kuris kinta pagal kubinę atstumo priklausomybę, visiškai neturės poveikio gyvenamajai aplinkai, nes neviršys HN 104:2011 leistinos normos – 1 kV/m ir nesieks gyvenamosios ir visuomeninės paskirties pastatų patalpose reglamentuojamų verčių – 0,5 kV/m.

EML tyrimai buvo atliekami Ontario (Kanada) įrengtame VE parke (*McCallum LC, Whitfield Aslund ML, Knopper LD, Ferguson GM, Ollson CA. Measuring electromagnetic fields (EMF) around wind turbines in*

Canada: is there a human health concern? Environmental Health. 2014;13:9. doi:10.1186/1476-069X-13-9). EML išmatuotas prie 15-os Vestas 1,8 MW modelio VE. Tyrimas buvo atliekamas siekiant charakterizuoti EML (magnetinę dedamąją) veikiančių VE gretimybėje ir nustatyti ar sukuriamas magnetinis laukas gali turėti poveikio visuomenės sveikatai. Matavimai buvo atliekami nuo 0 iki 500 m atstumu nuo VE, atsižvelgiant į 3 eksploatacijos sąlygas: VE veikiant pilnu pajėgumu (prie didelio vėjo greičio), VE veikiant, bet neregeneruojant energijos (mažas vėjo greitis) ir VE išjungta.

Matavimai atlikti neveikiant VE (kai VE buvo išjungta) buvo priimti kaip foniniai aplinkos EML duomenys. Nustatytos vertės sudarė apie 0,3 mG (miligausiai, 1 mG = 0,1 μ T (<http://www.magneticsciences.com/EMF-health/>) nepriklausomai nuo atstumo iki VE. Aukštesnės vertės (vidutinė 0,9 mG, maksimali – 1,1 mG) buvo nustatytos prie VE pagrindo tiek prie mažo, tiek prie didelio vėjo greičio, bet kaip ir tikėtasi pagal fizikos dėsnius šie lygiai staigiai mažėjo didėjant atstumui nuo VE ir iki foninio lygio sumažėjo per 2 metrus nuo VE pagrindo. Išmatuotų EML verčių skirtum nebuvimas kai turbina dirba prie mažo vėjo greičio (negaminama energija) ir didelio vėjo greičio (gaminama energija) aiškinamas tuo, kad EML lygi įtakoja ne pagaminamos elektros energijos kiekis, tačiau veiklai ir aptarnavimui sunaudojamas elektros energijos kiekis.

Remiantis Kanadoje atliktų tyrimų duomenimis, greta VE gali būti iki 0,11 μ T dydžio EML magnetinio lauko tankio vertės, kurios jau 2 m atstumu nuo VE sumažės iki 0,03 μ T. Pagal HN 104:2011 leistinas EML magnetinio srauto tankis gyvenamojoje aplinkoje yra 40 μ T, patalpoje – 20 μ T.

2.12. Biologinės taršos susidarymas ir jos prevencija

PŪV neįtakos biologinės taršos (patogeninių mikroorganizmų, parazitinių organizmų) susidarymo.

2.13. Planuojamos ūkinės veiklos pažeidžiamumo rizika dėl ekstremaliųjų įvykių ir (arba) susidariusių ekstremaliųjų situacijų, įskaitant tas, kurias gali lemti klimato kaita; ekstremaliųjų įvykių ir ekstremaliųjų situacijų tikimybė ir jų prevencija

Ekstremalūs įvykiai galintys kilti vėjo elektrinių parko eksploatacijos metu ir galintys turėti įtakos aplinkai ir aplinkiniams gyventojams yra avarijos, susijusios su mechaniniu elektrinių konstrukcijų pažeidimu, galinčiu sukelti elektrinių bokštų griūtį arba menčių nukritimą, viršutinės bokšto dalies kartu su mentėmis ir rotoriumi nugriuvimą ir panašias mechanines avarijas, galinčias sutrikdyti aplinkinių gyventojų normalias darbo ir gyvenimo sąlygas.

Mechaninę vėjo elektrinės bokšto griūtį galėtų sukelti gamtiniai ir antropogeniniai veiksniai. Prie gamtinių veiksnių reikėtų priskirti tokius meteorologinius reiškinius, kaip uraganai, tornado, stiprios liūtys, apledėjimas.

LR galiojantys normatyviniai dokumentai įpareigoja projektuose naudoti maksimalias reikšmes ir taip apsaugoti nuo galimų statybinių konstrukcijų deformacijų, galinčių iššaukti avarijas ir griūtis. Siekiant užtikrinti saugią VE eksploataciją modeliai pasirenkami atsižvelgiant į vietovės klimatinės sąlygas.

Pati planuojama ūkinė veikla ekstremaliųjų įvykių tikimybės niekaip neįtakoja.

2.14. Planuojamos ūkinės veiklos rizika žmonių sveikatai

Planuojamos ūkinės veiklos eksploatacijos metu rizika žmonių sveikatai susijusi su fizikine tarša: padidėjusiu triukšmo lygiu ir šešėliavimu dirbant VE.

Artimiausia gyvenamoji aplinka nutolusi 696 m nuo artimiausios VE. Pagal atliktus triukšmo sklaidos vertinimo rezultatus nustatyta, kad VE sukeliama triukšmo lygiai gyvenamoje aplinkoje neviršys visuomenės sveikatos saugos teisės aktais nustatytų leidžiamų gyvenamojoje ir visuomeninės paskirties aplinkoje ribinių dydžių.

Pagal atliktą šešėliavimo analizę planuojamo vėjo elektrinių parko šešėliavimo trukmė gyvenamųjų sodybų aplinkoje neviršys maksimalaus leistino skaičiaus – 30 val. per metus (pagal Vokietijos normatyvus).

Statybos metu galimas triukšmas ir oro tarša nuo veikiančių statybos mechanizmų, tačiau šis poveikis bus lokalus ir trumpalaikis.

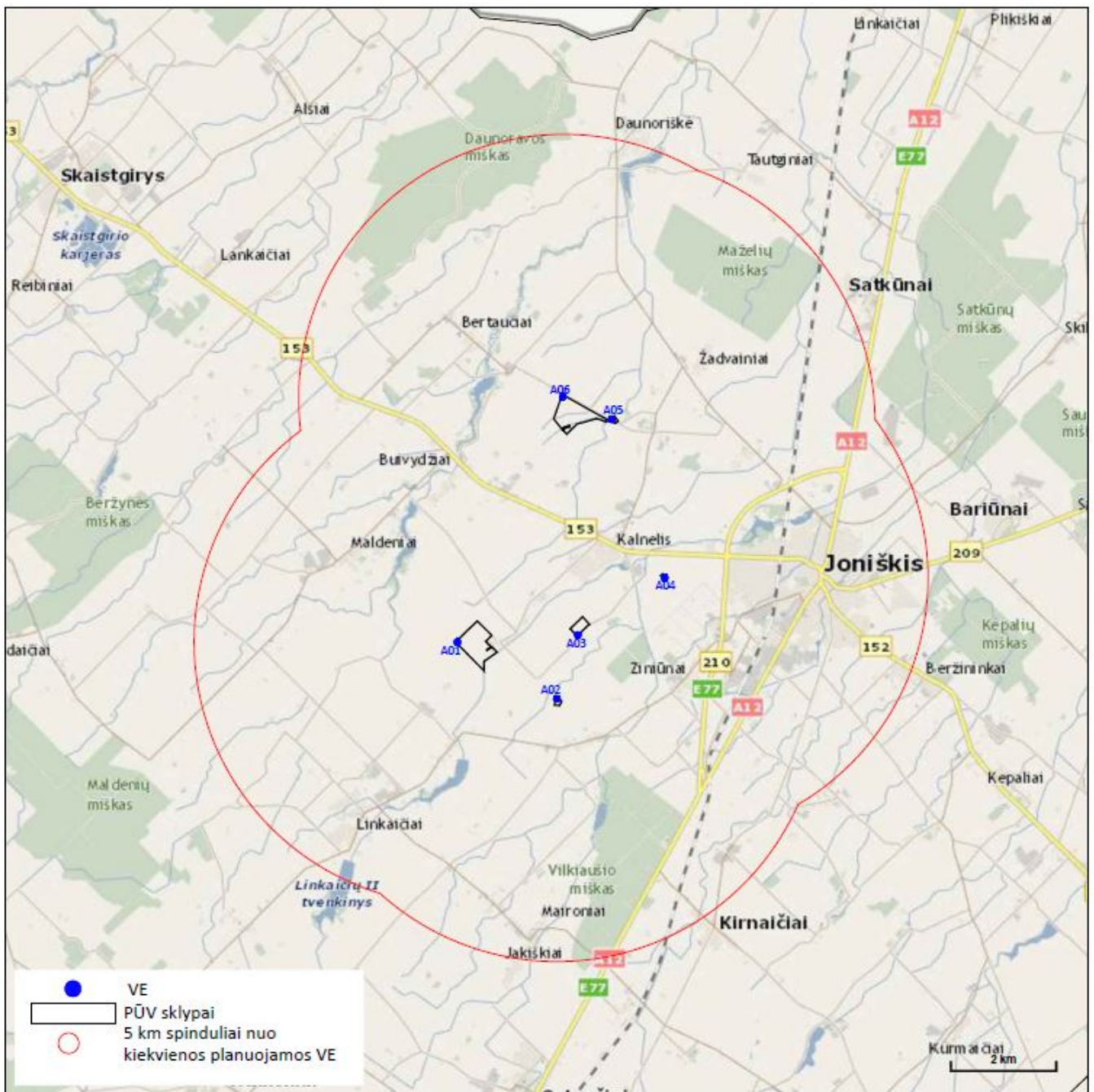
2.15. Planuojamos ūkinės veiklos sąveika su kita vykdoma ūkine veikla ir (ar) pagal teisės aktų

reikalavimus patvirtinta ūkinės veiklos plėtra gretimuose žemės sklypuose ir (ar) teritorijose. Veiklos sukelti nepatogumai

Planuojama ūkinė veikla numatoma žemės ūkio paskirties žemės sklypuose. PŪV vystymui žemės sklypai bus padalinti, atidalintoje žemės sklypo dalyje VE statybai bus pakeista žemės paskirtis. Likusioje žemės sklypo dalyje veiklos apribojimai nenumatomi.

Statybos darbų etape kitų veiklų vystymui nepatogumų ir trukdžių (pvz. dėl galimų transporto eismo ar komunalinių paslaugų tiekimo sutrikimų ar kt.) nenumatoma.

Aplinkos apsaugos agentūros duomenis (www.gamta.lt) 5 km spinduliu nuo PŪV vietos nėra suplanuotų VE. Taip pat, 5 km spinduliu nuo PŪV nėra priimtų Nacionalinio visuomenės sveikatos centro prie Sveikatos ministerijos (<https://nvsc.lrv.lt/>) sprendimų dėl analogiškos planuojamos ūkinės veiklos galimybių.



2.15.1 pav. Planuojama analogiška ūkinė veikla 5 km spinduliu nuo PŪV

2.16. Planuojamos ūkinės veiklos vykdymo terminai ir eiliškumas

PŪV įgyvendinimo etapai ir preliminarūs terminai:

- projektavimo darbų užbaigimas: iki 2023 II-III ketvirčio;
- statybos etapas: 2023 IV – 2024 III ketvirtis.
- eksploatacijos pradžia: 2024 IV – 2025 II ketvirtis.

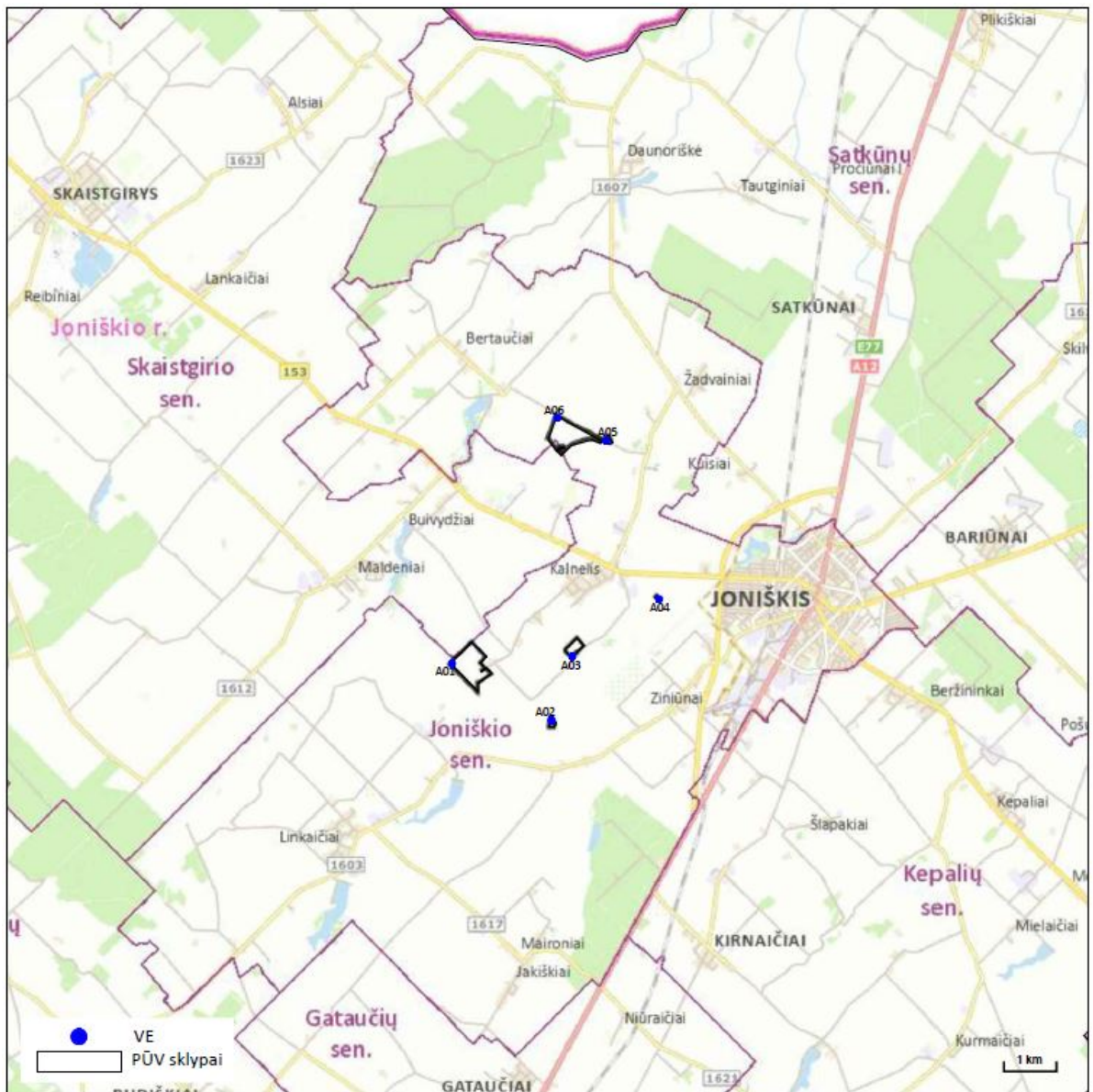
3. PLANUOJAMOS ŪKINĖS VEIKLOS VIETA

3.1. Planuojamos ūkinės veiklos vieta

Vėjo elektrinių parką numatoma statyti ir eksploatuoti žemės sklypuose įrengimo Jonišio r. sav., Jonišio sen., Krampių k., Ežeikių k., Pociūnų k., Kalnelio k., Padirvonių k., Smalių k., kurių kadastriniai Nr. 4740/0006:256, 4790/0001:14, 4740/0007:307, 4740/0008:27, 4740/0003:75, 4740/0005:145.

Žemės sklypai, kuriuose planuojama įrengti VE nuosavybės teise priklauso fiziniams asmenims, su kuriais PŪV organizatorius sudarė ilgalaikes žemės nuomos sutartis.

Žemės sklypų nekilnojamojo turto registro centrinio duomenų banko išrašai (su nuasmenintais duomenimis) pateikiami 2 priede. Planuojamų žemės sklypų ribos ir VE išdėstymo schema pateikiama 3.1.1 paveiksle.



3.1.1 pav. PŪV vietos situacijos schema

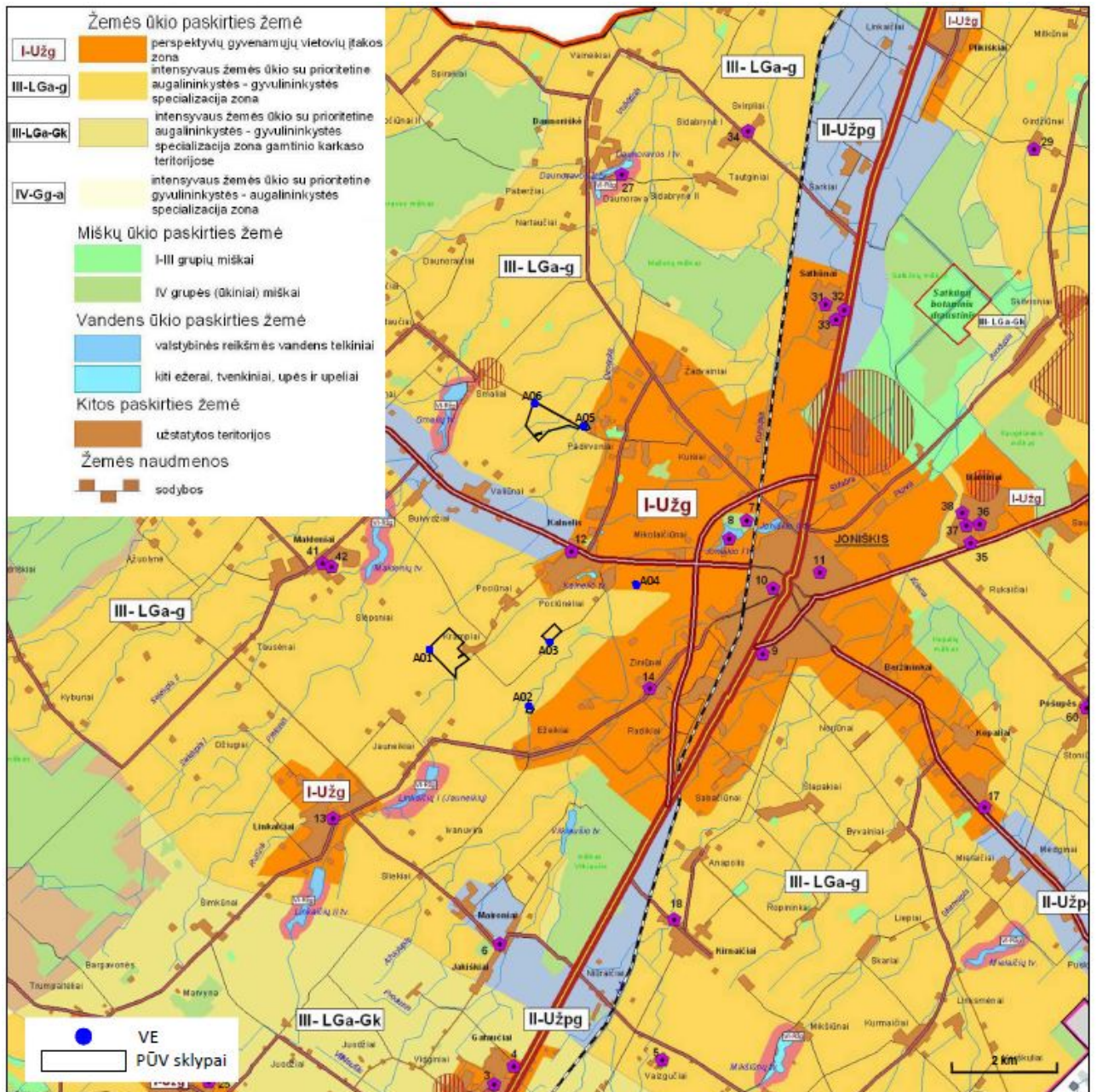
3.2. Planuojamos ūkinės veiklos teritorijos, gretimų žemės sklypų ar teritorijų funkcinis zonavimas ir teritorijos naudojimo reglamentas pagal patvirtintus teritorijų planavimo dokumentus, taikomos specialiosios žemės naudojimo sąlygos

PŪV teritorija numatoma žemės ūkio paskirties žemės sklypuose.

Teritorijai, kurioje planuojamos VE galioja:

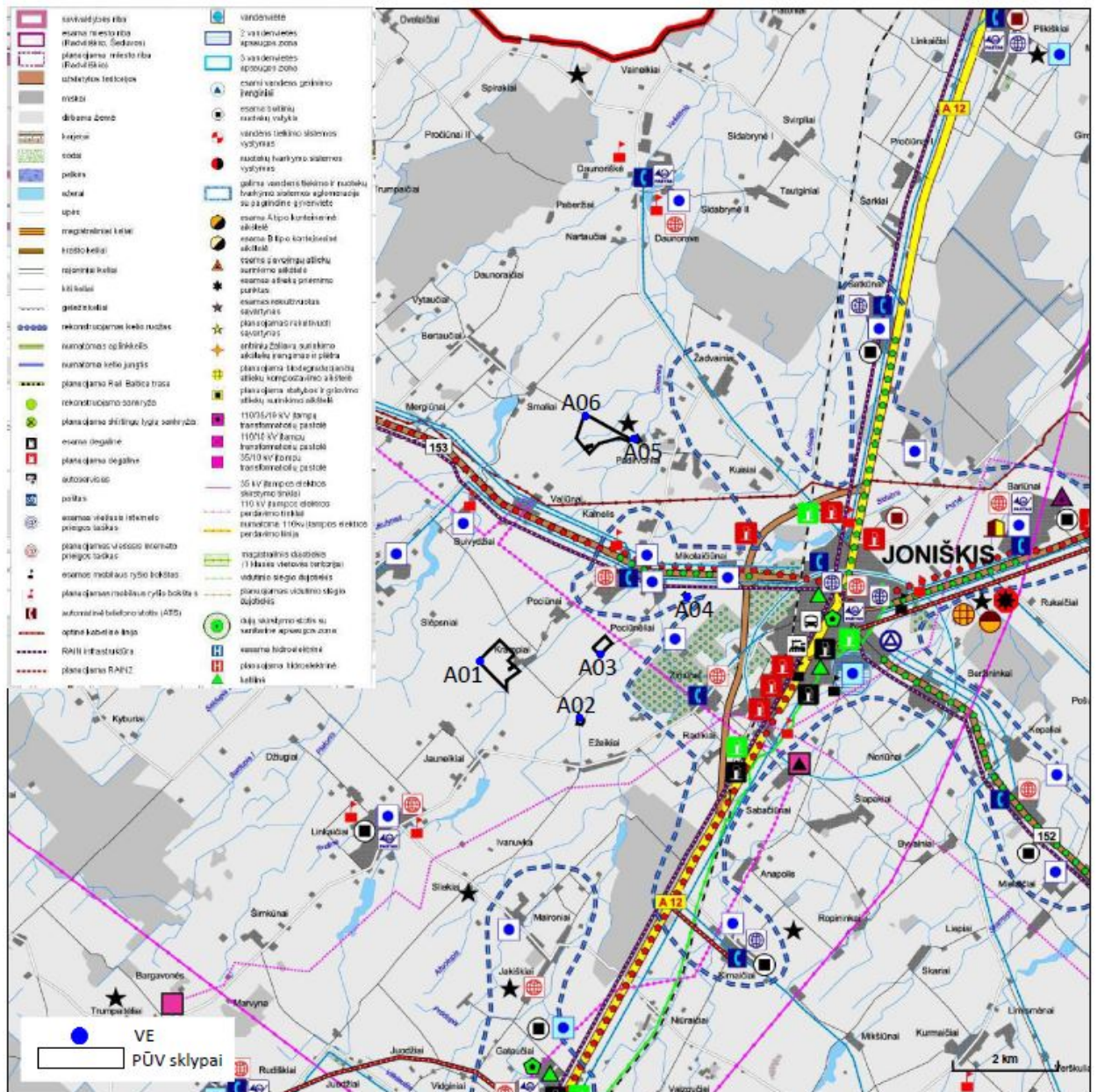
- Jonišio rajono savivaldybės tarybos 2008 m. balandžio 10 d. sprendimu Nr. T-61 patvirtintas Jonišio rajono savivaldybės teritorijos bendrasis planas (toliau – Bendrasis planas);

Analizuojama teritorija pagal Bendrojo plano Žemės naudojimo ir apsaugos reglamentų brėžinį patenka į žemės ūkio teritorijas. Planuojamų VE vieta Bendrojo plano sprendinių atžvilgiu pateikiama 3.2.1 pav.



3.2.1 pav. Ištrauka iš Bendrojo plano Žemės naudojimo ir apsaugos reglamentų brėžinio

Analizuojamų sklypų vieta pagal Jonišio r. sav. teritorijos Bendrojo plano Inžinerinės infrastruktūros bei susisiekimo brėžinį pavaizduota 3.2.2 pav.



3.2.2 pav. Ištrauka iš Joniškio rajono teritorijos Bendrojo plano Inžinerinės infrastruktūros bei susisiekimo brėžinio

Informacija apie analizuojamuose žemės sklypuose įregistruotas specialiąsias žemės naudojimo sąlygas pateikiama 3.2.1 lentelėje, 2 priede. Apibendrinta informacija apie gretimuose žemės sklypuose nustatytas specialiąsias žemės naudojimo sąlygas pateikiama 3.2.3 pav.

3.2.1 lentelė. Informacija apie žemės sklypus, kuriuose planuojama įrengti VE bei juose įregistruotas specialiąsias žemės naudojimo sąlygas

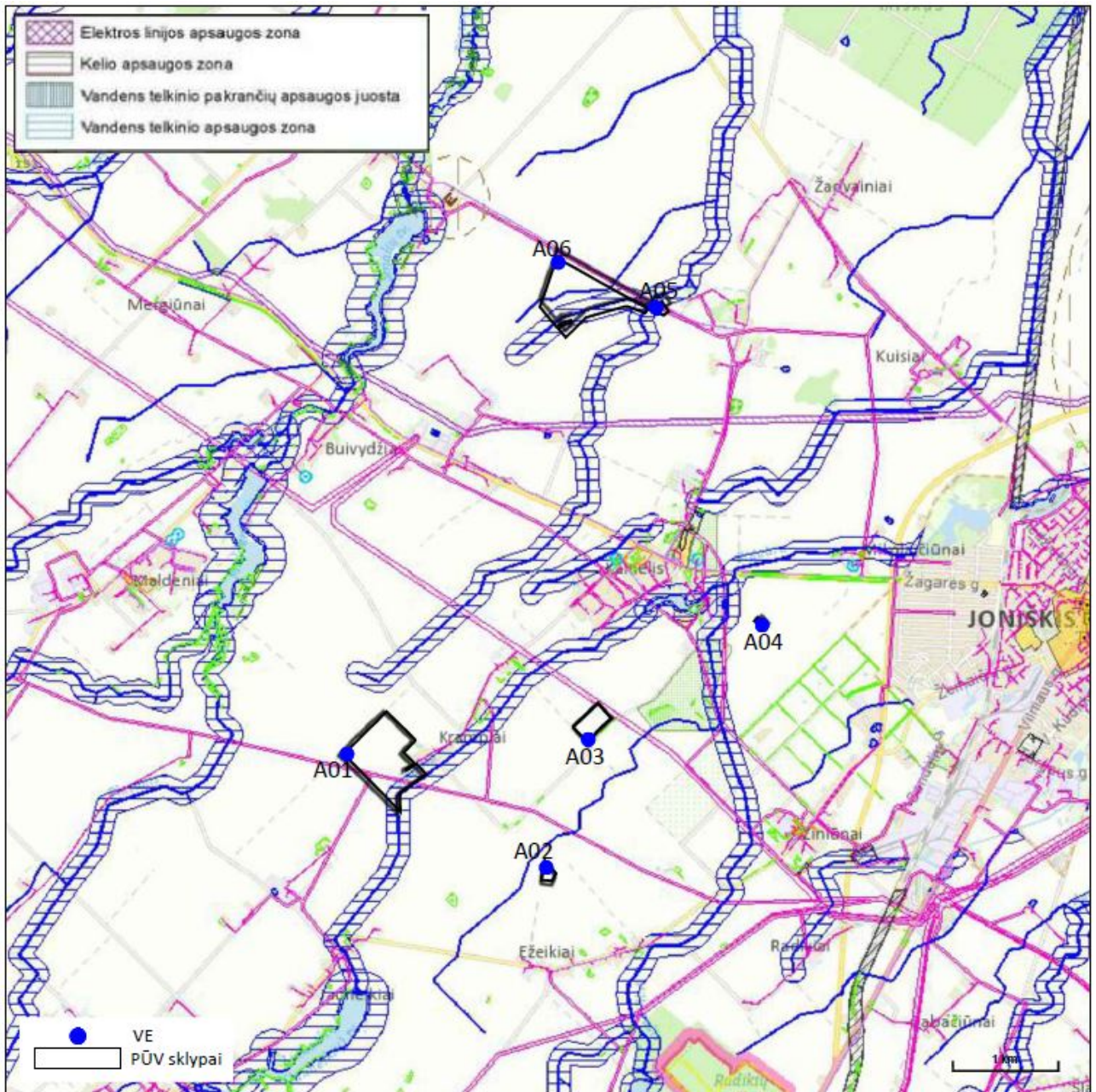
Planuojama įrengti VE	Žemės sklypo kad. Nr.	Adresas	Žemės sklypo plotas, ha	Specialiosios žemės naudojimo sąlygos, jų plotas
A01	4740/0006:256	Joniškio r. sav., Joniškio sen., Krampių k.	33.8500	Paviršinių vandens telkinių pakrantės apsaugos juostos (VI skyrius, aštuntasis skirsnis) Plotas: 9.00 ha Paviršinių vandens telkinių apsaugos zonos (VI skyrius, septintasis skirsnis)

Vėjo elektrinių parko įrengimo Joniškio r. sav., Joniškio sen., Krampių k., Ežeikių k., Pociūnų k., Kalnelio k., Padirvonių k., Smalių k. atrankos dėl poveikio aplinkai vertinimo dokumentai

Planuojama įrengti VE	Žemės sklypo kad. Nr.	Adresas	Žemės sklypo plotas, ha	Specialiosios žemės naudojimo sąlygos, jų plotas
				Plotas: 9.00 ha
				Paviršinių vandens telkinių pakrantės apsaugos juostos (VI skyrius, aštuntasis skirsnis) Plotas: 0.07 ha
				Paviršinių vandens telkinių apsaugos zonos (VI skyrius, septintasis skirsnis) Plotas: 0.07 ha
				Melioruotos žemės ir melioracijos statinių apsaugos zonos (VI skyrius, antrasis skirsnis) Plotas: 31.89 ha
				Elektros tinklų apsaugos zonos (III skyrius, ketvirtasis skirsnis) Plotas: 0.96 ha
A02	4790/0001:14	Joniškio r. sav., Joniškio sen., Ežeikių k.	4.0500	Paviršinių vandens telkinių pakrantės apsaugos juostos (VI skyrius, aštuntasis skirsnis) Plotas: 0.03 ha
				Paviršinių vandens telkinių apsaugos zonos (VI skyrius, septintasis skirsnis) Plotas: 0.03 ha
				Melioruotos žemės ir melioracijos statinių apsaugos zonos (VI skyrius, antrasis skirsnis) Plotas: 4.05 ha
A03	4740/0007:307	Joniškio r. sav., Joniškio sen., Pociūnų k.	6.6100	Melioruotos žemės ir melioracijos statinių apsaugos zonos (VI skyrius, antrasis skirsnis)
A04	4740/0008:27	Joniškio r. sav., Joniškio sen., Kalnelio k.	0.4600	Melioruotos žemės ir melioracijos statinių apsaugos zonos (VI skyrius, antrasis skirsnis) Plotas: 0.46 ha
A05	4740/0003:75	Joniškio r. sav., Joniškio sen., Padirvonių k.	1.1400	Paviršinių vandens telkinių pakrantės apsaugos juostos (VI skyrius, aštuntasis skirsnis) Plotas: 0.01 ha
				Paviršinių vandens telkinių apsaugos zonos (VI skyrius, septintasis skirsnis) Plotas: 0.01 ha
				Melioruotos žemės ir melioracijos statinių apsaugos zonos (VI skyrius, antrasis skirsnis) Plotas: 1.14 ha
				Elektros tinklų apsaugos zonos (III skyrius, ketvirtasis skirsnis) Plotas: 0.13 ha
				Kelių apsaugos zonos (III skyrius, antrasis skirsnis) Plotas: 0.09 ha
A06	4740/0005:145	Joniškio r. sav., Joniškio sen., Smalių k.	32.3006	Paviršinių vandens telkinių pakrantės apsaugos juostos (VI skyrius, aštuntasis skirsnis)

Vėjo elektrinių parko įrengimo Jonišio r. sav., Jonišio sen., Krampių k., Ežeikių k., Pociūnų k., Kalnelio k., Padirvonių k., Smalių k. atrankos dėl poveikio aplinkai vertinimo dokumentai

Planuojama įrengti VE	Žemės sklypo kad. Nr.	Adresas	Žemės sklypo plotas, ha	Specialiosios žemės naudojimo sąlygos, jų plotas
				Plotas: 0.2206 ha
				Kelių apsaugos zonos (III skyrius, antrasis skirsnis) Plotas: 0.6973 ha
				Elektros tinklų apsaugos zonos (III skyrius, ketvirtasis skirsnis) Plotas: 1.9747 ha
				Melioruotos žemės ir melioracijos statinių apsaugos zonos (VI skyrius, antrasis skirsnis) Plotas: 32.3006 ha
				Paviršinių vandens telkinių apsaugos zonos (VI skyrius, septintasis skirsnis) Plotas: 9.81 ha

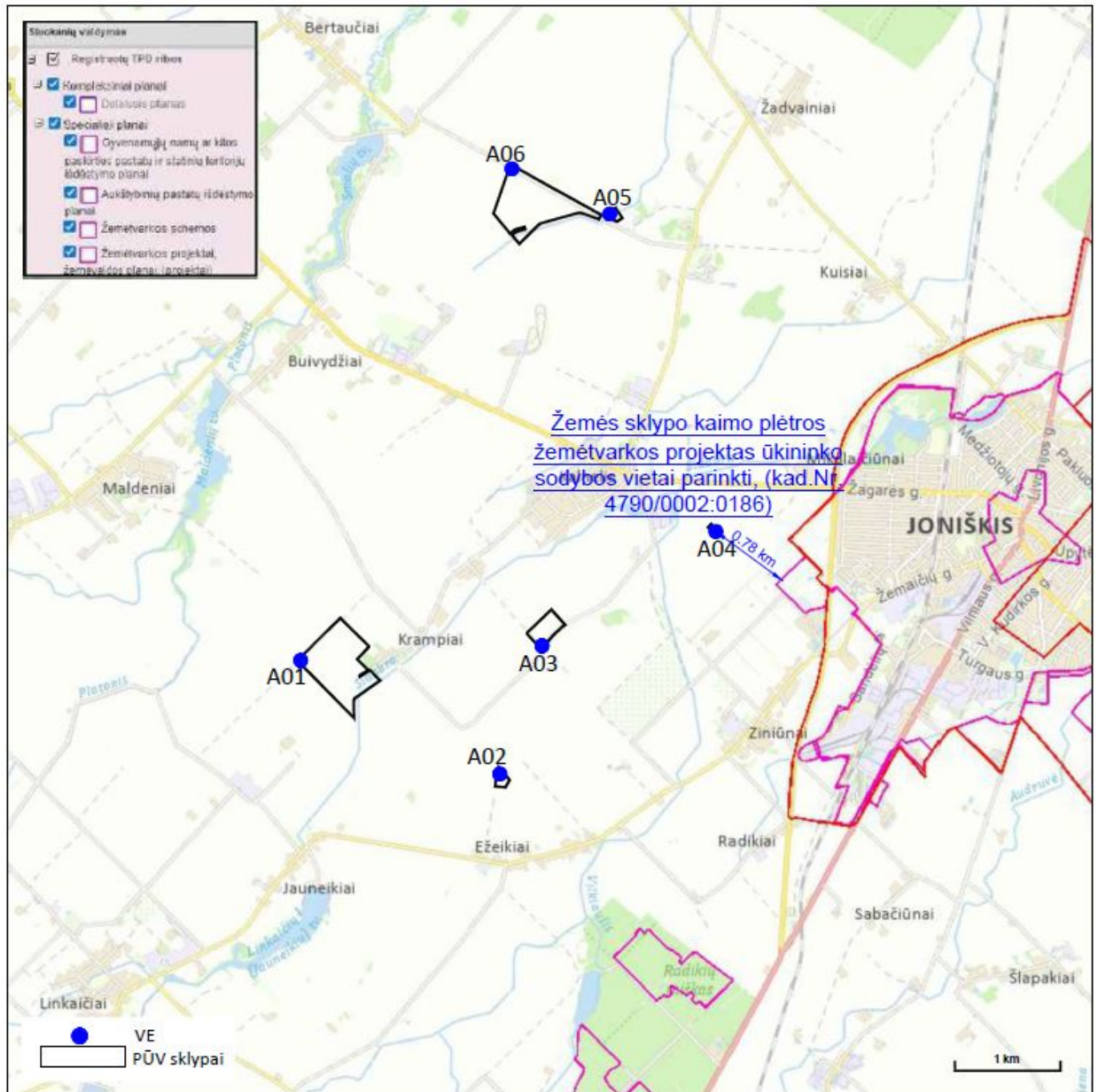


3.2.3 pav. Planuojamų įrengti VE išsidėstymas

PŪV artimiausios urbanizuotos teritorijos yra Krampių, Ežeikių, Kalnelių, Pociūnų, Padirvonių, Smalių kaimai. Artimiausias visuomeninės paskirties objektas – bendrojo ugdymo mokykla - Gimnazija 2.56 km nutolusi nuo planuojamos VE į rytus.

Pagal Valstybinės teritorijų planavimo ir statybos inspekcijos prie Aplinkos ministerijos rengiamų įregistruotų teritorijų planavimo dokumentų duomenų bazę gretimoje teritorijoje yra rengiama (3.2.4 pav.):

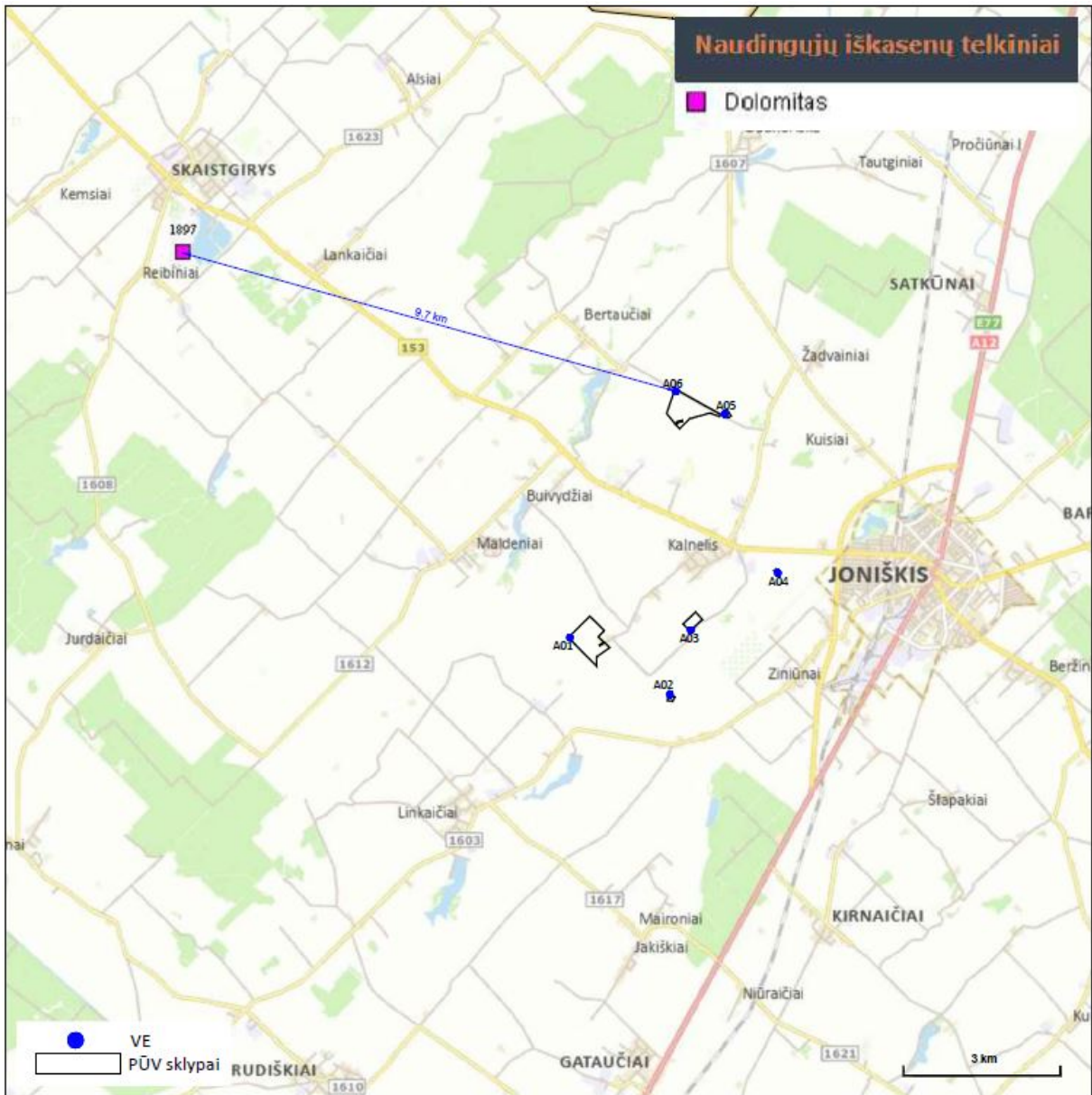
- žemės sklypų (kadastro Nr. 4790/0002:0186) kaimo plėtros žemėtvarkos projektas ūkininko ūkio sodybos vietai parinkti (Nr. T00087327). Atstumas nuo artimiausios VE iki projekto ribos – 0.78 km.



3.2.4 pav. Gretimose teritorijose registruoti planavimo dokumentai

3.3. Informacija apie planuojamos ūkinės veiklos teritorijoje ir gretimuose žemės sklypuose ar teritorijose esančius žemės gelmių išteklius, dirvožemį; geologinius procesus ir reiškinius, geotopus

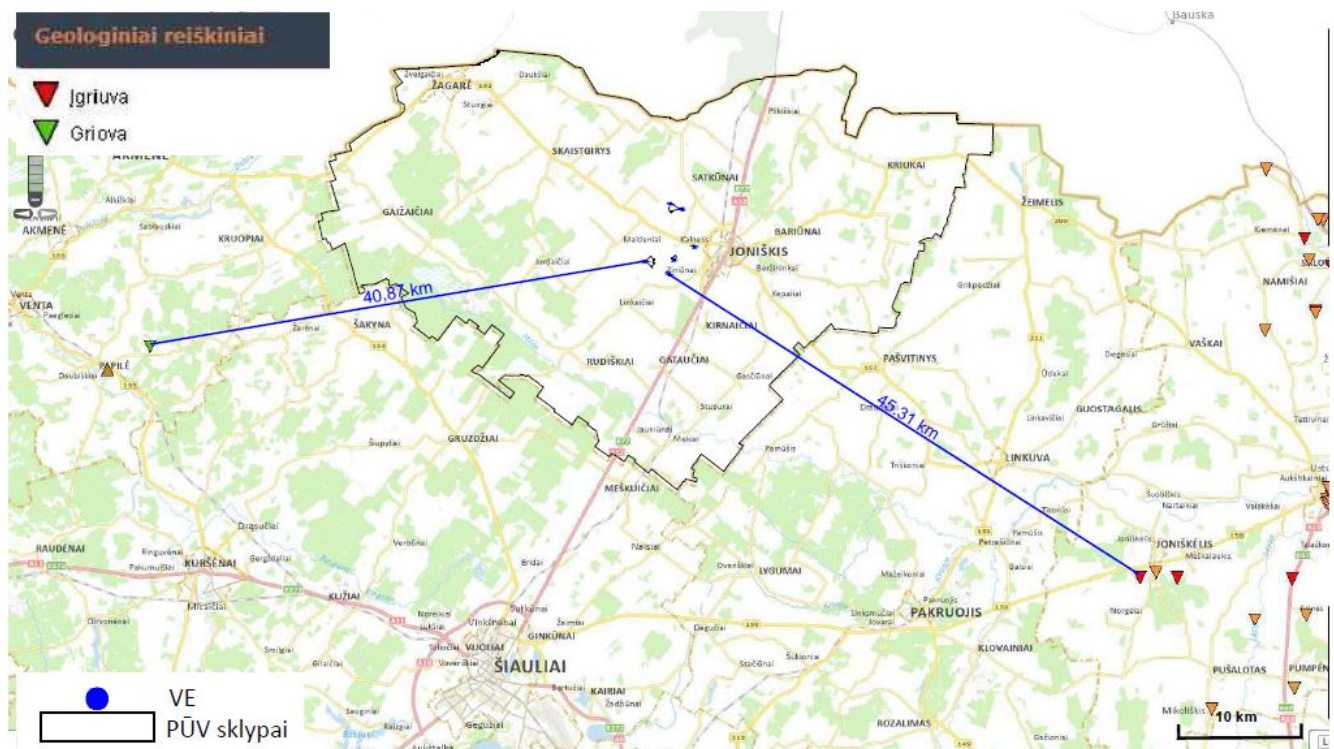
Remiantis žemės gelmių registro (ŽGR) duomenimis PŪV teritorijoje nėra naudingų iškasenų telkinių. Artimiausias naudingųjų išteklių telkinys yra Šiaulių apskr., Jonišio r. sav., Skaistgirio sen. (išteklių rūšis – dolomitas, identifikavimo Nr. 1897) detaliai išžvalgyti, nutolęs apie 9.7 km atstumu į šiaurės vakarus nuo artimiausios planuojamos VE. (3.3.1 pav.).



3.3.1 pav. Informacija apie artimiausius naudingųjų išteklių telkinius ir atstumą iki jų

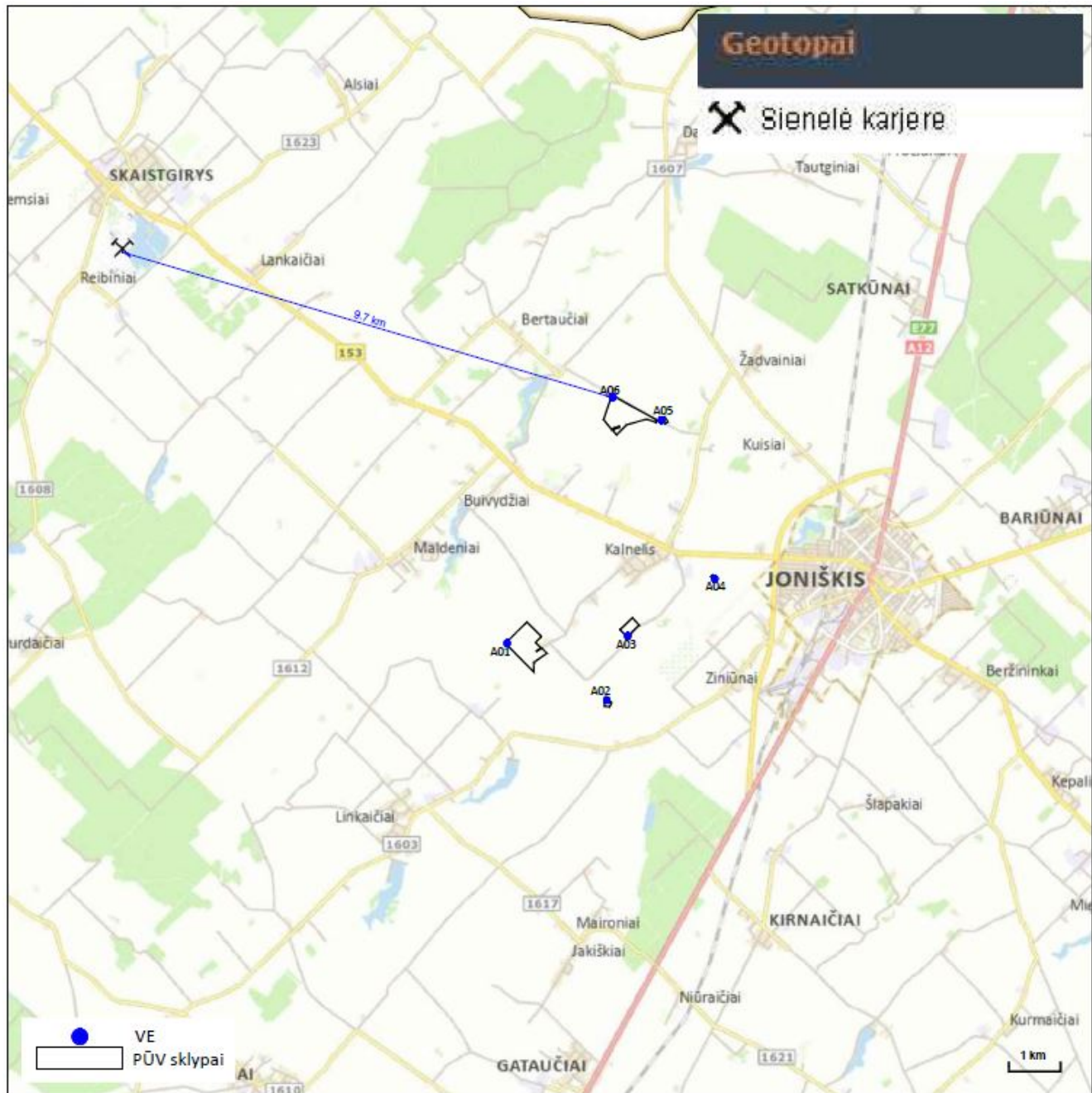
Remiantis geologijos informacijos sistema GEOLIS, PŪV teritorijoje ir gretimuose žemės sklypuose aktyvių geologinių procesų ar reiškinių (pvz., eroziją, sufoziją, karstus, nuošliaužas) nevyksta. Artimiausia vietovė, kurioje registruotas geologinis reiškiny – griova – yra už 40.87 km į pietvakarius, Naujosios Akmenės savivaldybėje nuo artimiausios planuojamos VE (3.3.2 pav.).

Vėjo elektrinių parko įrengimo Jonišio r. sav., Jonišio sen., Krampių k., Ežeikių k., Pociūnų k., Kalnelio k., Padirvonių k., Smalių k. atrankos dėl poveikio aplinkai vertinimo dokumentai



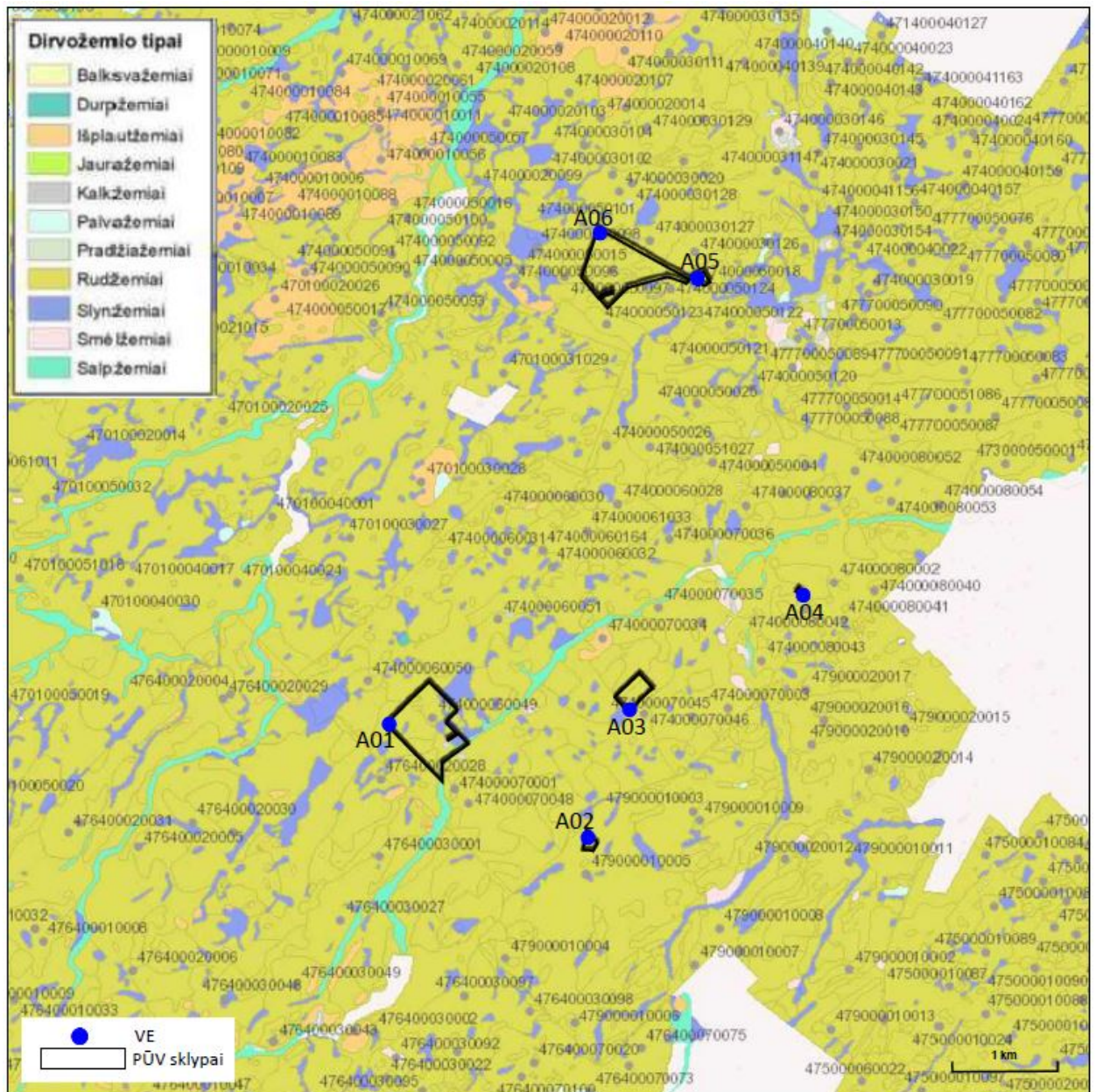
3.3.2 pav. Informacija apie artimiausias geologinių procesų, reiškinių vietas ir atstumą iki jų

Analizuojamoje teritorijoje registruotų geotopų nėra. Atstumas iki artimiausio geotopo – Siemelė karjere – 9,7 km į šiaurės vakarus nuo planuojamos VE A06. (3.3.3 pav.).



3.3.3 pav. Informacija apie artimiausias geotopus ir atstumą iki jų

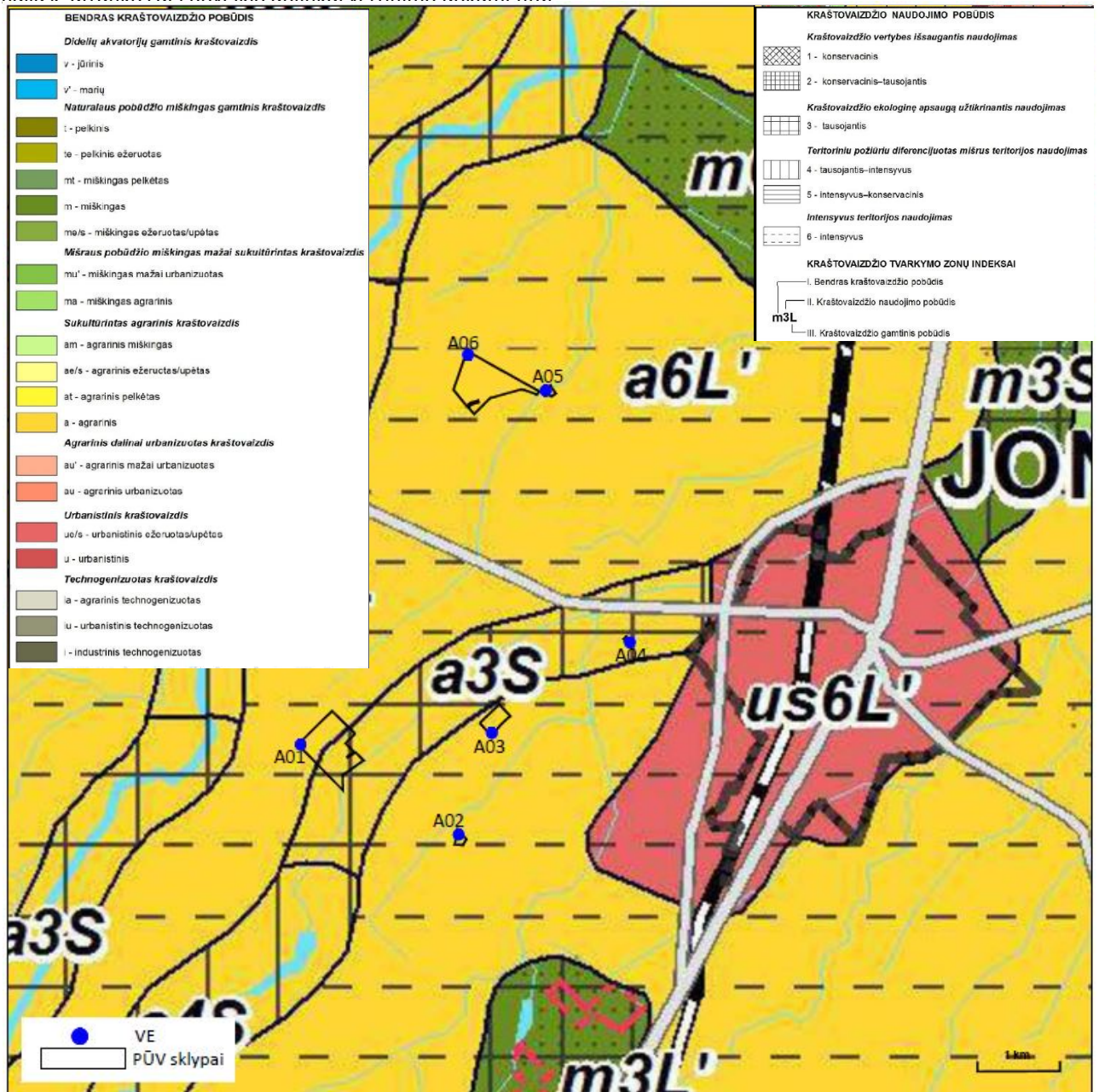
Planuojamoje PŪV teritorijoje vyrauja jauržemiai su įsiterpusiais slynžemių plotais, A01 sklypo pietuose vyrauja salpžemių dirvožemio tipas. (3.3.4 pav.)



3.3.4 pav. Informacija apie teritorijoje vyraujančius dirvožemių tipus

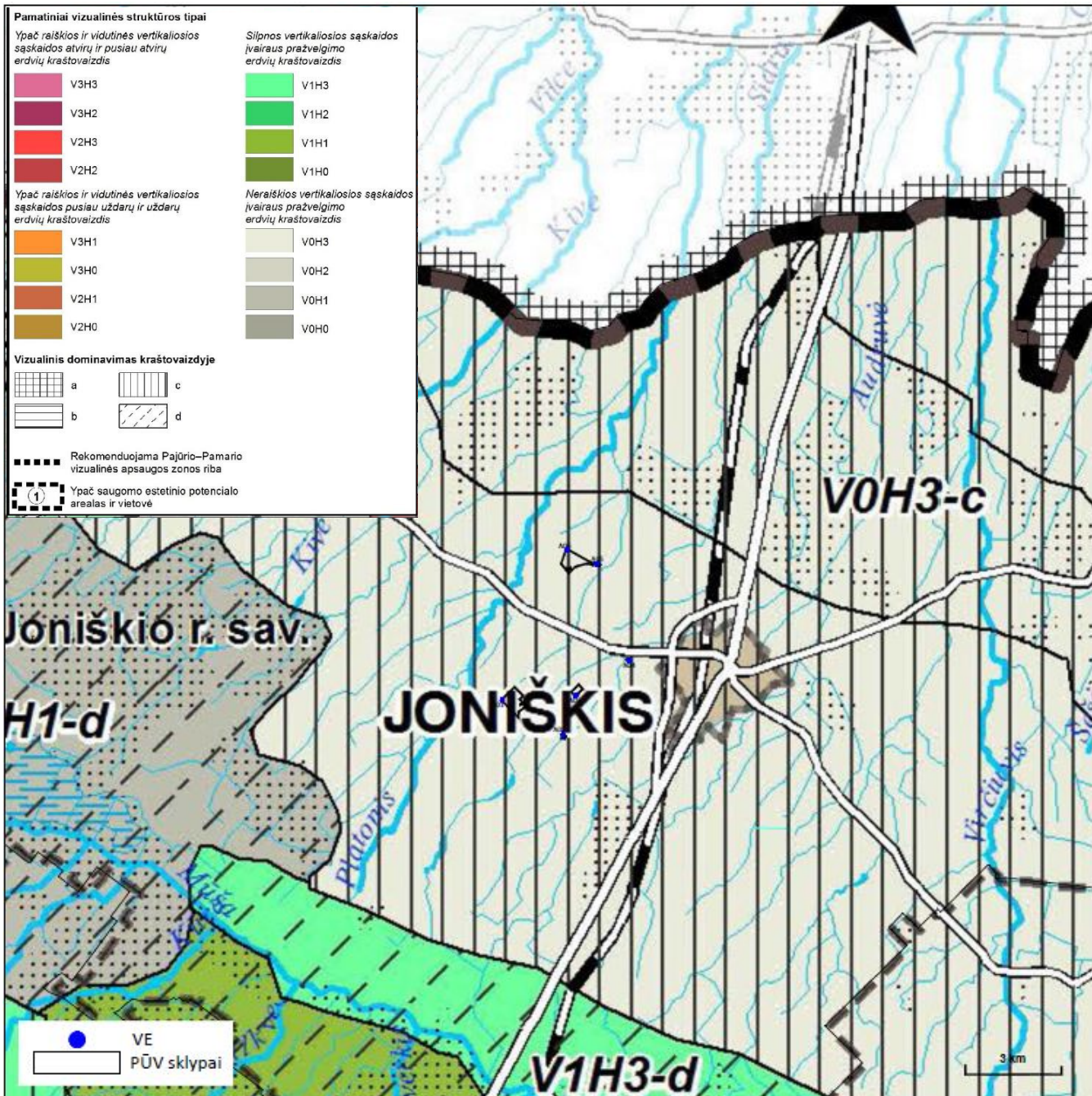
3.4. Informacija apie planuojamos ūkinės veiklos teritorijoje ir gretimuose žemės sklypuose ar teritorijose esantį kraštovaizdį, jo charakteristiką, gamtinį karkasą, vietovės reljefą

VE planuojamas mažai urbanizuotoje žemės ūkio paskirties teritorijoje. Pagal LR Nacionalinio kraštovaizdžio tvarkymo plano sprendinius planuojamos teritorijos dalis yra Vidurio Pabaltijo žemumų ruože, Šiaurės Lietuvos (Žiemgalos) žemumos srityje, Lielupės agrarinėje lygumoje (17). Planuojamos ūkinės veiklos teritorijoje ir gretimuose žemės sklypuose, kuriuose yra VE A01, A02, A03 ir A04 vyrauja sukultūrinto agrarinio tausojančio naudojimo pobūdis, kraštovaizdžio gamtinis pobūdis (pagal gamtinio komplekso tipą): Upės slėnis (a3S). VE A01 sklypo teritorijos pietuose ir A04 vyrauja tausojančio kraštovaizdžio ekologinė apsaugą užtikrinančio naudojimo pobūdis. Sklypas, kuriame yra VE A06 ir VE05 vyrauja agrarinio sukultūrinto kraštovaizdžio intensyvaus pobūdžio molinga lyguma (a6L') (3.4.1 pav.).



3.4.1 pav. PŪV vieta kraštovaizdžio tvarkymo zonų atžvilgiu

Pagal Lietuvos Respublikos kraštovaizdžio erdvinės struktūros įvairovės ir jos tipų identifikavimo studiją (<https://am.lrv.lt/>) analizuojama vietovė patenka į VOH3-c indeksais pažymėtą kraštovaizdžio vizualinės struktūros tipą (3.4.2 pav.). Šio vizualinio struktūros tipo kraštovaizdžiuose vyrauja neraiški vertikaliųjų sąskaida (VO) (lyguminis kraštovaizdis su vieno lygmens videotopais) su neraiškios vertikaliųjų sąskaidos įvairovės pražvelgimo erdvių kraštovaizdžiu (H3). Kraštovaizdžio vizualinis dominavimas (c) (3.4.2 pav.)

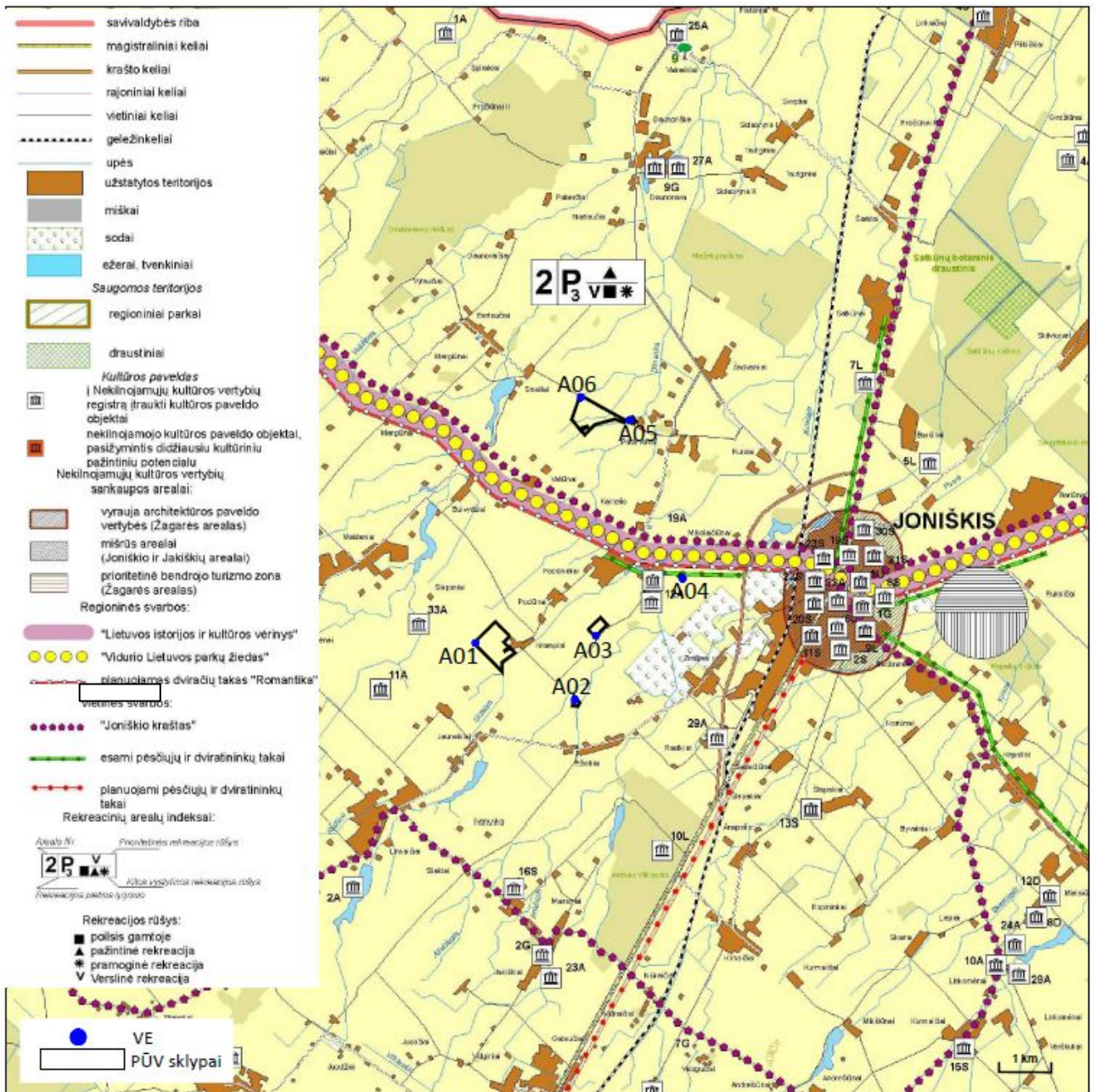


3.4.2 pav. PŪV vieta kraštovaizdžio vizualinės struktūros atžvilgiu

Pagal Jonišio r. sav. teritorijoje galiojančio Bendrojo plano Rekreacijos, turizmo, gamtos ir kultūros paveldo plėtojimo brėžinio sprendinius analizuojamoje ir gretimoje aplinkoje nėra išskirtų rekreacijai ir turizmui patrauklių/potencialių vietovių ar objektų (3.4.3 pav.).

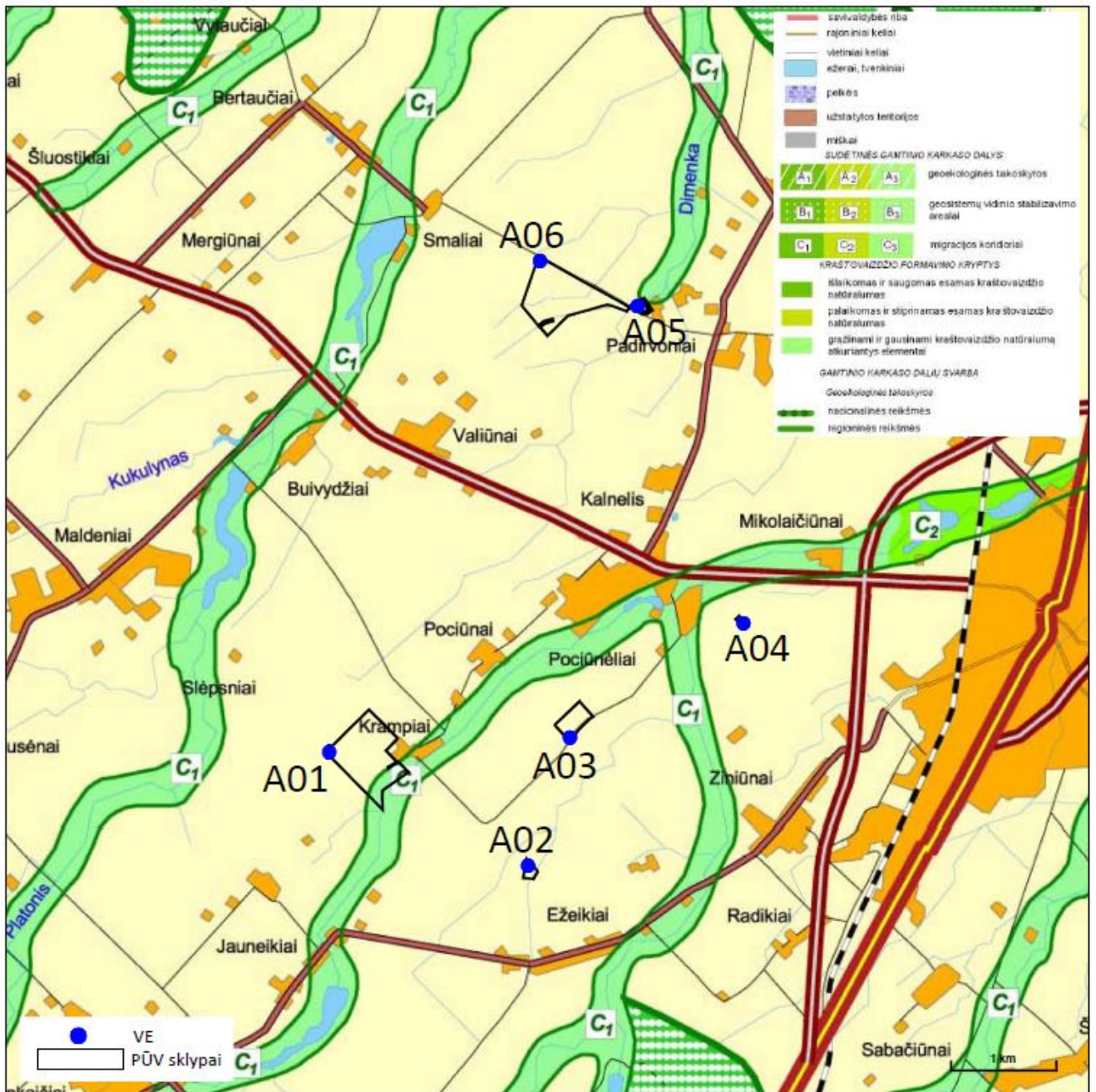
Nagrinėjama VE įrengimo teritorija nepatenka į vientisas gamtinio ekologinio kompensavimo teritorijų tinklo, jungiančio gamtinio pobūdžio saugomas teritorijas – rezervatus, draustinius, valstybinius parkus, atkuriamuosius ir genetinius sklypus, ekologines apsaugos zonas bei kitas ekologiškai svarbias teritorijas.

Pagal galiojančius teritorijų planavimo dokumentus ar LR teisės aktus planuojamuose žemės sklypuose poveikio kraštovaizdžiui aspektu nėra ribojimų vėjo elektrinių parko įrengimui.



3.4.3 pav. PŪV vieta rekreacijos, gamtos, turizmo ir kultūros paveldo plėtojimo atžvilgiu

Pagal Jonišio r. sav. teritorijos Bendrojo plano Gamtinio karkaso brėžinio sprendinius planuojamos VE nepatenka į gamtinį karkasą, bet sklypo pietinėje dalyje, kuriame yra planuojama VE A01 yra gamtinio karkaso migracijos koridorius (3.4.4 pav.).



3.4.4 pav. Ištrauka iš Jonišio r. sav. teritorijos Bendrojo plano Gamtinio karkaso brėžinio

Galimas poveikis kraštovaizdžiui

Pagal galiojančius teritorijų planavimo dokumentus ar LR teisės aktus planuojamuose žemės sklypuose poveikio kraštovaizdžiui aspektu nėra ribojimų VE parko įrengimui.

Pagal teritorijos gretimybėse vyraujančią kraštovaizdžio vizualinę struktūrą bei naudojimą nagrinėjama teritorija patenka į tausojančio naudojimo kraštovaizdžio pobūdį.

Įgyvendinus PŪV kraštovaizdyje atsiras vertikalūs dominuojantys elementai – VE, kurių bendras aukštis gali siekti iki 250 m. Tokio aukščio objektai vyraujančiame neryškios vertikaliosios sąsкаidos kraštovaizdyje bus aiškiai matomi iš toli.

Vadovaujantis Planuojamos ūkinės veiklos poveikio aplinkai vertinimo tvarkos aprašo 101¹ punktu, vertinant aukštesnių kaip 30 metrų ypatingųjų statinių poveikį kraštovaizdžio vizualiniam estetiniam potencialui, numatomas aukštų statinių reikšmingas poveikis nustatomas atsižvelgiant į tai, ar:

101¹.1. aukšti statiniai patenka į Nacionaliniame kraštovaizdžio tvarkymo plane (*Patvirtintas Lietuvos*

Vėjo elektrinių parko įrengimo Jonišio r. sav., Jonišio sen., Krampių k., Ežeikių k., Pociūnų k., Kalnelio k., Padirvonių k., Smalių k. atrankos dėl poveikio aplinkai vertinimo dokumentai

Respublikos aplinkos ministro 2015 m. spalio 2 d. įsakymu Nr. D1-703 „Dėl Nacionalinio kraštovaizdžio tvarkymo plano patvirtinimo“), nustatytus ypač saugomo šalies vizualinio estetinio potencialo arealus ir vietas bei labai didelio ir didelio estetinio potencialo ypač ir vidutiniškai raiškius kraštovaizdžio kompleksus (AI, AII, AIII, AIV, BI, BII, BIII ir BIV kraštovaizdžio vizualinės struktūros tipai) (toliau – YS kraštovaizdžio arealai);

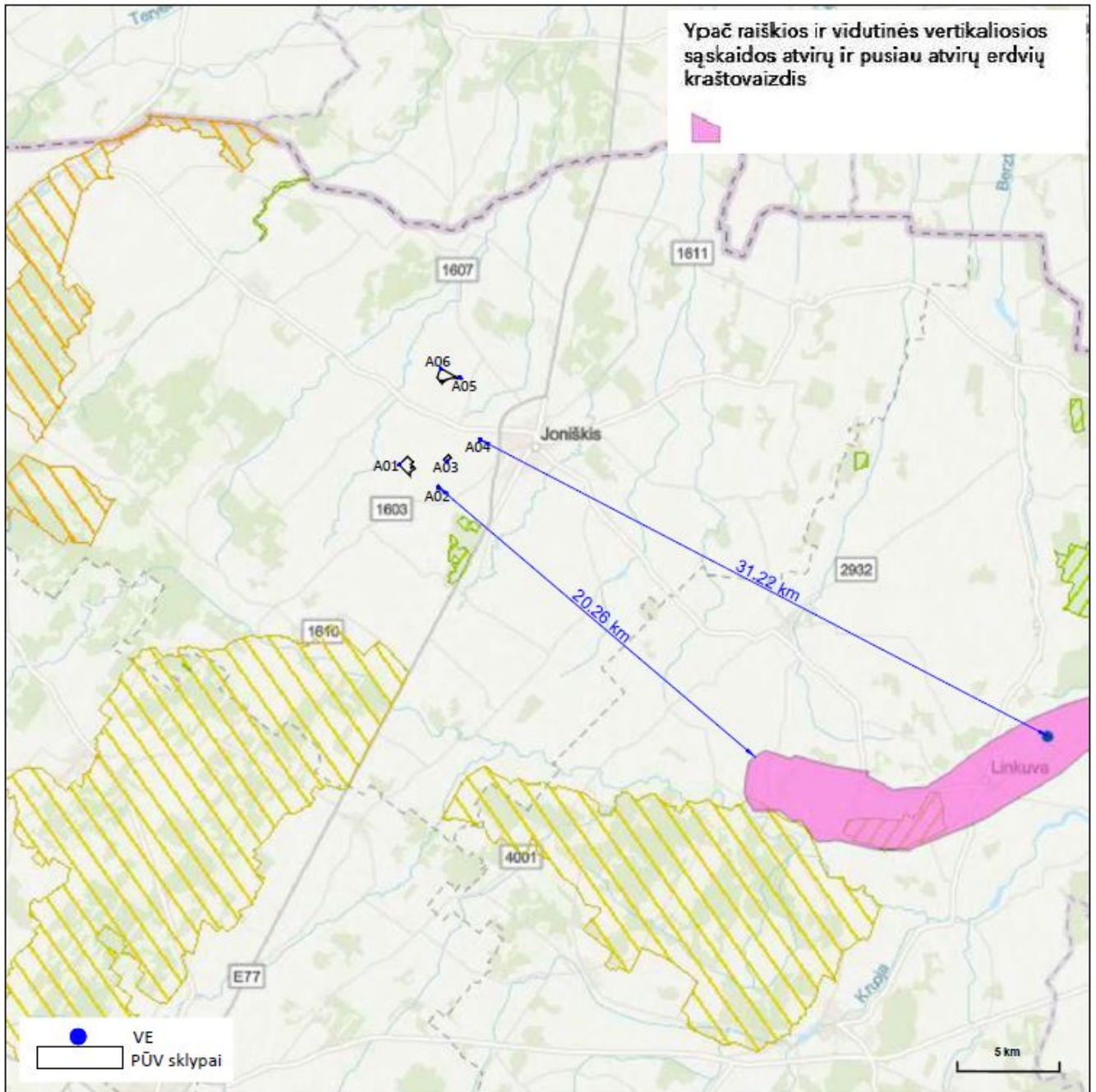
101¹.2. aukšti statiniai nepatenka į YS kraštovaizdžio arealus, tačiau bus matomi vertingiausių šalies kraštovaizdžio panoramų horizontalios apžvalgos lauke didesniu kaip 2,80^o vertikalios matymo kampu iš YS kraštovaizdžio arealuose esančių apžvalgos taškų. Apžvalgos taškai – bendrojo ir (ar) specialiojo teritorijų planavimo dokumentuose nustatytos regyklos ar apžvalgos vietos, iš kurių žvelgiama į vertingiausias šalies kraštovaizdžio panoramas apžvalgos taško pavadinime nurodyta kryptimi. Jeigu apžvalgos taško pavadinime apžvalgos kryptis nenurodyta, iš šio taško į vertingiausias šalies kraštovaizdžio panoramas žvelgiama YS kraštovaizdžio arealų kryptimi. Horizontalios apžvalgos lauko kraštinės ribos sutampa su matomomis panoramos ribomis. Vertingiausių šalies kraštovaizdžio panoramų apžvalgos taškų sąrašas, sudarytas pagal patvirtintus teritorijų planavimo dokumentus, nurodytas Tvarkos aprašo 1 priedo priedėlyje.

Analizuojama teritorija nepatenka į Nacionaliniame kraštovaizdžio tvarkymo plane nustatytus ypač saugomo šalies vizualinio estetinio potencialo arealus ir vietas bei labai didelio ir didelio estetinio potencialo ypač ir vidutiniškai raiškius kraštovaizdžio kompleksus. Nuo artimiausios planuojamos VE iki YS arealo Kurtuvėnų ežeroto kalvyno (5) yra apie 44,3 km atstumas.

LR Atsinaujinančių išteklių energetikos įstatymo Nr. XI-1375 2, 3, 5, 6, 11, 13, 14, 201, 202, 22, 30, 32, 48, 49, 51 straipsnių pakeitimo ir įstatymo papildymo 131, 203 straipsniais Įstatymo (priimtas 2022 m. birželio 23 d. Nr. XIV-1169) 16 straipsnio 18 punktą numato, kad: „Planuojamos ūkinės veiklos poveikis kraštovaizdžiui laikomas nereikšmingu, jeigu aukštesnės kaip 30 metrų vėjo elektrinės nestatomos vertingiausiuose kraštovaizdžio arealuose ar ne arčiau jų atstumu, kuris apskaičiuojamas prilyginant vieną metrą vėjo elektrinės aukščio (matuojant vėjo elektrinės stiebo aukštį) 10 metrų atstumui iki artimiausio kraštovaizdžio panoramų apžvalgos taško vertingiausiuose kraštovaizdžio arealuose. Vertingiausias kraštovaizdžio arealas laikomas Lietuvos Respublikos teritorijos bendrajame plane apibrėžtos ypač saugomo kraštovaizdžio teritorijos ir ypač raiškūs kraštovaizdžio kompleksai. Vertingiausių kraštovaizdžių panoramų apžvalgos taškų, kurie nustatomi vertingiausiuose kraštovaizdžio arealuose, sąrašą tvirtina aplinkos ministras. Analizuojamu atveju didžiausias vertinamas stiebo aukštis sudaro 169 m, o atstumas – 1,69 km. Tokiu atstumu nuo analizuojamų VE įrengimo vietų nėra ypač saugomo kraštovaizdžio teritorijų ar ypač raiškių kraštovaizdžio kompleksų ir kraštovaizdžių panoramų apžvalgos taškų.

Informacija artimiausius kraštovaizdžio panoramų apžvalgos taškus pateikiama pagal AM patvirtintą Vertingiausių šalies kraštovaizdžio panoramų apžvalgos taškų žemėlapij (<https://vst-t.maps.arcgis.com/apps/webappviewer/index.html?id=80388c28c00845d9a9792bb01cd936df>).

Artimiausias kraštovaizdžio panoramų apžvalgos taškas – Tričių piliakalnis (apžvalgos vieta), Pakruojo r. sav. – yra apie 31.22 km atstumu į pietryčius nutolęs nuo artimiausios planuojamos VE A04 (3.4.5 pav.).



3.4.5 pav. PŪV vieta pagal vertingiausių šalies kraštovaizdžio panoramų apžvalgos taškų žemėlapij

Vizualinio poveikio mažinimui numatoma:

- VE išdėstymas planuojamuose sklypuose nepažeidžiant kultūros vertybių apsaugos zonos reglamentų;
- išsaugotas nuimtas derlingas dirvožemio sluoksnis, panaudojant jį pažeistų žemės plotų atkūrimui;
- VE pajungimo kabelių linijų trasų planavimas taip, kad nebūtų vykdomi miško kirtimai;
- VE bokštų statybos vietos, vidinių privažiavimo kelių trasos bus parinktos išsaugant teritorijoje esančius laukų miškelius, želdinių grupes.

3.5. Informacija apie planuojamos ūkinės veiklos teritorijoje ir gretimuose žemės sklypuose ar teritorijose esančias saugomas teritorijas įskaitant Europos ekologinio tinklo „Natura 2000“ teritorijas, ir jose saugomas Europos Bendrijos svarbos natūralias buveines bei rūšis, kurios registruojamos Saugomų teritorijų valstybės kadastro duomenų bazėje ir šių teritorijų atstumus nuo planuojamos ūkinės veiklos vietos

Analizuojami žemės sklypai su saugomomis ir NATURA 2000 teritorijomis nesiriboja. Arčiausiai esančios saugomos teritorijos yra Vilkiaušio botaninis-zoologinis draustinis nutolęs 1,8 km nuo VE A02, o artimiausia BAST teritorija yra Satkūnų miškas nuo A05 vietos nutolęs 6,7 km atstumu į šiaurės rytus(3.5.1 pav.).

Informacija apie saugomų teritorijų steigimo tikslus ir NATURA 2000 teritorijose saugomas Europos Bendrijos svarbos natūralias buveines bei rūšis pateikiama 3.5.1 lentelėje.

3.5.1 lentelė. Artimiausios saugomos ir NATURA 2000 teritorijos (pagal LR saugomų teritorijų valstybės kadastro duomenis)

Saugoma teritorija	Apsaugos statusas	Plotas, ha	Steigimo tikslas, saugoma vertybė
Mūšos tyrelio miškas II	BAST	4070,490043	6410 Melvenynai; 7110 Aktyvios aukštapelkės; 9010 Vakarų taiga; 9080 Pelkėti lapuočių miškai; 91D0 Pelkiniai miškai
Vilkiaušio botaninis-zoologinis draustinis	Buveinių apsaugos	164,840947	išsaugoti Vilkiaušio miško ekosistemą, ypač siekiant išlaikyti teritorijoje randamas saugomas gyvūnų ir augalų rūšis, Europos Bendrijos svarbos natūralią buveinę, ir užtikrinti palankią jų apsaugos būklę - baltajuostį melsvį (<i>Aricia eumedon</i>), tamsiąją šaškytę (<i>Melitaea diamina</i>), akiuotąjį satyrą (<i>Lopinga achine</i>), juodąjį gandrą (<i>Ciconia nigra</i>), mažąjį erelį rėksnį (<i>Aquila pomarina</i>), vištvanagį (<i>Accipiter gentilis</i>), pilkąją meletą (<i>Picus canus</i>), juodąją meletą (<i>Dryocopus martius</i>), vidutinį margąjį genį (<i>Dendrocopos medius</i>), laibąją vyrskydę (<i>Androsacea filiformis</i>), stačiąją dirvuolę (<i>Agrymonia pilosa</i>), aukštąją gegūnę (<i>Dactylorhiza fuchsii</i>), baltijinę gegūnę (<i>Dactylorhiza longifolia</i>), raudonąją gegūnę (<i>Dactylorhiza incarnata</i>), miškinę dirsuolę (<i>Bromopsis benekenii</i>), plunksninę plusnę (<i>Neckera pennata</i>), riestąjį ktenidį (<i>Ctenidium molluscum</i>), 9020 *plačialapių ir mišrių miškų buveinę, sudaryti sąlygas vykdyti saugomų rūšių ir natūralios buveinės stebėseną, kaupti informaciją apie rūšių įvairovę, sudaryti sąlygas analizuoti žmogaus veiklos poveikį ekosistemoms
Vilkiaušio miškas	Buveinių apsaugos	124,476798	9020, Plačialapių ir mišrūs miškai
Satkūnų miškas	BAST	106,70827	9020 Plačialapių ir mišrūs miškai; 9080 Pelkėti lapuočių miškai; 91E0 Aliuviniai miškai



3.5.1 pav. Saugomų ir NATURA 2000 teritorijų išsidėstymas

3.6. Informacija apie planuojamos ūkinės veiklos teritorijoje ir gretimuose žemės sklypuose ar teritorijose esančią biologinę įvairovę:

3.6.1. biotopus, buveines (įskaitant Europos Bendrijos svarbos natūralias buveines) miškus, jų paskirtį ir apsaugos režimą, pievas (išskiriant natūralias), pelkes, vandens telkinius ir jų apsaugos zonas, juostas, jūros aplinką ir kt., jų gausumą, kiekį, kokybę ir regeneracijos galimybes, natūralios aplinkos atsparumą

Analizuojamuose žemės sklypuose saugomų natūralių buveinių nėra. Artimiausios Europos Bendrijos svarbos natūralias buveines yra identifikuotos gretimuose miškuose:

- 6510 Pievų buveinė, esanti už 0,71 km nuo artimiausios planuojamos VE vietos;
- 9020 Miškų buveinė, esanti 1.6 km nuo artimiausios planuojamos VE vietos;
- 9050 Miškų buveinė, esanti už 2.2 km nuo artimiausios planuojamos VE vietos.

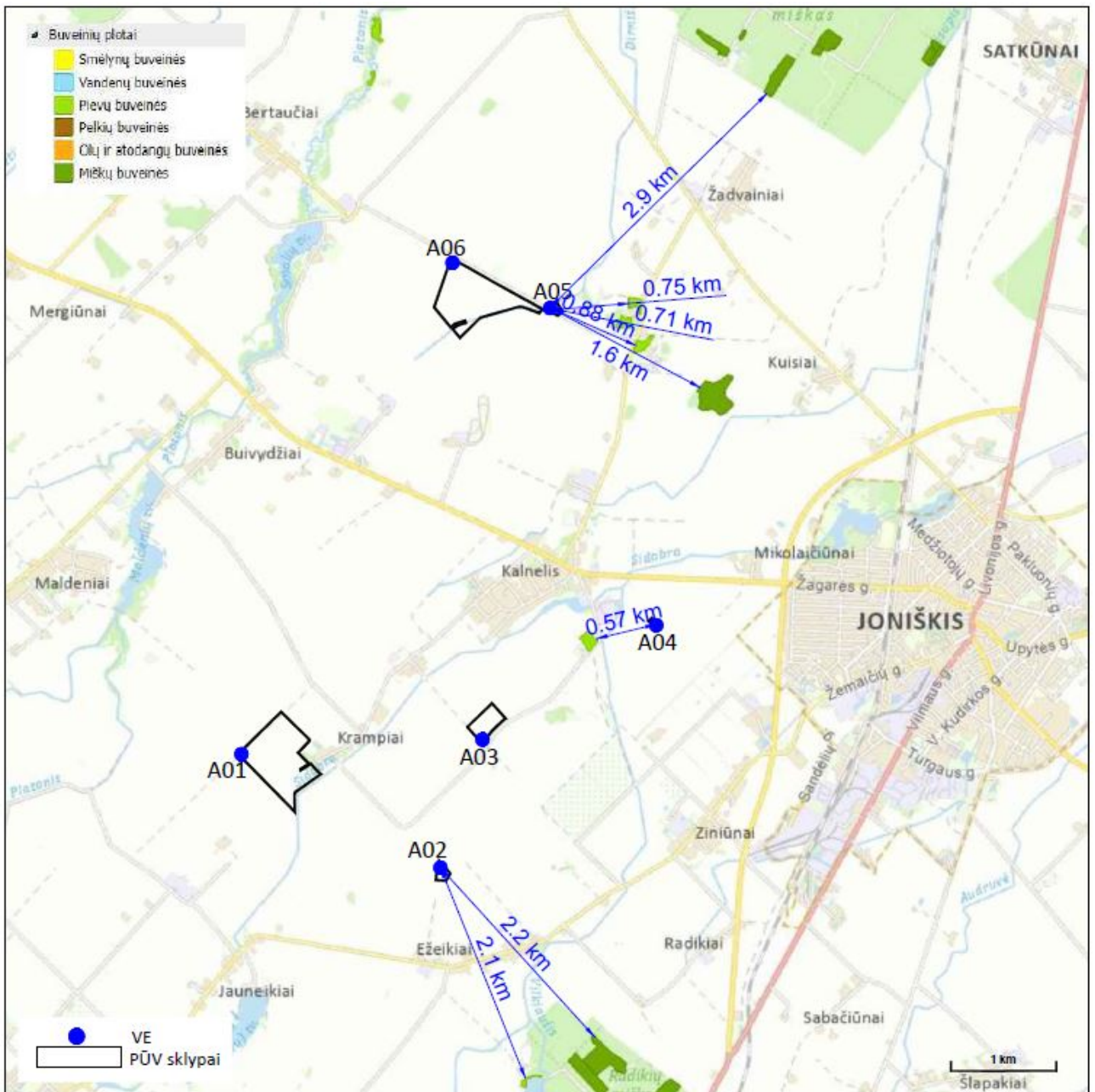
Pievų (6510) buveinėms priskiriami žemyninės vidutinio drėgnumo trąšios *Arrhenatherion elatioris* sąjungos

pievos. Galimi sausesni ir drėgnesni šių floristiškai labai turtingų pievų variantai. Čia taip pat priskirti neaukšti *Calthion* žolynai, kurie vystosi santykinai sausesnėse augavietėse ir turi pereinamus mezofitų bei higrofitų derinius. Mezofilinės pievos būdingos moreniniam kalvotam reljefui, kur pagal topografines, edafines ir drėgmės sąlygas įvairūs jų variantai kaitaliojasi. Didelių masyvų nesudaro. Šios pievos mažai tręšiamos, šienaujamos pagrindiniams varpiniams augalams pražydydus, atolas kartais taip pat nupjaunamas arba nuganomas. Augalai: *Alchemilla* spp., *Alopecurus pratensis*, *Angelica sylvestris*, *Arrhenatherum elatius*, *Campanula patula*, *Cardamine pratensis*, *Centaurea jacea*, *Cirsium oleraceum*, *Crepis biennis*, *Dactylis glomerata*, *Daucus carota*, *Festuca pratensis*, *Geranium pratense*, *Holcus lanatus*, *Knautia arvensis*, *Lathyrus pratensis*, *Leontodon hispidus*, *Leucanthemum vulgare*, *Lychnisflos-cuculi*, *Lysimachia nummularia*, *Myosotis scorpioides*, *Pastinaca sativa*, *Phleum pratense*, *Picris hieracioides*, *Pimpinella major*, *Plantago lanceolata*, *Poa pratensis*, *Poa trivialis*, *Prunella vulgaris*, *Rhinanthus serotinus*, *Rumex acetosa*, *Rumex thyrsoflorus*, *Sanguisorba officinalis*, *Taraxacum officinale*, *Tragopogon pratensis*, *Trifolium pratense*, *Trisetum flavescens*, *Vicia cracca*. Vabzdžiai: *Maculinea teleius*. Paukščiai: *Crex crex*.

Miškų (9020) buveinėms priskiriami seni plačialapių ir mišrūs miškai derlingose normalaus ar laikinai perteklinio drėkinimo, bet neužmirkusiose augavietėse. Pagal vyraujančius medžius tai paprastai būna ąžuolynai ar liepynai, tačiau su didele eglės, klevo, uosio, kalninės guobos, kartais baltalksnio dalimi. Regeneracijos stadijų medynuose auga ir karpotasis bei plaukuotasis beržas, drebulė. Krūmų ardai menkai ar vidutiniškai išsivystę. Žolyną sudaro su plačialapiais miškais susijusios nemoralinės žolės

Miškų (9050) buveinėms priskiriama Mišrūs miškai, kurių medynuose vyrauja eglės, dažnai su gausia lapuočių medžių, ypač drebulės, alksnio ar ąžuolo, dalimi. Natūralios buveinės susiformuoja reljefo pažemėjimuose, griovose ir šlaituose su lengvos mechaninės sudėties, normalaus ir laikinai perteklinio drėgnumo velėniniais jauriniais dirvožemiais, praturtintais švelniuotu humusu. natūralioms buveinėms būdingi ryškūs rūšių turtingi krūmų ir žolių ardai. Čia įsikuria daug plačialapių miškams būdingų augalų, veši aukštos žolės ir paparčiai, tuo pat metu natūralioms buveinėms būdingi ir spygliuočių miškų elementai. Ypač vešli žolių danga susiformuoja augavietėse, kur aukštas gruntinio vandens lygis

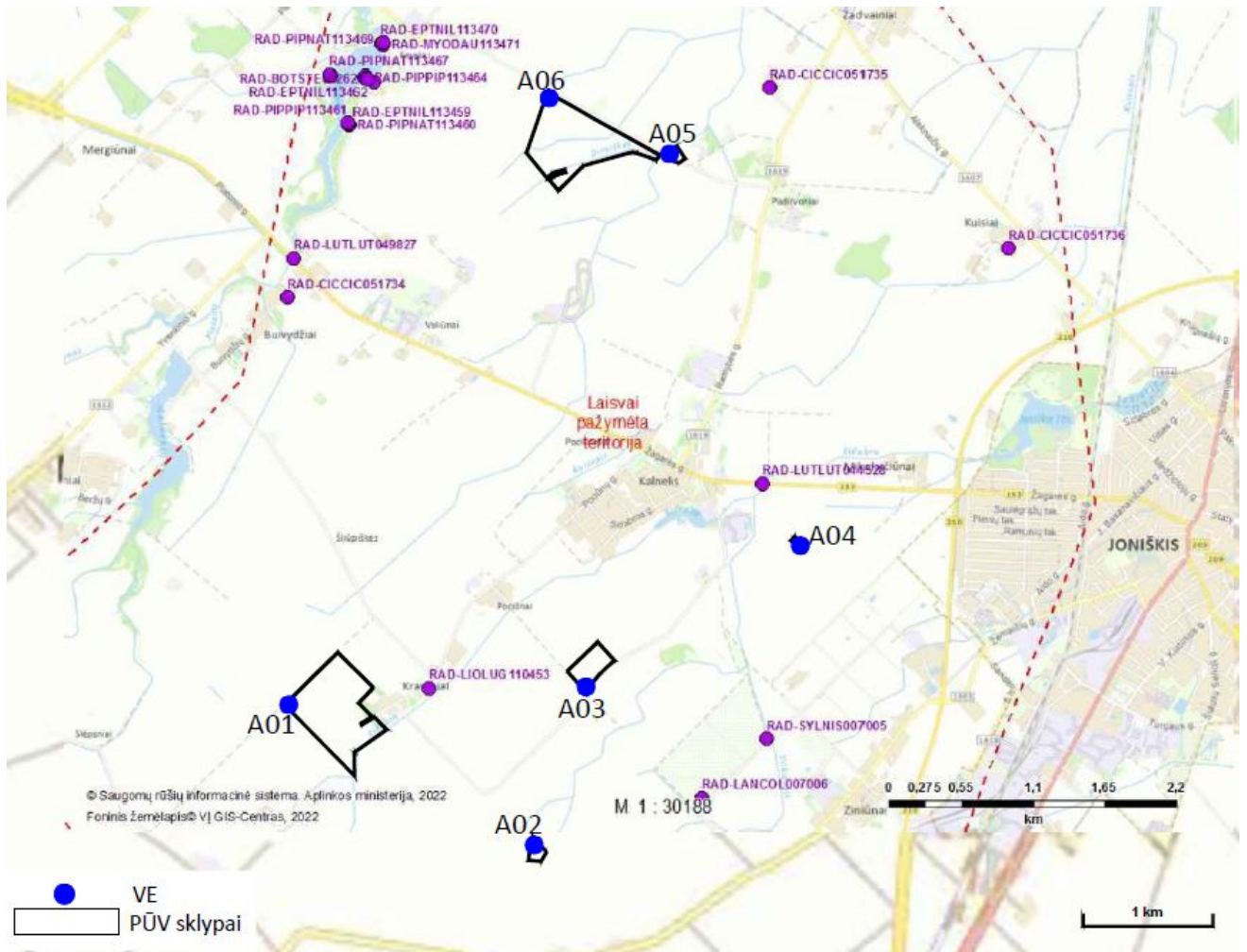
Informacija apie artimiausias Europos Bendrijos svarbos natūralias buveines pateikiama 3.6.1 pav.



3.6.1 pav. Atstumai iki artimiausių natūralių buveinių

Žemės sklype, kuriame yra A01 VE yra laukų apsauginiai miškai. Pagal LR miškų valstybės kadastro informacinėje sistemoje pateikiamą informaciją daugiau joks sklypas nesiriboja su mišku. (3.6.2 pav.). Nuo VE iki miško teritorijos išlaikomas apie 500 m atstumas. VE parko įrengimui miško kirtimo darbai nenumatomi.

Vėjo elektrinių parko įrengimo Jonišio r. sav., Jonišio sen., Krampių k., Ežeikių k., Pociūnų k., Kalnelio k., Padirvonių k., Smalių k. atrankos dėl poveikio aplinkai vertinimo dokumentai



3.6.3 pav. Gretimoje aplinkoje identifikuotos saugomos rūšių radavietės ir atstumai iki j

3.6.1 lentelė. SRIS duomenų bazėje pateikiami įrašai apie artimiausias saugomų rūšių radavietes

Rūšis	Stebėjimo data	Radavietės būseną	Vystymosi stadija	Veiklos požymiai
Baltasis gandras	2009-10-23	Pirmas stebėjimas	Jaunas, nesubrendęs individas	Lizdas, ola ir pan.
Baltasis gandras	2009-10-29	Pirmas stebėjimas	Jaunas, nesubrendęs individas	Lizdas, ola ir pan.
Baltasis gandras	2009-10-29	Pirmas stebėjimas	Jaunas, nesubrendęs individas	Lizdas, ola ir pan.
Didysis baublys	2012-04-09	[nėra duomenų]	Suaugęs individas	[nėra duomenų]
Marmurinis auksavabalis	2021-07-24	Pirmas stebėjimas	Suaugęs individas	Stebėtas gyvas (praskrendantis, besimaitinantis ir kt.)
Natuzijaus šikšniukas	2020-08-13	Pirmas stebėjimas	[nėra duomenų]	Kiti buvimo požymiai (balsai ir kt.)
Natuzijaus šikšniukas	2020-08-13	Pirmas stebėjimas	[nėra duomenų]	Kiti buvimo požymiai (balsai ir kt.)
Natuzijaus šikšniukas	2020-08-13	Pirmas stebėjimas	[nėra duomenų]	Kiti buvimo požymiai (balsai ir kt.)
Natuzijaus šikšniukas	2020-08-13	Pirmas stebėjimas	[nėra duomenų]	Kiti buvimo požymiai (balsai ir kt.)
Paprastoji medšarke	2013-06-07	Stabili	suaugęs individas	stebėtas gyvas (praskrendantis, besimaitinantis ir kt.)
Raiboji devynbalse	2013-06-07	Stabili	suaugęs individas	stebėtas gyvas (praskrendantis, besimaitinantis ir kt.)
Vandeninis pelėausis	2020-08-13	Pirmas stebėjimas	[nėra duomenų]	Kiti buvimo požymiai (balsai ir kt.)
Vandeninis pelėausis	2020-08-13	Pirmas stebėjimas	[nėra duomenų]	Kiti buvimo požymiai (balsai ir kt.)
Vandeninis pelėausis	2020-08-13	Pirmas stebėjimas	[nėra duomenų]	Kiti buvimo požymiai (balsai ir kt.)
Šiaurinis šikšnys	2020-08-13	Pirmas stebėjimas	[nėra duomenų]	Kiti buvimo požymiai (balsai ir kt.)
Šiaurinis šikšnys	2020-08-13	Pirmas stebėjimas	[nėra duomenų]	Kiti buvimo požymiai (balsai ir kt.)
Šiaurinis šikšnys	2020-08-13	Pirmas stebėjimas	[nėra duomenų]	Kiti buvimo požymiai (balsai ir kt.)

Šiaurinis šikšnys	2020-08-13	Pirmas stebėjimas	[nėra duomenų]	Kiti buvimo požymiai (balsai ir kt.)
Šikšniukas nykštukas	2020-08-13	Pirmas stebėjimas	[nėra duomenų]	Kiti buvimo požymiai (balsai ir kt.)
Šikšniukas nykštukas	2020-08-13	Pirmas stebėjimas	[nėra duomenų]	Kiti buvimo požymiai (balsai ir kt.)
Ūdra	1994-06-09	[nėra duomenų]	Stebėti veiklos požymiai	Stebėti pėdsakai
Ūdra	2008-07-20	[nėra duomenų]	Stebėti veiklos požymiai	išmatos

3.6.2.2. Informacija apie teritorijos jautrumą paukščių ir šikšnosparnių aspektu pagal VENBIS projekto duomenis

Lietuvos ornitologų draugija su partneriais – Pajūrio tyrimų ir planavimo institutu ir Lietuvos energetikos institutu nuo 2015 m. vasario iki 2017 m. kovo mėn. įgyvendino projektą „Vėjo energetikos plėtra ir biologinei įvairovei svarbios teritorijos (sutrump. – VENBIS)“.

Projekto įgyvendinimo metu buvo atlikti svarbiausių paukščiams ir šikšnosparniams veisimosi, žiemojimo ir sankauptų vietų bei migracijų kelių lauko tyrimai bei tiksliniai tyrimai Natura 2000 teritorijose, sukurta duomenų bazė; identifikuotos biologinės įvairovės apsaugai svarbios/jautrios ir konfliktinės vėjo energetikos plėtros požiūriu teritorijos; parengti biologinės įvairovės stebėsenos standartai, konfliktinių teritorijų

nustatymo principai ir rekomendacijos poveikio reikšmingumo nustatymui; parengtos rekomendacijos dėl vėjo energetikos plėtros konfliktų mažinimo jautriose biologinei įvairovei teritorijose šalies ir vietos lygmenyse.

Potencialūs vėjo energetikos plėtros ir biologinės įvairovės konfliktai kyla todėl, kad įrengus vėjo elektrinių parkų galimai pakeičiamos buveinės, veikiant elektrinėms kyla paukščių ir šikšnosparnių žūties rizika dėl tiesioginio susidūrimo ar barotraumos, be to, vėjo elektrinių parkas yra vizualinis trikdys bei kliūtis migracijos metu (VENBIS. Veiklos Nr. 3.1.1. ATASKAITA „Konfliktinių teritorijų nustatymo ir galimo vėjo elektrinių parkų neigiamo poveikio paukščiams ir šikšnosparniams vertinimo metodinė priemonė“. Rengėjas: VŠĮ Pajūrio tyrimų ir planavimo institutas).

VENBIS projekto metu atlikti paukščių ir šikšnosparnių tyrimai

Projekto įgyvendinimo metu parengtas internetinis žemėlapis su biologinei įvairovei svarbiomis teritorijomis VE plėtros kontekste ir nuorodomis dėl konfliktų sumažinimo. Rengiant šį žemėlapij:

- surinkti duomenys apie saugomas paukščių ir šikšnosparnių rūšis potencialiose VE plėtros zonose (visoje Lietuvoje) veisimosi, migracijos ir žiemojimo metu. Kadangi tyrimai susiję su VE plėtra, pirmiausiai buvo tiriami atviri plotai, vietos šalia saugomų teritorijų, siekiant įvertinti ar VE plėtra nedarytų neigiamos įtakos jose saugomoms rūšims, taip pat potencialios paukščių ir šikšnosparnių vietos, pvz. šalia vandens telkinių, sąvartynų, užliejamų pievų ir pan. Taip pat didesnis dėmesys buvo skiriamas tikslinėms rūšims, t. y. toms, kurioms VE plėtra gali daryti didesnę neigiamą poveikį (kaip besimaitinantys plėšrieji paukščiai, gervės ir pan.),

- buvo remtasi duomenimis apie tikslines rūšis, sukauptais Saugomų rūšių informacinėje sistemoje (SRIS),

- atsižvelgta į projekto įgyvendinimo metu atliktą galimo poveikio įvertinimą jautrioms tikslinėms rūšims NATURA 2000 teritorijose ir jų apylinkėse,

- remtasi konfliktinių teritorijų nustatymo ir galimo vėjo elektrinių parkų neigiamo poveikio paukščiams ir šikšnosparniams vertinimo metodika bei rekomendacijomis dėl VE plėtros konfliktų mažinimo

jautriose biologinei įvairovei teritorijose.

Bendras įvertintas Lietuvos plotas sudaro 41715 km², tai yra 64 % visos Lietuvos teritorijos. Iš jų 21111 km² buvo įvertinti kaip Labai jautrios teritorijos (32 % visos Lietuvos teritorijos). Vidutiniškai jautrios teritorijos sudarė 8170 km² (13 % visos Lietuvos teritorijos), Mažai jautrios teritorijos sudarė 12434 km² (19 % visos Lietuvos teritorijos įskaitant ir Kuršių marių).

Teritorijos jautrumo vertinimas paukščių atžvilgiu

Perintiems plėšriems paukščiams VE įrengimas gali turėti poveikio dėl:

- tiesioginio susidūrimo su VE;
- trikdymo;
- buveinės pasikeitimo ar praradimo.

Nustatyta, kad sklandantys plėšrieji paukščiai patiria didesnę riziką susidurti su elektrinėmis, negu kitos paukščių grupės. Taip yra dėl to, kad plėšrieji paukščiai pakilimui, medžioklei ar perskridimams naudoja termikus. Daug plėšriųjų paukščių dėl elektrinių veiklos žūva rudeninės migracijos metu, kuomet jie seka paskui smulkius žvirblinius paukščius. Būtent šių ilgaaamžių paukščių populiacijos pasižymi maža reprodukcijai gali būti neigiamai paveiktos dėl kiekvieno individo praradimo.

Dėl vizualinio trikdymo paukščiai gali būti priversti pasitraukti iš maitinimosi/poilsio vietų, esančių vėjo elektrinių parkuose arba aplink juos. Laikinas vietinių paukščių pasitraukimas gali būti stebimas elektrinių įrengimo metu, tačiau trikdymo poveikio stiprumas priklauso nuo konkrečios vietovės bruožų bei joje aptinkamų paukščių rūšių. Kuomet paukščiai vienokiu ar kitokiu atstumu vengia tam tikrų objektų, gali būti prarandami jų mitybai ar poilsiui tinkami plotai.

Trikdymu dėl vėjo elektrinių veiklos laikoma ir jų statyba, vykdoma jautrių paukščiams ir šikšnosparniams periodu, pavyzdžiui, perėjimo ar jauniklių auginimo metu. Todėl įrengiant elektrines, tiesiant naujus ar atnaujinant esamus kelius, tiesiant kabelius ir atliekant kitus vėjo elektrinių įrengimui ir infrastruktūrai būtinus darbus paukščiai ir šikšnosparniai gali būti reikšmingai paveikti, jeigu šie darbai vykdomi paukščių perėjimo teritorijose (pvz., miško kirtimo darbai kelių tiesimui ar pan.).

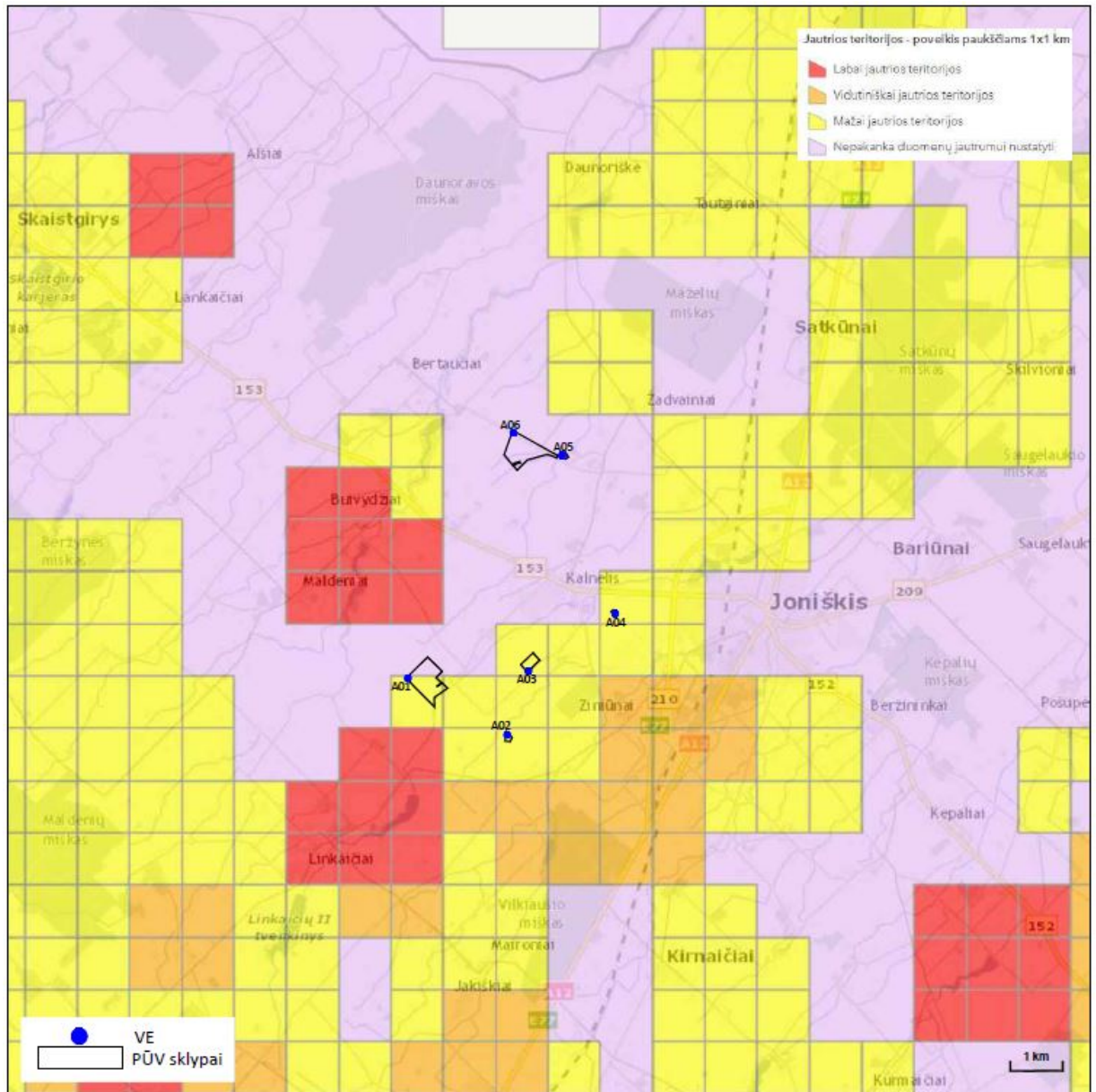
Paukščių tyrėjai pastebėjo (Stewart G. B., Pullin A. S., Coles C. F. 2007. *Poor evidence-base for assessment of windfarm impacts on birds. Environmental Conservation, 34 (01), 1–11*), kad elektrinių parko teritorijoje sumažėja vienos ar kitos paukščių grupės gausumas: žvirblinių, vištinių, plėšriųjų paukščių bei ančių tyrimai patvirtino, kad įrengus vėjo elektrinių parkus, 45 proc. tirtų atvejų dalies perinčių paukščių rūšių gausumas sumažėjo. Dažnai gausumo sumažėjimo priežastis yra buveinės pasikeitimas dėl pasikeitusio hidrologinio režimo ar augalijos sutrūktos įvairovės.

VENBIS projekto metu buvo sukurta teritorijos jautrumo paukščių atžvilgiu vertinimo metodika, pagal kurią atsižvelgiant į aptiktų rūšių jautrumą VE poveikiui, rūšių apsaugos statusą (pagal Lietuvos raudonąją knygą ir Europos raudonąjį sąrašą), perinčių paukščių populiacijos dydį ir migruojančių paukščių sankaupų dydį nustatomas teritorijos jautrumo laipsnis:

- labai jautrios teritorijos – kai reikšmingumo balas (A) didesnis negu 12 balų;
- vidutiniškai jautrios teritorijos – kai reikšmingumo balas (A) kinta nuo 7 iki 12 balų;
- mažai jautrios teritorijos – kai reikšmingumo balas (A) kinta nuo 1 iki 6 balų.

Analizuojama teritorija VENBIS projekto metu buvo tirta migruojančių ir perinčių paukščių aspektais (3.6.4 pav.).

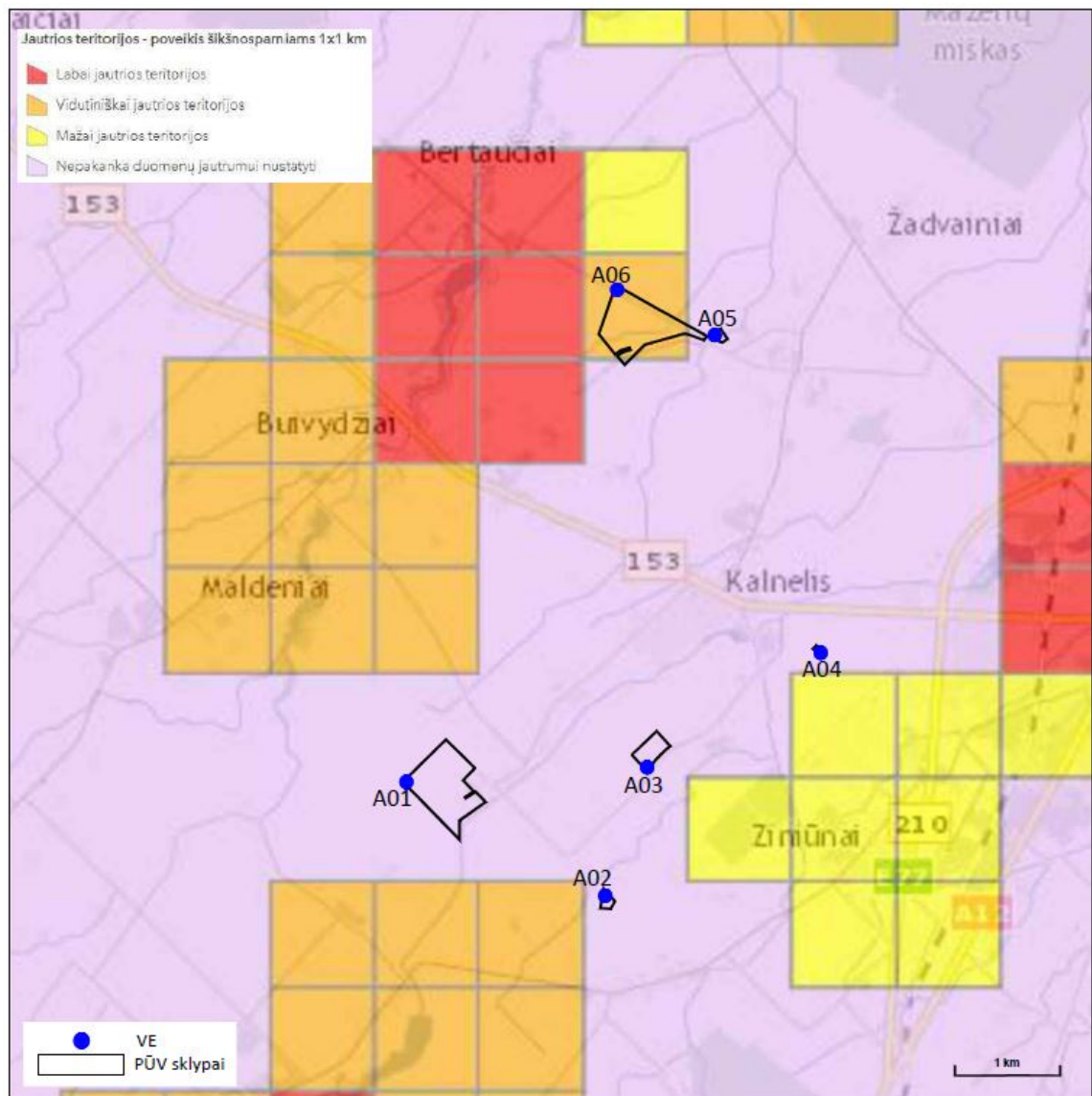
Analizuojama teritorija priskiriama mažai jautrioms teritorijoms, kuriose stebėtas nedidelis tokių rūšių kaip baltasis gandras, didysis baublys, natūzijaus šikšniukas, marmurinis auksavabalys, paprastoji medšarke, vandeninis pelėausis, raiboji devynbalse, šikšniukas nuktukas ir šiaurinis šikšnys kiekis.



3.6.4 pav. Teritorijų jautrumas galimo poveikio paukščiams aspektu (pagrindas: projekto VENBIS duomenų bazė)

Teritorijos jautrumas šikšnosparnių atžvilgiu

Šikšnosparnių atžvilgiu VE A06 patenka į vidutiniškai jautrią teritoriją, o kitos VE yra neištirtose zonose (3.6.5 pav.).



3.6.5 pav. Analizuojamų sklypų išsidėstymas poveikio šikšnosparniams jautrių teritorijų atžvilgiu (pagrindas: projekto VENBIS duomenų bazė)

Mokslinių tyrimų duomenims (Rydell, J., Bach, L., Dubourg-Savage, M. J., Green, M., Rodrigues, L., Hedenström, A. 2010. *Bat mortality at wind turbines in northwestern Europe. Acta Chiropterologica*, 12(2), 261–274), daugiausiai šikšnosparnių žūva VE parkuose, įrengtuose pajūryje ar kalnuotose vietovėse, mažiau kompleksiniuose agrokultūriniuose laukuose, mažiausiai – lygiuose ir atviruose ūkiniuose laukuose, todėl galime teigti, kad VE parkai įrengiami kompleksiniuose ar daugiau monokultūriniuose laukuose gali turėti tik nedidelę įtaką šikšnosparnių populiacijoms (VENBIS Nr. EEE-LT03-AM-01-K-01-004 veiklos Nr. 2.3.2 ataskaita „Vėjo elektrinių poveikio paukščiams ir šikšnosparniams įvertinimas remiantis atliktų stebėjimų veikiančiuose parkuose patirtimi“. Rengėjas: Rasa Morkūnė, biologinės įvairovės ekspertė, VŠĮ Pajūrio tyrimų ir planavimo institutas). Kaip ir kituose VE parkuose užsienio šalyse, taip ir Lietuvoje nuo dėl VE veiklos nukenčia ore virš laukų medžiojančių rūšių šikšnosparniai.

Šikšnosparniai yra aktyvūs nuo balandžio pabaigos iki lapkričio pradžios, jų rudeninė migracija stebima vasaros pabaigoje–rudens pradžioje, kuomet jie masiškai perskrenda, o tam tikrose vietose gali susirinkti didelis gyvūnų skaičius. Daugelis užsienyje ir Lietuvoje atliktų studijų parodė, kad didžiausias šikšnosparnių žuvimas dėl vėjo elektrinių veiklos stebimas būtent aktyviausios rudeninės šikšnosparnių migracijos metu, žymiai mažiau žūstančių šikšnosparnių registruojama pavasarį (Kunz et al. 2007 (Kunz T. H., Arnett E. B., Erickson W. P., et al. 2007. *Ecological impacts of wind energy development on bats: questions, research needs, and hypotheses. Frontiers in Ecology and the Environment* 5(6), 315–324);

Rydell ir kt., 2010 (Rydell, J., Bach, L., Dubourg-Savage, M. J., Green, M., Rodrigues, L., Hedenström, A., 2010. Bat mortality at wind turbines in northwestern Europe. *Acta Chiropterologica*, 12(2), 261–274); Paukščių tyrimai..., 2014; 2015, 2016, 2017 (*Paukščių tyrimai UAB „Naujoji energija“ vėjo elektrinių parkui Čiūtelių, Grumblių ir Lankupių kaimuose, Šilutės rajone, 2013–2017. Ataskaita. Baltijos pajūrio aplinkos tyrimų ir planavimo institutas. Klaipėda*)).

Lietuvoje aptiktų rūšių šikšnosparniai medžioja ir migruoja aukštyje iki 20 metrų, tai yra daug žemiau vėjo elektrinių menčių sukimosi zonos, tačiau retkarčiais pakyla aukščiau ir gali patekti į pavojingą zoną (Mickevičienė ir Mickevičius, 2001 (*Mickevičienė I., Mickevičius E. 2001. The importance of various habitat types to bats (Chiroptera: Vespertilionidae) in Lithuania during the summer period. Acta Zoologica Lituanica, Vol. 11, Nr. 1, P. 3–14*); Pauža ir kt., 1998 (*Pauža D. H., Pauziene N., 1998. Bats of Lithuania: distribution, status and protection. Mammal Rev., Vil. 28, Nr. 2, P. 53–67*); Baranauskas, 2008 (*Baranauskas, K., 2008. Šikšnosparniai Lietuvoje ir jų apsauga. Vilnius, VPU. 36 p.*)).

Tačiau tiek Lietuvoje, tiek kituose VE parkuose randama šikšnosparnių rūšių, kurios priskiriamos prie virš medžių ar aukštai skraidančių rūšių. Tai yra nautūzijaus šikšniukas, šikšniukas nykštukas, rudasis nakviša, šiaurinis šikšnys, dvispalvis šikšnys ar vėlyvasis šikšnys. Šios rūšys yra jautriausios VE poveikiui dėl tiesioginio susidūrimo, jos vienos iš dažniausiai randamos žuvusios po VE. Taip pat reikia atkreipti dėmesį, kad VE esančios arčiau kraštovaizdžio elementų tokių kaip miškas, medžių juosta, krūmai, vandens telkiniai, upės, pakrantės turi didesnę riziką daryti neigiamą įtaką šikšnosparniams. Visi šie kraštovaizdžio elementai šiltuoju metų laiku metu pritraukia vabzdžius, kuriais šikšnosparniai maitinasi.

Reikšmingas neigiamas poveikis šikšnosparniams migracijos metu neprognozuojamas, tačiau toks poveikis gali būti dėl atskirų VE, todėl turi būti vykdomas monitoringas, kurio metu nustatius neigiamą poveikį šikšnosparniams reiktų taikyti poveikio mažinimo priemones, kaip pavyzdžiui startinio VE vėjo greičio didinimą iki 5,5–6 m/s šikšnosparnių rudeninės migracijos metu.

Galimas planuojamos ūkinės veiklos poveikis paukščiams ir šikšnosparniams bei poveikio mažinimo priemonių rekomendacijos

Numatoma paruošti ir suderinti paukščių ir šikšnosparnių monitoringo programą VE parko poveikiui migruojantiems, perintiems paukščiams ir besiveisiantiems ir migruojantiems šikšnosparniams įvertinti. Bus atliekamas žūvančių paukščių ir šikšnosparnių monitoringas po VE veiklos pradžios siekiant nustatyti konkrečių VE galimo poveikio reikšmingumą ir pasiūlyti efektyviausias priemones, leidžiančias poveikio išvengti, jį sumažinti iki nereikšmingo arba kompensuoti. Programa turi apimti ne mažiau kaip metus iki VE statybos arba veiklos pradžios ir tris metus po VE veiklos pradžios. Vėliau monitoringo tyrimai kartojami kas 5 metai.

Poveikio paukščiams ir šikšnosparniams mažinimo priemonės:

- Monitoringo metu nustatius neigiamą poveikį šikšnosparniams siekiant sumažinti galimas migruojančių šikšnosparnių žūtis, VE veiklos pradžios minimalaus vėjo greičio (kuris daugumoje VE modelių yra 3,5 m/s) didinimas iki 5,5–6 m/s šikšnosparnių migracijos periodu, taikant šią priemonę nuo saulės nusileidimo iki patekėjimo. Priemonės taikymas turi būti patikslintas atlikus monitoringą.
- Paukščių aptikimo įrangos – radaro/spec. detektoriaus – montavimas poveikį sukeliančiose VE: montuojama speciali įranga stabdanti vėjo elektrinės darbą, jei rotorius sukimosi zonoje aptinkamas artėjantis paukštis (identifikuojamas nuotoliniu būdu). Priemonės techniniai parametrai bus parenkami techninio projektavimo etape. VE, kuriose šią priemonę tikslinga įdiegti, turi būti nustatytos vienerių metų iki eksploatacijos pradžios monitoringo metu.
- Prisidėti prie retų ir jautrių VE poveikiui paukščių rūšių išsaugojimo vykdant jų monitoringą ir stebėseną nuotolinėmis telemetrinėmis priemonėmis. Gretimoje aplinkoje perintiems jautriems VE poveikiui paukščiams (plėšriesiems paukščiams) uždėti 2–4 telemetrinius įrenginius (siųstuvus) ir stebėti jautrių rūšių judėjimą, naudojamas teritorijas vietoje prieš statybas ir po VE statybos darbų. Taip surinkti žinių apie kylančių konfliktų dėl VE veiklos galimus valdymus ir sukauptas žinias pritaikyti praktiškai mažinant poveikį jautrioms VE

poveikiui paukščių rūšims nustatant VE stabdymolaikotarpį, pavojingus skrydžio aukščius ir kitų efektyvių paukščių susidūrimo su VE išvengimo priemonių paieškai;

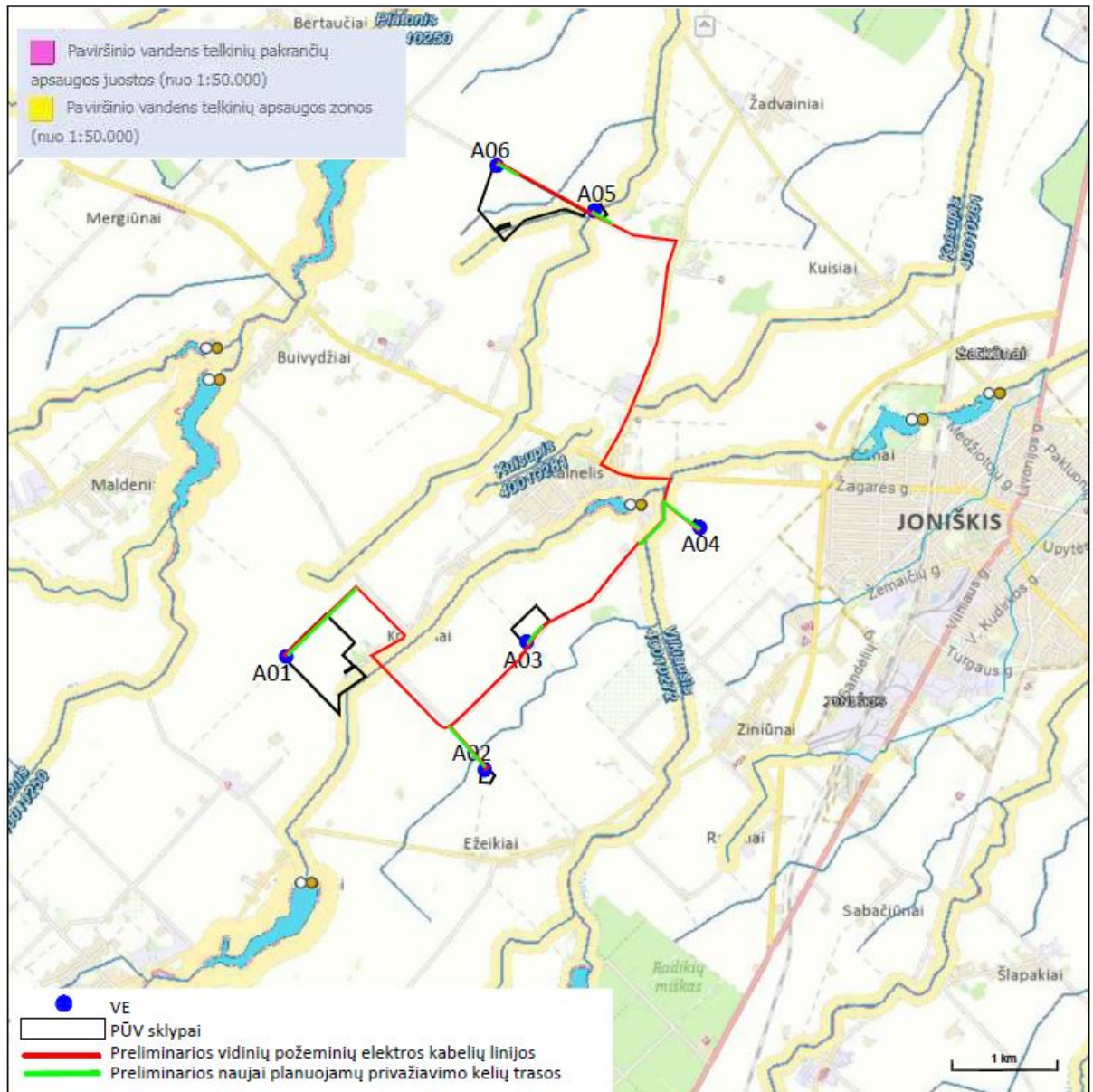
- Mitybinių buveinių keitimas prie VE, padarant jas mažiau patrauklias jautrioms VE paukščių ar šikšnosparnių rūšims ir natūralių buveinių atkūrimas dirbamuose laukuose toliau nuo VE, padarant jas patrauklias plėšriesiems paukščiams. Šios priemonės įgyvendinimas būtų galimas tik tokiu atveju, jeigu VE savininkas turėtų teises į šių žemės sklypų naudojimą.
- Kitų kompensacinių priemonių, prisidedančių prie jautrių VE poveikiui rūšių išsaugojimo atkūrimo, taikymas. Priemonės bus parinktos atliekant paukščių ir šikšnosparnių monitoringą.

3.7. Informacija apie planuojamos ūkinės veiklos teritorijoje ir gretimuose žemės sklypuose ar teritorijose esančias jautrias aplinkos apsaugos požiūriu teritorijas – vandens telkinių apsaugos zonas ir pakrantės apsaugos juostas, potvynių zonas, karstinį regioną, požeminio vandens vandenvietes ir jų apsaugos zonas

Analizuojamai vietai artimiausi paviršinio vandens telkiniai yra Vilkiušis upelis šiaurės Lietuvoje, Joniškio rajone; dešinysis Sidabros intakas ir Kuisupio upė, Sidabros dešinysis intakas.

Planuojamų VE sklypuose yra įregistruotos paviršinių vandens telkinių apsaugos zona bei pakrančių apsaugos juostos ribos. Atsižvelgiant į Specialiųjų žemės naudojimo sąlygų įstatymo 100 straipsnio 4 punkto reikalavimus paviršinių vandens telkinių pakrančių apsaugos juostuose inžinerinės infrastruktūros (vėjo elektrinių) įrengimas yra draudžiamas, todėl VE vietos parinktos už šių juostų ribų.

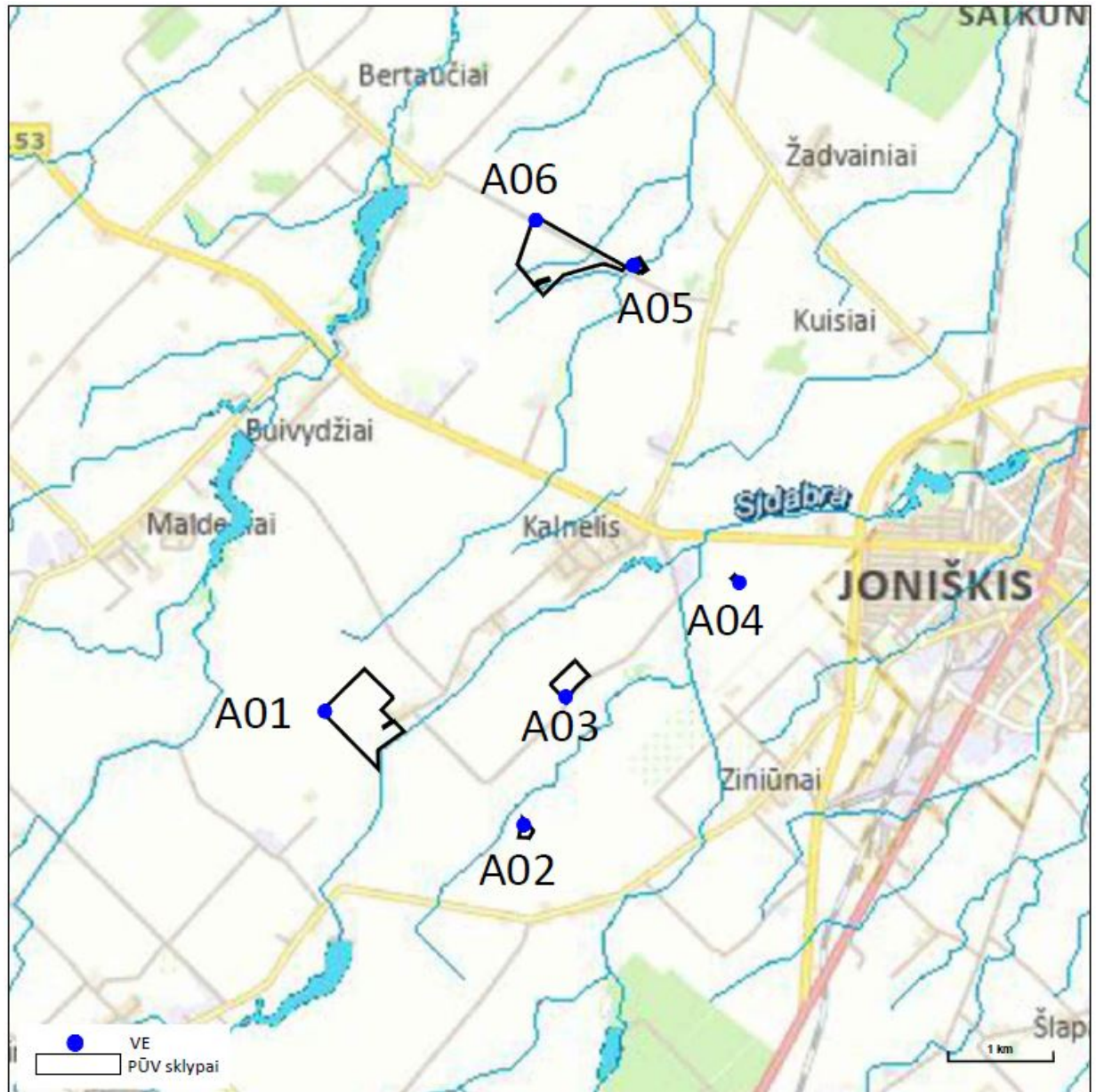
Preliminari planuojamų VE vidinių požeminių elektros kabelių linijų ir naujai projektuojamų privažiavimo kelių trasų išdėstymo paviršinių vandens telkinių pakrantės apsaugos juostų ir zonų atžvilgiu schema pateikiama 3.7.1 pav.



3.7.1 pav. VE, kabelių ir kelių išsidėstymas paviršinių vandens telkinių pakrantės apsaugos juostų ir zonų atžvilgiu Žemės sklypas, kuriame yra VE A01, ribojasi su Sidabros upe. Žemės sklypą, kuriame yra VE A06 kerta Dirniškės upė bei sklypas, kuriame yra VE A05 taip pat ribojasi su upe. (3.7.2 pav.).

Pagal Paviršinių vandens telkinių apsaugos zonų ir pakrančių apsaugos juostų nustatymo tvarkos aprašo (patvirtintas LR AM 2001 m. lapkričio 7 d. įsakymu Nr. 540 (LR AM 2007 m. vasario 14 d. įsakymo Nr. D1-98 redakcija)) II skirsnio 5 punktą prie ilgesnių kaip 10 km upių apsaugos juostos išorinė riba turi būti nutolusi nuo pakrantės šlaito, o kai pakrantės šlaito nėra, – nuo kranto linijos 5–25 m atstumu, priklausomai nuo pakrantės žemės paviršiaus vidutinis nuolydis/polinkio kampo. Prie 10 km ir trumpesnių upių bei prie visų kanalų – du kartus mažesniu atstumu, t. y. 2,5–12,5 m.

Vadovaujantis Specialiųjų žemės naudojimo sąlygų įstatymo 100 straipsnio 4 punkto reikalavimais paviršinių vandens telkinių pakrančių apsaugos juostuose inžinerinės infrastruktūros (vėjo elektrinių) įrengimas yra draudžiamas.



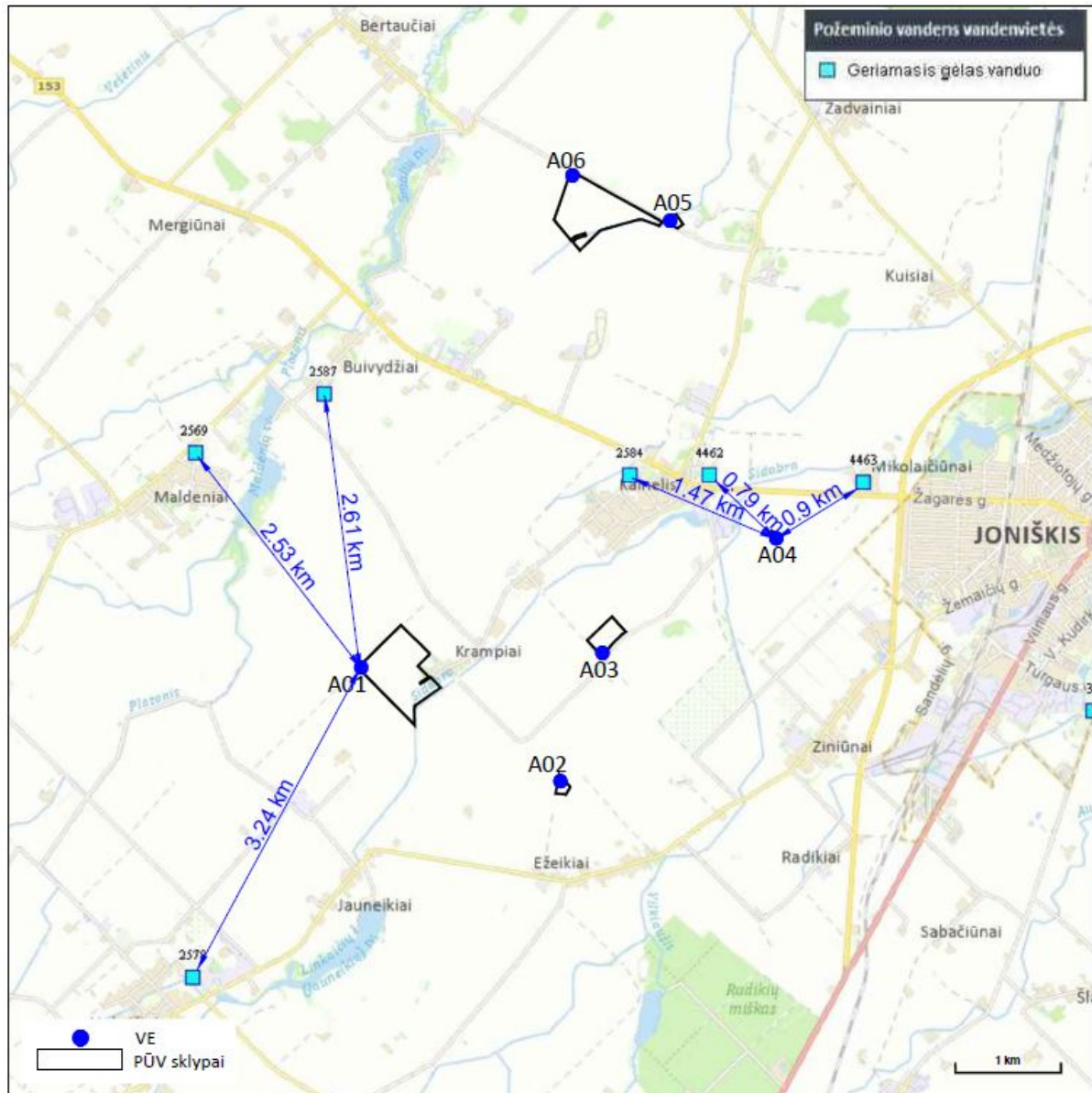
3.7.2 pav. VE išsidėstymas teritoriją kertančių kanalų atžvilgiu

Specialiųjų žemės naudojimo sąlygų įstatymas nenustato požeminių elektros kabelių linijų tiesimo paviršinių vandens telkinių apsaugos juostose ar zonose, ar susikirtimo su vandens telkiniais reglamentų. Vadovaujantis LR Saugomų teritorijų įstatymo (1993 m. lapkričio 9 d. Nr. I-301) 20 straipsnio 5 dalimi pakrantės apsaugos juostoje leidžiama statyti vandens telkinio pakrantės apsaugos juostą kertančius kelius ir inžinerinius tinklus.

Siekiant sumažinti galimą kabelių tiesimo per vandens telkinius poveikį aplinkai kabelio linija per upes bus tiesiama prastūmimo būdu, t. y. upelių vaga nebus pažeidžiama kasant atviru būdu.

Ūkinė veikla bus planuojama laikantis visų apribojimų, nustatytų Specialiose žemės naudojimo sąlygose bei laikantis Lietuvos Respublikos Saugomų teritorijų įstatymo 20 straipsnio reikalavimų.

PŪV žemės sklypuose nėra įregistruota požeminio vandens vandenviečių. Informacija apie artimiausias požeminio vandens vandenvietes pateikiama (3.7.3 pav). Atstumas iki geriamojo gėlo vandens vandenvietės, esančios Šiaulių apskr., Joniškio r. sav., Joniškio sen., Kalnelio k. yra nutolus 0.79 km nuo artimiausios VE.



3.7.3 pav. Požeminio vandens vandenvietės

Kitų aplinkos apsaugos požiūrių išskirtinai jautrių teritorijų (potvynių zonų, karstinių regionų) PŪV vietoje nėra.

3.8. Informacija apie planuojamos ūkinės veiklos teritorijos ir gretimų žemės sklypų ar teritorijų taršą praeityje, jeigu jose vykdant ūkinę veiklą buvo nesilaikoma aplinkos kokybės normų

Informacijos apie tai, kad planuojamos ūkinės veiklos teritorija ir gretimi žemės sklypai galėjo būti teršiami praeityje nėra. Teritorijoje nėra potencialiai taršių įmonių, aplinkos monitoringas nevykdomas, ekogeologiniai tyrimai neatlikti.

3.9. Planuojamos ūkinės veiklos teritorijos išsidėstymas rekreacinių, kurortinių, gyvenamosios, visuomeninės paskirties, pramonės ir sandėliavimo, inžinerinės infrastruktūros teritorijų atžvilgiu, nurodomas atstumas nuo šių teritorijų ir (ar) esamų statinių iki planuojamos ūkinės veiklos vietos

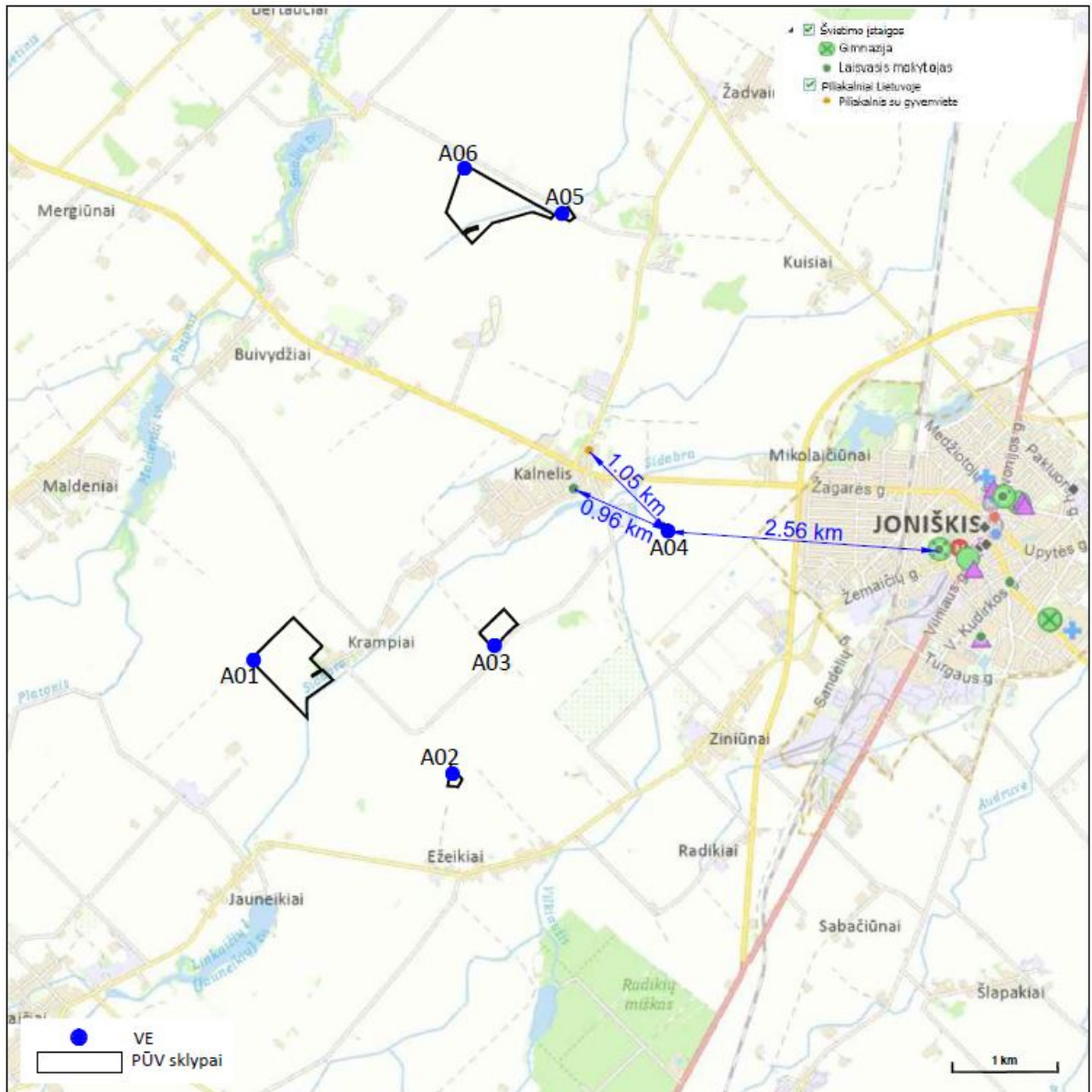
Planuojama ūkinė veikla teritorija yra nutolusi nuo rekreacinių ir kurortinių vietovių. Informacija apie artimiausią gyvenamąją aplinką ir visuomenės paskirties objektus pateikiama 3.9.1 lentelėje, 3.9.1 ir 3.9.2 pav.

3.9.1. lentelė. Atstumai iki artimiausios gyvenamos aplinkos

Artimiausia gyvenama aplinka	Adresas	Atstumas nuo artimiausios planuojamos VE
S01	Smaliai 3, 84118, Jonišio sen., Jonišio r. sav.	1129 m iki A06
S02	Smaliai 4, 84118, Jonišio sen., Jonišio r. sav.	1273 m iki A06
S03	Smaliai 2, 84118, Jonišio sen., Jonišio r. sav.	1209 m iki A06
S04	Padirvoniai 1, 84100, Jonišio sen., Jonišio r. sav.	1180 m iki A05
S05	Padirvoniai 2, 84100, Jonišio sen., Jonišio r. sav.	896 m iki A05
S06	Padirvoniai 3A, 84100, Jonišio sen., Jonišio r. sav.	696 m iki A05
S07	Padirvoniai 3, 84100, Jonišio sen., Jonišio r. sav.	842 m iki A05
S08	Padirvoniai 6, 84100, Jonišio sen., Jonišio r. sav.	966 m iki A05
S09	Padirvoniai 8, 84100, Jonišio sen., Jonišio r. sav.	722 m iki A05
S10	Valiūnai 3, 84119, Skaistgirio sen., Jonišio r. sav.	1549 m iki A05
S11	Valiūnai 6A, 84119, Skaistgirio sen., Jonišio r. sav.	1511 m iki A06
S12	Valiūnai 8, 84119, Skaistgirio sen., Jonišio r. sav.	1386 m iki A06
S13	Žagarės g. 3, 84120 Kalnelis, Jonišio sen., Jonišio r. sav.	781 m iki A04
S14	Piliakalnio g. 2, 84120 Kalnelis, Jonišio sen., Jonišio r. sav.	784 m iki A04
S15	Mikolaičiūnai 10, 84120, Jonišio sen., Jonišio r. sav.	907 m iki A04
S16	Mikolaičiūnai 2B, 84120, Jonišio sen., Jonišio r. sav.	968 m iki A04
S17	Mikolaičiūnai 2, 84120, Jonišio sen., Jonišio r. sav.	990 m iki A04
S18	Sodų g. 31A, 84164 Ziniūnai, Jonišio sen., Jonišio r. sav.	958 m iki A04
S19	Ežiukų g. 9, 84164 Ežeikiai, Jonišio sen., Jonišio r. sav.	898 m iki A02
S20	Ežiukų g. 11, 84164 Ežeikiai, Jonišio sen., Jonišio r. sav.	780 m iki A02
S21	Ežiukų g. 17, 84164 Ežeikiai, Jonišio sen., Jonišio r. sav.	804 m iki A02
S22	Jurginų g. 9, 84289 Jauneikiai, Jonišio sen., Jonišio r. sav.	799 m iki A01
S23	Krampiai 8, 84120, Jonišio sen., Jonišio r. sav.	759 m iki A01
S24	Krampiai 7, 84120, Jonišio sen., Jonišio r. sav.	740 m iki A01
S25	Krampiai 3, 84120, Jonišio sen., Jonišio r. sav.	1060 m iki A01
S26	Krampiai 2A, 84120, Jonišio sen., Jonišio r. sav.	1120 m iki A01
S27	Krampiai 1, 84120, Jonišio sen., Jonišio r. sav.	1019 m iki A03
S28	Pociūnai 6, 84120, Jonišio sen., Jonišio r. sav.	1020 m iki A03
S29	Pociūnai 4A, 84120, Jonišio sen., Jonišio r. sav.	1001 m iki A03
S30	Pociūnai 2, 84120, Jonišio sen., Jonišio r. sav.	987 m iki A03



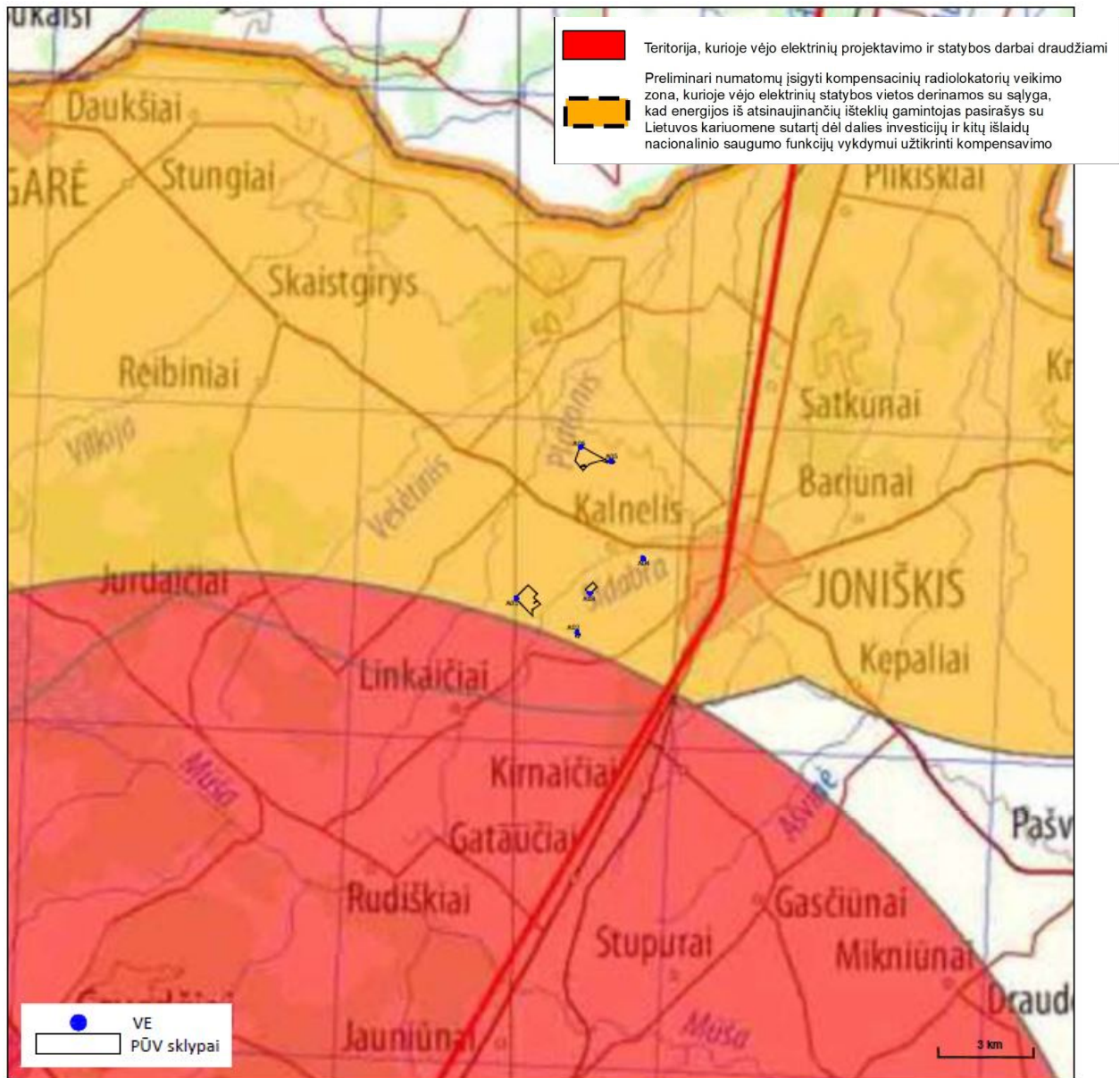
3.9.1 pav. Atstumai iki artimiausios gyvenamos aplinkos



3.9.2 pav. Atstumai iki artimiausių visuomeninės paskirties objektų

PŪV gretimybėse pramonės ir sandėliavimo objektų nėra.

Planuojama teritorija patenka į LR teritorijas, kuriose pagal 2016 m. vasario 15 d. Lietuvos kariuomenės vado įsakymu Nr. V-217 patvirtintą žemėlapią gali būti ribojami vėjo elektrinių (aukštų statinių) projektavimo ir statybos darbai, todėl prieš gaunant statybą leidžiančius dokumentus, UAB Žiemelis privalės pasirašyti sutartį su Lietuvos kariuomene dėl kompensacijos (3.9.3 pav.).



3.9.3 pav. PŪV vietos išsidėstymas LR teritorijū, kuriose gali būti ribojami vėjo elektrinių (aukštų statinių) projektavimo ir statybos darbai, aspektu (pagrindas: 2016 m. vasario 15 d. Lietuvos kariuomenės vado įsakymu Nr. V-217 patvirtintas žemėlapis).

3.10. Informacija apie planuojamos ūkinės veiklos žemės sklype ar teritorijoje esančias nekilnojamąsias kultūros vertybes, kurios registruotos Kultūros vertybių registre, jų apsaugos reglamentą ir zonas, atstumą nuo planuojamos ūkinės veiklos vietos

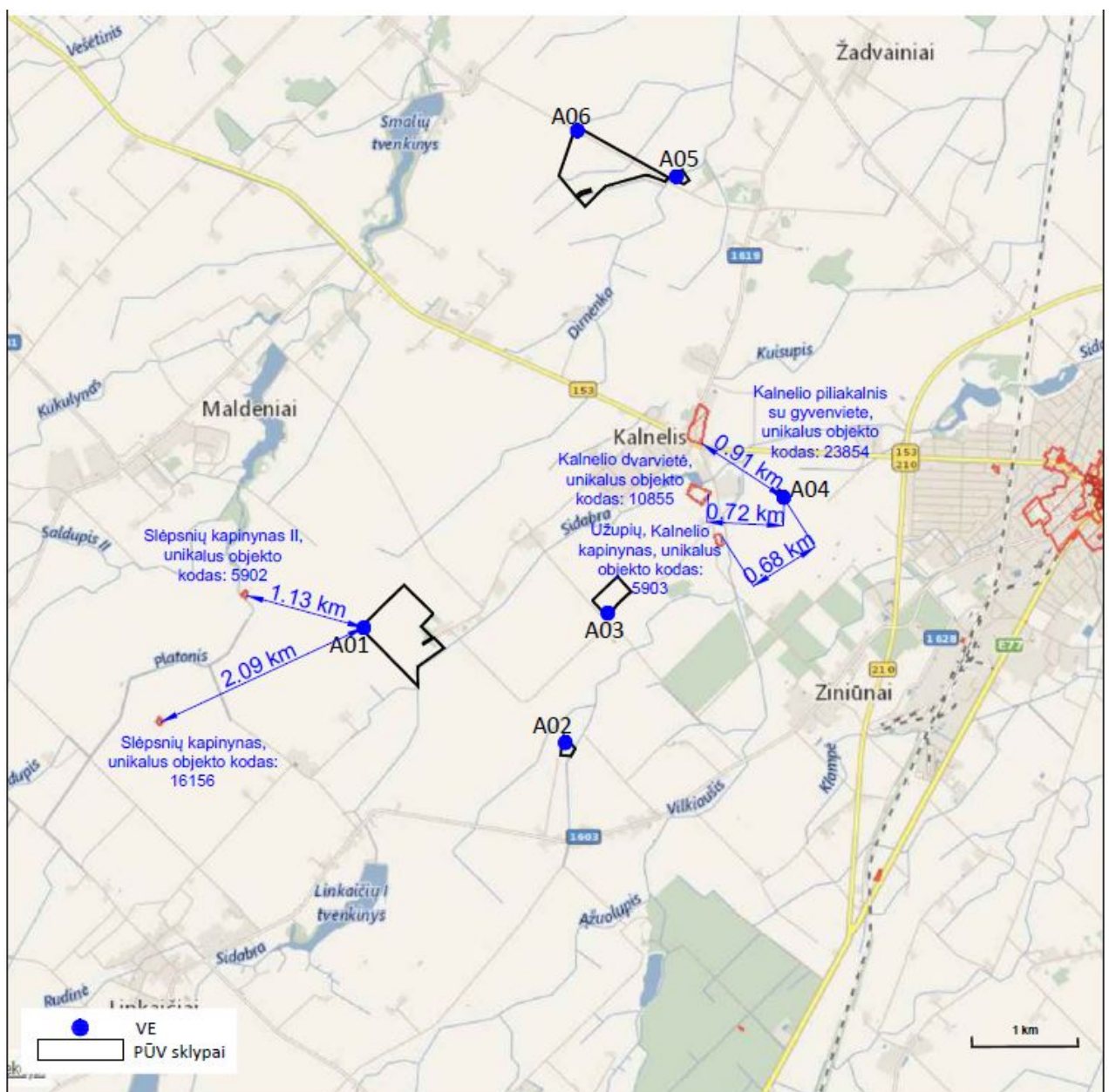
Planuojamos ūkinės veiklos žemės sklypuose registruotų kultūros paveldo vertybių nėra. Informacija apie artimiausias registruotas nekilnojamojo kultūros paveldo vertybes pateikiama 3.10.1 lentelėje.

PŪV neturės neigiamo poveikio registruotoms kultūros paveldo vertybėms.

3.10.1 lentelė. Informacija apie artimiausias nekilnojamojo kultūros paveldo vertybes

Unikalus objekto kodas	Pavadinimas	Adresas	Statusas	Rūšis	Atstumas nuo PŪV
5903	Užupių, Kalnelio kapinynas	Joniškio rajono sav., Joniškio sen., Kalnelio k.,	Paminklas	Nekilnojamas	0.68 km

Unikalus objekto kodas	Pavadinimas	Adresas	Statusas	Rūšis	Atstumas nuo PŪV
10855	Kalnelio dvarvietė	Joniškio rajono sav., Jonišio sen., Kalnelio k.,	Registrinis	Regioninis	0.72 km
23854	Kalnelio piliakalnis su gyvenviete	Joniškio rajono sav., Jonišio sen., Kalnelio k.,	Paminklas	Nekilnojamas	0.91 km
5902	Slėpsnių kapinynas II	Joniškio rajono sav., Jonišio sen., Slėpsnių k.,	Paminklas	Nekilnojamas	1.13 km
16156	Slėpsnių kapinynas	Joniškio rajono sav., Jonišio sen., Slėpsnių k.,	Registrinis	Nekilnojamas	2.09 km



3.10.1 pav. Artimiausios registruotos nekilnojamojo kultūros paveldo vertybės

4. GALIMO POVEIKIO APLINKAI RŪŠYS IR APIBŪDINIMAS

4.1. Poveikis gyventojams ir visuomenės sveikatai, įskaitant galimą poveikį gyvenamajai,

rekreacinei, visuomeninei aplinkai dėl fizikinės, cheminės, biologinės taršos, kvapų

Pagrindiniai analizuoti VE veiksniai, galintys turėti riziką žmonių sveikatai, yra triukšmas, šešėliai, infragarsas, elektromagnetinė spinduliuotė. Tiek kiekybinis (triukšmas, šešėliai), tiek aprašomasis vertinimas, kuriame rėmėmės analoginio objekto tyrimais (infragarsas) ir užsienio moksliniais tyrimais (elektromagnetinė spinduliuotė) parodė, kad PŪV neturės reikšmingo poveikio/rizikos žmonių sveikatai.

Vėjo elektrinių veiklos įtakojamo triukšmo sklaidos skaičiavimo rezultatai rodo, kad prognozuojamas vėjo elektrinių veiklos įtakojamo triukšmo rodiklis ties gyvenama aplinka neviršija Lietuvos higienos normoje HN 33:2011 „Triukšmo ribiniai dydžiai gyvenamuosiuose ir visuomeninės paskirties pastatuose bei jų aplinkoje“ nustatytų didžiausių leidžiamų triukšmo ribinių dydžių gyvenamuosiuose bei visuomeninės paskirties pastatuose bei jų aplinkoje visais trimis paros periodais.

Pagal atliktą šešėliavimo analizę įrengus vėjo elektrinių parką, šešėliavimo trukmė gyvenamųjų sodybų aplinkoje neviršys maksimalaus leistino skaičiaus – 30 val. per metus (pagal Vokietijos normatyvus).

Remiantis mokslinių tyrimų duomenimis VE nesukelia infragarso lygių, kurie galėtų turėti neigiamo poveikio visuomenės sveikatai. Šiuolaikinės priešvėjinės vėjo turbinos sukelia pulsacijas, kurios gali būti analizuojamos kaip infragarsas, tačiau įprastai yra tarp 50 ir 70 dB, daug žemiau poveikio ribos. Analizuojant modernių VE poveikį aplinkai infragarsas gali būti atmestas kaip nereikšmingas.

Vėjo elektrinių kuriamas elektromagnetinio lauko intensyvumas prie pat jėgainės generatorių nesiekia didžiausių leistinų verčių pagal HN 104:2011 „Gyventojų sauga nuo elektros linijų sukuriamo elektromagnetinio lauko“.

Cheminė aplinkos oro tarša galima tik VE įrengimo etape, mašinų ir mechanizmų su vidaus degimo varikliais darbų metu, kai į aplinkos orą bus išmetamos vidaus degimo variklių dujos. Šis poveikis bus lokalus – tik mašinų ir mechanizmų darbų vietoje, laikinas, epizodinis – tik mašinų ir mechanizmų darbo metu, todėl reikšmingo poveikio gyventojams ir visuomenės sveikatai neturės.

4.2. Poveikis biologinei įvairovei, įskaitant galimą poveikį natūralioms buveinėms dėl jų užstatymo arba kitokio pobūdžio sunaikinimo, pažeidimo ar suskaidymo, hidrologinio režimo pokyčio, miškų suskaidymo, želdinių sunaikinimo ir pan.; galimas natūralių buveinių tipų plotų sumažėjimas, saugomų rūšių, jų augaviečių ir radaviečių išnykimas ar pažeidimas, galimas reikšmingas poveikis gyvūnų maitinimuisi, migracijai, veisimuisi ar žiemojimui

Planuojama ūkinė veikla numatoma žemės sklypuose, kuriuose šiuo metu vykdoma žemės ūkio veikla.

PŪV metu natūralios buveinės nebus užstatomos arba kitaip sunaikinamos, pažeidžiamos ar suskaidomos. Analizuojami žemės sklypai yra melioruoti, todėl VE įrengimas neįtakos hidrologinio režimo pokyčių. Miškų kirtimas ar suskaidymas nenumatomas. Natūralių buveinių tipų plotas nesumažės.

Atviro kraštovaizdžio agrarinio tipo laukai, vyraujantys planuojamo VE parko teritorijoje, nėra patrauklūs medžioklės plotai šikšnosparniams, todėl jie laikosi arčiau miškelių ar kitų kraštovaizdžio elementų, kur gali būti daugiau grobio. Jei monitoringo metu poveikis bus nustatytas, reikės imtis poveikį mažinančių priemonių, kurios pateiktos skyriuje 4.13.

4.3. Poveikis saugomoms teritorijoms ir Europos ekologinio tinklo „Natura 2000“ teritorijoms

Atsižvelgiant į analizuojamos ūkinės veiklos geografinę padėtį galima teigti, kad vietovė gamtiniu požiūriu nėra ypač jautri ir nepasižymi didele svarba saugomoms teritorijoms.

Arčiausiai esančios saugomos ir NATURA 2000 teritorijos yra Vilkiaušio botaninis-zoologinis draustinis, nuo A02 nutolęs 1,8 km, kiek toliau 2,1 km yra nutolęs Vilkiaušio miškas.

Vilkiaušio botaninis-zoologinis draustinis siekia išsaugoti Vilkiaušio miško ekosistemą, ypač siekiant išlaikyti teritorijoje randamas saugomas gyvūnų ir augalų rūšis, Europos Bendrijos svarbos natūralią

buveinę, ir užtikrinti palankią jų apsaugos būklę - baltajuostį melsvį (*Aricia eumedon*), tamsiąją šaškytę (*Melitaea diamina*), akiuotąjį satyrą (*Lopinga achine*), juodąjį gandrą (*Ciconia nigra*), mažąjį erelį rėksnį (*Aquila pomarina*), vištvanagį (*Accipiter gentilis*), pilkąją meletą (*Picus canus*), juodąją meletą (*Dryocopus martius*), vidutinį margąjį genį (*Dendrocopos medius*), laibąją vyrskydę (*Androsacea filiformis*), stačiąją dirvuolę (*Agrymonia pilosa*), aukštąją gegūnę (*Dactylorhiza fuchsii*), baltijinę gegūnę (*Dactylorhiza longifolia*), raudonąją gegūnę (*Dactylorhiza incarnata*), miškinę dirsuolę (*Bromopsis benekenii*), plunksninę pliusnę (*Neckera pennata*), riestąjį ktenidį (*Ctenidium molluscum*). Vilkliaušio miškas išskiria plačialapių ir mišrių miškų buveinę, sudaryti sąlygas vykdyti saugomų rūšių ir natūralios buveinės stebėseną, kaupti informaciją apie rūšių įvairovę, sudaryti sąlygas analizuoti žmogaus veiklos poveikį ekosistemoms. Siekiant sumažinti galimą poveikį PAST saugomiems paukščiams, poveikio mažinimui numatoma taikyti priemones (žr. 4.13 punktą).

4.4. Poveikis žemei ir dirvožemiui, pavyzdžiui, dėl cheminės taršos; dėl numatomų didelės apimties žemės darbų; gausaus gamtos išteklių naudojimo; pagrindinės žemės naudojimo paskirties pakeitimo

VE įrengimo darbų metu bus daromas trumpalaikis poveikis dirvožemiui. Vienos VE įrengimui reikalingas apie 0,20 ha žemės sklypo plotas. Šioje žemės sklypo dalyje bus nuimamas derlingo dirvožemio sluoksnis, saugomas aikštelės ribose ir vėliau panaudojamas analizuojamos teritorijos sutvarkymui.

Vėjo elektrinių eksploatacijos metu dirvožemiui nebus daromas joks poveikis. Reikšmingas neigiamas poveikis dėl analizuojamo objekto, žemei ir dirvožemiui nenumatomas.

Vienintelis gamtos išteklius, kuris bus naudojamas yra vėjo energija, neigiamas poveikis dėl gausaus gamtos išteklių naudojimo nenumatomas.

Atliekamas tik teisinis žemės sklypų VE veiklai įforminimas: žemės sklypai bus padalinami, atidalintos žemės sklypo dalies, kurioje bus įrengiamas VE paskirtis bus keičiama į „Kita“ (jei tai bus reikalinga pagal galiojančius teisės aktus).

4.5. Poveikis vandeniui, paviršinių vandens telkinių apsaugos zonoms ir (ar) pakrantės apsaugos juostoms, jūros aplinkai

PŪV neįtakos vandens naudojimo ir buitinių ar gamybinių nuotėkų susidarymo.

Analizuojamuose žemės sklypuose nėra įregistruotos paviršinių vandens telkinių apsaugos zonos bei pakrančių apsaugos juostos ribų specialiosios sąlygos.

PŪV žemės sklypas kad. Nr. 4740/0006:256 (A01) pietuose ribojasi su Sidabros upe. Žemės sklypą kad. Nr. 4740/0005:145 (A06) kerta Dirniškės upė. Žemės sklypas, kuriame yra VE A05, kad. Nr. 4740/0003:75 taip pat ribojasi su čia upe.

VE įrengimas numatomas >131 m atstumu nuo upių, tai yra į pakrančių apsaugos juostų ribas nepatenka.

Siekiant sumažinti galimą kabelių tiesimo per vandens telkinius poveikį aplinkai kabelio linija per upes/kanalus bus tiesiama prastūmimo būdu, t. y. upelių vaga nebus pažeidžiama kasant atviru būdu.

Ūkinė veikla bus planuojama laikantis visų apribojimų, nustatytų Specialiose žemės naudojimo sąlygose beilaukantis Lietuvos Respublikos Saugomų teritorijų įstatymo 20 straipsnio reikalavimų.

PŪV analizuojamuose žemės sklypuose yra įregistruotos valstybei priklausančios melioracijos sistemos. Esant poreikiui, VE statybos metu melioracijos įrenginiai bus perkeliami, nepažeidžiant jų sistemos, todėl VE įrengimas poveikio esamam hidrologiniam režimui neturės.

4.6. Poveikis orui ir klimatui (pvz., aplinkos oro kokybei, mikroklimatui)

Statybos darbų metu galimas laikinas ir lokalus poveikis orui dėl taršos mašinų ir mechanizmų vidaus degimovariškių išmetamosiomis dujomis. PŪV eksploatacijos metu oro taršos šaltinių nėra.

Vėjo energija yra viena iš atsinaujinančių energijos rūšių, kurios naudojimas mažina iškastinio kuro naudojimą, o kartu CO₂ ir kitų kuro degimo metu išmetamų teršalų emisijas į aplinkos orą.

4.7. Poveikis kraštovaizdiui, pasižyminčiam estetinėmis, nekilnojamosiomis kultūros ar kitomis vertybėmis, rekreaciniais išteklių, ypač vizualiniu poveikiu dėl reljefo formų keitimo (pvz., pažeminimo, paaukštinimo, lyginimo), poveikiu gamtiniam karkasui

Planuojamas objektas išsidėstęs teritorijose, apsuptose dirbamų žemės ūkio paskirties žemių. Kraštovaizdžio draustinių ar kitų vertingų kraštovaizdžio objektų prie teritorijų, kuriose numatomos statyti vėjo elektrinės, nėra. Reljefo pakitimų analizuojamoje teritorijoje nėra, todėl reljefo pokyčiai nenumatomi.

Vertinant teritorijos gretimybėse vyraujančią kraštovaizdžio vizualinę struktūrą bei naudojimo pobūdį galima teigti, kad nagrinėjama teritorija patenka į intensyvaus naudojimo kraštovaizdžio pobūdį.

Analizuojama teritorija nepatenka į Nacionaliniame kraštovaizdžio tvarkymo plane nustatytus ypač saugomo šalies vizualinio estetinio potencialo arealus ir vietas bei labai didelio ir didelio estetinio potencialo ypač ir vidutiniškai raiškius kraštovaizdžio kompleksus. Artimiausias kraštovaizdžio panoramų apžvalgos taškas – Tričių piliakalnis (apžvalgos vieta), Pakruojo r. sav.– yra apie 31,22 km atstumu nuo analizuojamo VE parko (artimiausios VE)

4.8. Poveikis materialinėms vertybėms

Dėl planuojamos ūkinės veiklos statybos ir tolimesnės eksploatacijos, neigiamas poveikis materialinėms vertybėms nenumatomas. Nekilnojamojo turto (žemės, statinių) paėmimas visuomenės poreikiams nebus vykdomas, poveikis statiniams dėl veiklos sukeliama triukšmo dėl numatomų nustatyti nekilnojamojo turto naudojimo apribojimų nenumatomas.

4.9. Poveikis nekilnojamosioms kultūros vertybėms

Dėl planuojamos ūkinės veiklos statybos ir tolimesnės eksploatacijos, neigiamas poveikis kultūros paveldo objektams nenumatomas. Artimiausios planuojamai teritorijai kultūros vertybės – Kalnelio dvarvietė, kuri nutolusi 0,72 km į vakarus nuo planuojamos artimiausios VE vietos.

4.10. Galimas reikšmingas poveikis visų nagrinėtų veiksnių sąveikai

Pagal atliktą PŪV poveikio įvairiems aplinkos komponentams analizę, PŪV neturės reikšmingo poveikio nagrinėtų aplinkos veiksnių tarpusavio sąveikai.

4.11. Galimas reikšmingas poveikis nagrinėtiems aplinkos veiksniams, kurį lemia planuojamos ūkinės veiklos pažeidžiamumo rizika dėl ekstremaliųjų įvykių

PŪV poveikis nagrinėtiems aplinkos veiksniams dėl pažeidžiamumo rizikos ir ekstremaliųjų įvykių mažai tikėtinas.

Susidariusios ekstremalios situacijos gali sukelti avarijas, t. y. bokštų griūtį ar menčių nukritimą, viršutinės bokšto dalies kartu su mentėmis ir rotoriumi nugriuvimą ir pan. galėtų turėti įtaką artimoje aplinkoje ir sukeltų pavojų prie pat bokšto.

4.12. Galimas reikšmingas tarpvalstybinis poveikis aplinkai

Reikšmingas tarpvalstybinis poveikis aplinkai dėl PŪV įgyvendinimo nenumatomas.

4.13. Numatomos priemonės galimam reikšmingam neigiamam poveikiui aplinkai išvengti, užkirsti jam kelią

Viena iš prevencinių poveikio aplinkai mažinimo priemonių – tinkamas teritorijų planavimas, kai veiklos vystymui pasirenkama tam tinkama teritorija, kurios tinkamumas veiklai įvertinamas rengiant teritorijų planavimo dokumentus (bendruosius planus ar specialiuosius planus) pagal teritorijos specifiką, kraštovaizdį, vykdomas veiklas ir kitus aspektus.

Svarbus planavimo aspektas – tinkamas VE išdėstymas konkrečiuose žemės sklypuose. Pasirenkant VE

vietassvarbus elementas yra VE tarpusavio išsidėstymas siekiant optimaliai išnaudoti vėją, generuoti maksimalius elektros energijos kiekius. Greta šio energetinio aspekto analizuojamuose žemės sklypuose pasirenkant vietas VE įrengimui dėmesys buvo skirtas esamai žemėnaudai – VE išdėstytos sklypų pakraščiuose taip sumažinant sukeliamus apribojimus vykdomai veiklai, sumažinant dirbamoje žemėje būtinas įrengti privažiavimo kelių atkarpas.

PŪV įgyvendinimo metu numatomos šios poveikio aplinkai mažinimo priemonės:

Eil. Nr.	Aplinkos komponentas	Priemonė	Įgyvendinimo etapas
1.	Vanduo	Planuojamuose žemės sklypuose VE bus išdėstytos už paviršinių vandens telkinių pakrančių apsaugos juostų ribų. Siekiant sumažinti galimą kabelių tiesimo per vandens telkinius poveikį aplinkai kabelio linija per Mėklos ir Barupės upes bus tiesiama prastūmimo būdu, t. y. upelių vaga nebus pažeidžiama kasant atviru būdu.	Planavimo etapas
		VE įrengimo metu, esant poreikiui, melioracijos įrenginiai bus perkeliami, nepažeidžiant jų sistemos.	
		VE įrengimo metu, esant poreikiui, melioracijos įrenginiai bus perkeliami, nepažeidžiant jų sistemos.	Statybos darbai
2.	Dirvožemis	VE įrengimo, transformatorinės pastotės statybos, kabelių tiesimo bei privažiavimo kelių įrengimo metu nukastas derlingas dirvožemio sluoksnis bus sandėliuojamas tam numatytoje vietoje.	Statybos darbai
		Užbaigus VE parko įrengimą darbų zona bus sutvarkoma, iškastas likęs gruntas tolygiai paskirstomas teritorijoje, derlingasis dirvožemio sluoksnis paskleidžiamas parko teritorijoje ir apželdinamas.	Statybos darbai
3.	Kraštovaizdis	VE pajungimo kabelių linijų trasos parinktos taip, kad nebūtų vykdomi miško ar kitų želdinių kirtimai.	Planavimo etapas
		VE bokštų statybos vietos, vidinių privažiavimų kelių trasos parinktos išsaugant teritorijoje esančius laukų miškelius, želdinių grupes bei teritorijoje augančius pavienius medžius.	Planavimo etapas
		Išsaugotas nuimtas derlingas dirvožemio sluoksnis panaudojamas pažeistų žemės plotų atkūrimui.	Statybos darbai
4.	Visuomenės sveikata	Statybos darbai bus vykdomi tik techniškai tvarkingais mechanizmais, kurių skleidžiamas triukšmo lygis neviršys STR 2.01.08:2003 „Lauko sąlygomis naudojamos įrangos į aplinką skleidžiamo triukšmo valdymas“ (patvirtinta LR AM 2003 m. birželio 30 d. įsakymu Nr. 325) nustatytų lauko įrangos leidžiamų garso galios lygių. VE parko įrengimo darbus numatoma vykdyti tik darbo dienomis dienomis metu.	Statybos darbai
5.	Socialinė-ekonominė aplinka	Esami lauko keliai, kurie bus naudojami VE įrengimui ir aptarnavimui, pagal poreikį bus sustiprinti: greideriuojami, užlyginamos esamos duobės, atnaujinama žvyro danga. Vietinės reikšmės keliai periodiškai prižiūrimi. Žvyrkelių dulkių mažinimui numatomos priemonės: vietos kelių sutvarkymas, kelio dangos drėkinimas.	Statybos darbai/Eksploatacija
6.	Biologinė įvairovė: paukščiai ir šikšnosparniai	Numatoma paruošti ir suderinti paukščių ir šikšnosparnių monitoringo programą VE parko poveikiui migruojantiems, perintiems paukščiams ir besiveisiantiems ir migruojantiems šikšnosparniams įvertinti. Bus atliekamas žuvančių paukščių ir šikšnosparnių monitoringas po VE veiklos pradžios siekiant nustatyti konkrečių VE galimo poveikio reikšmingumą ir pasiūlyti	Planavimo etapas

		<p>efektyviausias priemones, leidžiančias poveikio išvengti, jį sumažinti iki nereikšmingo arba kompensuoti. Programa turi apimti ne mažiau kaip metus iki VE statybos arba veiklos pradžios ir tris metus po VE veiklos pradžios. Vėliau monitoringo tyrimai kartojami kas 5 metai.</p> <p>Poveikio paukščiams ir šikšnosparniams mažinimo priemonės:</p> <ul style="list-style-type: none"> – Monitoringo metu nustatius neigiamą poveikį šikšnosparniams siekiant sumažinti galimas migruojančių šikšnosparnių žūtis, VE veiklos pradžios minimalaus vėjo greičio (kuris daugumoje VE modelių yra 3,5 m/s) didinimas iki 5,5–6 m/s šikšnosparnių migracijos periodu, taikant šią priemonę nuo saulės nusileidimo iki patekėjimo. Priemonės taikymas turi būti patikslintas atlikus monitoringą. – Paukščių aptikimo įrangos – radaro/spec. detektoriaus – montavimas poveikį sukeliančiose VE: montuojama speciali įranga stabdanti vėjo elektrinės darbą, jei rotorius sukimosi zonoje aptinkamas artėjantis paukštis (identifikuojamas nuotoliniu būdu). Priemonės techniniai parametrai bus parenkami techninio projektavimo etape. VE, kuriose šią priemonę tikslinga įdiegti, turi būti nustatytos vienerių metų iki eksploatacijos pradžios monitoringo metu. – Prisdėti prie retų ir jautrių VE poveikiui paukščių rūšių išsaugojimo vykdant jų monitoringą ir stebėseną nuotolinėmis telemetrinėmis priemonėmis. Gretimoje aplinkoje perintiems jautriems VE poveikiui paukščiams (plėšriesiems paukščiams) uždėti 2–4 telemetrinius įrenginius (siųstuvus) ir stebėti jautrių rūšių judėjimą, naudojamas teritorijas vietoje prieš statybas ir po VE statybos darbų. Taip surinkti žinių apie kylančių konfliktų dėl VE veiklos galimus valdymus ir sukauptas žinias pritaikyti praktiškai mažinant poveikį jautrioms VE poveikiui paukščių rūšims nustatant VE stabdymo laikotarpį, pavojingus skrydžio aukščius ir kitų efektyvių paukščių susidūrimo su VE išvengimo priemonių paieškai; <p>Mitybinių buveinių keitimas prie VE, padarant jas mažiau patrauklias jautrioms VE paukščių ar šikšnosparnių rūšims ir natūralių buveinių atkūrimas dirbamuose laukuose toliau nuo VE, padarant jas patrauklias plėšriesiems paukščiams. Šios priemonės įgyvendinimas būtų galimas tik tokiu atveju, jeigu VE savininkas turėtų teises į šių žemės sklypų naudojimą. Kitų kompensacinių priemonių, prisidedančių prie jautrių VE poveikiui rūšių išsaugojimo atkūrimo, taikymas. Priemonės bus parinktos atliekant paukščių ir šikšnosparnių monitoringą.</p>	<p>Planavimo ir veiklos vykdymo etapai</p>
--	--	--	--

LITERATŪROS SĄRAŠAS

Teisės aktai:

- Lietuvos Respublikos planuojamos ūkinės veiklos poveikio aplinkai vertinimo įstatymas;
- Planuojamos ūkinės veiklos atrankos dėl poveikio aplinkai vertinimo tvarkos aprašas, patvirtintas Lietuvos Respublikos aplinkos ministro 2017 m. spalio 16 d. įsakymu Nr. D1-845;
- Ekonominės veiklos rūšių klasifikatorius, patvirtintas Statistikos departamento prie Lietuvos Respublikos Vyriausybės generalinio direktoriaus 2007-10-31 įsakymu Nr. DJ-226 „Dėl Ekonominės veiklos rūšių klasifikatoriaus patvirtinimo“;
- Lietuvos Respublikos aplinkos ministro 2011-05-03 įsakymu Nr. D1-368 patvirtintos naujos redakcijos „Atliekų tvarkymo taisyklės“;
- Lietuvos higienos norma HN 33:2011 „Triukšmo ribiniai dydžiai gyvenamuosiuose ir visuomeninės paskirties pastatuose bei jų aplinkoje“;
- Lietuvos higienos norma HN 104:2011 „Gyventojų sauga nuo elektros linijų sukuriamo elektromagnetinio lauko“;
- Lietuvos higienos norma HN 80:2011 „Elektromagnetinis laukas darbo vietose ir gyvenamojoje aplinkoje. Parametrų normuojamos vertės ir matavimo reikalavimai 10 kHz–300 GHz radijo dažnių juostoje“;
- STR 2.01.01(2):1999 „Esminiai statinio reikalavimai. Gaisrinė sauga“;
- Priešgaisrinės apsaugos ir gelbėjimo departamento prie Vidaus reikalų ministerijos direktoriaus įsakymu Nr. 1-338 patvirtinti „Gaisrinės saugos pagrindiniai reikalavimai“;
- Lietuvos Respublikos specialiųjų žemės naudojimo sąlygų įstatymas Nr. XIII-2166;
- Joniškio rajono savivaldybės teritorijos Bendrasis planas;
- Lietuvos Respublikos teritorijų, kuriose gali būti ribojami vėjo elektrinių (aukštų statinių) projektavimo ir statybos darbai, žemėlapis (patvirtintas 2016-02-15 Lietuvos kariuomenės vado įsakymu Nr. V- 217 „Dėl Lietuvos Respublikos teritorijų, kuriose gali būti ribojami vėjo elektrinių (aukštų statinių) projektavimo ir statybos darbai, žemėlapio patvirtinimo“);
- Lietuvos Respublikos aplinkos ministro 2001-04-20 įsakymas Nr. 219, „Dėl buveinių apsaugai svarbių teritorijų atrankos tvarkos aprašo patvirtinimo“;
- Lietuvos Respublikos aplinkos ministro 2015-10-02 įsakymas Nr. D1-703. „Nacionalinis kraštovaizdžio tvarkymo planas“;
- 2009 m. balandžio 23 d. Europos Parlamento ir Tarybos direktyva Nr. 2009/28/EB;
- Lietuvos Respublikos Vyriausybės 2010 m. birželio 21 d. nutarimas Nr. 789 „Dėl nacionalinės atsinaujinančių energijos išteklių plėtros strategijos patvirtinimo“;

Literatūra:

- The UNDP/GEF Regional Baltic Wind Energy Programme. Risoe National Laboratory. Roskilde. Denmark. October 2003 (2000-2003 m.);
- Lietuvos Respublikos teritorijos M 1:10 000 skaitmeninis rastrinis ortografinis žemėlapis ORT10LT (2020 - 2022 m.);
- Triukšmo mažinimo užtvarų vadovas (Lietuvos kelių direkcija. 2002);

- Triukšmo taršos modeliavimo programos CUSTIC 1.1 aprašas (Panarina Environmental software, Spain, 2001);
- May R., Nygard T., Falkdalen U., Astrom J., Hamre Ø., Stokke B. G. Paint it black: Efficacy of increased wind turbine rotor blade visibility to reduce avian fatalities, 2020;
- Vėjo elektrinių poveikio paukščiams ir šikšnosparniams įvertinimas remiantis atliktų stebėjimų veikiančiuose parkuose patirtimi. 2016, VENBIS;

Internetiniai šaltiniai:

- <http://www.hayswind.com/>
- <http://www.windpoweringamerica.gov/>
- <http://www.gamta.lt/> - Aplinkos apsaugos agentūra
- <http://www.maps.lt/>
- <http://www.tpdr.lt/> - Teritorijų planavimo dokumentų registras
- <http://www.regia.lt/> - Regionų geoinformacinės aplinkos paslauga
- <https://www.geoportal.lt/geoportal/> - Lietuvos erdvinės informacijos portalas
- <http://www.vstt.lt>, <https://stk.am.lt/portal/> - Saugomų teritorijų valstybės kadastras
- <http://potvyniai.aplinka.lt/potvyniai/> - Potvynių grėsmės ir rizikos žemėlapiai
- <https://kvr.kpd.lt/> - Kultūros vertybių registras
- <http://www.windpower.org/en/tour/env/shadow/index.htm>
- <http://corpi.lt/venbis/index.php/observation/maps> - VENBIS
- <https://www.lgt.lt/epaslaugos/> - Žemės gelmių registras (ŽGR), Valstybinė geologijos informacinė sistema (GEOLIS), Požeminio vandens informacinė sistema (PožVIS)
- <https://kadastras.amvmt.lt/vartai/> - M-GIS geoinformacija apie miškus
- <https://uetk.am.lt/> - Lietuvos Respublikos upių, ežerų ir tvenkinių valstybės kadastras (UETK)

Vėjo elektrinių parko įrengimo Jonišio r. sav., Jonišio sen., Krampių k., Ežeikių k., Pociūnų k., Kalnelio k., Padirvonių k., Smalių k. atrankos dėl poveikio aplinkai vertinimo dokumentai

PRIEDAI