









Statytojas	PAKRUOJO RAJONO SAVIVALDYBĖ
Statinio projekto pavadinimas	„PAKRUOJO R. SAV., ŽEIMELIO MSTL. (PRIE VYTAUTO DIDŽIOJO GATVĖS) PARKO SUTVARKYMO SUPAPRASTINTAS STATYBOS PROJEKTAS“
Statybos rūšis	STATINIO NAUJA STATYBA
Statinio paskirtis	KITI INŽINERINIAI STATINIAI
Statinio kategorija	NESUDĖTINGI STATINIAI
Statinio projekto Nr.	P21-45
Statinio projekto etapas	TECHNINIS DARBO PROJEKTAS
Statinio projekto dalis	PROJEKTINIAI PASIŪLYMAI
Bylos žymuo Laida	PP

Pareigos	Vardas, pavardė	Atestato Nr.	Data	Parašas
Projekto vadovas	MINDAUGAS GAIGALAS	13931	2022	
Projekto dalies vadovas	MINDAUGAS GAIGALAS	23861	2022	



BENDRIEJI STATINIO RODIKLIAI

0	2022	STATYBOS LEIDIMUI, KONKURSUI, STATYBAI				
LAIDA	IŠLEIDIMO DATA	LAIDOS STATUSAS. KEITIMO PRIEŽASTIS (JEI TAIKOMA)				
KVAL. PATV. DOK. NR.	 susisiekimo komunikacijų sprendimai			Statinio projekto pavadinimas „Pakruojo r. sav., Žeimelio mstl. (prie Vytauto Didžiojo gatvės) parko sutvarkymo supaprastintas statybos projektas“		
13931	SPV	Mindaugas Gaigalas		Statinio numeris ir pavadinimas. Dokumento pavadinimas Bendrieji statinio rodikliai	Laida	
23861	SPDV	Mindaugas Gaigalas			0	
	ARCH	Simona Gaigalaitė				
LT	Statytojas ir (arba) užsakovas Pakruojo rajono savivaldybė			Dokumento žymuo P21-45-PP-BSR	Lapas 1	Lapų 2







Pavadinimas	Mato vienetas	Kiekis	Pastabos
Objektas: „Pakruojo r. sav., Žeimelio mstl. (prie Vytauto Didžiojo gatvės) parko sutvarkymo supaprastintas statybos projektas“			
I. SKLYPAS			
1.1 Sklypo plotas	ha	0,75	
1.2 Sklypo užstatymo intensyvumas	%	1,01	
1.3 Sklypo užstatymo tankis	%	1,01	
V. KITI INŽINERINIAI STATINIAI			
5.1 Takai:			
5.1.1. Plotas	m ²	1185,65	
5.1.2. Plotis	m	1,95-3,30	
5.2 Lauko scena:			
5.2.1 Plotas	m ²	76,0	

Dokumento žymuo	Lapas	Lapų	Laida
P21-45-PP-BSR	2	2	0



AIŠKINAMASIS RAŠTAS

0	2022	STATYBOS LEIDIMUI, KONKURSUI, STATYBAI				
LAIDA	IŠLEIDIMO DATA	LAIDOS STATUSAS. KEITIMO PRIEŽASTIS (JEI TAIKOMA)				
KVAL. PATV. DOK. NR.	 susisiekimo komunikacijų sprendimai			Statinio projekto pavadinimas „Pakruojo r. sav., Žeimelio mstl. (prie Vytauto Didžiojo gatvės) parko sutvarkymo supaprastintas statybos projektas“		
13931	SPV	Mindaugas Gaigalas		Statinio numeris ir pavadinimas. Dokumentų pavadinimas Aiškinamasis raštas	Laida	
23861	SPDV	Mindaugas Gaigalas			0	
	ARCH	Simona Gaigalaitė				
LT	Statytojas ir (arba) užsakovas Pakruojo rajono savivaldybė			Dokumentų žymuo P21-45-PP-AR	Lapas 1	Lapų 16



Turinys

1.	Projekto rengimo pagrindas	3
1.1	Pagrindiniai normatyviniai ir kiti dokumentai.....	3
2.	Projektuojamo statinio duomenys.....	4
3.	Esamos būklės analizė	4
4.	Projektiniai sprendiniai.....	5
4.1	Bendrieji sprendiniai	5
5.	Mažosios architektūros elementai	5
6.	Lauko muzikos instrumentai	7
7.	Lauko scenos sprendiniai	9
8.	Žaliosios, pažintinės zonos augalai	11

Dokumento žymuo	Lapas	Lapų	Laida
P21-45-PP-AR	2	16	0



1. Projekto rengimo pagrindas

Projektas parengtas vadovaujantis Statybos įstatymu ir kitais įstatymais, reglamentuojančiais statinio saugos ir paskirties reikalavimus, teisės aktais, reglamentuojančiais esminius statinio reikalavimus ir statinio techninius parametrus, pagal statinių ar statybos produktų charakteristikų lygius ir klases, kitais teisės aktais, teritorijų planavimo ir normatyviniais statybos techniniais dokumentais, normatyviniais statinio saugos ir paskirties dokumentais.

1.1 Pagrindiniai normatyviniai ir kiti dokumentai

I-1240	Lietuvos Respublikos statybos įstatymas
I-1120	Lietuvos Respublikos teritorijų planavimo įstatymas
I-2223	Lietuvos Respublikos aplinkos apsaugos įstatymas
1116	Lietuvos Respublikos Vyriausybės nutarimas „Dėl pažeistos žemės rekultivavimo ir derlingojo dirvožemio sluoksnio išsaugojimo“
343	Lietuvos Respublikos vyriausybės nutarimas „Dėl specialiųjų žemės ir miško naudojimo sąlygų“ patvirtinimo
STR 1.04.04:2017	„Statinio projektavimas, projekto ekspertizė“
STR 1.01.03:2017	„Statinių klasifikavimas“
STR 1.06.01:2016	„Statybos darbai. Statinio statybos priežiūra“
STR 1.05.01:2017	„Statybą leidžiantys dokumentai. Statybos užbaigimas. Statybos sustabdymas. Savavališkos statybos padarinių šalinimas. Statybos pagal neteisėtai išduotą statybą leidžiantį dokumentą padarinių šalinimas“
STR 2.03.01:2019	„Statinių prieinamumas“
STR 2.01.01(1):2005	„Esminis statinio reikalavimas. „Mechaninis atsparumas ir pastovumas“
STR 2.01.01(2):1999	„Esminiai statinio reikalavimai. Gaisrinė sauga“
STR 2.01.01(3):1999	„Esminiai statinio reikalavimai. Higiena, sveikata, aplinkos apsauga“
STR 2.01.01(4):2008	„Esminis statinio reikalavimai. Naudojimo sauga“
STR 1.01.08:2002	„Statinio statybos rūšys“
LST 1516:2015	Lietuvos standartas „Statinio projektas. Bendrieji įforminimo reikalavimai“
LST 1569:2012	Lietuvos standartas „Statinio projektas. Lauko inžinerinių tinklų grafiniai ženklai“
R PDTP 12	Pėsčiųjų ir dviračių takų projektavimo rekomendacijos
R ISEP 10	Inžinerinių saugaus eismo priemonių projektavimo ir naudojimo rekomendacijos
MN TRINKELEŠ 14	Automobilių kelių dangos konstrukcijos iš trinkelėlių ir plokščių įrengimo metodiniai nurodymai
	Saugotinių medžių ir krūmų kirtimo, persodinimo ar kitokio pašalinimo atveju, šių darbų vykdymo ir leidimų šiems darbams išdavimo, medžių ir krūmų vertės atlyginimo tvarkos aprašas

Dokumento žymuo	Lapas	Lapų	Laida
P21-45-PP-AR	3	16	0



2. Projektuojamo statinio duomenys

Techninio projekto rengėjas: MB „Susisiekimo komunikacijų sprendimai“.

Techninio projekto pavadinimas: Pakruojo r. sav., Žeimelio mstl. (prie Vytauto Didžiojo gatvės) parko sutvarkymo supaprastintas statybos projektas.

Techninio projekto Užsakovas: Pakruojo rajono savivaldybė.

Statinio paskirtis, kategorija ir rūšis: Kiti inžineriniai statiniai (pėsčiųjų takai, vasaros estrada), nesudėtingi statiniai, nauja statyba.

Adresas: Pakruojo r. sav., Žeimelio mstl. Vytauto Didžiojo gatvė 15 A.

3. Esamos būklės analizė

Parkas yra Žeimelio miestelyje, Pakruojo rajone, šalia Vytauto Didžiojo gatvės. Sklypo gretimybės: vakarinėje sklypo pusėje — Žeimelio gimnazija, pietuose ir šiaurinėje pusėse — 2-3 aukštų vienbučiai gyvenamieji namai, rytinėje pusėje — upė ir pavienės medžių grupės.

Artimiausiai esantys vandens telkiniai: Beržtalio upė rytuose.

Projektuojamoje teritorijoje auga lapuočiai medžiai, krūmai bei laukinė veja. Šiuo metu sklype yra esamas takas, kažkada formuotas pačių miesto gyventojų. Šiaurės vakarų pusėje yra esama kelio nuovaža.

Įvertinus esamą projektuojamos vietos būklę, buvo nustatyta tokia situacija: trūksta takų sistemos, poilsio ir vaikų žaidimų zonų, dekoratyvinių augalų ir naujų medžių. Nesukurta apšvietimo sistema. Parko teritorijoje trūksta krūminių augalų, esamų žaliųjų zonų sutvarkymo. Neužtikrintas saugus priėjimas žmonėms su negalia.



1 paveikslas. Rekonstruojamo parko vieta

Dokumento žymuo	Lapas	Lapų	Laida
P21-45-PP-AR	4	16	0



4. Projektiniai sprendiniai

4.1 Bendrieji sprendiniai

Naujai projektuojamoje parko teritorijoje numatomas 1 pagrindinis įėjimas vakarinėje sklypo pusėje ir vienas šalutinis įėjimas (prisijungiantis prie naujai projektuojamos nuovažos (tako paskirtis – užtikrinti koncertų metu reikalingos technikos privežimą nuo nuovažos skirtos automobiliams iki scenos pėsčiųjų taku).

Pietinėje sklypo dalyje projektuojama lauko muzikos instrumentų zona, kurioje numatomi skirtingi muzikos instrumentai įvairaus amžiaus grupėms. Centrinėje sklypo dalyje projektuojama pažintinių augalų zona. Pažintinių augalų zona formuojama betoninių atraminių sienelių, turinčių nuolydį. Šių atraminių sienelių aukštis – nuo 5 iki 30 cm. Rytinėje parko dalyje projektuojama lauko scena su aplink ją išdėstomais lauko suolais.

Nauja pėsčiųjų takų sistema suprojektuota užtikrinant saugų ir greitą lankytojų judėjimą.

Parko teritorijoje sutvarkoma veja, numatomos vietos naujai sodinamiems medžiams ir krūminiams augalams. Parko teritorijoje kertami medžiai, dėl projektiniuose sprendiniuose numatomų kietų dangų, yra tikslinami rangos metu. Išsaugomiems medžiams numatomos medžių šaknų apsaugos.




Sklype projektuojama nauja apšvietimo infrastruktūra — atsižvelgiant į planuojamus ir esamus takus bei infrastruktūrą, numatomos naujos apšvietimo atramos.

5. Mažosios architektūros elementai

Eil Nr.	Elemento pavadinimas	Elemento fotofiksacija	Elemento charakteristika
1.	Lauko suolas su atrama		<ul style="list-style-type: none"> Miltelinu būdu dažyta nerūdijančio plieno konstrukcija ir natūrali mediena; Ilgis – 200 cm; Plotis – 60 cm; Aukštis – 81 cm; Spalva derinama TP apimtyje;

Dokumento žymuo	Lapas	Lapų	Laida
P21-45-PP-AR	5	16	0



2.	Lauko suolas be atramos		<ul style="list-style-type: none"> • Milteliniu būdu dažyta nerūdijančio plieno konstrukcija ir natūrali mediena; • Ilgis – 200 cm; • Plotis – 44 cm; • Aukštis – 45 cm; • Spalva derinama TP apimtyje;
5.	Rūšiavimo šiukšliadėžės su dangčiu		<ul style="list-style-type: none"> • Milteliniu būdu dažytas nerūdijantis plienas; • Matmenys: 74x79x81 cm; • Projektuojamos prie pagrindinių pėsčiųjų judėjimo srautų; • Spalva derinama TP apimtyje;
6.	Bendrų atliekų šiukšliadėžės su dangčiu		<ul style="list-style-type: none"> • Milteliniu būdu dažytas plienas; • Skersmuo: 50 cm; • Aukštis: 95 cm; • Spalva derinama TP apimtyje;

Dokumento žymuo	Lapas	Lapų	Laida
P21-45-PP-AR	6	16	0






7.	Dviračio stovai		<ul style="list-style-type: none"> • Ilgis – 74 cm; • Plotis – 15 cm; • Aukštis – 105,6 cm; • Miltelinu būdu dažyta aliuminio konstrukcija;
----	-----------------	---	---

6. Lauko muzikos instrumentai

Eil. Nr.	Elemento pavadinimas	Elemento fotofiksacija	Elemento charakteristika
1.	Muzikinė instaliacija Nr.1		<ul style="list-style-type: none"> • Rankomis valdomas nerūdijančio plieno būgnelis; • Skersmuo – 49 cm; • Aukštis – 98 cm; • Dizainas pritaikytas neįgaliesiems; • Tinkantis įvairaus amžiaus žmonėms;

Dokumento žymuo	Lapas	Lapų	Laida
P21-45-PP-AR	7	16	0



<p>2.</p>	<p>Muzikinė instaliacija Nr.2</p>		<ul style="list-style-type: none"> • Rankomis valdomos nerūdijančio plieno dūdelės; • Ilgis – 91,5 cm; • Plotis – 25 cm; • Aukštis – 90,5 cm; • Dizainas pritaikytas neįgaliesiems; • Tinkantis įvairaus amžiaus žmonėms;
<p>3.</p>	<p>Muzikinė instaliacija Nr.3</p>		<ul style="list-style-type: none"> • Rankomis valdomi nerūdijančio plieno varpai; • Aukštis – nuo 1,78 m iki 2,49 m; • Vaikams nuo 4 metų ir vyresniems; • Dizainas pritaikytas neįgaliesiems;
<p>4.</p>	<p>Muzikinė instaliacija Nr.4</p>		<ul style="list-style-type: none"> • Rankomis valdomas nerūdijančio plieno būgnas; • Ilgis – 28 cm; • Plotis – 36 cm; • Aukštis – 41 cm; • Tinkantis įvairaus amžiaus žmonėms;

<p>Dokumento žymuo</p>	<p>Lapas</p>	<p>Lapų</p>	<p>Laida</p>
<p>P21-45-PP-AR</p>	<p>8</p>	<p>16</p>	<p>0</p>



<p>5.</p>	<p>Muzikinė instaliacija Nr. 5</p>		<ul style="list-style-type: none"> • Plotis: 200 mm; • Aukštis: 1700 mm; • Ilgis: 710 mm; • Montuojamas įgręžiamais varžtais prie kieto paviršiaus arba betonuojamas su pamatu; • Pritaikytas įvairaus amžiaus naudotojams; • Garsas išgaunamas rankomis valdomais muštukais;
-----------	--	--	---

7. Lauko scenos sprendiniai

Projektuojama lauko scena yra rytinėje sklypo pusėje, prie pažintinių augalų zonų ir žiūrovų sėdėjimo vietų.

- Scenos išoriniai matmenys – 11,5x8,42 m.
- Bendras plotas – 76 kv. m.;
- Naudingasis plotas – 72 kv. m.;
- Aukščiausia scenos altitudė nuo žemės paviršiaus – 3,75 m,
- Scenos pagrindo aukštis nuo žemės paviršiaus – 0,36 m;

Pagrindinės lauko scenos zonos – atvira estrados erdvė, orientuojama į žiūrovų sėdėjimo vietas bei uždara užkulisių erdvė. Pateikimas į užkulisius yra numatomas per scenos apdailai priderintas duris. Taip pat numatomas pateikimas į užkulisių erdvę iš rytinės scenos pusės per rakinamas duris, užlipus 3 pakopų gelžbetoniniais laiptais. Užkulisiai numatomi inventorius laikymui.

Scenos tūrinis sprendimas – pasirenkamas vienšlaitis stogas, kurio nuolydis – 5 laipsniai. Tokiu būdu užtikrinamas natūralus vandens surinkimas bei akustikos efektyvumui pritaikytos vidaus erdvės. Garsiakalbio principu veikianti pagrindinė estrados erdvė užtikrina kokybiškai sklendžiantį garsą, o scenos šonuose suformuoti vidaus sienų bei eksterjero dailylentžių užlenkimai nukreipia garsą žiūrovų linkme. Medinė statinio konstrukcija bei vidaus ir išorės apdaila pasižymi geromis akustinėmis savybėmis, t. y. – mažu garso aidėjimu.

Numatoma scenos konstrukcija – medienos karkasas, montuojamas ant išlieto betoninio pamato. Eksterjero apdailai pasirenkamos skirtingais tarpais išdėstomos medinės dailylentės. Langų, projektuojamų užkulisių patalpose vietose dailylentės išdėstomos su tarpais, praleidžiančiais natūralią šviesą į vidaus patalpas.



Dokumento žymuo	Lapas	Lapų	Laida
P21-45-PP-AR	9	16	0



Dokumento žymuo	Lapas	Lapų	Laida
P21-45-PP-AR	10	16	0






8. Žaliosios, pažintinės zonos augalai

Eil Nr.	Elemento pavadinimas	Elemento fotofiksacija	Elemento charakteristika
1.	Gudobelė glotnioji (Crataegus laevigata Pauls Scarlet)		<ul style="list-style-type: none"> • Per 20 - 50 metų užauga 4-8 m aukščio ir pločio, tačiau genama gali būti palaikoma ir mažesnė; • Gerai auga daugumoje dirvų, saulėtoje vietoje; • Medinga, žiedadulkių šaltinis, žiedai kvapnūs, žiedadulkių spalva - geltonai ruda; • Mezga vertingus vaisius;
2.	Paprastoji pušis (Pinus sylvestris)		<ul style="list-style-type: none"> • Užauga 25 – 40 m, o kamieno skersmuo siekia iki 1,7 m; • Visžalio medžio laja kūgiška, vėliau ritiniška; • Pakenčia įvairias klimatinės sąlygas, nereikli dirvožemiui, tačiau reikli šviesai, negali augti paunksmėje; • Pušų išskiriamos




Dokumento žymuo	Lapas	Lapų	Laida
P21-45-PP-AR	11	16	0



3.	Baltoji sedula <i>Elegantissima</i> (<i>Cornus alba</i>)		<ul style="list-style-type: none"> • Vidutinio aukščio greitai augantis krūmas, pasiekiantis apie 3 m aukštį ir panašų plotį; • Žydi V-VI mėn. baltais žiedais, susitelkusiais tankiuose skėtiškuose 4-5 cm skersmens žiedynuose; • Nereikli dirvožemiui, bet geriausiai auga vidutiniško derlingumo ir drėgnumo dirvoje;
4.	Purpurinis karklas		<ul style="list-style-type: none"> • Dirvožemiui nereiklus augalas, geriausiai prisitaikantis saulėtoje arba pusiau paunksmės vietoje, tinka vidutiniško drėgnumo dirvožemis; • Šalčiui atsparus augalas; • Rutuliška, pusiau rutuliška laja; • Užauga iki 1-3 m aukščio;
5.	Kanados kolumbinas (<i>Aquilegia canadensis</i>)		<ul style="list-style-type: none"> • Auga gausiai, vertikaliai, iki 24-36 colių aukščio (60-90 cm) ir 12-18 cm pločio (45 cm); • Daugiametis augalas; • Geriausiai auga vidutinio drėgnumo dirvoje, šešėlyje; • Pritraukia vabzdžius apdulkintojus;




Dokumento žymuo	Lapas	Lapų	Laida
P21-45-PP-AR	12	16	0



6.	Pupurinė lobelija (<i>Lobelia cardinalis</i>)		<ul style="list-style-type: none"> • Užauga nuo 61 iki 80 cm aukščio; • Geriausiai auga drėgnoje ar vidutiniškai drėgnoje dirvoje, saulėtoje vietoje; • Žydi antrą vasaros pusę ir rudenį;
7.	Virgininis bugienis (<i>Ilex verticillata</i>)		<ul style="list-style-type: none"> • Užauga: iki 10-25 m aukščio; • Geriausia auga vidutinio drėgnumo dirvoje, daliniame šešėlyje; • Žiemą augina uogas, kurios yra nevalgomos;
8.	Miltinė meškauogė (<i>Arctostaphylos uva-ursi</i>)		<ul style="list-style-type: none"> • Augalas prigludęs prie žemės, užauga iki 60 cm aukščio; • Žydi gegužės – birželio mėnesiais, uogos nevalgomos, tačiau nenuodingos, jomis gydamos inkstų ligos; • Auga sausesnėje dirvoje, sutvirtina smėlingą paviršių;




Dokumento žymuo	Lapas	Lapų	Laida
P21-45-PP-AR	13	16	0



9.	Purpurinė pievų rūta (Thalictrum dasycarpum)		<ul style="list-style-type: none"> • Užauga nuo 40 iki 200 cm; • Geriausiai auga drėgnoje dirvoje, saulėtoje arba dalinio šešėlio vietoje;
10.	Liono kiautų gėlė (Chelone lyonii)		<ul style="list-style-type: none"> • Geriausiai auga drėgnoje dirvoje, saulėtoje arba dalinio šešėlio vietoje; • Pritraukia vabzdžius apdulkintojus; • Užauga 60-90 cm aukščio, 45-75 cm pločio;
11.	Kanadinis rododendras (Rhododendron canadense)		<ul style="list-style-type: none"> • Užauga nuo 0,5-1,2 m aukščio; • Geriausiai auga vidutiniškai drėgnoje dirvoje, daliniame šešėlyje;



Dokumento žymuo	Lapas	Lapų	Laida
P21-45-PP-AR	14	16	0



12.	Šermukšninė putplaukė (<i>Tiarella cordifolia</i>)		<ul style="list-style-type: none"> • Užauga iki 30 cm aukščio, 30-60 cm pločio; • Geriausiai auga vidutiniškai drėgnoje ir drėgnoje dirvoje, daliniame arba pilname šešėlyje;
13.	Dėmėtasis snaputis (<i>Geranium maculatum</i>)		<ul style="list-style-type: none"> • Užauga nuo 40-60 cm aukščio; • Geriausiai auga sausesnėje dirvoje, daliniame šešėlyje;
14.	Didysis vokarnis (<i>Fothergilla major</i>)		<ul style="list-style-type: none"> • Užauga iki 1,5-2 m aukščio • Žydi nuo pavasario iki rudens; • Geriausiai auga rūgščioje dirvoje, drėgnoje dirvoje, daliniame šešėlyje;

Dokumento žymuo	Lapas	Lapų	Laida
P21-45-PP-AR	15	16	0



15.	Paprastoji jonažolė (Hypericum perforatum)		<ul style="list-style-type: none"> • Daugiametis žolinis augalas, žydintis visą pavasarį; • Veikia prieš uždegimus; • Užauga 30-80 cm aukščio; • Geriausiai auga drėgname dirvožemyje;
16.	Santolina kiparisinė (santolina chamaecyparissus)		<ul style="list-style-type: none"> • Užauga 30-40 cm aukščio, 60-70 cm pločio; • Žydi birželio mėnesį geltonais žiedais; • Geriausiai auga saulėtoje vietoje, sausoje, laidžioje dirvoje;



Dokumento žymuo	Lapas	Lapų	Laida
P21-45-PP-AR	16	16	0



PRITARIU:

Pakruojo rajono savivaldybės administracijos
Strateginės plėtros ir statybos skyriaus
architektūros poskyrio vedėjas

PROJEKTINIŲ PASIŪLYMŲ UŽDUOTIS

20 22 m.

07 MĖN.

18 d. Nr.

1.	INFORMACIJA APIE SUMANYTĄ PROJEKTUOTI STATINĮ:																																		
	<table border="1"><tr><td>Pavadinimas (nurodomas techninio projekto pavadinimas)</td><td>Pakruojo r. sav., Žemelio mstl. (prie Vytauto Didžiojo gatvės) parko sutvarkymo supaprastintas statybos projektas</td></tr><tr><td>Užsakovas(Statytojas)</td><td>Pakruojo rajono savivaldybės administracija</td></tr><tr><td>Projektinių pasiūlymų rengėjas</td><td>MB „Susisiekimo komunikacijų sprendimai“</td></tr><tr><td>Statybos rūšis</td><td>Statinio nauja statyba</td></tr><tr><td>Statinio kategorija</td><td>Nesudėtingi statiniai</td></tr><tr><td>Statinio pagrindinė naudojimo paskirtis</td><td>Kiti inžineriniai statiniai</td></tr><tr><td>Gatvės kategorija</td><td>-</td></tr><tr><td>Žemės sklypo rodikliai:</td><td><table border="1"><tr><td>Adresas</td><td>Pakruojo r. sav., Žemelis, Vytauto Didžiojo g. 15 A</td></tr><tr><td>Unikalus Nr.</td><td>4400-5749-0554</td></tr><tr><td>Kadastrinis Nr.</td><td>6523/0004:179</td></tr><tr><td>Pagrindinė tikslinė naudojimo paskirtis</td><td>Kita</td></tr><tr><td>Žemės sklypo naudojimo būdas</td><td>Bendrojo naudojimo (miestų, miestelių ir kaimų ar savivaldybių bendrojo naudojimo)</td></tr><tr><td>Žemės sklypo plotas</td><td>0,7016 ha</td></tr></table></td></tr><tr><td>Esamo (projektuojamo) statinio rodikliai:</td><td><table border="1"><tr><td>Unikalus Nr.</td><td></td></tr><tr><td>Pagrindinė tikslinė naudojimo paskirtis</td><td>Statinys nesuformuotas, neįregistruotas.</td></tr></table></td></tr></table>	Pavadinimas (nurodomas techninio projekto pavadinimas)	Pakruojo r. sav., Žemelio mstl. (prie Vytauto Didžiojo gatvės) parko sutvarkymo supaprastintas statybos projektas	Užsakovas(Statytojas)	Pakruojo rajono savivaldybės administracija	Projektinių pasiūlymų rengėjas	MB „Susisiekimo komunikacijų sprendimai“	Statybos rūšis	Statinio nauja statyba	Statinio kategorija	Nesudėtingi statiniai	Statinio pagrindinė naudojimo paskirtis	Kiti inžineriniai statiniai	Gatvės kategorija	-	Žemės sklypo rodikliai:	<table border="1"><tr><td>Adresas</td><td>Pakruojo r. sav., Žemelis, Vytauto Didžiojo g. 15 A</td></tr><tr><td>Unikalus Nr.</td><td>4400-5749-0554</td></tr><tr><td>Kadastrinis Nr.</td><td>6523/0004:179</td></tr><tr><td>Pagrindinė tikslinė naudojimo paskirtis</td><td>Kita</td></tr><tr><td>Žemės sklypo naudojimo būdas</td><td>Bendrojo naudojimo (miestų, miestelių ir kaimų ar savivaldybių bendrojo naudojimo)</td></tr><tr><td>Žemės sklypo plotas</td><td>0,7016 ha</td></tr></table>	Adresas	Pakruojo r. sav., Žemelis, Vytauto Didžiojo g. 15 A	Unikalus Nr.	4400-5749-0554	Kadastrinis Nr.	6523/0004:179	Pagrindinė tikslinė naudojimo paskirtis	Kita	Žemės sklypo naudojimo būdas	Bendrojo naudojimo (miestų, miestelių ir kaimų ar savivaldybių bendrojo naudojimo)	Žemės sklypo plotas	0,7016 ha	Esamo (projektuojamo) statinio rodikliai:	<table border="1"><tr><td>Unikalus Nr.</td><td></td></tr><tr><td>Pagrindinė tikslinė naudojimo paskirtis</td><td>Statinys nesuformuotas, neįregistruotas.</td></tr></table>	Unikalus Nr.		Pagrindinė tikslinė naudojimo paskirtis	Statinys nesuformuotas, neįregistruotas.
Pavadinimas (nurodomas techninio projekto pavadinimas)	Pakruojo r. sav., Žemelio mstl. (prie Vytauto Didžiojo gatvės) parko sutvarkymo supaprastintas statybos projektas																																		
Užsakovas(Statytojas)	Pakruojo rajono savivaldybės administracija																																		
Projektinių pasiūlymų rengėjas	MB „Susisiekimo komunikacijų sprendimai“																																		
Statybos rūšis	Statinio nauja statyba																																		
Statinio kategorija	Nesudėtingi statiniai																																		
Statinio pagrindinė naudojimo paskirtis	Kiti inžineriniai statiniai																																		
Gatvės kategorija	-																																		
Žemės sklypo rodikliai:	<table border="1"><tr><td>Adresas</td><td>Pakruojo r. sav., Žemelis, Vytauto Didžiojo g. 15 A</td></tr><tr><td>Unikalus Nr.</td><td>4400-5749-0554</td></tr><tr><td>Kadastrinis Nr.</td><td>6523/0004:179</td></tr><tr><td>Pagrindinė tikslinė naudojimo paskirtis</td><td>Kita</td></tr><tr><td>Žemės sklypo naudojimo būdas</td><td>Bendrojo naudojimo (miestų, miestelių ir kaimų ar savivaldybių bendrojo naudojimo)</td></tr><tr><td>Žemės sklypo plotas</td><td>0,7016 ha</td></tr></table>	Adresas	Pakruojo r. sav., Žemelis, Vytauto Didžiojo g. 15 A	Unikalus Nr.	4400-5749-0554	Kadastrinis Nr.	6523/0004:179	Pagrindinė tikslinė naudojimo paskirtis	Kita	Žemės sklypo naudojimo būdas	Bendrojo naudojimo (miestų, miestelių ir kaimų ar savivaldybių bendrojo naudojimo)	Žemės sklypo plotas	0,7016 ha																						
Adresas	Pakruojo r. sav., Žemelis, Vytauto Didžiojo g. 15 A																																		
Unikalus Nr.	4400-5749-0554																																		
Kadastrinis Nr.	6523/0004:179																																		
Pagrindinė tikslinė naudojimo paskirtis	Kita																																		
Žemės sklypo naudojimo būdas	Bendrojo naudojimo (miestų, miestelių ir kaimų ar savivaldybių bendrojo naudojimo)																																		
Žemės sklypo plotas	0,7016 ha																																		
Esamo (projektuojamo) statinio rodikliai:	<table border="1"><tr><td>Unikalus Nr.</td><td></td></tr><tr><td>Pagrindinė tikslinė naudojimo paskirtis</td><td>Statinys nesuformuotas, neįregistruotas.</td></tr></table>	Unikalus Nr.		Pagrindinė tikslinė naudojimo paskirtis	Statinys nesuformuotas, neįregistruotas.																														
Unikalus Nr.																																			
Pagrindinė tikslinė naudojimo paskirtis	Statinys nesuformuotas, neįregistruotas.																																		
2.	PROJEKTINIŲ PASIŪLYMŲ PASKIRTIS: (rekomendacinė)																																		
	informuoti visuomenę apie visuomenei svarbaus statinio numatomą projektavimą; išreikšti Statytojo (užsakovo) sumanyto projektuoti statinio architektūros ir kitu pagrindinių sprendinių idėją; specialioms reikalavimams nustatyti ir prisijungimo sąlygoms gauti.																																		
3.	PROJEKTINIŲ PASIŪLYMŲ SUDĖTIS (pagal STR1.04.04:2017 „Statinio projektavimas, projekto ekspertizė“ 13 priedo II skyrių):																																		
	3.1. Aiškinamasis raštas; 3.2. Grafinė dalis; 3.3. Situacijos schema; 3.4. Dangų ir eismo organizavimo planas; 3.5. Skersinis profilis; 3.6. Išilginis profilis.																																		
4.	STATYTOJO (UŽSAKOVO) PATEIKIAMAI DOKUMENTAI: (rekomendaciniai)																																		
	VĮ Registrų centro išrašas, sklypo planas.																																		
5.	PROJEKTINIŲ PASIŪLYMŲ VAIZDINĖ INFORMACIJA: (rekomendacinė)																																		
	Pateikiama																																		
6.	KITI DUOMENYS:																																		
	<table border="1"><tr><td>Projektinių pasiūlymų parengimo terminai</td><td>30 k. d.</td></tr><tr><td>Statytojui pateikiamų projektinių pasiūlymų kopijų kiekis</td><td>1</td></tr><tr><td>Statytojui pateikiama kompiuterinė laikmena (FLASH atmintinė, micro SD kortelė) su įrašytais projektiniais pasiūlymais</td><td>1</td></tr><tr><td>Kita</td><td></td></tr></table>	Projektinių pasiūlymų parengimo terminai	30 k. d.	Statytojui pateikiamų projektinių pasiūlymų kopijų kiekis	1	Statytojui pateikiama kompiuterinė laikmena (FLASH atmintinė, micro SD kortelė) su įrašytais projektiniais pasiūlymais	1	Kita																											
Projektinių pasiūlymų parengimo terminai	30 k. d.																																		
Statytojui pateikiamų projektinių pasiūlymų kopijų kiekis	1																																		
Statytojui pateikiama kompiuterinė laikmena (FLASH atmintinė, micro SD kortelė) su įrašytais projektiniais pasiūlymais	1																																		
Kita																																			

Statytojas (užsakovas):

Vykdytojas (projektuotojas): Mindaugas Gaigalas

Pakruojo rajono savivaldybės administracija
(specialiuosius reikalavimus išduodančio subjekto pavadinimas)

SPECIALIEJI REIKALAVIMAI

_____ m. _____ d. Nr. _____

Pakruojo rajono sav.
(specialiųjų architektūros reikalavimų nustatymo vieta (miestas / rajonas))

Duomenys apie statytoją

Juridinio asmens pavadinimas, kodas, buveinės adresas

PAKRUOJO RAJONO SAVIVALDYBĖ, 111102598, Pakruojis, Kęstučio g. 4

Duomenys apie statinio projektą

Pavadinimas Pakruojo r. sav., Žeimelio mstl. (prie Vytauto Didžiojo gatvės) parko sutvarkymo supaprastintas statybos projektas

PRIDEDAMA:

Specialieji architektūros reikalavimai SARD-64-210526-00001, 2021-05-26
(Nr., data)

Specialieji saugomos teritorijos tvarkymo
ir apsaugos reikalavimai Nėra

(Nr., data)

Specialieji paveldosaugos reikalavimai SPRD-00-210521-00111, 2021-05-21
(Nr., data)

Specialiuosius reikalavimus išdavė

(išdavusio asmens pareigos)

(parašas, data)

(vardas, pavardė)

Elektroninio dokumento nuorašas

Pakruojo rajono savivaldybės administracijos
Strateginės plėtros ir statybos skyriaus
Architektūros poskyrio vedėjas



Elektroninio dokumento metaduomenys

Pagrindinio dokumento metaduomenys

Dokumento metaduomenys

Dokumento pavadinimas: Specialieji reikalavimai

Dokumento rūšis: Specialieji reikalavimai

Turinio rinkmena

Rinkmenos pavadinimas: pagrindinis_dokumentas.pdf

Rinkmenos tipas: application/pdf

Priedai

Pridedami dokumentai

Pridedamo dokumento rinkmenos pavadinimas: LN-D210526140841656.adoc

Pridedamo dokumento rinkmenos tipas: application/vnd.lt.archyvai.adoc-2008

Pridedamo dokumento rinkmenos pavadinimas: LN-D210521094758476.adoc

Pridedamo dokumento rinkmenos tipas: application/vnd.lt.archyvai.adoc-2008

Pasirašomieji metaduomenys

Sukūrimo data: Nėra

Autoriai

Fizinis asmuo: Ne

Juridinio asmens kodas: 288733050

Pavadinimas: Pakruojo rajono savivaldybės administracija

Adresas: Pakruojo r. sav. Pakruojo m. Kęstučio g. 4

Ribojimai

Nėra

Registravimo metaduomenys

Registravimo data: 2021-05-26

Dokumento registracijos Nr.: SRD-64-210526-00001

Dokumentą užregistravęs darbuotojas: [redacted] Vyresnioji specialistė [redacted] Pakruojo rajono savivaldybės administracija

Dokumentą užregistravusios įmonės (įstaigos) kodas: 288733050

Gauto dokumento metaduomenys

Nėra

Parašai

El. parašo identifikacinis numeris: META-INF/signatures/signatures0.xml#SignatureElem_0

Pasirašymo data: 2021-05-26

El. parašo paskirtis: pasirašymas

Pasirašęs asmuo: [redacted]: Vyr. architektas [redacted] Pakruojo rajono savivaldybės administracija

El. parašo identifikacinis numeris: META-INF/signatures/signatures1.xml#SignatureElem_0

Pasirašymo data: 2021-05-26

El. parašo paskirtis: registravimas

Pasirašęs asmuo: [redacted] resnioji specialistė Rasa Lažinskienė; Pakruojo rajono savivaldybės administracija

Nepasirašomieji metaduomenys

Nėra

Pakruojo rajono savivaldybės administracija
(išduodančio subjekto pavadinimas)

SPECIALIEJI ARCHITEKTŪROS REIKALAVIMAI

_____ m. _____ d. Nr. _____

Pakruojo rajono sav.
(specialiųjų architektūros reikalavimų nustatymo vieta (miestas / rajonas))

Duomenys apie statytoją

Juridinio asmens pavadinimas, kodas, buveinės adresas

PAKRUOJO RAJONO SAVIVALDYBĖ, 111102598, Pakruojis, Kęstučio g. 4

Ryšio duomenys

El. paštas gintaras.makauskas@pakruojis.lt tel. (8421)69085 mob. tel. 868264020 faks. Nėra

Duomenys apie statinio projektą

Pavadinimas Pakruojo r. sav., Žeimelio mstl. (prie Vytauto Didžiojo gatvės) parko sutvarkymo supaprastintas statybos projektas

Duomenys apie statinį:

Statybos rūšis Naujo statinio statyba

Atnaujinamas (modernizuojamas) Ne

Paskirtis Kiti inžineriniai statiniai Būsima paskirtis Nėra

Kategorija Nesudėtingas Būsima kategorija Nėra

Žemės sklypo (-ų) kad. Nr. Nėra

Unikalus Nr. Nėra

Adresas (-ai)(*jei suteiktas*) Pakruojo rajono sav., Žeimelio sen., Žeimelis, Vytauto Didžiojo g.

Saugoma teritorija Ne

Kultūros paveldo objekto teritorija Ne

Kultūros paveldo vietovė Taip, Žeimelis(17128)

Kultūros paveldo statinys Ne

Kultūros paveldo objekto apsaugos zona Ne

Kultūros paveldo vietovės apsaugos zona Ne

Kitų statinių apsaugos zona (-os) Ne

Kitos teritorijos, kuriose taikomi teisės aktuose nustatyti norminiai atstumai iki kitų statinių ir (ar) objektų arba kitokie teisės aktuose nustatyti statinių statybos ribojimai dėl kitų (esamų) statinių Ne

STATINIUI NUSTATYTI SPECIALIEJI ARCHITEKTŪROS REIKALAVIMAI

1. Žemės sklypo tvarkymas (apželdinimo, aptvėrimo, reljefo formavimo principai, žaidimų ir kitos aikštelės, automobilių stovėjimo vietos ir kita) Sklypas tvarkomas ir sklypo sprendiniai rengiami vadovaujantis STR 1.04.04:2017 „Statinio projektavimas. Statinio ekspertizė“ nuostatomis.

2. Statinių statybos linijos nustatymas gatvių (kelių) raudonųjų linijų atžvilgiu Inžinerinį statinį (vasaros estradą) projektuoti rytinėje sklypo dalyje.

3. Leistinas statinių (pastatų) aukštis metrais nuo žemės paviršiaus, statinių aukščio absoliutinė altitudė, aukštų skaičius Iki 10 metrų.

4. Leistinas žemės sklypo užstatymo tankis Iki 15 proc.

5. Leistinas žemės sklypo užstatymo intensyvumas ar užstatymo tūrio rodiklis (pramonės ir sandėliavimo objektų ir (ar) inžinerinės infrastruktūros teritorijose) Nėra

6. Užstatymo tipas Bendro naudojimo erdvių, želdynų teritorija.

7. Priklausomųjų želdynų ir želdinių dalys žemės sklype (procentais) Ne mažiau 50 proc.

8. Statinių išdėstymas žemės sklype gretimų sklypų atžvilgiu Inžinerinį statinį (vasaros estradą) projektuoti rytinėje sklypo dalyje.

9. Rekomendacija nepriklausomam ekspertiniam architektūros vertinimui Nėra

10. Architektūros konkursų rengimas reikšmingiems urbanistikos objektams Nėra

11. Visuomenės informavimas apie visuomenei svarbių statinių ir statinių, kuriems Teritorijų planavimo įstatymo nustatytais atvejais nerengiamas detalusis planas, projektavimo pradžia Informuoti visuomenę.

12. Kiti reikalavimai 1. Teritorijai taikomos Pakruojo rajono savivaldybės teritorijos bendrojo plano (registro Nr. T00040704), Žeimelio gyvenvietės išplanavimo projekto (registro Nr. T00040031) ir Žeimelio mstl. vietinės reikšmės urbanistikos paminklo UV59 specialiojo plano (registro Nr. T00039713) nuostatos. 2. Nepažeisti trečiųjų (fizinį ir juridinių) asmenų interesų. 3. Parengtas projektas privalo atitikti Teritorijų planavimo ir kitų su teritorijų planavimu susijusių teisės aktų, Statybos įstatymo, statybos techninių reglamentų ir kitų teisės aktų, reglamentuojančių statybos procesą, reikalavimus.

13. Pagal Lietuvos Respublikos statybos įstatymo 24 straipsnio nuostatas specialieji architektūros reikalavimai galioja 5 metus nuo jų išdavimo dienos, jeigu negautas statybą leidžiantis dokumentas. Gavus statybą leidžiantį dokumentą, specialieji architektūros reikalavimai galioja iki statybos procedūrų užbaigimo dienos.

14. Jeigu konkretūs specialieji architektūros reikalavimai nenumatomi, tai įrašoma atitinkamuose 2 priede nurodytos formos punktuose.

15. 3–9 punktuose išvardinti reikalavimai nustatomi, kai Teritorijų planavimo įstatymo 20 straipsnio nustatytais atvejais neparengti detalieji planai.

Specialiuosius architektūros reikalavimus išdavė

(išdavusio asmens pareigos)

(parašas, data)

(vardas, pavardė)

Elektroninio dokumento nuorašas:
Pakruojo rajono savivaldybės administracijos
Strateginės plėtros ir statybos skyriaus
Architektūros poskyrio vedėjas



Elektroninio dokumento metaduomenys

Pagrindinio dokumento metaduomenys

Dokumento metaduomenys

Dokumento pavadinimas: Specialieji architektūros reikalavimai

Dokumento rūšis: Tikrinimo rezultatas

Turinio rinkmena

Rinkmenos pavadinimas: pagrindinis_dokumentas.pdf

Rinkmenos tipas: application/pdf

Priedai

Pridedami dokumentai

Pasirašomieji metaduomenys

Sukūrimo data: Nėra

Autoriai

Fizinis asmuo: Ne

Juridinio asmens kodas: 288733050

Pavadinimas: Pakruojo rajono savivaldybės administracija

Adresas: Pakruojo r. sav. Pakruojo m. Kęstučio g. 4

Ribojimai

Nėra

Registravimo metaduomenys

Registravimo data: 2021-05-26

Dokumento registracijos Nr.: SARD-64-210526-00001

Dokumenta užregistravęs darbuotojas: [redacted] Vyresnioji specialistė [redacted] Pakruojo rajono savivaldybės administracija

Dokumenta užregistravusios įmonės (įstaigos) kodas: 288733050

Gauto dokumento metaduomenys

Nėra

Parašai

El. parašo identifikacinis numeris: META-INF/signatures/signatures0.xml#SignatureElem_0

Pasirašymo data: 2021-05-26

El. parašo paskirtis: pasirašymas

Pasirašęs asmuo: [redacted] Vyresnioji specialistė [redacted] Pakruojo rajono savivaldybės administracija

El. parašo identifikacinis numeris: META-INF/signatures/signatures1.xml#SignatureElem_0

Pasirašymo data: 2021-05-26

El. parašo paskirtis: tvirtinimas

Pasirašęs asmuo: [redacted] Vyr. architektas [redacted] Pakruojo rajono savivaldybės administracija

El. parašo identifikacinis numeris: META-INF/signatures/signatures2.xml#SignatureElem_0

Pasirašymo data: 2021-05-26

El. parašo paskirtis: registravimas

Pasirašęs asmuo: [redacted] Vyresnioji specialistė [redacted] Pakruojo rajono savivaldybės administracija

Nepasirašomieji metaduomenys

Nėra

TVIRTINU _____
(parašas)

(pareigų pavadinimas)

(vardas ir pavardė)
_____ m. _____ d.
(data)

**SPECIALIEJI PAVELDOSAUGOS REIKALAVIMAI
(LAIKINIS APSAUGOS REGLAMENTAS)**

_____ m. _____ d. Nr. _____

Kultūros paveldo departamento prie Kultūros ministerijos Šiaulių teritorinis skyrius
(teritorinio padalinio pavadinimas)

I. BENDRIEJI DUOMENYS

1. Projekto pavadinimas

Pakruojo r. sav., Žeimelio mstl. (prie Vytauto Didžiojo gatvės) parko sutvarkymo supaprastintas statybos projektas

2. Statytojas (užsakovas) ar turintis statytojo teisę asmuo (fizinio asmens vardas, pavardė, adresas, el. pašto adresas, tel.; juridinio asmens pavadinimas, teisinė forma, juridinio asmens kodas, juridinio asmens adresas, el. pašto adresas, tel.)

PAKRUOJO RAJONO SAVIVALDYBĖ, 111102598, Pakruojis, Kęstučio g. 4, 868264020

3. Statybos rūšis (nauja statyba, rekonstrukcija, kapitalinis remontas, paprastas remontas, statinio griovimas)
Naujo statinio statyba

4. Statybos (statinio) vieta (adresas): žemės sklypo (-ų), adresas (-ai), Nekilnojamojo turto registro unikalus (-ūs) Nr. , statinio (-ių) adresas, Nekilnojamojo turto registro unikalus (-ūs) Nr.

Pakruojo rajono sav., Žeimelio sen., Žeimelis, Vytauto Didžiojo g., Nėra, Nėra

5. Informacija, ar tvarkomieji statybos darbai numatomi kultūros paveldo objekte, jo teritorijoje, kultūros paveldo vietovėje ar jų apsaugos zonose (pavadinimas, unikalus kodas Kultūros vertybių registre)
Žeimelis, 17128

II. SPECIALIEJI PAVELDOSAUGOS REIKALAVIMAI

Rengiant Pakruojo r. sav., Žeimelio mstl. (prie Vytauto Didžiojo gatvės) parko sutvarkymo supaprastintą statybos projektą vadovautis Lietuvos Respublikos nekilnojamojo kultūros paveldo apsaugos įstatymu ir kitais kultūros vertybių apsauga, naudojimą ir tvarkymą reglamentuojančių teisės aktų ir dokumentų reikalavimais. Projektuojami statiniai, įrenginiai ar kiti objektai turi, aukščiau, medžiagiškumu, spalvomis bei architektūrine raiška turi būti priderinti prie istorinio kraštovaizdžio, negali nustelbti paveldo objektų, trukdyti juos apžvelgti. Projekte turi būti atsižvelgta į Nekilnojamojo kultūros paveldo apsaugos įstatymo 9 str. 3 d. reikalavimus. Vadovauti ypatingojo ar neypatingojo statinio (išskyrus kultūros paveldo objektus ir kultūros paveldo statinius), esančio kultūros paveldo teritorijoje, jo apsaugos zonoje ar kultūros paveldo vietovėje, projektavimui, tokio statinio projekto vykdymo priežiūrai turi teisę Statybos įstatyme nustatyta tvarka atestuoti ir jame nustatytus reikalavimus atitinkantys architektai ir statybos inžinieriai. Parengtą projektą būtina derinti Kultūros paveldo departamento Šiaulių teritoriniame skyriuje.

PASTABA:

Bet kokie esminiai pataisymai laikinajame apsaugos reglamente negalimi, išskyrus klaidų pataisymą. Klaidos turi būti pataisytos abiejuose laikinojo apsaugos reglamento egzemplioriuose ir patvirtintos juos parengusio ir išdavusio valstybės tarnautojo ir teritorinio padalinio vedėjo parašu, nurodant pataisymo datą.

Norėdamas keisti išduotus specialiuosius reikalavimus, statytojas (užsakovas) ar jo įgaliotas asmuo teikia laisvos formos motyvuotą prašymą dėl patvirtinto laikinojo apsaugos reglamento pripažinimo netekusiu galios ir užpildo 1 priede nurodytos formos prašymą naujiems specialiesiems paveldosaugos reikalavimams išduoti. Nauji specialieji paveldosaugos reikalavimai (laikinis apsaugos reglamentas) išduodami Aprašo nustatyta tvarka.

Laikinąjį apsaugos reglamentą (specialiuosius paveldosaugos reikalavimus) parengė:

Vardas, pavardė	parašas	pareigų pavadinimas
		A.V.

Elektroninio dokumento nuorašas

Pakruojo rajono savivaldybės administracijos
Strateginės plėtros ir statybos skyriaus
Architektūros poskyrio vedėjas



A handwritten signature in blue ink, written over the typed name and partially overlapping the redacted area.

Elektroninio dokumento metaduomenys

Pagrindinio dokumento metaduomenys

Dokumento metaduomenys

Dokumento pavadinimas: Specialieji paveldosaugos reikalavimai
Dokumento rūšis: Tikrinimo rezultatas

Turinio rinkmena

Rinkmenos pavadinimas: pagrindinis_dokumentas.pdf
Rinkmenos tipas: application/pdf

Priedai

Pridedami dokumentai

Pasirašomieji metaduomenys

Sukūrimo data: Nėra

Autoriai

Fizinis asmuo: Ne

Juridinio asmens kodas: 188692688

Pavadinimas: Kultūros paveldo departamento prie Kultūros ministerijos Šiaulių teritorinis skyrius

Adresas: Aušros alėja 15, LT-76299, Šiauliai

Ribojimai

Nėra

Registravimo metaduomenys

Registravimo data: 2021-05-21

Dokumento registracijos Nr.: SPRD-00-210521-00111

Dokumentą užregistravęs darbuotojas: [redacted] Vyriausioji specialistė [redacted] Kultūros paveldo departamento prie Kultūros ministerijos Šiaulių teritorinis skyrius

Dokumentą užregistravusios įmonės (įstaigos) kodas: 188692688

Gauto dokumento metaduomenys

Nėra

Parašai

El. parašo identifikacinis numeris: META-INF/signatures/signatures0.xml#SignatureElem_0

Pasirašymo data: 2021-05-21

El. parašo paskirtis: pasirašymas

Pasirašęs asmuo: [redacted] e: Vyriausioji specialistė [redacted] Kultūros paveldo departamento prie Kultūros ministerijos Šiaulių teritorinis skyrius

El. parašo identifikacinis numeris: META-INF/signatures/signatures1.xml#SignatureElem_0

Pasirašymo data: 2021-05-21

El. parašo paskirtis: tvirtinimas

Pasirašęs asmuo: [redacted] Kultūros paveldo departamento prie Kultūros ministerijos Šiaulių teritorinio skyriaus vedėjas [redacted] Kultūros paveldo departamento prie Kultūros ministerijos Šiaulių teritorinis skyrius

El. parašo identifikacinis numeris: META-INF/signatures/signatures2.xml#SignatureElem_0

Pasirašymo data: 2021-05-21

El. parašo paskirtis: registravimas

Pasirašęs asmuo: [redacted] e: Vyriausioji specialistė [redacted] e: Kultūros paveldo departamento prie Kultūros ministerijos Šiaulių teritorinis skyrius

Lauko muzikos instrumentai Žeimelio parkelyje

1. Komplektas Alto quartet ensemble (būgnai, ksilofonas, varpai)



instrumentų – 2 metrai.

Atstumas tarp

<https://www.percussionplaybaltics.com/produktai/komplektai/> (išsami informacija) ieškoti komplektas Alto quartet ensemble.

Pakruojo rajono savivaldybės
administracijos direktoriaus
2021 m. sausio 27 d.
įsakymo Nr. AV-50
priedas

**PAKRUOJO R. SAV., ŽEIMELIO SEN., ŽEIMELIO MSTL.
(PRIE VYTAUTO DIDŽIOJO G.) FORMUOJAMO ŽEMĖS SKLYPO SCHEMA
M 1:1000**



— teritorija, kurioje rengiamas formavimo ir pertvarkymo projektas, teritorijos plotas apie 0,75 ha

NUORAŠAS TIKRAS

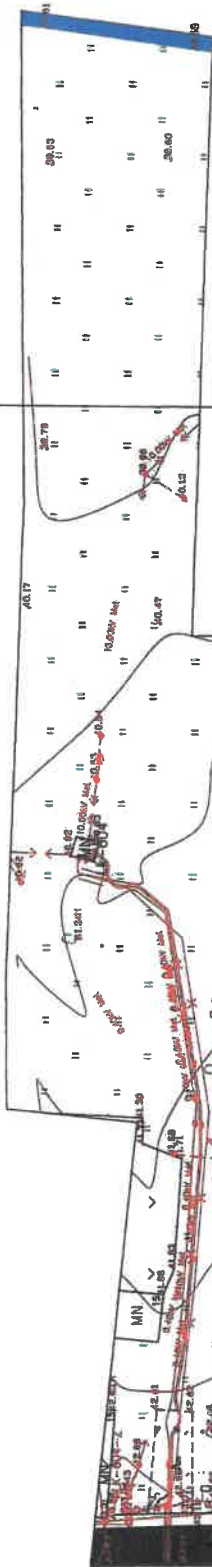
Pakruojo rajono savivaldybės administracijos
Strateginės plėtros ir statybos skyriaus
Architektūros poskyrio vedėjas

[Redacted signature]

59/67 - 0220

60/67 - 0220

00666 3237450



00000 3237400

00666 3237350

05666 3237350

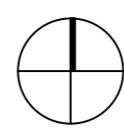
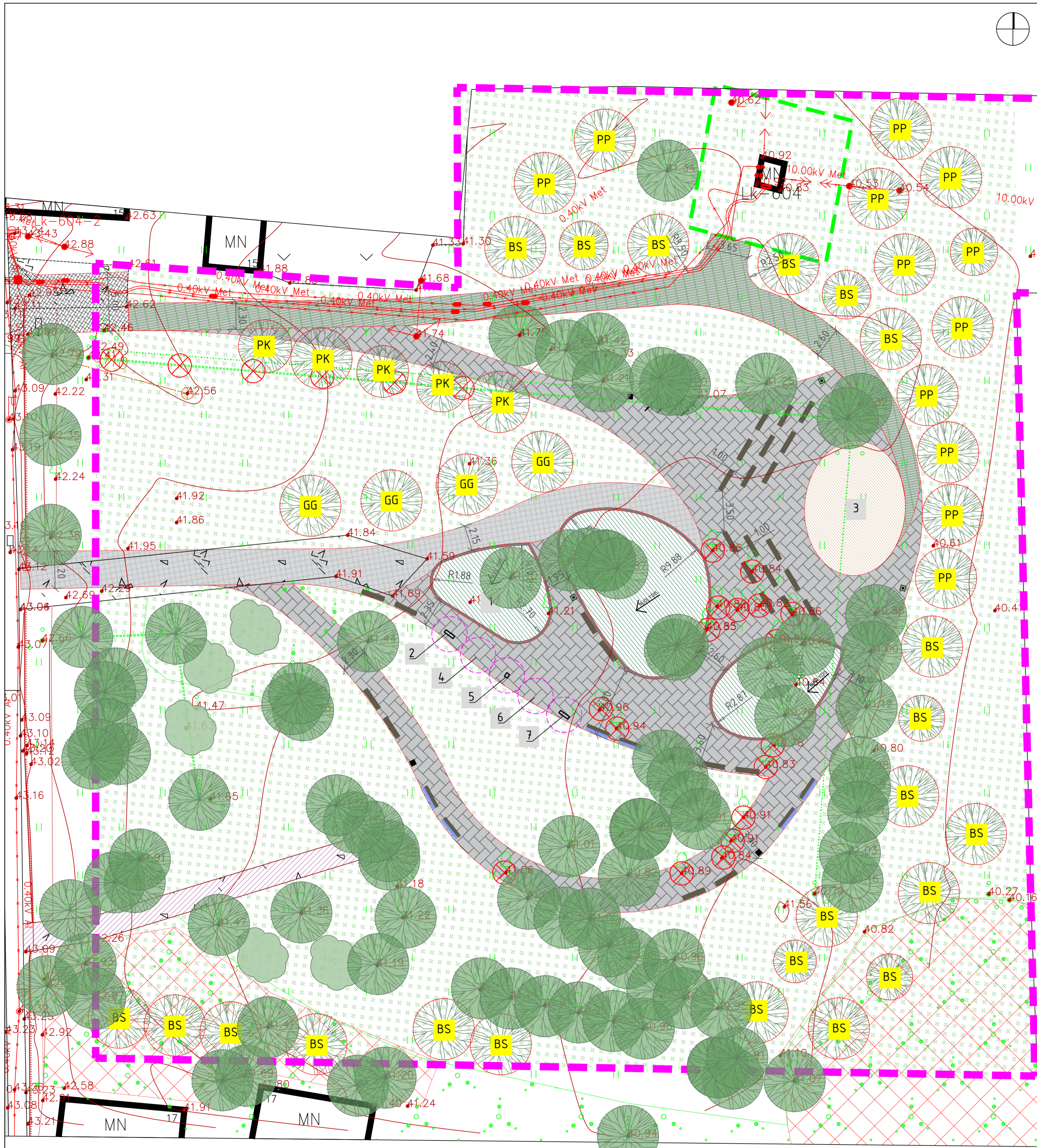
Suteiktas numeris:



Valstybės įmonės
Valstybės žemės fondo
Siaulių žemėtvarkos ir geodezijos skyriaus
Tilto g. 17b, LT-78001 Sauliai, Tel. 8 (1) 82881, el. paštas: vzf@vzf.lt

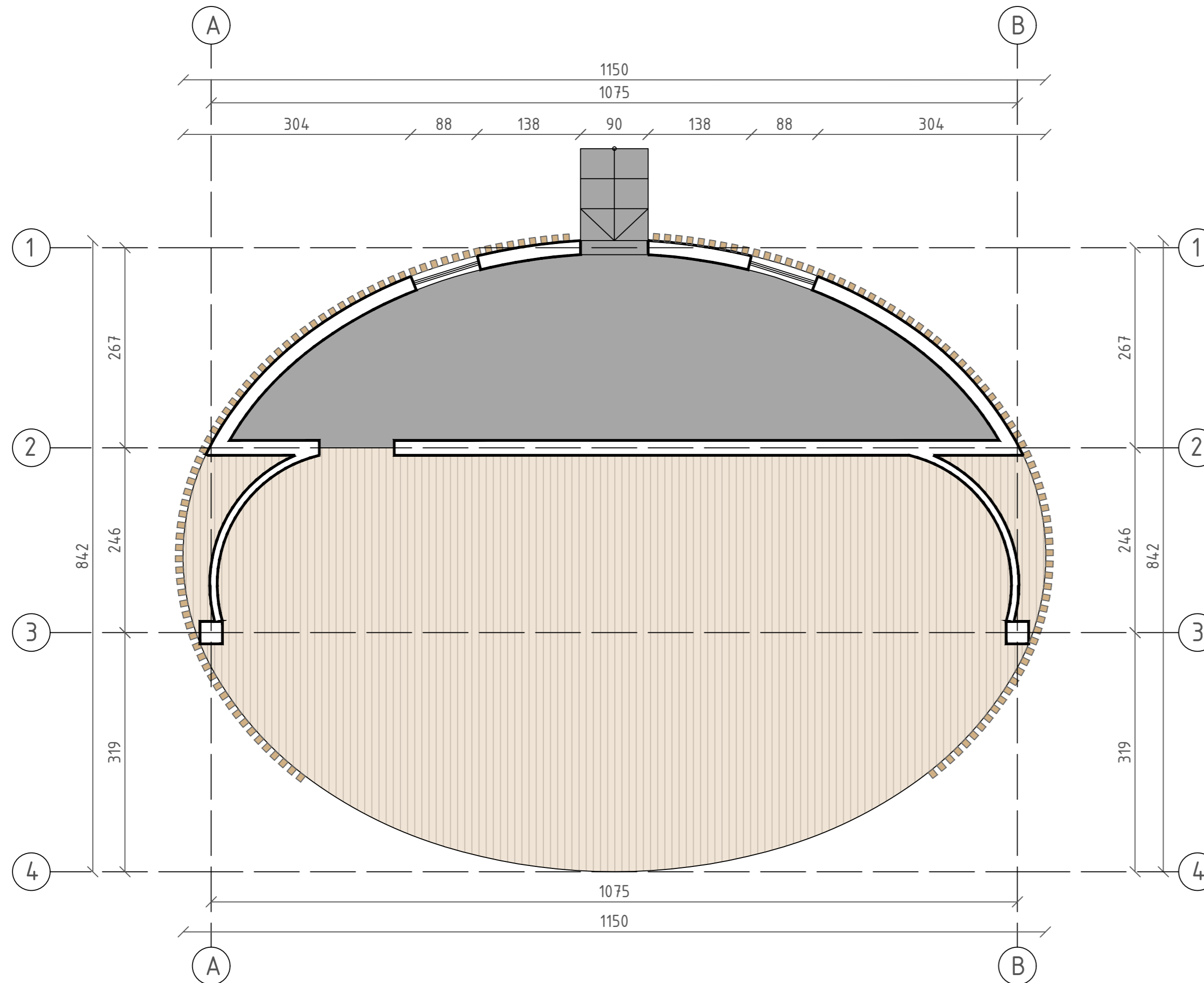
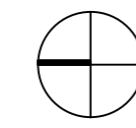
Pareigos	Pareišus	Dėka
St. vadovė	[Redacted]	[Redacted]
Specialistė	Rima Pranevona	[Redacted]
Specialistas	Mantas Apulis	[Redacted]
Objektas	UAB "Plytinio būsto" p. Žemėtv. matl. Fakturoje t.	[Redacted]
Kvalifikacijos paž. Nr.	10KV-1707	

Matavimų data: 2021-05-26



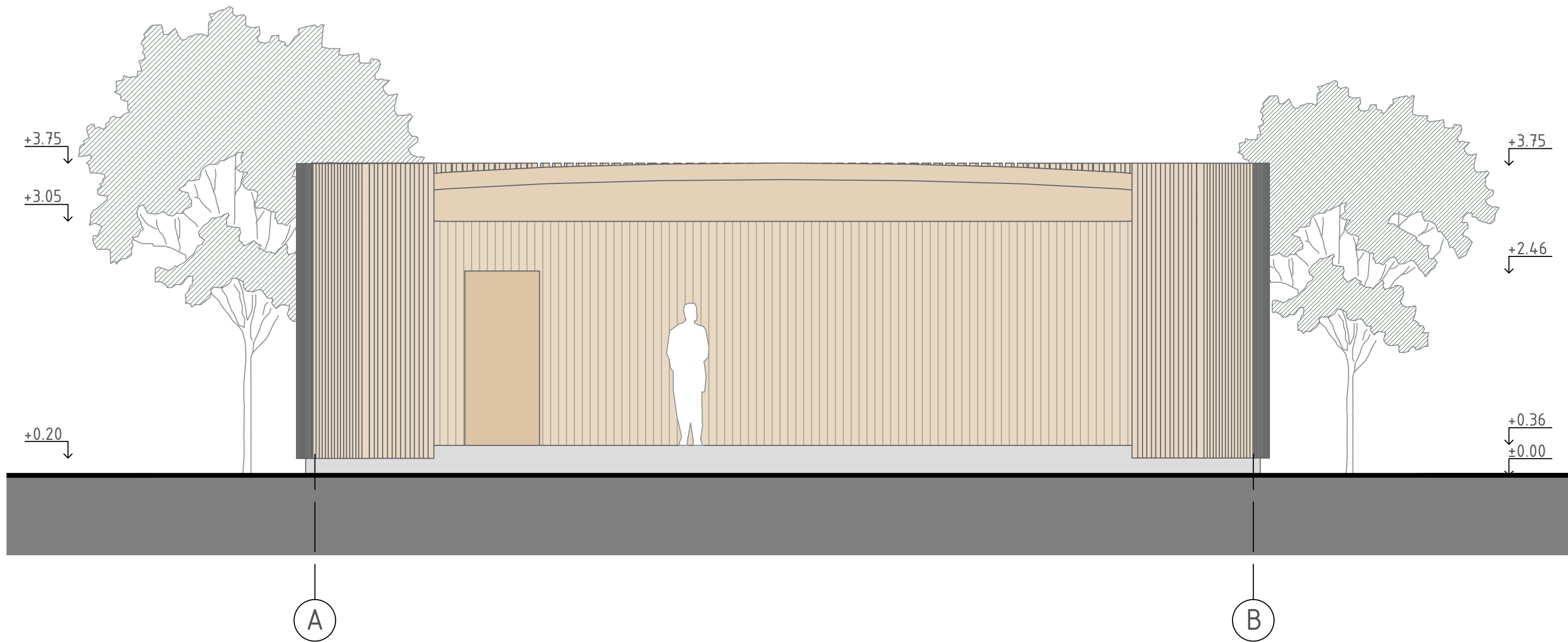
SUTARTINIAI ŽYMĖJIMAI			
	DANGŲ RIBA	1	PAŽINTINĖ AUGALŲ ZONA
	SKLYPO RIBOS	2	MUŠAMASIS LAUKO MUZIKOS INSTRUMENTAS NR. 1
	TRANSFORMATORINĖS APSAUGOS ZONA (5m)	3	LAUKO SCENA (ilgis-11,45 m; plotis-8,20 m.)
	KIETA DANGA NR.1	4	MUŠAMASIS LAUKO MUZIKOS INSTRUMENTAS NR. 2
	KIETA DANGA NR.2	5	MUŠAMASIS LAUKO MUZIKOS INSTRUMENTAS NR. 3
	KIETA DANGA NR.3 (AŽŪRINĖS TRINKELĖS)	6	MUŠAMASIS LAUKO MUZIKOS INSTRUMENTAS NR. 4
	SCENOS ZONA	7	MUŠAMASIS LAUKO MUZIKOS INSTRUMENTAS NR. 5
	ATSODINAMI VEJOS PLOTAI	BS	BALTOJI SEDULA
	MAŽAUGIŲ AUGALŲ ZONA	PK	PURPURINIS KARKLAS
	BETONINĖ ATRAMINĖ SIENELĖ	PP	PAPRASTOJI PUŠIS
	NAIKINAMI KRŪMŲNY PLOTAI	GG	GUDOBELĖ GLOTNIOJII
	ARDOMA ŽYVRO DANGA	—	LAUKO SUOLAS
	BETONINĖ ATRAMINĖ SIENELĖ	—	LAUKO SUOLAS SU ATRAMA
	ESAMI MEDŽIAI		PROJEKTUOJAMO NUOLYDŽIO KRYPTIS
	NAUJAI PROJEKTUOJAMI MEDŽIAI	■	ŠIUKŠLIADĖŽĖ
	ESAMI MAŽAUGIAI AUGALAI - KRŪMAI	■	RŪŠIAVIMO ŠIUKŠLIADĖŽĖ
	KERTAMI MEDŽIAI (TIKSLINAMI RANGOS METU VIETOJE)		DVIRAČIŲ STOVAI

0	2021	Statybos leidimui, konkursui ir statybai		
Laida	Data	Laidos statusas keitimo priežastis (jei taikoma)		
Kval. patv. dok. Nr.		KOMPLEKSAS/PROJEKTO PAVADINIMAS „Pakruojo r. sav., Žemelio mstl. (prie Vytauto Didžiojo gatvės) parko sutvarkymo supaprastintas statybos projektas“		
13931	SPV	M. Gaigalas	Projektiniai pasiūlymai	
23861	SPDV	M. Gaigalas		
	ARCH	S. Gaigalaitė		
			DOKUMENTO PAVADINIMAS	Laida
			Sklypo planas M 1:200	0
LT	STATYTOJAS IR (ARBA) UŽSAKOVAS Pakruojo rajono savivaldybė	DOKUMENTO ŽYMUO P21-45-PP-SP	Lapas	Lapų
			1	1

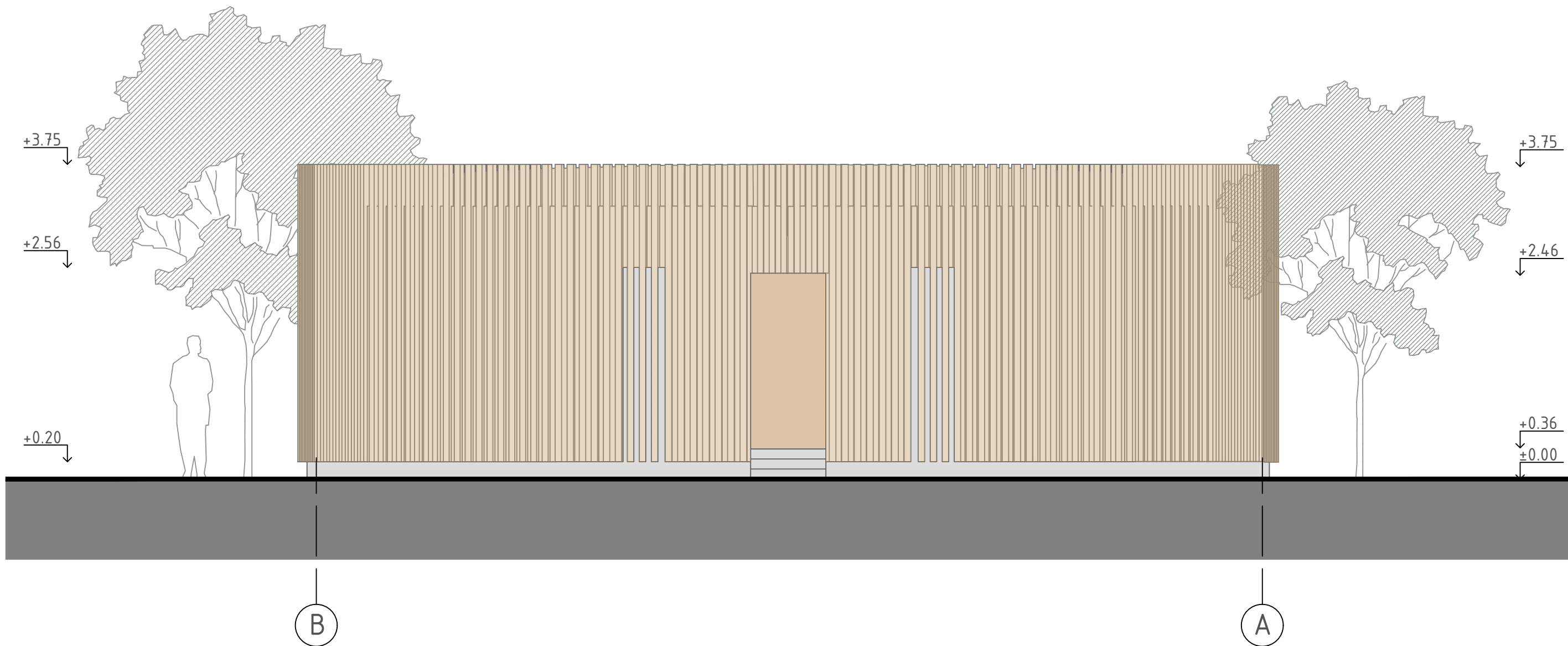


DANGA	PAVADINIMAS
	LIEJAMA BETONO DANGA
	TERASINĖS TERMOMEDIENOS LENTOS

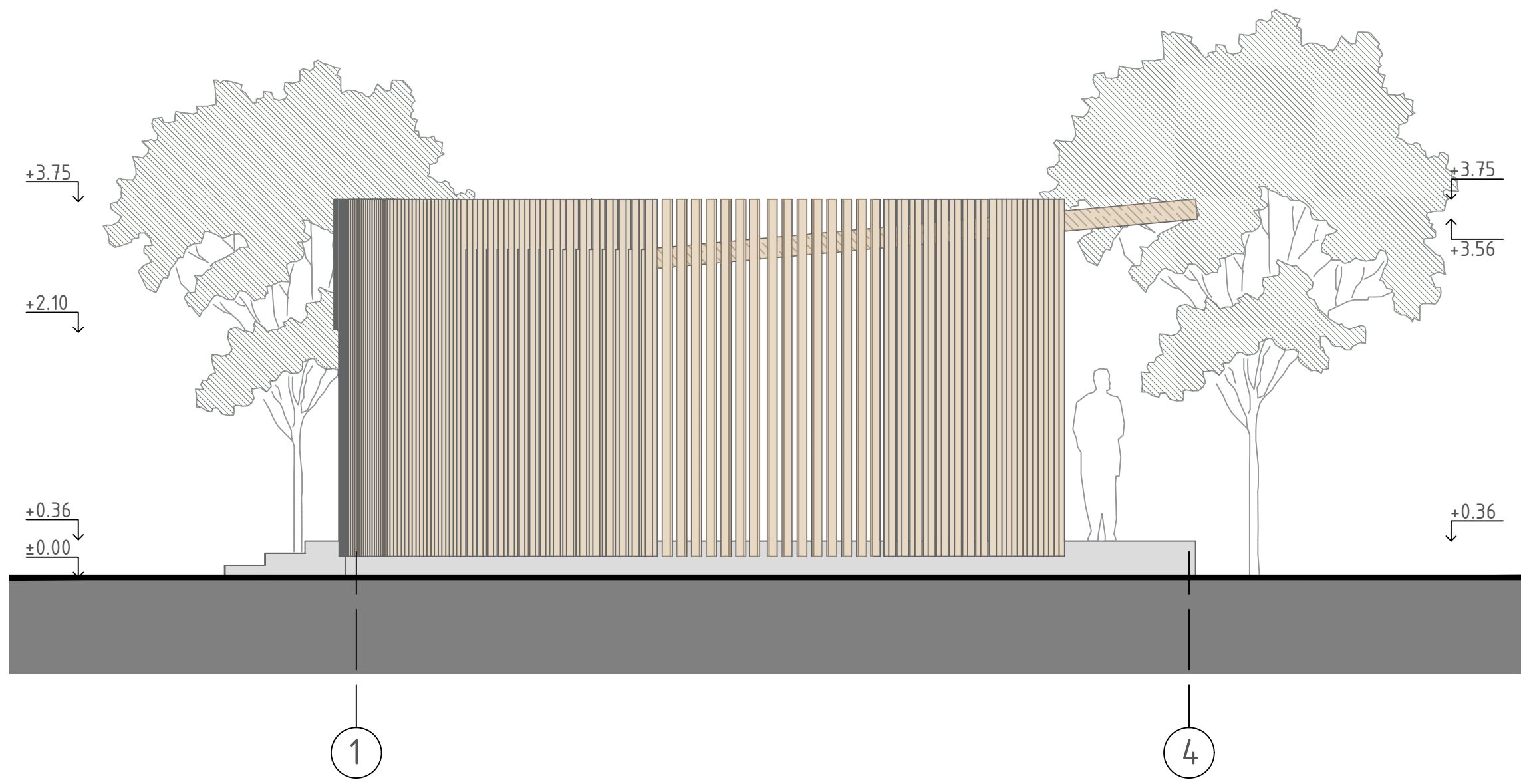
0	2022	Statybos leidimui, konkursui ir statybai		
Laida	Data	Laidos statusas keitimo priežastis (jei taikoma)		
Kval. patv. dok. Nr.		KOMPLEKSAS/PROJEKTO PAVADINIMAS „Pakruojo r. sav., Žeimelio mstl. (prie Vytauto Didžiojo gatvės) parko sutvarkymo supaprastintas statybos projektas“		
13931	SPV	M. Gaigalas		
23861	SPDV	M. Gaigalas		
	ARCH	S. Gaigalaitė		
			Projektiniai pasiūlymai	
			DOKUMENTO PAVADINIMAS Scenos planas M 1:50	Laida 0
LT	STATYTOJAS IR (ARBA) UŽSAKOVAS Pakruojo rajono savivaldybė		DOKUMENTO ŽYMUO P21-45-PP-SP-PL	Lapas Lapų 1 1



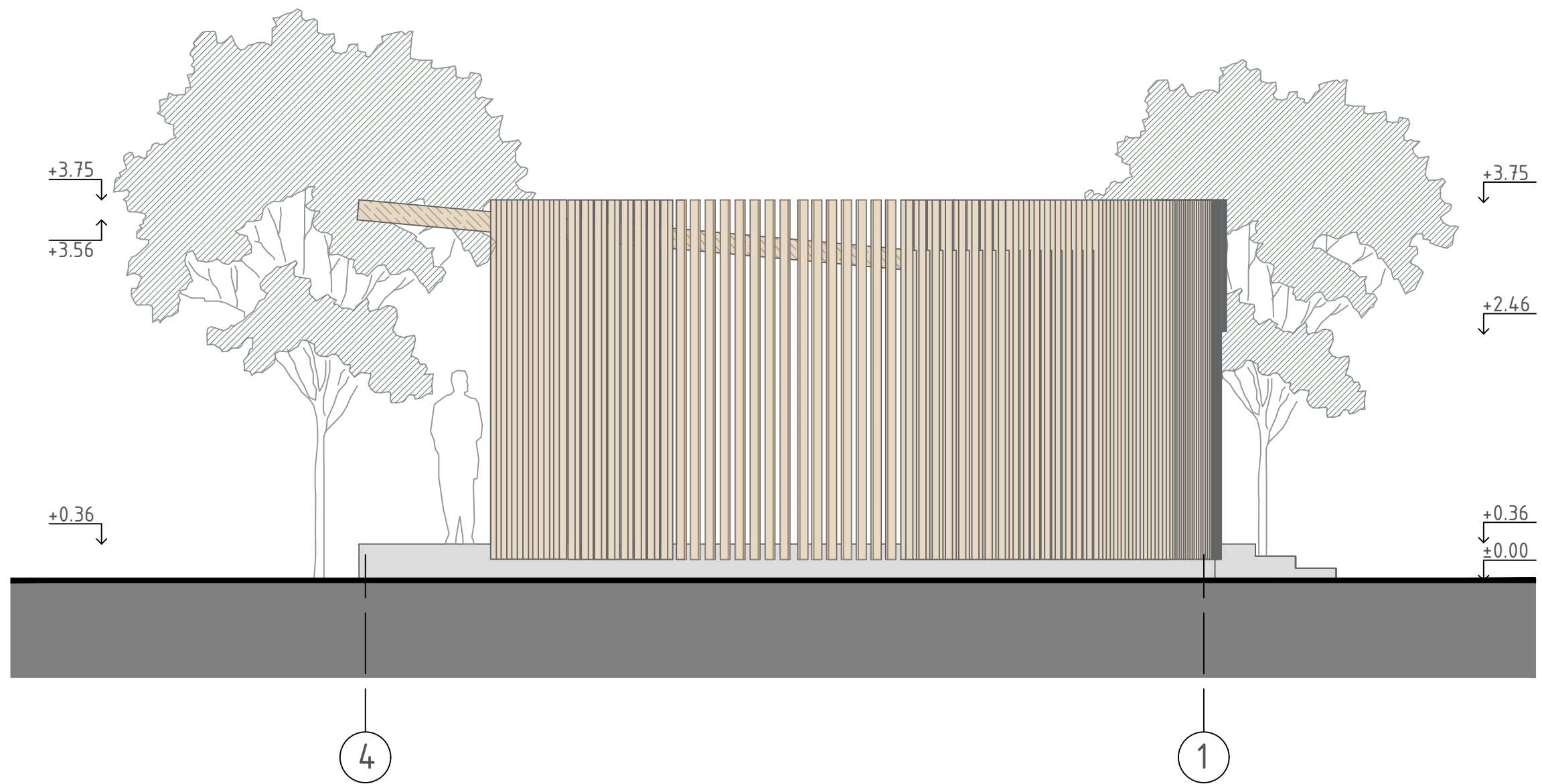
0	2022	Statybos leidimui, konkursui ir statybai			
Laida	Data	Laidos statusas keitimo priežastis (jei taikoma)			
Kval. patv. dok. Nr.			KOMPLEKSAS/PROJEKTO PAVADINIMAS „Pakruojo r. sav., Žeimelio mstl. (prie Vytauto Didžiojo gatvės) parko sutvarkymo supaprastintas statybos projektas“		
13931	SPV	M. Gaigalas	<i>M. Gaigalas</i>	Projektiniai pasiūlymai	
23861	SPDV	M. Gaigalas	<i>M. Gaigalas</i>		
	ARCH	S. Gaigalaitė	<i>S. Gaigalaitė</i>		
				DOKUMENTO PAVADINIMAS	Laida
				Fasadas tarp ašių A-B M 1:50	0
LT	STATYTOJAS IR (ARBA) UŽSAKOVAS Pakruojo rajono savivaldybė		DOKUMENTO ŽYMUO P21-45-PP-FA		Lapas 1
					Lapų 4



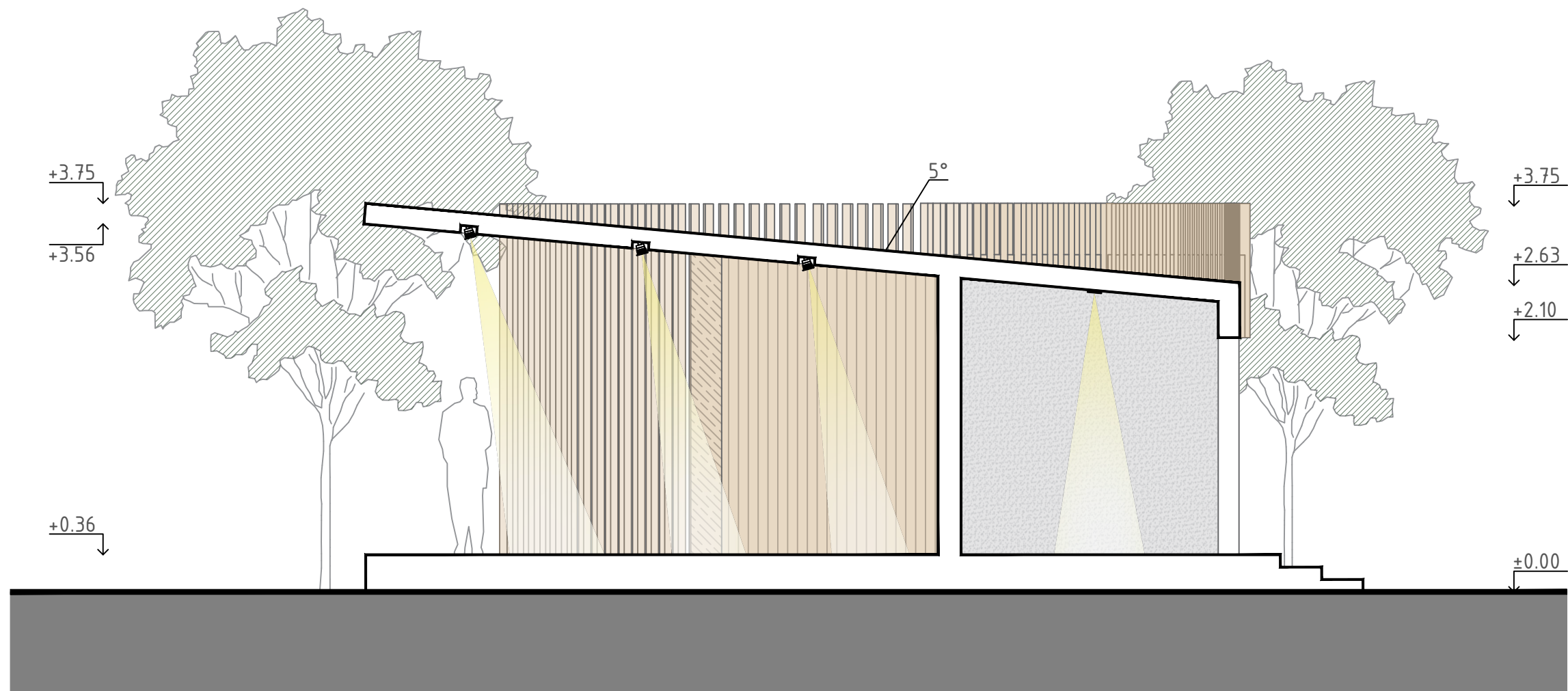
DOKUMENTO PAVADINIMAS		Laida
Fasadas tarp ašiu B-A M 1:50		0
DOKUMENTO ŽYMUO		Lapas Lapų
P21-45-PP-FA		2 4



DOKUMENTO PAVADINIMAS		Laida
Fasadas tarp ašiu 1-4 M 1:50		0
DOKUMENTO ŽYMUO		Lapas
P21-45-PP-FA		Lapų
	3	4



DOKUMENTO PAVADINIMAS		Laida
Fasadas tarp ašiu 4-1 M 1:50		0
DOKUMENTO ŽYMUO		Lapas Lapų
P21-45-PP-FA		4 4



0	2022	Statybos leidimui, konkursui ir statybai			
Laida	Data	Laidos statusas keitimo priežastis (jei taikoma)			
Kval. patv. dok. Nr.				KOMPLEKSAS/PROJEKTO PAVADINIMAS	
13931	SPV	M. Gaigalas	<i>M. Gaigalas</i>	„Pakruojo r. sav., Žemelio mstl. (prie Vytauto Didžiojo gatvės) parko sutvarkymo supaprastintas statybos projektas“	
23861	SPDV	M. Gaigalas	<i>M. Gaigalas</i>	Projektiniai pasiūlymai	
	ARCH	S. Gaigalaitė	<i>S. Gaigalaitė</i>		
				DOKUMENTO PAVADINIMAS	Laida
				Architektūrinis pjūvis M 1:50	0
LT	STATYTOJAS IR (ARBA) UŽSAKOVAS			DOKUMENTO ŽYMUO	Lapas
	Pakruojo rajono savivaldybė			P21-45-PP-AP	Lapų
					1
					1