

Laimio Danilevičiaus individuali veikla

2009 06 17 Nr.563366

Diplomas 9716

Vytauto 34A, Marijampolė tel.nr.+370 650 28772 el.paštas:danilevicius.laimis@gmail.com

PROJEKTO PAVADINIMAS	Lengvųjų automobilių plovyklos statybos Vilkaviškio r.sav., Kybartai, Vištyčio g. 40J projektiniai pasiūlymai
STATYTOJAS	D. R.
STATYBOS ADRESAS	Vilkaviškio r. sav., Kybartai, Vištyčio g. 40J
STATINIO PASKIRTIS	4.6. Inžineriniai statiniai
STATYBOS RŪŠIS	Naujo statinio statyba
STATINIO KATEGORIJA	Nesudėtingas
Dalis Stadija Tomas Projekto Nr.	BENDROJI DALIS, SKLYPO PLANAS, STATINIO ARCHITEKTŪRA PROJEKTINIAI PASIŪLYMAI I 21213

Projektui pritariu:

Statytojas D. R.

PV SA
L.Masilionis.....
el.parašas

P.P. autorius
L.DANILEVIČIUS.....
el.parašas

PP 2021

Turinys

Eil.Nr.	Dokumento pavadinimas	Lapų skaičius
1	Titulinis lapas	1
2	Aiškinamasis raštas	4
3	Projektinių pasiūlymų projektavimo užduotis	1
4	Sklypo ir pastao nuosavybės dok. (nuasmeninta)	3
6	Situacijos schema, Statybos sklypo planas M 1:500	1
7	Pirmo aukšto (antžeminės dalies schema) M 1:100	1
8	Fasadai M 1:100	1
9	Preliminari vizualizacija	1

Šie projektiniai pasiūlymai parengti vadovaujantis sekančiais pagrindiniais LR įstatymais ir Vyriausybės nutarimais:

- | |
|---|
| 1. Lietuvos Respublikos statybos įstatymas (Žin., 1996, Nr. 32-788; 2001, Nr. 101-3597); |
| 2. Lietuvos Respublikos teritorijų planavimo įstatymas (Žin., 2013-07-16, Nr. 76-3824); |
| 3. Lietuvos Respublikos specialiųjų žemės naudojimo sąlygų įstatymas ; |
| 4. Lietuvos Respublikos energetikos įstatymas (Žin., 2004, Nr. 107-3964; 2009, Nr. 38-1437), 2012, Nr. 17-752); |

1.	STR 1.01.02:2016	Normatyviniai statybos techniniai dokumentai
2.	STR 1.01.08:2002	Statinio statybos rūšys
3.	STR 1.01.03:2017	Statinių klasifikavimas
4.	STR 1.02.01:2017	Statybos dalyvių atestavimo ir teisės pripažinimo tvarkos aprašas
7.	STR 1.04.04:2017	Statinio projektavimas, projekto ekspertizė
8.	LST1516	Statinio projektas. Bendrieji įforminimo reikalavimai.
10.	STR 1.05.01:2017	Statybą leidžiantys dokumentai. Statybos užbaigimas. Statybos sustabdymas. Savavališkos statybos padarinių šalinimas. Statybos pagal neteisėtai išduotą statybą leidžiantį dokumentą padarinių šalinimas
16.	STR 2.01.08:2003	Lauko sąlygomis naudojamos įrangos į aplinką skleidžiamo triukšmo valdymas
21.	STR 1.03.07:2017	Statinių techninės ir naudojimo priežiūros tvarka. Naujų nekilnojamojo turto kadastro objektų formavimo tvarka
33.	STR 2.07.01:2003	Vandentiekis ir nuotekų šalintuvas. Pastato inžinerinės sistemos. Lauko inžineriniai tinklai.
36.	HN33-2011	Triukšmo ribiniai dydžiai gyvenamuosiuose ir visuomeninės paskirties pastatuose bei jų aplinkoje
37.	HN36:2009	Draudžiamos ir ribojamos medžiagos
40.	RSN37-90	Požeminių inžinerinių tinklų įvadų į Pastatus ir įgilintų patalpų vėdinimo įrengimo taisyklės
41.	RSN156-94	Statybinė klimatologija.
42.	RSN26-90	Vandens vartojimo normos
43.	Gaisrinės saugos pagrindiniai reikalavimai (2010-12-07 Nr.1-338)	
44.	Bendrosios priešgaisrinės saugos taisyklės (2005-02-18 Nr.64)	
46.	Želdinių apsaugos, vykdant statybos darbus, taisyklės Nr.D1-193	

PROJEKTINIŲ PASIŪLYMŲ AIŠKINAMASIS RAŠTAS

Statytojas: D.R.
 Statybos adresas: Vilkaviškio r. sav. Kybartai, Vištyčio g. 40J.
 Sklypo kad. Nr.3933/0003:73 Kybartų m.k.v.
 Statinys: Stoginė (lengvųjų automobilių savitarnos plovykla)
 Statinių grupės: Inžineriniai statiniai
 Statinio paskirtis: 4.6. Stoginė-inžineriniai statiniai
 Statinio grupė: Nesudėtingas
 Statybos rūšis: Nauja statyba
 Etapas: Projektiniai pasiūlymai

RODIKLIAI

Pavadinimas	Mato vienetas	Kiekis	Pastabos
I. SKLYPAS			
I.1. sklypo plotas	m ²	1200	
I.2. sklypo užstatymo intensyvumas	%	1,35	
I.3. sklypo užstatymo tankumas	%	8,87	
I.4. Kietų dangų plotas	m ²	750	
I.5. Apželdintas plotas	m ²	410	
II. STATINIAI			
STOGINĖ	vnt.	4	Automobilių skaičius
II.1.1. Užstatymo plotas.*	m ²	106,54	
II.1.2. Statinio aukštis.*	m	5.10	
II.1.3. Statinio tūris.*	m ³	389.5	
II.1.4. Bendrasis plotas.*	m ²	16,09	
II.1.5. Pagalbinis plotas.*	m ²	90,45	
AIKŠTELĖ			
V.1.1. Užstatymo plotas.*	m ²	750	Betono trinkelės
III.1. Vandentiekio tinklai	m	15	Ø 32
III.2. Nuotekų tinklai	m	18	Ø 160
III.3. Lietaus nuotekynė	m	14.5	Ø 160
III.4. Elektros tiekimo tinklai	m	8	

PP PV SA : L. Masilionis

A-624

el. parašas

(vardas, pavardė, parašas, kvalifikacijos atestato arba pažymos Nr., data)

PROJEKTUOJAMO STATINIO PAŽINTINIAI DUOMENYS**Statiniai ir paskirtis.**

Vadovaujantis projektavimo užduotimi Nr. L213, projektuojama lengvųjų automobilių savitarnos plovykla adresu: Vilkaviškio r. sav. Kybartai, Vištyčio g. 40J.

Projektuojama :

1. Stoginė (Savitarnos lengvųjų automobilių plovykla)
 Statinių grupės – inžineriniai statiniai
 Statinio paskirtis – 4.6. Stoginė-inžineriniai statiniai
 Statinio grupė: II grupės nesudėtingas
2. Statinys: Aikštelė (stoginės-plovyklos priklausinys)
 Statinių naudojimo paskirtis: Inžineriniai statiniai
 Statinio paskirtis: Kitos paskirties inžineriniai statiniai
 Statinio grupė: II grupės nesudėtingas
3. Inžineriniai tinklai . Vandentiekio įvadiniai tinklai
 Paskirtis: Inžineriniai tinklai
 Pogrupis: 9.3. Vandentiekio tinklai
 Statinio grupė: II grupės nesudėtingas
 Statybos rūšis – nauja statyba
 Parengimo pagrindas - projektavimo užduotis L213. 2020-12-22 d.

Laikančios kolonos- metalo. Stogo k/ja metalinė, dangą-skarda.

Statinio antžeminė dalis montuojama su baigta gamykline apdaila.

Numatomos betoninės šildomos grindys-pagrindas (šildymas dujinis). Vidaus apdaila: tarp laikančių kolonų -tentas, ar daugiasluoksniai pertvūrų paneliai. Techninėje patalpoje, kurioje numatyta įvadinių tinklų valdymas ir apskaita- akmens masės plytelės, sienos-skarda, lubos- skarda.

Vandentiekis – numatomi centralizuoti tinklai.

Nuotekos- numatomi centralizuoti tinklai.

Lietaus tinkai- numatomi centralizuoti tinklai.

Elektros tiekimas- numatomi centralizuoti tinklai.

Šildymas vietinis- dujų katilas.

Projektinių pasiūlymų dalyje tinklai nesprendžiami.

Žemės sklypas.

Žemės sklypo paskirtis- kita. Naudojimo būdas- susisiekiama ir inžinerinių komunikacijų aptarnavimo objektų teritorijos. Sklypas suformuotas atlikus kadastrinius matavimus. Žemės sklypo savininkas ir statytojas- D.R. Ir sutuoktinė L.R. Sklypo kadastrinis Nr. 3933/0003:73 Kybartų m.k.v.

Įvažiavimas į sklypą pietinėje sklypo dalyje iš Vištyčio gatvės.

Vandentiekio ir nuotekų tıklams tiesti Lietuvos Respublikai priklausančioje žemėje yra gautas NŽT sutikimas.

Specialiosios naudojimo sąlygos: vandentiekio, nuotekų, lietaus kanalizacijos tinklai, bei įrenginiai; elektros linijų apsaugos zonos. Numatomas statinys nepatenka į minėtas zonas.

Privažiavimo keliai neapriboti.

Teritorijoje projektuojami keliai ir takeliai grįsti trinkelėmis. Teritorija apšviečiama, įrengiama tvora.

Taip pat VN dalyje pateikiamas vandens ir nuotekų tvarkymo atskirų sprendinių aprašas ir brėžiniai.

Sklypą po statybos darbų būtina išvalyti nuo statybinių atliekų.

Sklype saugotinių augalų nėra.

Esančius sklype medžius, trugdančius įrengti įvažiavimą ir būsimą aikštelę, jų kirtimą ir kompensacines priemones būtina derinti su Vilkaviškio r. savivaldybės aplinkotvarkos skyriumi.

Statinio konstrukcija ir apdaila.

Statinys- plovykla ant gežtinių pamatų. Laikančios kolonos- metalo. Stogo k/ja metalinė, dangą-skarda.

Numatomos betoninės šildomos grindys-pagrindas (šildymas dujinis). Vidaus apdaila: tarp laikančių kolonų -tentas ar daugiasluoksniai paneliai (išbaigta gamykline apdaila montuojama ant paruoštų pamatų.) Techninėje patalpoje (metalinis konteineris su baigta gamykline apdaila)-, kurioje numatyta įvadinių tinklų valdymas ir apskaita- akmens masės plytelės, sienos-skarda, lubos- skarda.

Apsauga nuo triukšmo

Vadovaujantis HN 33:2011“Triukšmo ribiniai dydžiai gyvenamosiose ir visuomeninės paskirties pastatuose bei jų aplinkoje“

Techninio darbo projekto dalyje bus paruošti triukšmo sklaidos skaičiavimo rezultatai ar triukšmo sklaidos žemėlapiai.

STATYBOS ĮTAKA APLINKAI, GYVENTOJAMS, GRETIMOMS TERITORIJOMS

Statybos metu aikštelė aptveržiama. Statybinės medžiagos sandėliuojamos žemės sklypo ribose. Statybinės atliekos kraunamos tam skirtose žemės sklypo vietoje krūvose ar konteineriuose ir išvežamos į sąvartynus.

Statybos metu kaimyninių sklypų gyventojai ir naudotojai nepatogumų nepatirs. Priėjimai ir privažiavimai nebus apriboti. Kaimyninių sklypų įvadiniai inžineriniai tinklai nebus paliesti.

Statybinių atliekų tvarkymas.

Statybinės atliekos turi būti tvarkomos LR atliekų tvarkymo įstatymo nustatyta tvarka. Statybos proceso metu statybinės atliekos rūšiuojamos į:

-tinkamas naudoti vietoje atliekas (betono, keramikos, medienos, metalo gaminių, termoizoliacinių medžiagų ir kitų nedegių medžiagų), kurias planuojama panaudoti aikštelių pravažiavimų, takų dangų pagrindams įrenginių ar priklausinių statybai;tinkamas perdirbti atliekas (antrinės žaliavos - betono, keramikos, bituminės medžiagos), pristatomas atliekų tvarkytojams;

-netinkamas naudoti ir perdirbti atliekas (statybinės šiukšlės, kenksmingomis medžiagomis užteršta tara ir pakuotė), išvežamas į sąvartas.

Statybinės atliekos iki jų išvežimo ar panaudojimo kaupiamos ir saugomos aptvertoje statybos teritorijoje konteineriuose, uždaroje talpose ar tvarkingose krūvose, jei jos neužteršia aplinkos.

Statybinių atliekų turėtojas nusprendžia, kaip ir į kurių tvarkymo vietą bus gabenamos atliekos (tai gali atlikti ir specialios įmonės) ir atsako už tvarkingųjų pakrovimą ir pristatymą.

Statytojas, baigęs statybą, statinio pripažinimo tinkamu naudoti komisijai pateikia dokumentus apie netinkamų perdirbti ar panaudoti atliekų pristatymą į sąvartas.

LaimisDanilevičius
el.parašas

PRITARTA:

Architektūros ir urbanistikos sėjinis
vyriausioji specialistė
laikinei atliekanti skyriaus vedėję,
vyriausiojo architekto funkcijas

VITA VALAITIENE

[Handwritten signature]
2020-12-23

PROJEKTINIŲ PASIŪLYMŲ PROJEKTAVIMO UŽDUOTIS
2020-12-22
MARIJAMPOLĖ

1. Pagrindiniai duomenys

Statynys: Lengvųjų automobilių plovykla

Statytojas: D.R.

Adresas: Vilkaviškio r.sav. Kybartai, Vištyčio g. 40J

Statybos rūšis: Naujo statinio statyba

Projektuotojas: Laimio Danilevičiaus individuali veikla

Statinio kategorija: Nesudėtingas

2 Projektinių pasiūlymų pagrindas: 2006 buvo pradėta statyti degalinė, kuri taip ir nebuvo įrengta ir eksplotuota. Šiuo metu sklype statinų nėra, nors registruota pastatas operatorinė. Minėtame sklype numatoma įrengiant lengvųjų 4 vietų bekontaktę automobilių plovyklą.

2.1. Statinio konstrukcijos

Pamatai: betono monolitiniai;

Pastato išorinės ir laikančiosios sienos: metalo kolonos, metalo karkasas, skarda;

Pastato perdanga: nenumatoma;

Stogo konstrukcijos: metalinės, stogas sutapdintas, danga-prilydoma;

2.1. Statinio inžinerinis aprūpinimas

Vandentiekis: numatomi centralizuoti tinklai.

Nuotekos: numatomi centralizuoti tinklai;

Elektra: centralizuoti tinklai.

Apšildymas: bekontaktės dalies betono pagrindo šildymas-elektra.

3.1. Statinių architektūra ir apdaila

Statinio stilius: tradicinis, industrinis.

Fasadų apdaila: skarda su išbaigta gamyklina apdaila.

6. Projektavimo darbų detalumas

1. Projektiniai pasiūlymai

(Statytojo pageidavimu grafinė išraiška - planai, fasadai, preliminarai vizualizacija)

7. Kiti statytojo reikalavimai ir pageidavimai:

Pateikti projektinius pasiūlymus Vilkaviškio raj. savivaldybės vyriausiajam architektui derinimui, pateikiant Infostatyba viešam svarstymui reikiamus duomenis.

Tvirtinu:

D.R.....
Vardas Pavardė Parašas

Sudarė:
[Handwritten signature]
Laimis Danilevičius.....
Vardas Pavardė Parašas

NEKILNOJAMOJO TURTO REGISTRO DUOMENŲ BAZĖS IŠRAŠAS

2020-08-11 09:38:30

1. Nekilnojamojo turto registre įregistruotas turtas:

Registro Nr.: **44/147466**
 Registro tipas: **Žemės sklypas su statiniais**
 Sudarymo data: **2004-02-18**
 Adresas: **Vilkaviškio r. sav., Kybartai, Vištyčio g. 40J**

2. Nekilnojamieji daiktai:

- 2.1. **Žemės sklypas**
 Unikalus daikto numeris: **4400-0216-8861**
 Žemės sklypo kadastro numeris ir kadastro vietovės pavadinimas: **3933/0006:73 Kybartų m. k.v.**
 Daikto pagrindinė naudojimo paskirtis: **Kita**
 Žemės sklypo naudojimo būdas: **Susisiekimo ir inžinerinių komunikacijų aptarnavimo objektų teritorijos**
 Žemės sklypo plotas: **0.1200 ha**
 Kitos žemės plotas: **0.1200 ha**
 Žemės ūkio naudmenų našumo balas: **48.4**
 Matavimų tipas: **Žemės sklypas suformuotas atliekant kadastrinius matavimus**
 Indeksuota žemės sklypo vertė: **3003 Eur**
 Žemės sklypo vertė: **1877 Eur**
 Vidutinė rinkos vertė: **1560 Eur**
 Vidutinės rinkos vertės nustatymo data: **2020-07-16**
 Vidutinės rinkos vertės nustatymo būdas: **Masinis vertinimas**
 Kadastro duomenų nustatymo data: **2003-09-30**
- 2.2. **Pastatas - Operatorinė**
 Unikalus daikto numeris: **4400-0956-4454**
 Daikto pagrindinė naudojimo paskirtis: **Prekybos**
 Žymėjimas plane: **1E1/g**
 Būklė: **Nebaigtas statyti**
 Statybos pradžios metai: **2006**
 Statybos pabaigos metai: **2020**
 Statinio kategorija: **I grupės nesudėtingasis**
 Baigtumo procentas: **85 %**
 Šildymas: **Nėra**
 Vandentiekis: **Komunalinis vandentiekis**
 Nuotekų šalinimas: **Komunalinis nuotekų šalinimas**
 Dujos: **Nėra**
 Sienos: **Metalas su karkasu**
 Stogo danga: **Metalas**
 Aukštų skaičius: **1**
 Bendras plotas: **7.56 kv. m**
 Pagrindinis plotas: **5.56 kv. m**
 Tūris: **24 kub. m**
 Užstatytas plotas: **13.00 kv. m**
 Koordinatė X: **6055703**
 Koordinatė Y: **419694**
 Atkūrimo sąnaudos (statybos vertė): **7660 Eur**
 Fizinio nusidėvėjimo procentas: **23 %**
 Atkuriamoji vertė: **5900 Eur**
 Vidutinė rinkos vertė: **1370 Eur**
 Vidutinės rinkos vertės nustatymo būdas: **Masinis vertinimas**
 Vidutinės rinkos vertės nustatymo data: **2020-05-11**
 Kadastro duomenų nustatymo data: **2020-05-11**
- 2.3. **Kiti inžineriniai statiniai - Degalinės technologinė įranga**
 Unikalus daikto numeris: **4400-0956-4481**
 Daikto pagrindinė naudojimo paskirtis: **Kiti inžineriniai statiniai (degalinių)**
 Statusas: **Formuojamas**
 Statybos pradžios metai: **2006**
 Kadastro duomenų nustatymo data: **2006-10-09**
- 2.4. **Kiti inžineriniai statiniai - Kiemo statiniai**
 Aprašymas / pastabos: **(kiemo aikštelė)**

Unikalus daikto numeris: 4400-1498-7758
 Daikto pagrindinė naudojimo paskirtis: Kiti inžineriniai statiniai (kiemo įrenginiai)
 Statusas: Formuojamas
 Statybos pradžios metai: 2006
 Kadastro duomenų nustatymo data: 2008-02-13

3. Daikto priklausiniai iš kito registro: įrašų nėra

4. Nuosavybė:

4.1.

Nuosavybės teisė

Savininkas: D [redacted] R [redacted], gim. 1971-06-06
 L [redacted] R [redacted] gim. 1972-01-16

Daiktas: žemės sklypas Nr. 4400-0216-8861, aprašytas p. 2.1.
 pastatas Nr. 4400-0956-4454, aprašytas p. 2.2.

Įregistravimo pagrindas: 2020-07-17 Pirkimo - pardavimo sutartis Nr. DŽM-2123
 Įrašas galioja: Nuo 2020-07-20

5. Valstybės ir savivaldybių žemės patikėjimo teisė: įrašų nėra

6. Kitos daiktinės teisės : įrašų nėra

7. Juridiniai faktai:

7.1.

Sudaryta panaudos sutartis

Panaudos gavėjas: B [redacted] R [redacted], gim. 1998-03-13

Daiktas: žemės sklypas Nr. 4400-0216-8861, aprašytas p. 2.1.
 pastatas Nr. 4400-0956-4454, aprašytas p. 2.2.

Įregistravimo pagrindas: 2020-08-07 Panaudos sutartis

Įrašas galioja: Nuo 2020-08-10

Terminas: Nuo 2020-08-07 iki 2030-05-01

7.2.

Bendroji jungtinė sutuoktinių nuosavybė

Daiktas: žemės sklypas Nr. 4400-0216-8861, aprašytas p. 2.1.
 pastatas Nr. 4400-0956-4454, aprašytas p. 2.2.

Įregistravimo pagrindas: 2020-07-17 Pirkimo - pardavimo sutartis Nr. DŽM-2123
 Įrašas galioja: Nuo 2020-07-20

8. Žymos: įrašų nėra

9. Teritorijos, kuriose taikomos specialiosios žemės naudojimo sąlygos:

Vandens tiekimo ir nuotekų, paviršinių nuotekų tvarkymo
 infrastruktūros apsaugos zonos (III skyrius, dešimtas
 skirsnis)

9.1.

Daiktas: žemės sklypas Nr. 4400-0216-8861, aprašytas p. 2.1.

Įregistravimo pagrindas: 2019-06-06 Lietuvos Respublikos specialiųjų žemės naudojimo
 sąlygų įstatymas Nr. XIII-2166
 2019-12-19 Lietuvos Respublikos žemės ūkio ministro
 įsakymas Nr. 3D-711

Plotas: 0.0086 ha

Įrašas galioja: Nuo 2020-01-02

9.2.

Elektros tinklų apsaugos zonos (III skyrius, ketvirtasis skirsnis)

Daiktas: žemės sklypas Nr. 4400-0216-8861, aprašytas p. 2.1.

Įregistravimo pagrindas: 2019-06-06 Lietuvos Respublikos specialiųjų žemės naudojimo
 sąlygų įstatymas Nr. XIII-2166
 2019-12-19 Lietuvos Respublikos žemės ūkio ministro
 įsakymas Nr. 3D-711

Plotas: 0.0102 ha

Įrašas galioja: Nuo 2020-01-02

10. Daikto registravimas ir kadastro žymos:

10.1.

Kadastrinius matavimus atliko (kadastro žyma)

Daiktas: pastatas Nr. 4400-0956-4454, aprašytas p. 2.2.

Įregistravimo pagrindas: 2008-07-11 Kvalifikacijos pažymėjimas Nr. 2M-M-436
 2020-05-11 Nekilnojamojo daikto kadastro duomenų byla

Įrašas galioja: Nuo 2020-05-25

10.2.

Suformuotas naujas (daikto registravimas)

Daiktas: pastatas Nr. 4400-0956-4454, aprašytas p. 2.2.

Įregistravimo pagrindas:

2020-05-11 Nekilnojamojo daikto kadastro duomenų byla

2020-05-13 Deklaracija apie statybos užbaigimą / paskirties pakeitimą Nr. 1

Įrašas galioja: Nuo 2020-05-25

10.3.

Kadastrinius matavimus atliko (kadastro žyma)

UAB "Matininkų paslaugos", a.k. 300557504

Daiktas: kiti statiniai Nr. 4400-0956-4481, aprašyti p. 2.3.

kiti statiniai Nr. 4400-1498-7758, aprašyti p. 2.4.

Įregistravimo pagrindas: 2008-08-26 Nekilnojamojo daikto kadastro duomenų byla Nr. 39/13713

Įrašas galioja: Nuo 2008-08-29

10.4.

Išduotas statybos leidimas (kadastro žyma)

Leidimą išdavė: **Vilkaviškio rajono savivaldybės administracija**, a.k. 188774441

Daiktas: pastatas Nr. 4400-0956-4454, aprašytas p. 2.2.

kiti statiniai Nr. 4400-0956-4481, aprašyti p. 2.3.

Įregistravimo pagrindas: 2006-08-17 Leidimas vykdyti statybos darbus Nr. 39.2006104

Įrašas galioja: Nuo 2006-10-09

11. Registro pastabos ir nuorodos: įrašų nėra

12. Kita informacija: įrašų nėra

13. Informacija apie duomenų sandoriui tikslinimą:


13.1.

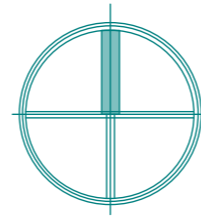
Duomenys patikslinti 2020-07-16, užsakymo Nr. 24268968

Patikslinimas galioja iki: **2020-08-14**

Patikslinimas atliktas: **Uždaroji akcinė bendrovė "ARTAPOLAS"**, a.k. 151454792

Dokumentą atspausdino Vidurio Lietuvos klientų aptarnavimo centras
Marijampolės klientų aptarnavimo grupės specialistė





STATYBOS SKLYPO PLANAS M 1:500

SKLYPO PLOTAS -1200 m²
 SKLYPO UŽSTATYMO TANKUMAS -8,87%
 SKLYPO UŽSTATYMO INTENSYVUMAS-1,35%
 KIETŲ DANGŲ PLOTAS- 750 m²
 APŽELDINTAS PLOTAS- 410 m²

SUTARTINIAI ŽYMĖJIMAI

ŽYMĖJIMAS	PAVADINIMAS
- - - - -	SKLYPO RIBOS
— E —	Esam. ELEKTROS ĮVADAS
[Cross-hatched pattern]	Projektuojamas trinkelų privažiavimas ir aikštelė
[Yellow hatched pattern]	Projektuojama plovykla
[X symbol]	Graunamos stanių liekanos
[Blue arrows]	Įvažiavimai-išvažiavimai
[Green hatched pattern]	Veja, želdynai / žali plotai

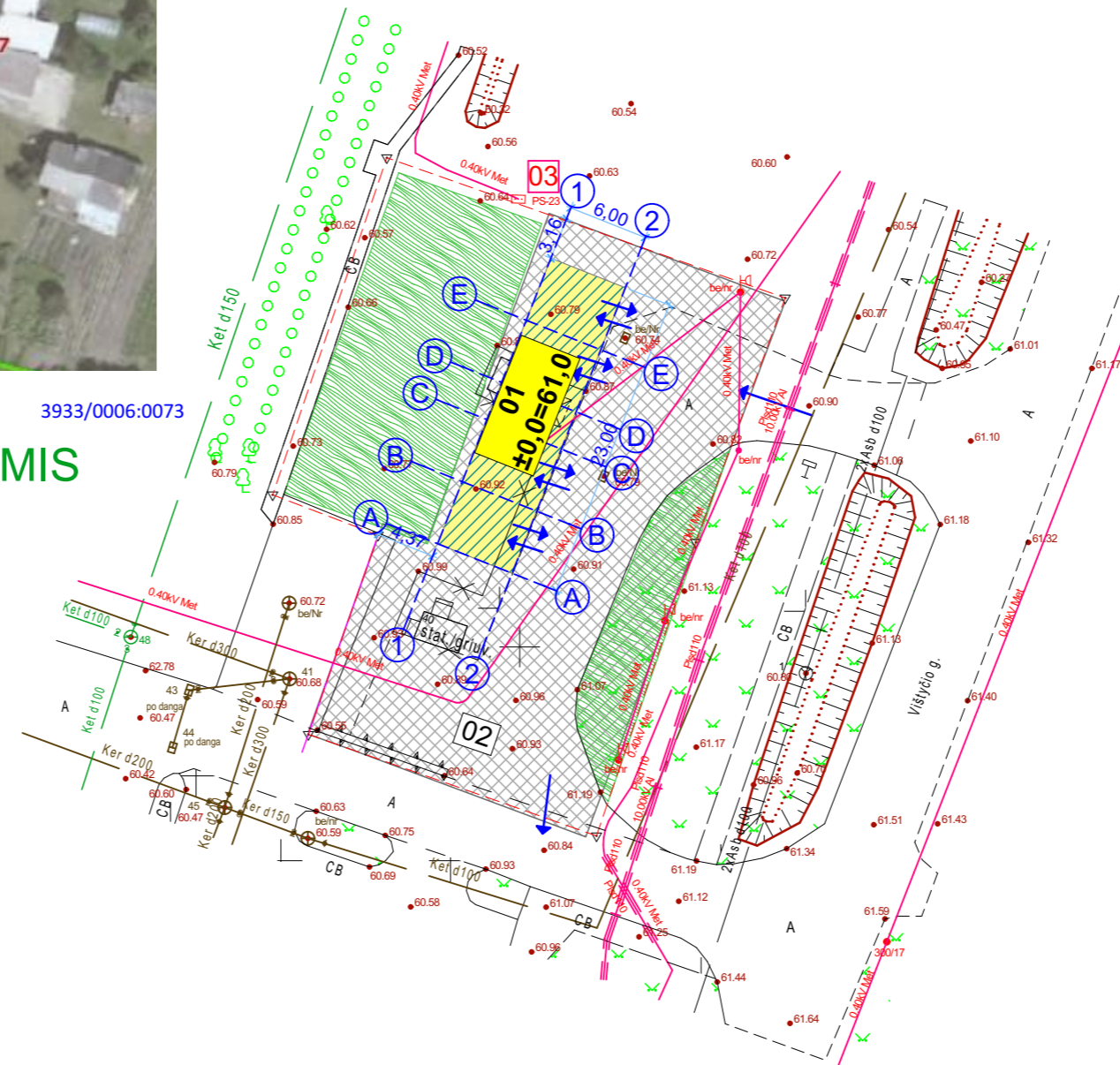
EKSPLIKACIJA

Eil.Nr.	Pavadinimas
01	Projektuojama plovykla
02	Projektuojamas trinkelų privažiavimas
03	Esama KAS (el. apskaitos spinta)

SITUACIJOS SCHEMA SU SKL. RIBOMIS

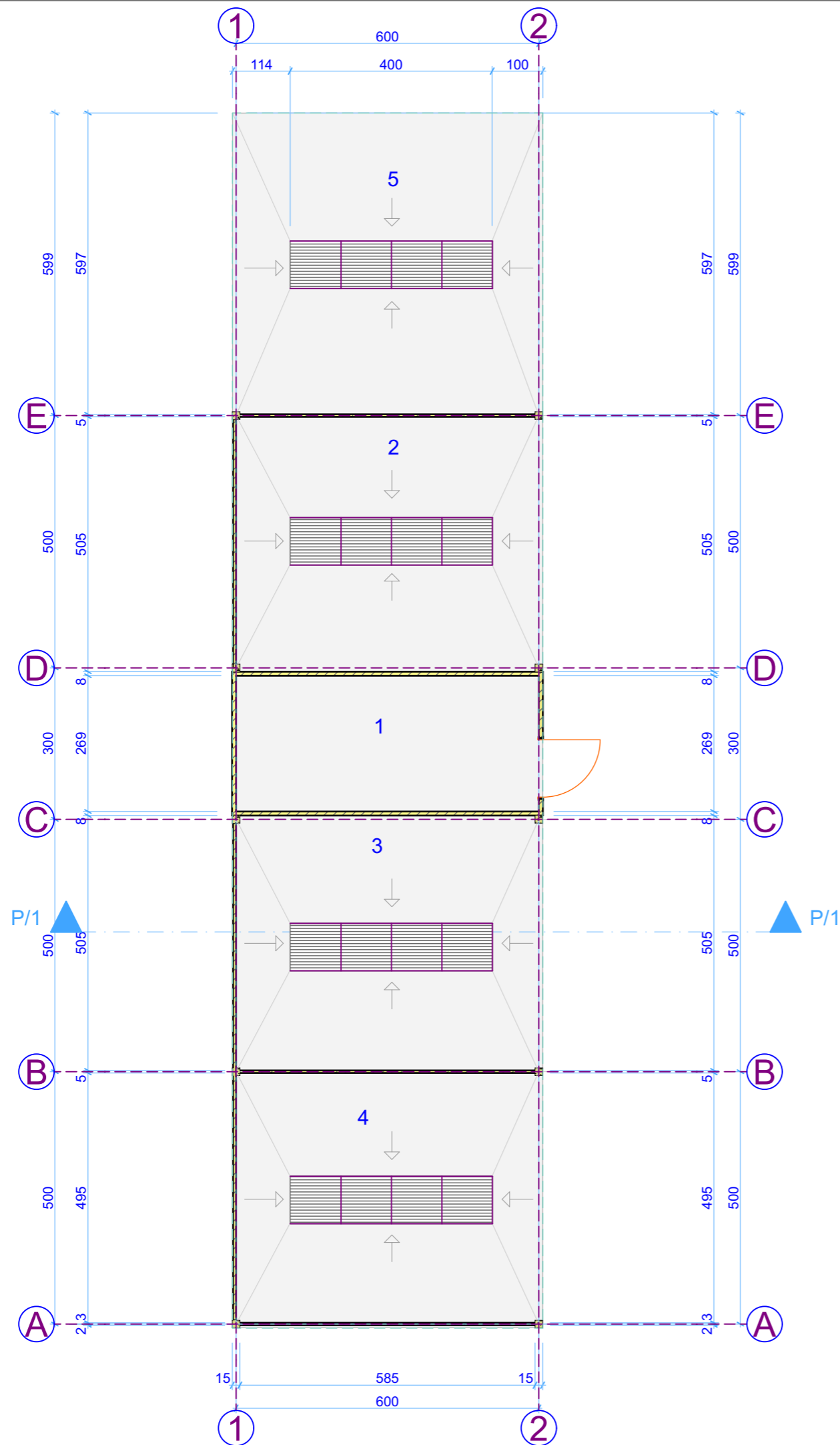
3933/0006:0073

419650
6055700



OBJEKTAS	Paraiškos. Nr. 250043 Unik. Nr. 39:21:4	Vilkaviškio r. sav., Kybartų m., Vištyčio g. 40J	
COORDINACIJŲ SISTEMA:	LKS-94	AUKŠČIŲ SISTEMA: LAS07	
GEODEZININKAS	KVALIFIKACIJOS NR. 1GKV-1382 IŠDUOTA 2016-10-18		
	VARDAS IR PAVARDĖ	PARAŠAS	DATA
			2021.01.
			A.V.

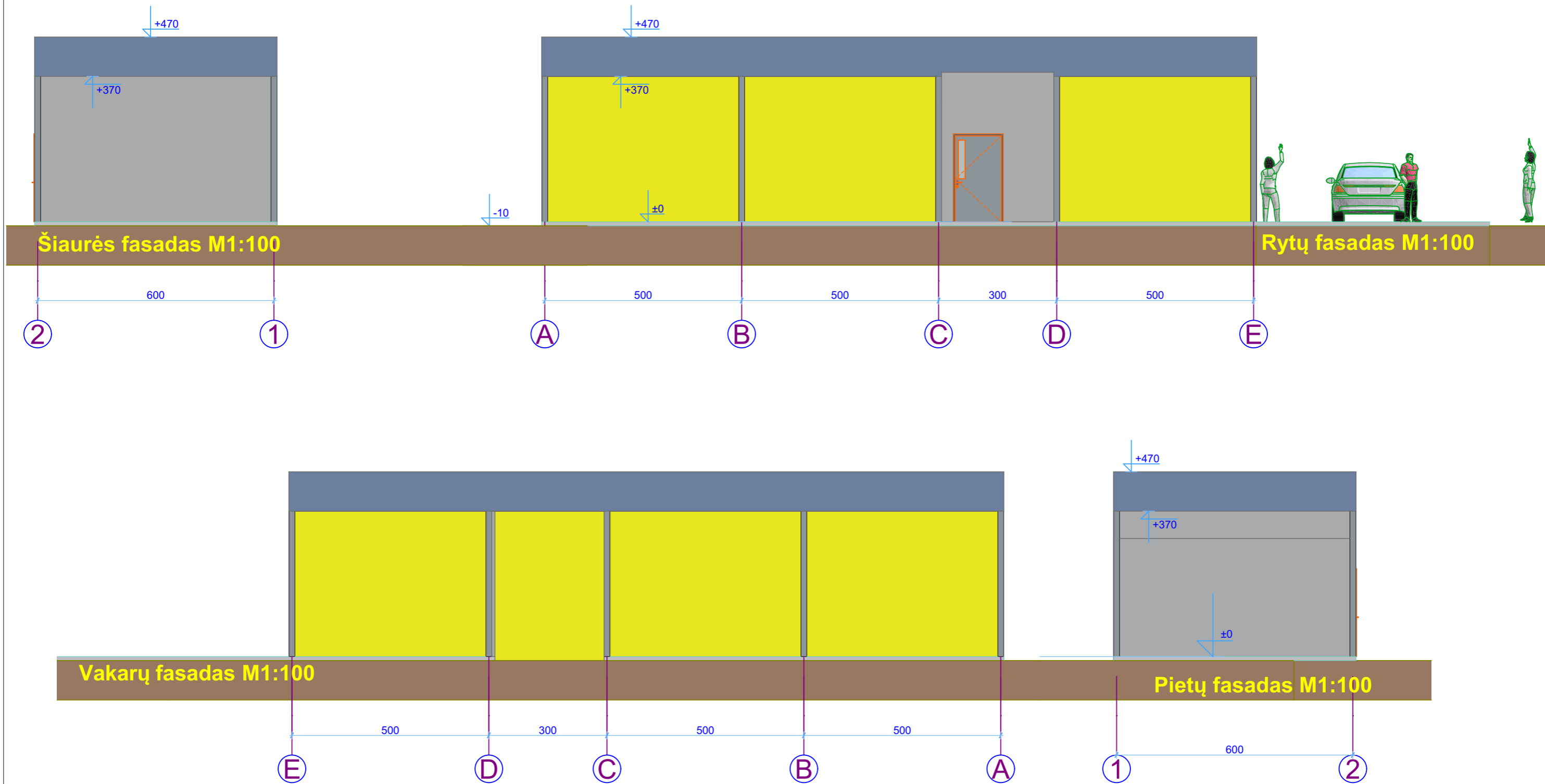
0	2021 04	Projektinių pasiūlymų patvirtinimui gauti		
LAIDA	IŠLEIDIMO DATA	LAIDOS STATUSAS IR IŠLEIDIMO PRIEŽASTIS (JEI TAIKOMA)		
		Laimio Danilevičiaus Individuali veikla		STATINIO PROJEKTO PAVADINIMAS
		2009 06 29 VMI NR. 563366		Lengvųjų automobilių plovyklos Vilkaviškio r. sav., Kybartai, Vištyčio g. 40J projektiniai pasiūlymai
KVAL. DOK. NR.	PV SA	Laimanas Masilionis	el.parašas	2021
				STATINIO NR IR PAVADINIMAS
				01 Savitarnos plovykla
				DOKUMENTO PAVADINIMAS
				Statybos sklypo planas M1:500
				LAIDA
				0
				DOKUMENTO ŽYMUO
				21213-00-PP-BD.SP-01
				LAPAS
				1
				LAPŲ
				1



PIRMO AUKŠTO PLANAS M1:100

EKSPLIKACIJA		
NR.	PATALPOS PAVADINIMAS	PLOTAS m2
1	Aptarnavimo patalpa	16,09
2	Dengtas plovklos boksas	30,00
3	Dengtas plovklos boksas	30,45
4	Dengtas plovklos boksas	30,00
5	Atviras plovklos boksas	37,05
		143,59 m ²

0	2021 04	Projektinių pasiūlymų patvirtinimui gauti			STATINIO PROJEKTO PAVADINIMAS	
LAI DA	IŠLEIDIMO DATA	LAIDOS STATUSAS IR IŠLEIDIMO PRIEŽASTIS (JEI TAIKOMA)			Lengvųjų automobilių plovklos Vilkaviškio r. sav., Kybartai, Vištyčio g. 40J projektiniai pasiūlymai	
		2009 06 29 VMI NR. 563366			STATINIO NR IR PAVADINIMAS	
KVAL. DOK. NR.	PV SA	Laimanas Masilionis	el.parašas	2021	01 Savitarnos plovykla	
9716	Projektavo	Laimis Danilevičius	el.parašas	2021	DOKUMENTO PAVADINIMAS	LAI DA
					Pirmo (antžeminio) aukšto planas M1:100	0
LT	UŽSAKOVAS, STATYTOJAS. D.R.	DOKUMENTO ŽYMUO			LAPAS	LAPŲ
		21213-01-PP-SA.B-2			1	1



0	2021 04	Projektinių pasiūlymų patvirtinimui gauti			STATINIO PROJEKTO PAVADINIMAS	
LAI DA	IŠLEIDIMO DATA	LAIDOS STATUSAS IR IŠLEIDIMO PRIEŽASTIS (JEI TAIKOMA)			Lengvųjų automobilių plovyklos Vilkaviškio r. sav., Kybartai, Vištyčio g. 40J projektiniai pasiūlymai	
		Laimio Danilevičiaus Individuali veikla			2009 06 29 VMI NR. 563366	
KVAL. DOK. NR.	PV SA	Laimanas Masilionis	el.parašas	2021	STATINIO NR IR PAVADINIMAS 01 Savitarnos plovykla	
9716	Projektavo	Laimis Danilevičius	el.parašas	2021	DOKUMENTO PAVADINIMAS Fasadai M1:100	
LT	UŽSAKOVAS, STATYTOJAS. D.R.	DOKUMENTO ŽYMUO 21213-01-PP-SA.B-3			LAPAS 1	LAPŲ 1

