



UŽDAROJI AKCINĖ BENDROVĖ

"PAŽANGIOS ARCHITEKTŪRINĖS MINTYS"

ADRESAS: VASARIO 16-OSIOS G.2-1 VILNIUS
TELEFONAS: (8-5) 212 1050
(8-5) 212 0898

Projekto pavadinimas	Religinės paskirties pastato (7.15.) nugriaunant gyvenamosios paskirties (vieno buto) pastatą (6.1.) (unik. Nr. 4194-0346-9019) ir kitos paskirties inžinerinį statinį (12.) (unik. Nr. 4194-0346-9038) Vilniaus r. sav., Rudaminos sen., Rudaminos k., Vilniaus g. 6 statybos projektas
Objekto adresas	Vilniaus r. sav., Rudaminos sen., Rudaminos k., Vilniaus g. 6 Žemės sklypo kad. Nr. 4177/0200:260
Objekto numeris	2021-08-14-21
Statinių kategorija	Neypatingas statinys
Projektuotojas	UAB "Pažangios architektūrinės mintys". Atestatas Nr. 2113 Adresas: Vasario 16-osios g. 2-1, Vilnius. Tel.: (8-5) 212 1050
Užsakovas	Rudaminos Švč. M. Marijos Gerosios Patarėjos parapija
Etapas	Projektiniai pasiūlymai (PP)

Pareigos	Parašas	Pavardė
PV A944 UAB "Pažangios architektūrinės mintys" direktorius		Gintautas Pamerneckis
Užsakovas	Rudaminos Švč. M. Marijos Gerosios Patarėjos parapija	

PV-1248 2021-09-17

Architektūros ir teritorijos
planavimo skyriaus
vyr. specialistė

Ceslava Lisovska

PRITARTA _____
Vilniaus rajono savivaldybės administracijos
Architektūros ir teritorijų planavimo skyrius

PROJEKINIŲ PASIŪLYMŲ RENGIMO UŽDUOTIS

2021-09-09
(prašymo data)

Vilnius

1. Informaciją apie sumanytą projektuoti statinį: Religinės paskirties pastatas, naujo statinio statyba, neypatingas statinys, 7.15. religinės paskirties pastatai, Gyvenamasis namas (unik. Nr.: 4194-0346-9019), statinio griovimas, neypatingas statinys, 6.1. gyvenamosios paskirties (vieno buto) pastatai, Kiemo statiniai (unik. Nr.: 4194-0346-9038), statinio griovimas, I grupės nesudėtingas statinys, 12. Kitos paskirties inžineriniai statiniai

(pavadinimas, statybos rūšis, statinio kategorija, statinio pagrindinė naudojimo paskirtis);

2. Žemės sklypo, statinio (techniniai ir paskirties) rodikliai: sklypo plotas: 0,1311 ha, sklypo užstatymo tankumas: 26,41 %, sklypo užstatymo intensyvumas: 0,21, aukštų skaičius: 1 vnt., aukštis: 7,30 m, bendras plotas: 273,15 m², užstatytas plotas: 346,30 m²

(sklypo užstatymo tankumas ir intensyvumas, pastato aukštų skaičius, jo aukštis nuo žemės paviršiaus metrais, bendras plotas ir kita)

3. Projektinių pasiūlymų paskirtis: išreikšti Statytojo sumanytų projektuoti patalpų architektūros, pagrindinių sprendinių idėją; informuoti visuomenę apie visuomenei svarbaus statinio numatomą projektavimą.

(pagal STR 1.04.04:2017 Statinio projektavimas, projekto ekspertizė“ 4 priedo reikalavimus)

4. Projektinių pasiūlymų sudėtis: aiškinamasis raštas, žemės sklypo planas, projektuojamo pastato planas, fasadai, pjūviai, projektuojamo pastato vizualizacijos.

(pagal STR 1.04.04:2017 Statinio projektavimas, projekto ekspertizė“ 13 priedo reikalavimus)

5. Statytojo pateikiami dokumentai ir duomenys projektinių pasiūlymų rengimo užduotis, sklypo ir pastato NTRC duomenų bazės išrašai, žemės sklypo planas, griaunamo pastato kadastrinių matavimų byla, gretimo sklypo saviniko sutikimas

6. Projektinių pasiūlymų vaizdinė informacija projektuojamo pastato vizualizacijos

(pagal STR 1.04.04:2017 Statinio projektavimas, projekto ekspertizė“ 13 priedo reikalavimus)

7. Kiti _____

Statytojas (užsakovas) Rudaminos Švč. M. Marijos Gerosios Patarėjos parapija,

(fizinis ar juridinis asmuo)

VILNIUS BOGDREKINIŲ

(parašas)

Projektinių pasiūlymų rengėjas UAB „Pažangios architektūrinės mintys“ direktorius, PV A 944 Gintautas Pamerneckis

(projektavimo organizacija, projekto vadovas)

(parašas)

Projekto pavadinimas: Religinės paskirties pastato (7.15.) nugriaunant gyvenamosios paskirties (vieno buto) pastatą (6.1.) (unik. Nr. 4194-0346-9019) ir kitos paskirties inžinerinį statinį (12.) (unik. Nr. 4194-0346-9038) Vilniaus r. sav., Rudaminos sen., Rudaminos k., Vilniaus g. 6 statybos projektas

Objekto adresas: Vilniaus r. sav., Rudaminos sen., Rudaminos k., Vilniaus g. 6

Žemės sklypo kad. Nr.: 4177/0200:260

Žemės sklypo pagrindinė naudojimo paskirtis: Kita

Žemės sklypo naudojimo būdas: Visuomeninės paskirties objektų teritorijos

Projektuojamo pastato pagrindinė naudojimo paskirtis: 7.15. religinės paskirties pastatai

Statinio kategorija: neypatingas statinys

Griaunamo pastato pagrindinė naudojimo paskirtis: 6.1. gyvenamosios paskirties (vieno buto) pastatai

Griaunamo pastato unik. Nr.: 4194-0346-9019

Statinio kategorija: neypatingas statinys

Griaunamo inžinerinio statinio pagrindinė naudojimo paskirtis: 12. Kitos paskirties inžineriniai statiniai

Griaunamo inžinerinio statinio unik. Nr.: 4194-0346-9038

Statinio kategorija: I grupės nesudėtingas statinys

IVADAS. ESAMA PADĖTIS

Rudaminos Švč. M. Marijos Gerosios Patarėjos parapijos užsakymu parengti Religinės paskirties pastato (7.15.) nugriaunant gyvenamosios paskirties (vieno buto) pastatą (6.1.) (unik. Nr. 4194-0346-9019) ir kitos paskirties inžinerinį statinį (12.) (unik. Nr. 4194-0346-9038) Vilniaus r. sav., Rudaminos sen., Rudaminos k., Vilniaus g. 6 statybos projektiniai pasiūlymai.

Projekte numatoma Vilniaus r. sav., Rudaminos sen., Rudaminos k., Vilniaus g. 6 esančiame sklype (kad. Nr. 4177/0200:260) stovintį gyvenamąjį namą (unik. Nr.: 4194-0346-9019) nugriauti, nugriauto pastato vietoje pastatyti naują religinės paskirties pastatą.

Žemės sklypo (kad. Nr. 4177/0200:260) plotas: 0,1311 ha. Žemės sklypo pagrindinė naudojimo paskirtis: Kita. Žemės sklypo naudojimo būdas: Visuomeninės paskirties objektų teritorijos. Žemės sklypas yra šalia Vilniaus ir Mechanizatorių gatvių sankryžos, šalia Rudaminos Švč. M. Marijos Gerosios Patarėjos bažnyčios. Sklypo rytinė riba ribojasi su Vilniaus gatve. Žemės sklypas ir jame esantis pastatas nuosavybės teise priklauso Rudaminos Švč. M. Marijos Gerosios Patarėjos parapijai. Esami patekimai į sklypą yra iš ties pietine sklyp riba, Vilniaus r. sav., Rudaminos sen., Rudaminos k., Vilniaus g. 6a esančio, Rudaminos Švč. M. Marijos Gerosios Patarėjos parapijai priklausančio žemės sklypo (kad. Nr. 4177/0200:303), kuriame yra esamas bažnyčios pastatas.

Vilniaus r. sav., Rudaminos sen., Rudaminos k., Vilniaus g. 6 esantis, griauti numatomas gyvenamosios paskirties (vieno buto) pastatas (unik. Nr. 4194-0346-9019) medinis, vieno aukšto, su dvišlaičiu stogu dengta pastoge. Pastato bendras plotas: 164,24 m², užstatytas plotas: 202,48 m². Pastatas statytas 1940 m. Statinio kategorija: Neypatingas statinys.

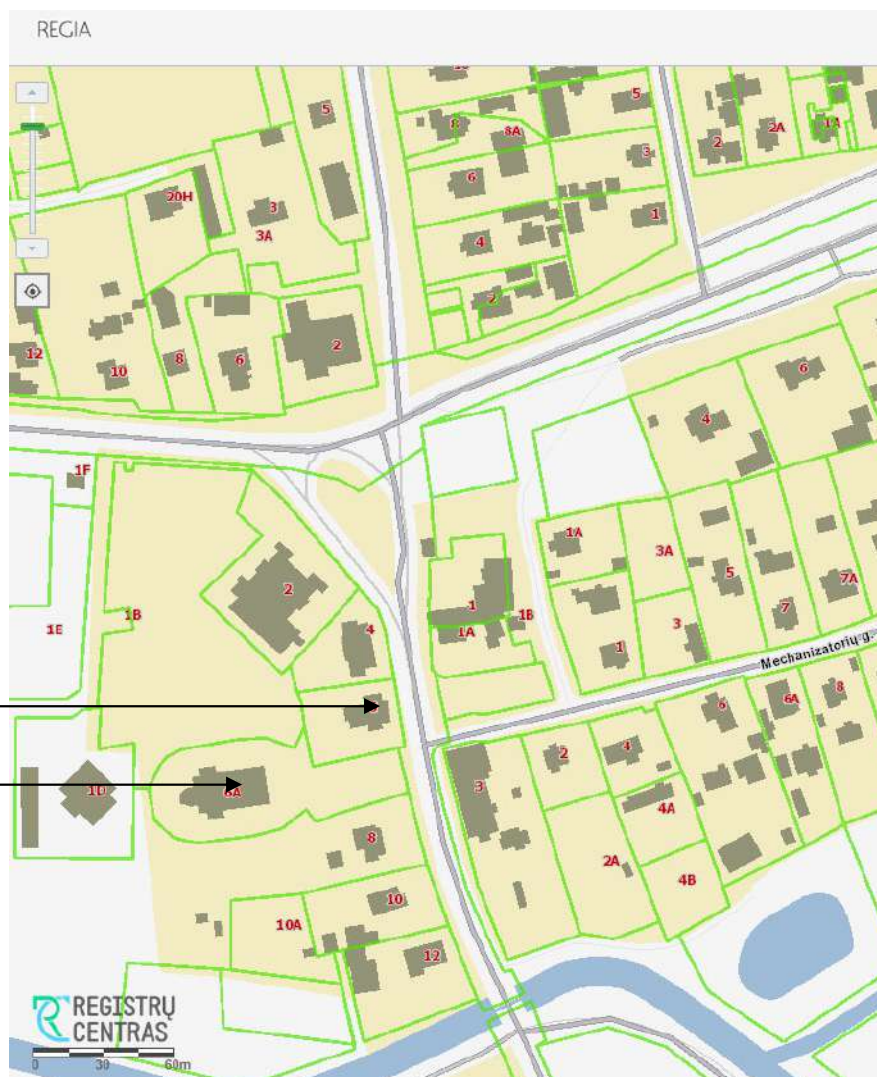
Sklypo pietinėje dalyje, šalia esamo gyvenamojo namo yra esamas, griauti numatomas kitų inžinerinių statinių paskirties kiemo statinys (unik. Nr. 4194-0346-9038) – šulinys. Statinys statytas 1940 m. Statinio kategorija: I grupės nesudėtingas statinys

Žemės sklypas ir jame esantys statiniai į saugomų teritorijų ribas nepatenka.

Situacijos schema

Objekto vieta
sklypas kad. Nr.:
4177/0200:260

Sklypas kad. Nr.:
4177/0200:303



PROJEKTINIAI SPRENDINIAI
NUMATOMI GRIAUTI PASTATAI/ STATINIAI

Pastatas – Gyvenamasis namas (unikalus Nr. 4194-0346-9019).

Adresas – Vilniaus r. sav., Rudaminos sen., Rudaminos k., Vilniaus g. 6.

Kategorija - neypatingas statinys.

Pastato pagrindinė naudojimo paskirtis - gyvenamosios paskirties (vieno buto) pastatai

Pastato aprašymas - numatomas griauti pastatas – gyvenamasis namas yra vieno aukšto, su pastoge, kadastrinės bylos plane pažymėtas 1A1m, statybos metai - 1940 m. Pastato pamatai – betoniniai, juostiniai; sienos – rąstų; pertvaros – medinės karkasinės, perdanga – medinė; grindys – medinių lentų, stogas – šlaitinis, dengtas asbestcementinio šiferio lakštais, langai, durys – mediniai. Pastato bendras plotas: 164,24 m², užstatytas plotas: 202,48 m², tūris: 520 m³, aukštis: ~7,00 m.

Statinys – Kiti inžineriniai statiniai – Kiemo statiniai (unikalus Nr. 4194-0346-9038)

Adresas – Vilniaus r. sav., Rudaminos sen., Rudaminos k., Vilniaus g. 6.

Kategorija – I grupės nesudėtingas statinys.

Pastato pagrindinė naudojimo paskirtis - Kitos paskirties inžineriniai statiniai

Statinio aprašymas – numatomas griauti kitos paskirties inžinerinis statinys – šulinys. Šulinio gylis – 5,60 m, šulinio žiedai betoniniai, statybos metai – 1940 m.

SKLYPO PLANO SPRENDINIAI

Religinės paskirties pastatas projektuojamas griauamo gyvenamojo namo (unik. Nr.: 4194-0346-9019) vietoje, arčiau Vilniaus gatvės esančioje rytinėje sklypo dalyje. Kryžiui artimos formos pastatas orientuotas kaimyniname sklype esančios Švč. M. Marijos Gerosios Patarėjos bažnyčios –

Vilniaus gatvės aišimi. Projektuojamas pastatas santūrių architektūrinių formų. Projekuojant pastatą siekiama pabrėžti Vilniaus gatvės – bažnyčios ašį ir akcentuoti kaiminystėje esančio bažnyčios pastato tūri. Pagrindinis patekimas į pastatą projektuojamas iš pietinės pusės, nuo bažnyčios link vedančio privažiavimo. Sklypo vakarinėje dalyje projektuojama automobilių stovėjimo aikštelė, kurioje pagal STR 2.06.04:2014 “Gatvės ir vietinės reikšmės keliai. Bendrieji reikalavimai” reikalavimus suprojektuotos 8 automobilių stovėjimo vietos. Pastate suprojektuotoms dviem 71,67 m² ir 35,74 m² ploto salėms reikalingos 7 automobilių stovėjimo vietos (1 vieta 15 m² salės ploto: pastato salių plotas – 107,41 m²/15=7 m²). Pastate suprojektuotai 30,08 m² ploto prekybos patalpai reikalinga 1 automobilių stovėjimo vieta (1 vieta 30 m² prekybos salės ploto). Viena iš jų pritaikyta žmonių su negalia poreikiams. Privažiavimas prie projektuojamos automobilių stovėjimo aikštelės numatytas esamu privažiavimu iš Vilniaus r. sav., Rudaminos sen., Rudaminos k., Vilniaus g. 6a esančio, Rudaminos Švč. M. Marijos Gerosios Patarėjos parapijai priklausančiame žemės sklype (kad. Nr. 4177/0200:303) esančios aikštelės. Pastato statybos metu numatoma nukirsti du sklypo ribose esančius, religinės paskirties pastato statyboms trukdančius medžius.

PLANO IR TŪRINIAI SPRENDINIAI

Įvairiems bendruomenės poreikiams tenkinti skirtas religinės paskirties pastatas projektuojamas kryžiui artimos formos. Pastato centrinė dalis aukštesnė, dengta dvišlaičiu stogu, orientuota Švč. M. Marijos Gerosios Patarėjos bažnyčios - Vilniaus gatvės ašimi. Du šoniniai pastato korpusai žemesni, dengti sutapdintais stogais. Fasadų apdailai planuojama naudoti falcuotos skardos lakštus ir medines dailylentes.

Pastato pietiniame korpuse projektuojamas holas, prekybos patalpa ir pagalbinė patalpa, aukštesnėje pastato centrinėje dalyje projektuojamos dvi skirtingų dydžių salės, vyrų, moterų ir žmonių su negalia poreikiams pritaikyti sanitarniai mazgai, šiauriniame korpuse projektuojamos dvi poilsio patalpos, koridorius, techninės ir pagalbinės patalpos.

Bendrieji rodikliai:

SKLYPAS:

Sklypo plotas:	1311 m ²
Užstatymo tankumas:	26,41 %
Užstatymo intensyvumas:	0,21

PASTATAI:

Projektuojamas religinis pastatas

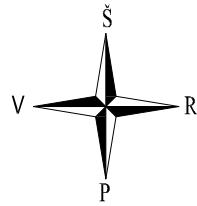
Pagrindinė naudojimo paskirtis: 7.15. religinės paskirties pastatai

Užstatytas plotas:	346,30 m ²
Bendras plotas:	273,15 m ²
Pagrindinis plotas:	137,49 m ²
Tūris:	1672 m ³
Aukštų skaičius:	1 vnt.
Aukštis:	7,30 m

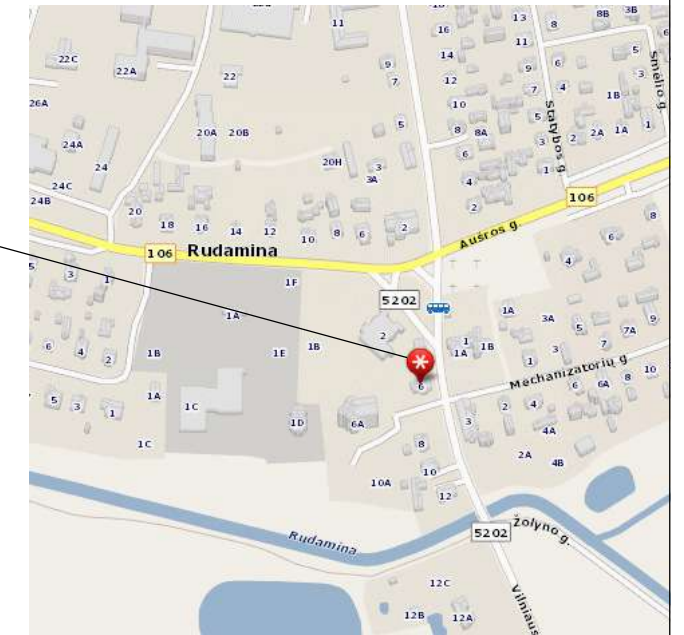
Pastatas atitinka statybos normas ir taisykles, ekologinius, higienos ir priešgaisrinius reikalavimus. Projekto sprendiniai nepažeidžia trečiųjų šalių interesų.

Topografinis planas M1:500

Topografavimo darbų teritorijos išsidėstymo schema

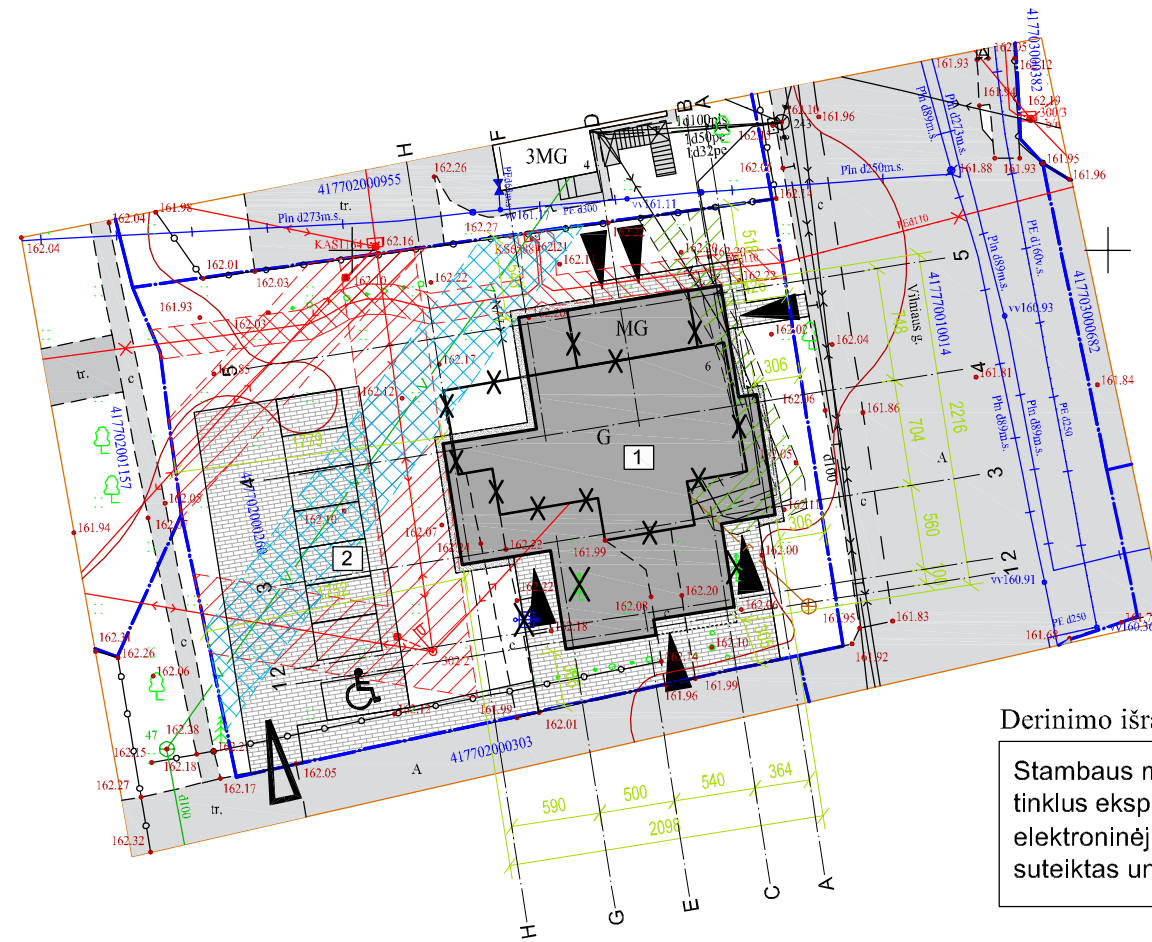


Obj. vieta



77/30 - 0289

X=6051300.00
Y=587050.00



EKSPLIKACIJA:

- 1 - Projektuojama religinės paskirties pastatas (1A; mūrinis)
- 2 - Projektuojama automobilių stovėjimo aikštelė

SUTARTINIAI ŽYMĖJIMAI:

- Sklypo ribos
- Projektuojamas pastatas
- Įėjimo į pastatą vieta
- Įvažiavimo į sklypą vieta
- Griauamas esamas vienbutis gyvenamasis namas
- Naikinamas esamas šulinys
- Kertami medžiai
- Vandentiekio tinklų apsaugos zona
- Elektros oro linijų apsaugos zona
- Požeminio elektros kabelio apsaugos zona
- Naikinamų esamų ryšio kabelių apsaugos zonos

Derinimo išrašas teisingas

Stambaus mastelio topografinių planų derinimo su inžinerinius tinklus eksploatuojančiomis organizacijomis viešojoje elektroninėje paslaugoje (TOPD) topografinio plano teritorijai suteiktas unikalus numeris ir data.

Data	Suteiktas unikalus Nr.
2021.06.17	41:21:4082

Topografinių erdviųjų duomenų užsakymo Nr. 302679
Sklypo ribų šaltinis VI "Registru centras"
Kordinacių sistema: LKS94
Aukščių sistema: LAS07



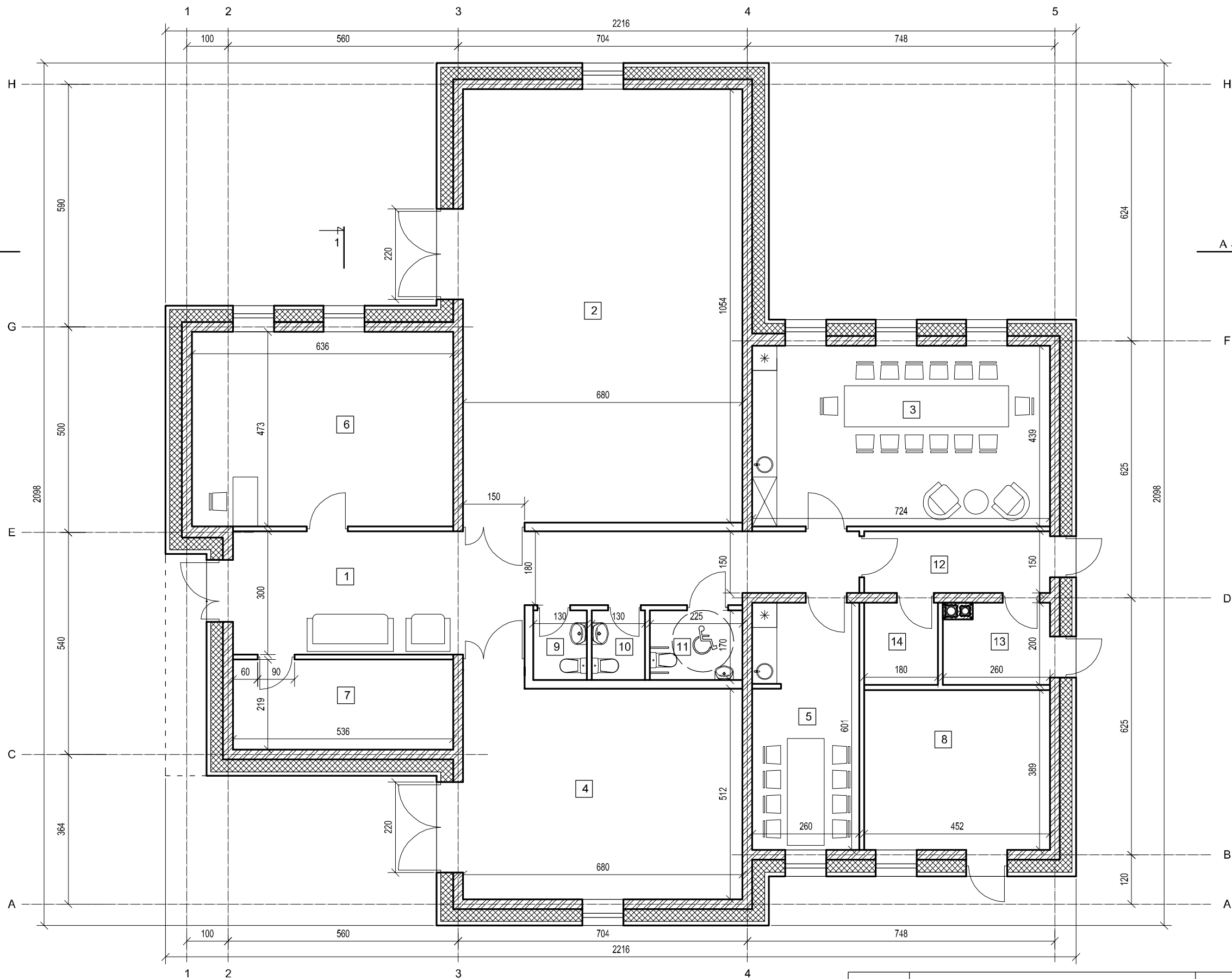
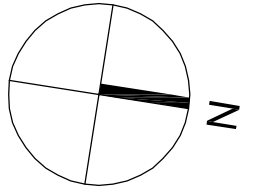
GST UAB "GEODEZINIS STANDARTAS"
Tel.: 85-2711562 mob.: 860165246

Objektas: Vilniaus g. 6, Rudamina, Rudaminos sen., Vilniaus r.

BREŽINYS Topografinė nuotrauka M1:500

Objekto Nr.	Mastelis	Lapų sk./Nr.	Data
D10513-1	1:500	1/1	2021

Atestato Nr. 2113	UAB PAZANGIOS ARCHITEKTURINĖS MINTYS			Religinės paskirties pastato (7.15.) nugriaunant gyvenamosios paskirties (vieno buto) pastatą (6.1.) (unik. Nr. 4194-0346-9019) ir kitos paskirties inžinerinį statinį (12.) (unik. Nr. 4194-0346-9038) Vilniaus r. sav., Rudaminos sen., Rudaminos k., Vilniaus g. 6 statybos projektas
A944	PV	G. Pamerneckis		SKLYPO PLANO SCHEMA M1:500
	arch.	M. Tyla		
Etapas	Užsakovas: Rudaminos Švč. M. Marijos Gerosios Patarėjos parapija			Laida
PP				0
				Lapas
				Lapų
				2021-08-14-21
				1
				1




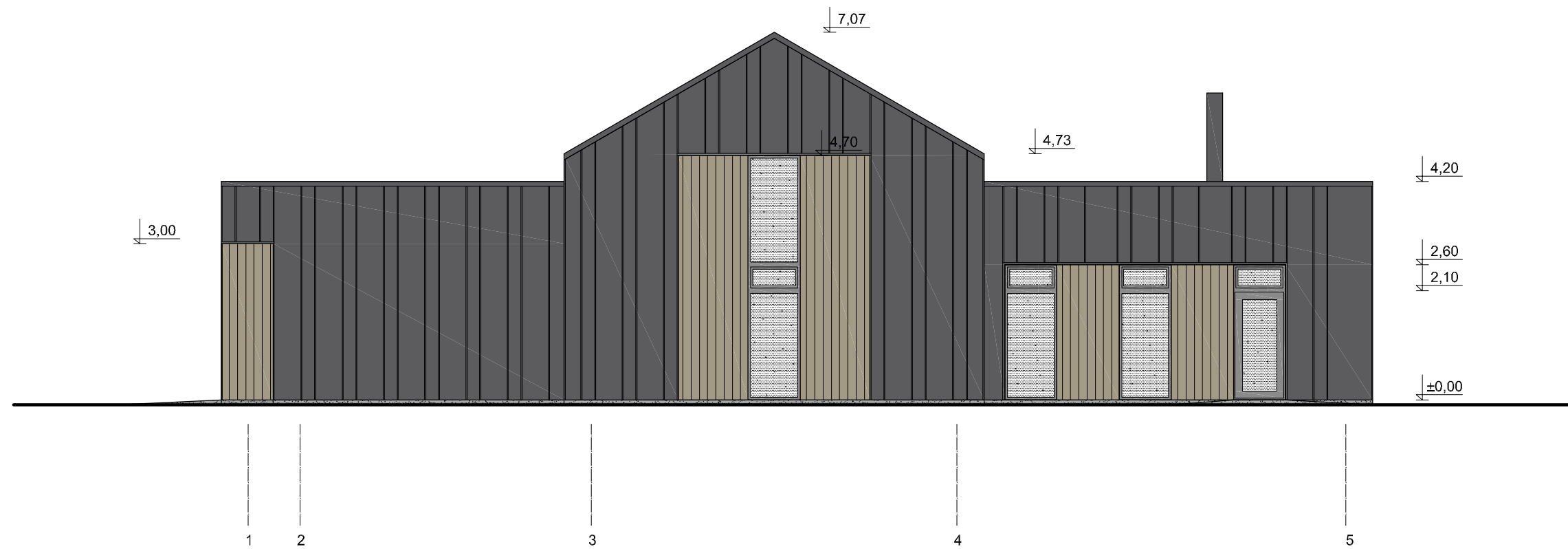
PATALPŲ EKSPLIKACIJA:

1. Holas	35,10 m ²
2. Salė	71,67 m ²
3. Poilsio patalpa	31,78 m ²
4. Salė	35,74 m ²
5. Poilsio patalpa	15,63 m ²
6. Prekybos patalpa	30,08 m ²
7. Pagalbinė patalpa	11,74 m ²
8. Pagalbinė patalpa	17,58 m ²
9. Vyrų WC	2,21 m ²
10. Moterų WC	2,21 m ²
11. Žmonėms su negalia pritaikytas WC	3,83 m ²
12. Koridorius	6,78 m ²
13. Techninė patalpa	5,20 m ²
14. Techninė patalpa	3,60 m ²




Bendras plotas: 273,15 m²


VILNIAUS GATVĖ

Atestato Nr. 2113	 UAB PAZANGIOS ARCHITEKTŪRINĖS MINTYS			Religinės paskirties pastato (7.15.) nugriaunant gyvenamosios paskirties (vieno buto) pastatą (6.1.) (unik. Nr. 4194-0346-9019) ir kitos paskirties inžinerinį statinį (12.) (unik. Nr. 4194-0346-9038) Vilniaus r. sav., Rudaminos sen., Rudaminos k., Vilniaus g. 6 statybos projektas		
A944	PV	G. Pamerneckis		PLANAS M1:100		Laida
	arch.	M. Tyla				0
Etapas	Užsakovas:			2021-08-14-21		Lapas
PP	Rudaminos Švč. M. Marijos Gerosios Patarėjos parapija					1
						1






Sutartiniai žymėjimai:


-  Falcuota skarda
-  Medinės dailylentės
-  Cokolio tinkas

Atestato Nr. 2113	 UAB PAZANGIOS ARCHITEKTŪRINĖS MINTYS			Religinės paskirties pastato (7.15.) nugriaunant gyvenamosios paskirties (vieno buto) pastatą (6.1.) (unik. Nr. 4194-0346-9019) ir kitos paskirties inžinerinį statinį (12.) (unik. Nr. 4194-0346-9038) Vilniaus r. sav., Rudaminos sen., Rudaminos k., Vilniaus g. 6 statybos projektas		
A944	PV	G. Pamerneckis		FASADAS TARP AŠIŲ 1-5 M1:100		Laida
	arch.	M. Tyla				0
Etapas	Užsakovas:				Lapas	Lapų
PP	Rudaminos Švč. M. Marijos Gerosios Patarėjos parapija			2021-08-14-21	1	1






Sutartiniai žymėjimai:


-  Falcuota skarda
-  Medinės dailylentės
-  Cokolio tinkas

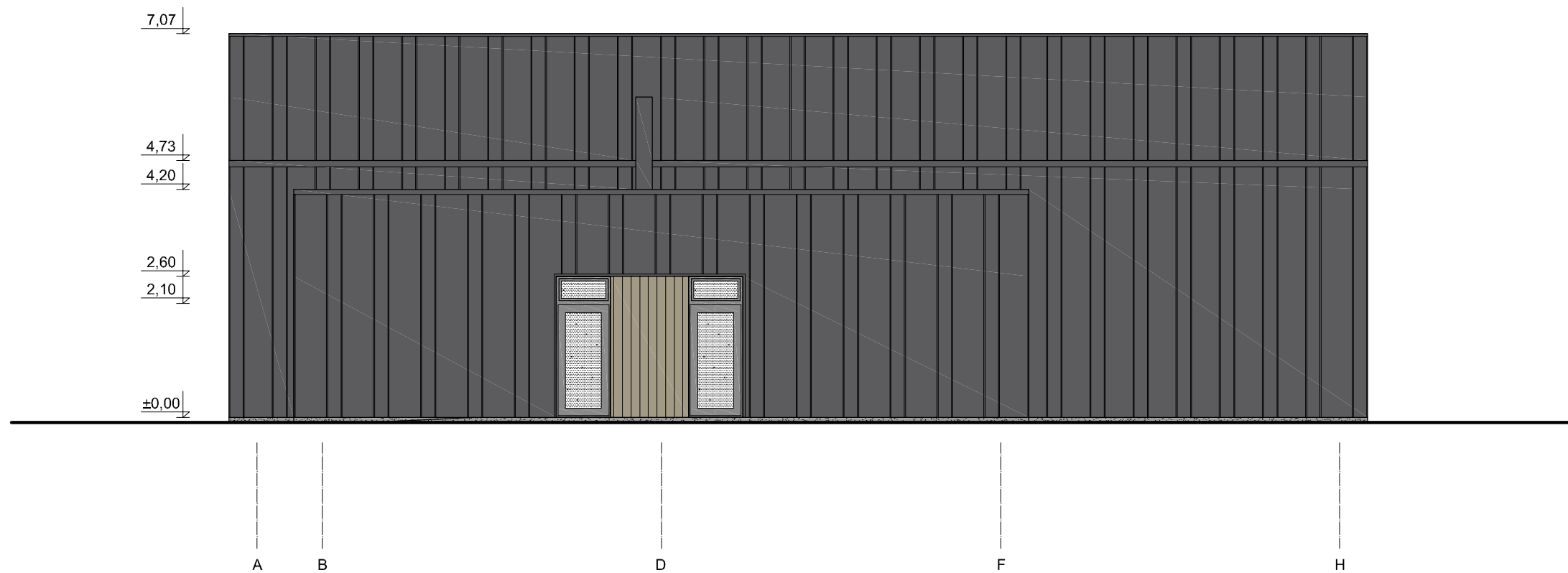
Atestato Nr. 2113	 UAB PAZANGIOS ARCHITEKTŪRINĖS MINTYS			Religinės paskirties pastato (7.15.) nugriaunant gyvenamosios paskirties (vieno buto) pastatą (6.1.) (unik. Nr. 4194-0346-9019) ir kitos paskirties inžinerinį statinį (12.) (unik. Nr. 4194-0346-9038) Vilniaus r. sav., Rudaminos sen., Rudaminos k., Vilniaus g. 6 statybos projektas		
A944	PV	G. Pamerneckis		FASADAS TARP AŠIŲ H-A M1:100		Laida
	arch.	M. Tyla				0
Etapas	Užsakovas:				Lapas	Lapų
PP	Rudaminos Švč. M. Marijos Gerosios Patarėjos parapija			2021-08-14-21	1	1






Sutartiniai žymėjimai:


-  Falcuota skarda
-  Medinės dailylentės
-  Cokolio tinkas

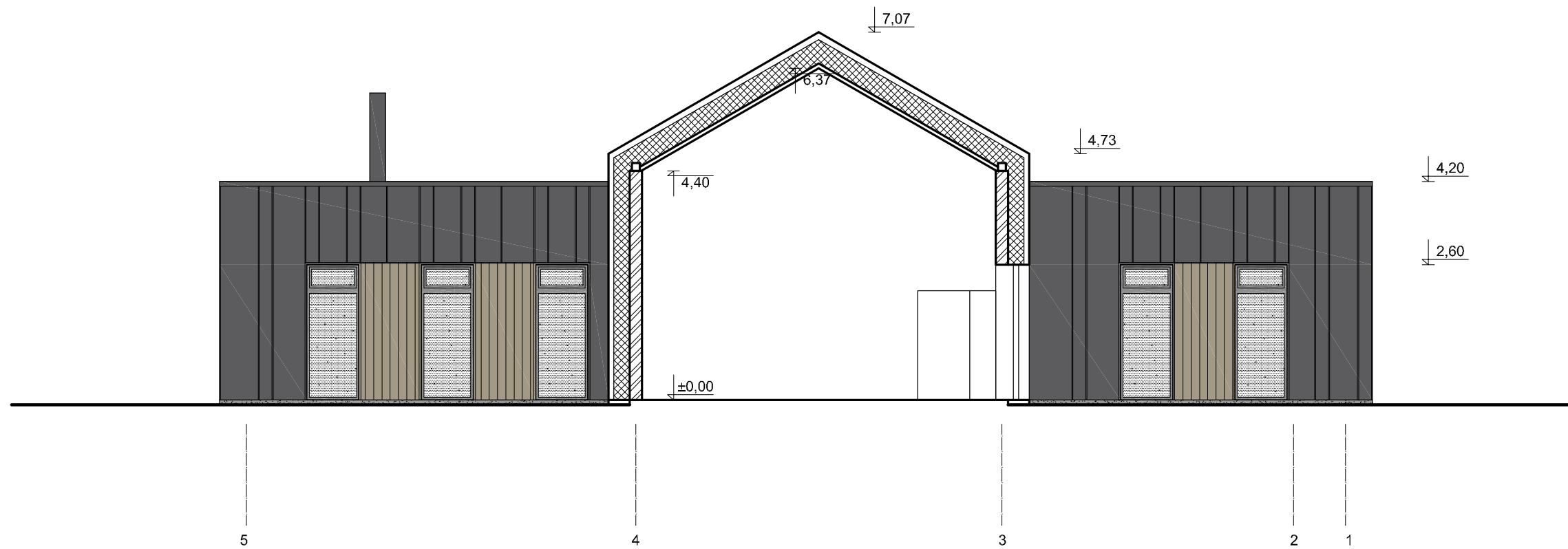
Atestato Nr. 2113	 UAB PAZANGIOS ARCHITEKTŪRINĖS MINTYS			Religinės paskirties pastato (7.15.) nugriaunant gyvenamosios paskirties (vieno buto) pastatą (6.1.) (unik. Nr. 4194-0346-9019) ir kitos paskirties inžinerinį statinį (12.) (unik. Nr. 4194-0346-9038) Vilniaus r. sav., Rudaminos sen., Rudaminos k., Vilniaus g. 6 statybos projektas		
A944	PV	G. Pamerneckis		FASADAS TARP AŠIŲ 5-1 M1:100		Laida 0
	arch.	M. Tyla				
Etapas	Užsakovas:				Lapas	Lapų
PP	Rudaminos Švč. M. Marijos Gerosios Patarėjos parapija			2021-08-14-21	1	1






Sutartiniai žymėjimai:


-  Falcuota skarda
-  Medinės dailylentės
-  Cokolio tinkas

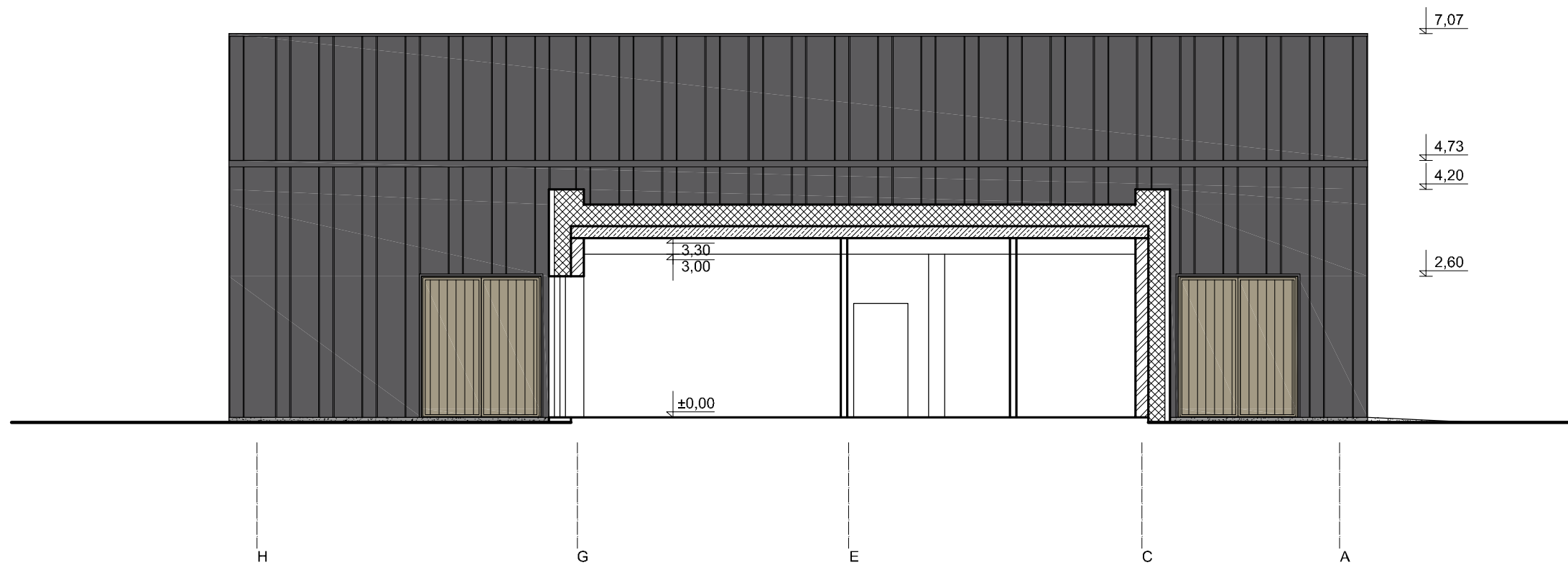
Atestato Nr. 2113	 UAB PAZANGIOS ARCHITEKTURINĖS MINTYS			Religinės paskirties pastato (7.15.) nugriaunant gyvenamosios paskirties (vieno buto) pastatą (6.1.) (unik. Nr. 4194-0346-9019) ir kitos paskirties inžinerinį statinį (12.) (unik. Nr. 4194-0346-9038) Vilniaus r. sav., Rudaminos sen., Rudaminos k., Vilniaus g. 6 statybos projektas		
A944	PV	G. Pamerneckis		FASADAS TARP AŠIŲ A-H M1:100		Laida
	arch.	M. Tyla				0
Etapas	Užsakovas:				Lapas	Lapų
PP	Rudaminos Švč. M. Marijos Gerosios Patarėjos parapija			2021-08-14-21	1	1






Sutartiniai žymėjimai:


-  Falcuota skarda
-  Medinės dailylentės
-  Cokolio tinkas

Atestato Nr. 2113	 UAB PAZANGIOS ARCHITEKTURINĖS MINTYS			Religinės paskirties pastato (7.15.) nugriaunant gyvenamosios paskirties (vieno buto) pastatą (6.1.) (unik. Nr. 4194-0346-9019) ir kitos paskirties inžinerinį statinį (12.) (unik. Nr. 4194-0346-9038) Vilniaus r. sav., Rudaminos sen., Rudaminos k., Vilniaus g. 6 statybos projektas		
A944	PV	G. Pamerneckis		PJŪVIS A-A M1:100		Laida
	arch.	M. Tyla				0
Etapas	Užsakovas:				Lapas	Lapų
PP	Rudaminos Švč. M. Marijos Gerosios Patarėjos parapija			2021-08-14-21	1	1




Sutartiniai žymėjimai:


-  Falcuota skarda
-  Medinės dailylentės
-  Cokolio tinkas

Atestato Nr. 2113	 UAB PAZANGIOS ARCHITEKTŪRINĖS MINTYS			Religinės paskirties pastato (7.15.) nugriaunant gyvenamosios paskirties (vieno buto) pastatą (6.1.) (unik. Nr. 4194-0346-9019) ir kitos paskirties inžinerinį statinį (12.) (unik. Nr. 4194-0346-9038) Vilniaus r. sav., Rudaminos sen., Rudaminos k., Vilniaus g. 6 statybos projektas		
A944	PV	G. Pamerneckis		PJŪVIS 1-1 M1:100		Laida
	arch.	M. Tyla				0
Etapas	Užsakovas:				Lapas	Lapų
PP	Rudaminos Švč. M. Marijos Gerosios Patarėjos parapija			2021-08-14-21	1	1




Atestato Nr. 2113	 UAB PAZANGIOS ARCHITEKTURINĖS MINTYS			Religinės paskirties pastato (7.15.) nugriaunant gyvenamosios paskirties (vieno buto) pastatą (6.1.) (unik. Nr. 4194-0346-9019) ir kitos paskirties inžinerinį statinį (12.) (unik. Nr. 4194-0346-9038) Vilniaus r. sav., Rudaminos sen., Rudaminos k., Vilniaus g. 6 statybos projektas		
A944	PV	G. Pamerneckis		VIZUALIZACIJOS		Laida
	arch.	M. Tyla				0
Etapas	Užsakovas:			2021-08-14-21		Lapas
PP	Rudaminos Švč. M. Marijos Gerosios Patarėjos parapija					1




Atestato Nr. 2113	 UAB PAZANGIOS ARCHITEKTURINĖS MINTYS			Religinės paskirties pastato (7.15.) nugriaunant gyvenamosios paskirties (vieno buto) pastatą (6.1.) (unik. Nr. 4194-0346-9019) ir kitos paskirties inžinerinį statinį (12.) (unik. Nr. 4194-0346-9038) Vilniaus r. sav., Rudaminos sen., Rudaminos k., Vilniaus g. 6 statybos projektas		
A944	PV	G. Pamerneckis			VIZUALIZACIJOS	Laida
	arch.	M. Tyla				0
Etapas	Užsakovas:					Lapas
PP	Rudaminos Švč. M. Marijos Gerosios Patarėjos parapija			2021-08-14-21		Lapų
						1
						1



Atestato Nr. 2113	 UAB PAZANGIOS ARCHITEKTURINĖS MINTYS			Religinės paskirties pastato (7.15.) nugriaunant gyvenamosios paskirties (vieno buto) pastatą (6.1.) (unik. Nr. 4194-0346-9019) ir kitos paskirties inžinerinį statinį (12.) (unik. Nr. 4194-0346-9038) Vilniaus r. sav., Rudaminos sen., Rudaminos k., Vilniaus g. 6 statybos projektas		
A944	PV	G. Pamerneckis			VIZUALIZACIJOS	Laida
	arch.	M. Tyla				0
Etapas	Užsakovas:					Lapas
PP	Rudaminos Švč. M. Marijos Gerosios Patarėjos parapija			2021-08-14-21		Lapų
						1
						1



Atestato Nr. 2113	 UAB PAZANGIOS ARCHITEKTURINĖS MINTYS			Religinės paskirties pastato (7.15.) nugriaunant gyvenamosios paskirties (vieno buto) pastatą (6.1.) (unik. Nr. 4194-0346-9019) ir kitos paskirties inžinerinį statinį (12.) (unik. Nr. 4194-0346-9038) Vilniaus r. sav., Rudaminos sen., Rudaminos k., Vilniaus g. 6 statybos projektas		
A944	PV	G. Pamerneckis			VIZUALIZACIJOS	Laida
	arch.	M. Tyla				0
Etapas	Užsakovas:				Lapas	Lapų
PP	Rudaminos Švč. M. Marijos Gerosios Patarėjos parapija			2021-08-14-21	1	1