



ADMINISTRACINĖS PASKIRTIES PASTATO, NAUGARDUKO G. 76 VILNIUJE, REKONSTRAVIMO PROJEKTAS

PROJEKT ROZBUDOWY BUDYNKU ADMINISTRACYJNEGO, NAUGARDUKO G. 76, VILNIUS



ARCHITEKTŪROS LINIJA

UAB



STATYBOS
INŽINIERIŲ
KONSULTANTŲ
BIURAS

PROJEKTO PAVADINIMAS

NAZWA PROJEKTU

**ADMINISTRACINĖS PASKIRTIES PASTATO,
NAUGARDUKO G. 76 VILNIUJE, REKONSTRAVIMO
PROJEKTAS**
PROJEKT ROZBUDOWY BUDYNKU
ADMINISTRACYJNEGO, UL. NAUGARDUKO 76., VILNIUS**OBJEKTO ADRESAS**

ADRES OBJEKTU

NAUGARDUKO G. 76, VILNIUS**STATINIO KATEGORIJA**

KATEGORIA BUDYNKU

YPATINGASIS

SZCZEGOLNA

STATYTOJAS

KLIJENT

LABDAROS IR PARAMOS FONDAS VILNIAUS**LENKŲ KULTŪROS NAMAI**FUNDACJA POMOCY I DOBROCZYNNOSCI „DOM
KULTURY POLSKIEJ W WILNIE”**STATYBOS RŪŠIS**

KATEGORIA BUDOWY

NAUJA STATYBA

ROZBUDOWA

PROJEKTO ETAPAS

ETAP PROJEKTU

PROJEKTINIAI PASIŪLYMAI

PROJEKT KONCEPCYJNY

PROJEKTO DALIS

CZĘŚĆ PROJEKTU

SA (STATINIO ARCHITEKTURA)

ARCHITEKTURA

PROJEKTO NUMERIS

NR. PROJEKTU

10/19**DATA****2020.10.21****PROJEKTUOTOJAS****STATYBOS
INŽINIERIŲ
KONSULTANTŲ
BIURAS**Varnės g. 49, Vilnius LT- 06248
Tel.nr.: 8 685 21339
El.paštas: info@konsultantubiuras.lt**STATINIO PROJEKTO VADOVAS****AUDRIUS PUČETA**

Atest. Nr. 36062

STATINIO PROJEKTO DALIES VADOVAS**GINTARAS ČAIKAUSKAS**

Atest. Nr. 017



UAB

ARCHITEKTŪROS LINIJA



SA PROJEKTO DALIES BYLOS SUDĖTIS SPIS TREŠČI PROJEKTU, CZĘŚĆ SA (ARCHITEKTURA)

TEKSTINIŲ DOKUMENTŲ ŽINIARAŠTIS/ SPIS DOKUMENTÓW TEKSTOWYCH

EIL. NR./ NR.	DOKUMENTO ŽYMUO/ NR. DOKUMENTU	LAIDA/ WYD.	PAVADINIMAS/ NAZWA	LAPŲ SK./ ILOŠĆ STRON
1	10/19-PP-01-SA-00	0	VIRŠELIS/ OKŁADKA	1
2	10/19-PP-01-SA-0	0	TITULINIS LAPAS/ STRONA TYTUŁOWA	1
3	10/19-PP-01-SA-PDS	0	SA PROJEKTO DALIES BYLOS SUDĖTIS/ SPIS TREŠČI PROJEKTU, CZĘŚĆ SA	3
4	10/19-PP-01-SA-AR-1	0	AIŠKINAMASIS RAŠTAS-LT/ OPIS PROJEKTU-LT	6
5	10/19-PP-01-SA-AR-2	0	AIŠKINAMASIS RAŠTAS-PL/ OPIS PROJEKTU-PL	6
6	10/19-PP-01-SA-BSR-1	0	BENDRIEJI STATINIŲ RODIKLIAI-LT/ OGÓLNE DANE TECHNICZNE-LT	5
7	10/19-PP-01-SA-BSR-2	0	BENDRIEJI STATINIŲ RODIKLIAI- PL/ OGÓLNE DANE TECHNICZNE- PL	5

0	2020-10-21	PP VISUOMENĖS INFORMAVIMUI APIE PROJEKTUOJAMĄ PASTATĄ/ PROJEKT KONCEPCYJNY DO POINFORMOWANIA SPOŁECZNEGO O PRACACH PROJEKTOWYCH		
	DATA	LAIDOS STATUSAS. KEITIMŲ PRIEŽASTIS		
KVAL. PATV. DOK NR.		UAB STATYBOS INŽINIERIŲ KONSULTANTŲ BIURAS Varnės g. 49 Vilnius, LT- 06248 info@konsultantuburas.lt		STATINIO PROJEKTO PAVADINIMAS/NAZWA PROJEKTU ADMINISTRACINĖS PASKIRTIES PASTATO, NAUGARDUKO G. 76 VILNIUJE, REKONSTRAVIMO PROJEKTAS PROJEKT ROZBUDOWY BUDYNKU ADMINISTRACYJNEGO, UL. NAUGARDUKO 76., WILNIUS
36062	SPV	Audrius Pučeta		STATINIO PAVADINIMAS/NAZWA BUDYNKU
		UAB LIETUVOS IR SUOMIJOS ARCHITEKTŪROS LINIJA* A. GOŠTAUTO G. 8-401, VILNIUS, LT-07189UAB GINTARAS.CAIKAUSKAS@ARCHITEKTUROSLINIJA.LT		01-ADMINISTRACINĖS PASKIRTIES PASTATAS/ 01-BUDYNEK ADMINISTRACYJNY
KVAL. PATV. DOK NR.		UAB ARCHITEKTŪROS LINIJA		
_017	SPDV	Gintaras Čaikauskas		DOKUMENTO PAVADINIMAS/NAZWA DOKUMENTU
A1012	Arch	Mirosław Szejnicki		SA PROJEKTO DALIES BYLOS SUDĖTIS/ SPIS TREŠČI PROJEKTU, CZĘŚĆ SA (ARCHITEKTURA)
				Laida
				0
PL/LT	STATYTOJAS/KLIJENT: LABDAROS IR PARAMOS FONDAS VILNIAUS LENKŲ KULTŪROS NAMAI fundacja dobroczynności i pomocy "Dom Kultury Polskiej w Wilnie"		10/19-PP-01-SA-PDS	Lapas 1
				Lapų 3



BRĖŽINIŲ ŽINIARAŠTIS/ SPIS WYKRESÓW

EIL. NR./ NR.	DOKUMENTO ŽYMUO/ NR. DOKUMENTU	LAIDA/ WYD.	PAVADINIMAS/ NAZWA	LAPŲ SK./ ILOŠĆ STRON
8	10/19-PP-01-SA-01	0	SITUACIJOS PLANAS/ PLAN SYTUACYJNY	1
9	10/19-PP-01-SA-02	0	SKLYPO PLANAS/ PLAN GENERALNY DZIAŁKI	1
10	10/19-PP-01-SA-03	0	-1a PLANAS/ RZUT PIWNICY-1a	1
11	10/19-PP-01-SA-04	0	1a PLANAS/ RZUT PIĘTRA 1a	1
12	10/19-PP-01-SA-05	0	2a PLANAS/ RZUT PIĘTRA 2a	1
13	10/19-PP-01-SA-06	0	3a PLANAS/ RZUT PIĘTRA 3a	1
14	10/19-PP-01-SA-07	0	4a PLANAS/ RZUT PIĘTRA 4a	1
15	10/19-PP-01-SA-08	0	ST.1 PLANAS/ RZUT DACHU ST.1	1
16	10/19-PP-01-SA-09	0	PJŪVIS 1-1/ PRZEKRÓJ 1-1	1
17	10/19-PP-01-SA-10	0	PJŪVIS A-A/ PRZEKRÓJ A-A	1
18	10/19-PP-01-SA-11	0	FASADAS S/ ELEWACJA S	1
19	10/19-PP-01-SA-12	0	FASADAS SW/ ELEWACJA SW	1
20	10/19-PP-01-SA-13	0	FASADAS NW/ ELEWACJA NW	1
21	10/19-PP-01-SA-14	0	FASADAS NE/ ELEWACJA NE	1

PRIEDŲ ŽINIARAŠTIS/ SPIS ZAŁĄCZNIKÓW

EIL. NR./ NR.	DOKUMENTO ŽYMUO/ NR. DOKUMENTU	LAIDA/ WYD.	PAVADINIMAS/ NAZWA	LAPŲ SK./ ILOŠĆ STRON
22	10/19-PP-01-SA-15	0	MAKETO NUOTRAUKA/ ZDJĘCIE MAKIETY	1
23	10/19-PP-01-SA-16	0	MAKETO NUOTRAUKA/ ZDJĘCIE MAKIETY	1
24	10/19-PP-01-SA-17	0	3D VIZUALIZACIJA (KAMERA-A)/ 3D WIZUALIZACIJA (KAMERA-A)	1
25	10/19-PP-01-SA-18	0	3D VIZUALIZACIJA (KAMERA-B)/ 3D WIZUALIZACIJA (KAMERA-B)	1
26	10/19-PP-01-SA-19	0	3D VIZUALIZACIJA (KAMERA-C)/ 3D WIZUALIZACIJA (KAMERA-C)	1
27	10/19-PP-01-SA-20	0	3D VIZUALIZACIJA IŠ VIRŠAUS/ 3D WIZUALIZACIJA Z GÓRY	1

11/19-01-TP-BD-PDS	LAPAS/ PAGE	LAPŲ/ PAGES	LAIDA/ REV.
	2	3	0



UAB



ARCHITEKTŪROS LINIJA



28	10/19-PP-01-SA-21	0	Vilniaus miesto administracijos projektinių pasiūlymų užduotis 2020.09.22	3
29	10/19-PP-01-SA-22	0	Vilniaus miesto administracijos infrastruktūros skyriaus protokolas 2020.10.23	3
30	10/19-PP-01-SA-23	0	Vilniaus miesto administracijos, vyriausiojo miesto architekto skyriaus, kultūros paveldo apsaugos poskyrio sprendimas dėl administracinės paskirties pastato Naugarduko g. 76, Vilniuje, rekonstravimo projektinių pasiūlymų, 2020.10.26	2

11/19-01-TP-BD-PDS	LAPAS/ PAGE	LAPŲ/ PAGES	LAIDA/ REV.
	3	3	0

AIŠKINAMASIS RAŠTAS-LT SA (STATINIO ARCHITEKTŪRA) DALIS

TURINYS:

1. PAVELDOSAUGINĖ DALIS	
2. ARCHITEKTŪROS DALIS	
2.1. Bendrieji duomenys.....	4
2.2. Sklypo planas, esama padėtis.....	5
2.3. Sklypo planas, projektiniai sprendiniai.....	5
2.4. Architektūriniai sprendiniai.....	5
2.5. Planiniai sprendiniai.....	5
2.6. Konstrukciniai sprendiniai.....	6
2.7. Poveikis nekilnojamojo kultūros apsaugos objektams.....	6

0	2020-10-21	PP VISUOMENĖS INFORMAVIMUI APIE PROJEKTUOJAMĄ PASTATĄ/ PROJEKT KONCEPCYJNY DO POINFORMOWANIA SPOŁECZNEGO O PRACACH PROJEKTOWYCH		
	DATA	LAIDOS STATUSAS. KEITIMŲ PRIEŽASTIS		
KVAL. PATV. DOK NR.		UAB STATYBOS INŽINIERIŲ KONSULTANTŲ BIURAS Varnės g. 49 Vilnius, LT- 06248 info@konsultantubiuras.lt		STATINIO PROJEKTO PAVADINIMAS/NAZWA PROJEKTU ADMINISTRACINĖS PASKIRTIES PASTATO, NAUGARDUKO G. 76 VILNIUJE, REKONSTRAVIMO PROJEKTAS PROJEKT ROZBUDOWY BUDYNKU ADMINISTRACYJNEGO, UL. NAUGARDUKO 76., VILNIUS
36062	SPV	Audrius Pučeta		STATINIO PAVADINIMAS/NAZWA BUDYNKU
				01-ADMINISTRACINĖS PASKIRTIES PASTATAS/ 01-BUDYNEK ADMINISTRACYJNY
KVAL. PATV. DOK NR.		UAB LIETUVOS IR SUOMIJOS ARCHITEKTŪROS LINIJA* A. GOŠTAUTO G. 8-401, VILNIUS, LT-07189UAB GINTARAS.CAIKAUSKAS@ARCHITEKTUROS.LINIJA.LT		
_017	SPDV	Gintaras Čaikauskas		DOKUMENTO PAVADINIMAS/NAZWA DOKUMENTU
A1012	Arch	Mirosław Szejnicki		AIŠKINAMASIS RAŠTAS-LT OPIS PROJEKTU-LT
PL/LT	STATYTOJAS/ KLIJENT: LABDAROS IR PARAMOS FONDAS VILNIAUS LENKŲ KULTŪROS NAMAI fundacja dobroczynności i pomocy "Dom Kultury Polskiej w Wilnie"			Laida
				0
			10/19-PP-01-SA- AR-1	Lapas
				1
				Lapy
				6

1. PAVELDOSAUGINĖ DALIS

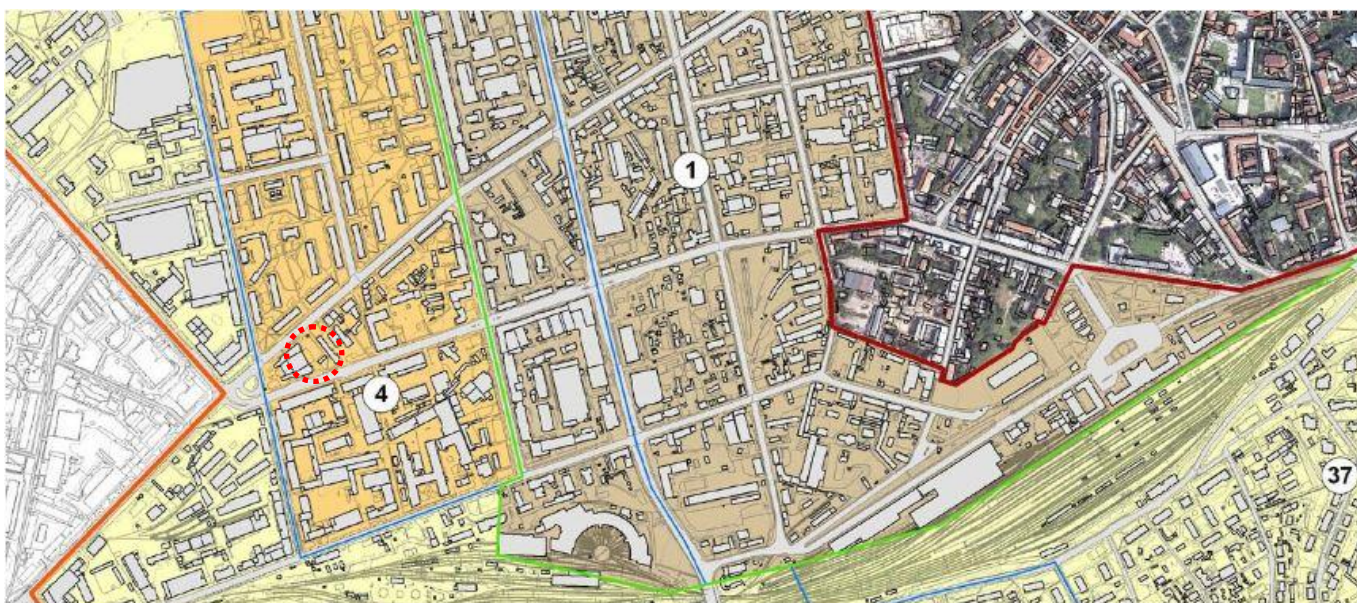
Rekonstruojamas pastatas patenka į Vilniaus senamiesčio (unikalus objekto kodas kultūros vertybių registre 16073) vizualinės apsaugos pozonį.



Žemėlapis fragmentas iš <https://kvr.kpd.lt/#/static-heritage-search>

Pagal „Vilniaus senamiesčio (nekilnojamosios kultūros vertybės unikalus kodas 16073, buvęs kodas U1P) nekilnojamojo kultūros paveldo apsaugos specialiojo plano – paveldotvarkos projekto“ rekonstruojamas pastatas patenka į apsaugos zonos kvartalą Nr. 4, Naujamiestis – apsaugos zonos dalis, turinti urbanistinių naujadarų , kuriame nustatyti reglamentai:

- Saugojimo – kaitos skalė: galimas maksimalus urbanistinės struktūros vystymas esamos užstatymo ribose;
- Morfortipas: perimetrinis reguliarus užstatymas ;
- Aukštingumas (preliminarus): 5 aukštai su mansarda.



Žemėlapis fragmentas iš „Vilniaus senamiesčio (nekilnojamosios kultūros vertybės unikalus kodas 16073, buvęs kodas U1P) nekilnojamojo kultūros paveldo apsaugos specialiojo plano – paveldotvarkos projekto“

10/19-PP-01-SA- AR-1	LAPAS	LAPŲ	LAIDA
	2	6	0



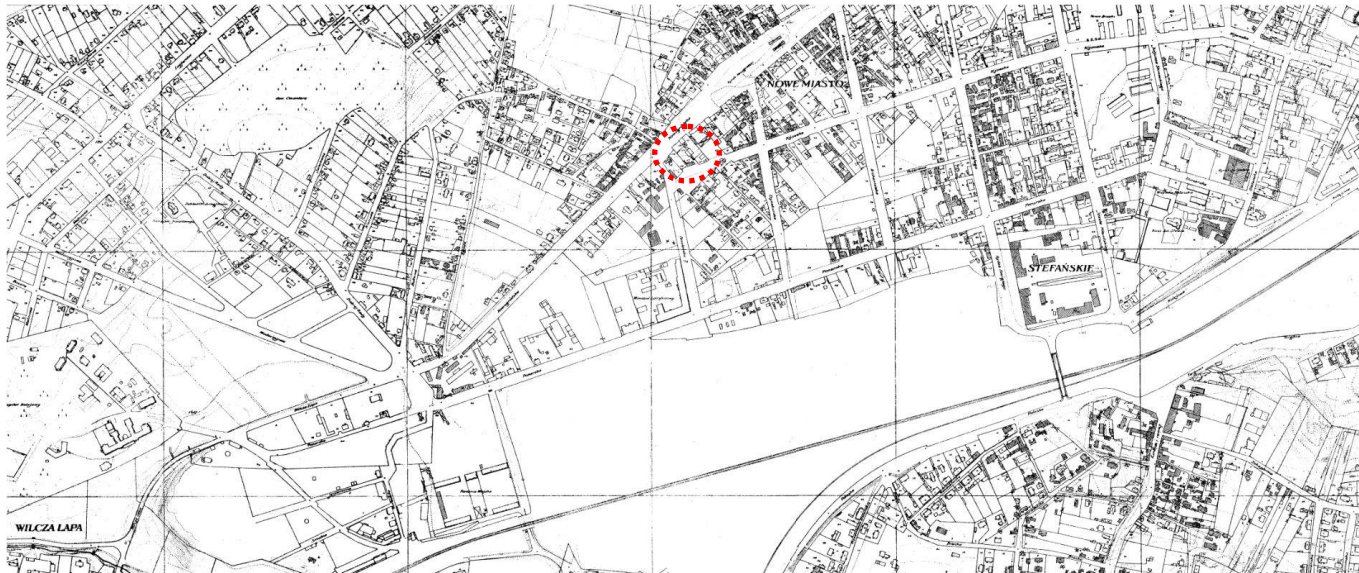
UAB

ARCHITEKTŪROS LINIJA



STATYBOS
INŽINIERIŲ
KONSULTANTŲ
BIURAS

Teritorijos raida



1938 m. žemėlapis fragmentas



Žemėlapis ištrauka iš www.regia.

10/19-PP-01-SA- AR-1

LAPAS	LAPŲ	LAIDA
3	6	0



Sklypo teritorijos tvarkymo ir užstatymo reglamentas pagal Vilniaus galiojantį bendrąjį planą:

Teritorijos naudojimo tipas - mišri centro teritorija (GC) - atitinkantis Vilniaus miesto bendrajame plane nustatyto rajonų centrų ir kitų mišrių didelio užstatymo intensyvumo teritorijų reglamentavimą.

žemės naudojimo būdas vyraujantis – komercinės paskirties objektų teritorijos (K).

leistinas pastatų aukštis – maksimalus aukštis ≤ 35 metrai nuo žemės paviršiaus;

užstatymo tankis - ≤ 70 %;

užstatymo intensyvumas - ≤ 1.2;

Projektuojama teritorija yra pietinėje registrinės vietovės - **Vilniaus miesto istorinė**

dalis, vad. Naujamiesčiu (u. k. 33653) dalyje, 72 kvartale. Tarp Naugarduko ir Kauno gatvių, ties jų susiliejiimo sankryža.

Kvartalo užstatymas nevienalytis: pietinėje dalyje vyrauja XX a. antros pusės pramoninis užstatymas, 3-4 aukštų

pramoniniai pastatai prie Kauno gatvės VDK ir buvęs „Dailės Kombinas“. Vakarų pusėje yra minėtų gatvių sankryža, šiaurės pusėje, prie Naugarduko gatvės yra gyvenamųjų blokuotų 5a namų kvartalas. Rytų pusėje – Megamestos autoservisas su Viada degaline, toliau kvartale gyvenamieji 2-3a namai, neturintys išskirtinės kultūrinės vertės. Taip pat už degalinės yra 3a mūrinis tarybinių laikų pastatas.

2. ARCHITEKTŪROS DALIS

2.1 Bendrieji duomenys

Administracinės paskirties pastatas rekonstruojamas Kauno g. 49 (unikalus Nr. 4400-5147-1991) ir Naugarduko g. 76 (unikalus Nr. 4400-5149-3846), Vilniuje. Rekonstravimas. Ypatingas statinys.

Projektiniai pasiūlymai rengiami remiantis šiais dokumentais:

-Patvirtinta užsakovo projektavimo technine užduotimi.

-Vilniaus miesto administracijos projektinių pasiūlymų rengimo užduotimi, patvirtinta 2020-09-30 Nr. A659-197/20(3.3.2.26E-VMA)

Vilniaus miesto sklypo reglamentai, nustatyti pagal projektinių pasiūlymų rengimo užduotį:

1. Sklypo plotas 6207 m²
2. Žemės naudojimo būdas: Visuomeninės paskirties objektų teritorijos
3. Pastatų aukštų skaičius 3+M – 4a
4. Statinių aukštis nuo žemės paviršiaus ≤16 m
5. Statinių aukščio absoliutinė altitudė ≤ 157,00 m
6. Užstatymo tankis ≤ 70%
7. Užstatymo intensyvumas ≤1,2
8. Priklausomųjų želdynų ir želdinių teritorijos dalis ≤10%

Pastato bendrieji rodikliai po rekonstravimo

(mėlynai pažymėti rodikliai iki rekonstravimo)

1. Sklypo plotas 6207 m²
2. Pastatų aukštų skaičius 4 aukštai
3. Statinio aukštis nuo vidutinės projektuojamos žemės paviršiaus altitudės aplink naują korpusą 140,28 - 15,72 m; nuo naujo korpuso nulio 140,40 – 15,6 m
4. Statinio aukščio absoliutinė altitudė 156,00
5. Užstatymo plotas 2718+1536=4254m²
6. Pastato bendras antžeminis plotas 4166+3027=7193 m²
7. Užstatymo tankis 43% - 69%
8. Užstatymo intensyvumas 0.7 – 1.2

10/19-PP-01-SA- AR-1	LAPAS	LAPŲ	LAIDA
	4	6	0



9. Parkavimo vietų skaičius sklype 45 - 86 vieta
10. Priklausomų želdynų plotas 500 - 621 m²
11. Energetinio efektyvumo klasė A

2.2 Sklypo planas, esama padėtis

Žemės sklypus adresu Kauno g. 49 (unikalus Nr. 4400-5147-1991) ir Naugarduko g. 76 (unikalus Nr. 4400-5149-3846) Labdaros ir paramos fondas „Vilniaus lenkų kultūros namai“ nuomoja iš Nacionalinės žemės tarnybos prie žemės ūkio ministerijos. Užsakovas parengė žemės sklypų formavimo-pertvarkymo projektą (toliau – žemės sklypų sujungimo projektas), kuriuo numatoma sujungti tos pačios pagrindinės žemės naudojimo paskirties žemės sklypus į vieną sklypą. Žemės sklypų sujungimo projektas suderintas su atsakingomis institucijomis ir šiuo metu vyksta žemės sklypo registravimo procedūros. Atsižvelgiant į tai, projektiniuose pasiūlyimuose pateikiami žemės sklypų adresu Kauno g. 49 (unikalus Nr. 4400-5147-1991) ir Naugarduko g. 76 (unikalus Nr. 4400-5149-3846) nuosavybės dokumentus.

Esamos kvartalo teritorijos užstatymas nevienalytis. Šiuo metu sklype esantis pastatas 3 aukštų 1997 metų statybos - Vilniaus Lenkų Kultūros Namai. Pramoninės paskirties pastatas – sandėlis - garažas, kuris priklausė prie vieno iš jungiamų sklypų numatomas griauti. Sklype taip pat yra transformatorinė be servituto prie Naugarduko gatvės. Sklypo neapstatytoje teritorijoje, tarp esamo pastato ir kaimyninio autoserviso yra automobilių stovėjimo aikštelė.

Rekonstruojamas pastatas sklype formuojamas, pristatant naują korpusą, jungiančio dvi gatvės užstatymo principu. Naujas korpusas numatomas neapstatytoje sklypo teritorijoje virš esamos automobilių aikštelės. Jo galai – didelės vitrinos užpildys tuščius tarpus Naugarduko ir Kauno gatvių tarp esamo pastato ir kaimyninio sklypo pastato, formuojant charakteringą gatvių perimetrą su tarpais tarp pastatų. Taip formuojant sklypo užstatymą sukuriamas intensyvaus miesto centrai būdingas užstatymo charakteris, išsaugomas istoriškai susiformavęs gatvių tinklas, užstatymo tankis, Naugarduko g. želdinimo eilėmis principas.

Esamos žalios zonos sklype sudaro apie 500 m², tai pagrinde yra veja ir keli nedideli medžiai kieme prie aikštelės, taip pat didesne medžių grupė priešais esamą pastatą.

2.3 Sklypo planas, projektiniai sprendiniai

Sklype projektuojamas 4 aukštų administracinės paskirties naujas korpusas su 1 aukšto požemine parkavimo aikštele, kurioje telpa 48 automobilių parkavimo vietos. Šalia pastato, 1a lygyje suprojektuota antžeminė automobilių parkavimo aikštelė 38 parkavimo vietų, dalinai po pastatu. Įvažiavimas į antžeminę aikštelę numatytas nuo Naugarduko gatvės pusės, įvažiavimas į požeminę aikštelę numatytas nuo Kauno gatvės pusės. Pagrindinis įėjimas į naują korpusą iš Kauno gatvės.

Taip pat numatytas aptarnaujantis pravažiavimas, vienos krypties nuo Naugarduko iki Kauno gatvės tarp esamo pastato ir pristatomo korpuso. Aplink pastatą tvarkomi šaligatviai, dviračių takai, vejos. Tarp naujo pastato ir kaimyninio sklypo yra numatytas servituto šaligatvis pėstiesiems tarp dviejų gatvių. Pirmo aukšto lygyje nenumatoma jokios jungties tarp esamo pastato ir naujo korpuso. Jungtis projektuojama antro aukšto lygyje. Tai įstiklinta galerija, jungianti antrame aukšte, esamame pastate viešbutį su viešbučiu naujame korpuse. Po jungiančia galerija numatomas aptarnaujantis automobilių pravažiavimas.

2.4 Architektūriniai sprendiniai

Siekiant kontekstinio užstatymo, sklype numatoma nugriauti esama seną sandėlių-garažą, vietoje kurio projektuojamas modernus naujas korpusas, turėsiantis reprezentatyvius fasadus ir derėsiantis prie besiformuojančios kvartalo koncepcijos. Naujo korpuso tūris projektuojamas 4 aukštų (15,6m), absoliutinė altitudė 156,00m, gali svyruoti 0.2 m priklausant nuo detalesnių aukščių sprendinių. Naujo korpuso bendras antžeminis plotas 3027 m², bendrai su rūsiu – 4383 m². Bendro tūrio 20 043 m³.

10/19-PP-01-SA- AR-1	LAPAS	LAPŲ	LAIDA
	5	6	0



Fasadai projektuojami ventiliuojami su 3 stiklų langais ir stiklo – aliuminio sistema. Pastato apdaila, plieno „corten“ plokštės, lėtai keičiančios savo rudą spalvą laikui bėgant, sukurs modernaus, „gyvo“ pastato įvaizdį. Šiame po industriniame kvartale tai bus naujas modernus sprendimas.

2.5 Planiniai sprendiniai

Projektuojamas naujas korpusas vientiso 4 aukštų tūrio, kurio planinę struktūrą padiktavo sklypo konfigūracija, esamų statinių sklype išdėstymas, ir kaimyninių statinių padėtis. Pagrindinis įėjimas į korpusą numatomas pirmame aukšte, nuo Kauno gatvės. 1-ame aukšte numatyta kavinė, kartu su viešbučio vestibuliu ir lifto holu. Antrinis įėjimas, tarnybinis-pagalbinis numatomas nuo Naugarduko gatvės. 2-ame aukšte numatomas 28 numeriu viešbutis, kuris yra esamo viešbučio sename pastate pratesimas. 3-ame ir 4-ame aukštuose projektuojama universali salė apie 200 vt. ir televizijos studija. 4-ame aukšte numatytos taip pat techninės patalpos. Ant stogo numatyti tik inžinieriniai įrenginiai ventiliatoriai, aušinimo mašinos, fotovoltiniai saulės elementai pagal poreiki.

Rūsyje, -1-ame aukšte suprojektuota parkavimo aikštelė, kurioje yra 48 automobilių parkavimo vietos, techninės patalpos, įvadai. Pandusas į rūsį dengtas betoniniu stogeliu.

2.6 Konstrukciniai sprendiniai

Pastato energetinio naudingumo klasė A, triukšmo apsaugos klasė C su padidintais garso varžos reikalavimais salėje, tv studijoje ir viešbučio patalpose. Laikantis karkasas suprojektuotas iš surenkamo gelžbetonio. Kolonos kvadratinės, sienos optimalaus storio mūrinės, dalinai gelžbetoninės, perdangos plokščios surenkamos, dalinai po sale pilno skerspjuvio arba monolitinės dėl garso izoliacijos. Rūsio apsaugai nuo paviršinių vandenių ir esant reikalui nuo gruntinių vandenių sprendimą parinkti projektavimo eigoje pagal inžinerinių geologinių tyrimų rezultatus. Pastato pamatai iš gręžtinių monolitinių gelžbetonių polių, dalinai juostiniai. Išorės rūsio sienos g/b monolitinės, jų įrengimą statybos laikotarpyje derinti eigoje įvertinant aplinkinį užstatymą. Pastato laiptai surenkami gelžbetoniniai, liftų šachtos monolitinės gelžbetoninės. Išorės atitvarų konstrukcijas parinkti projektavimo eigoje pagal energetinio naudingumo skaičiavimo duomenis. Visi konstrukciniai sprendimai turi atitikti patvirtintiems architektūros sprendimams ir suderinti su pastato statytoju.

2.7 Poveikis nekilnojamojo kultūros apsaugos objektams



Projektuojamas administracinis pastatas yra pakankamai nutolęs nuo Vilniaus Senamiesčio – kultūros paminklo u.k. 16073 vertybės teritorijos, todėl neįtakos vertingų panoraminių vaizdų. Pietiniams Naujamiesčio kvartalams būdingas mišrus perimetro ir laisvo užstatymo, stambių tūrių urbanistinis audinys. Kauno gatvė yra buvusi pramoninė teritorija šiame kvartale. Urbanistiniai pokyčiai šioje miesto teritorijoje galimi ir pageidautini sukuriant intensyvaus miesto centrui būdingą užstatymo charakterį. Esamas gatvių tinklas išsaugomas, kaip istoriškai susiformavęs. Naugarduko g. Neseniai rekonstruota su želdinimo juostomis, parkavimo vietomis ir dviračiu taku iš abiejų pusių.

10/19-PP-01-SA- AR-1	LAPAS	LAPŲ	LAIDA
	6	6	0

AIŠKINAMASIS RAŠTAS-PL SA (ARCHITEKTURA)

SPIS TREŠČI:

1.	OCHRONA DZIEDZICTWA KULTUROWEGO.....	2
2.	ARCHITEKTURA	
2.1.	Dane ogólne.....	4
2.2.	Plan działki, aktualna sytuacja.....	5
2.3.	Plan działki, założenia projektowe.....	5
2.4.	Założenia architektoniczne.....	5
2.5.	Rozplanowanie.....	5
2.6.	Założenia konstruktorskie.....	6
2.7.	Wpływ na objekty dziedzictwa kulturowego.....	6

0	2020-10-21	PP VISUOMENĖS INFORMAVIMUI APIE PROJEKTUOJAMĄ PASTATĄ/ PROJEKT KONCEPCYJNY DO POINFORMOWANIA SPOŁECZNEGO O PRACACH PROJEKTOWYCH		
	DATA	LAIDOS STATUSAS. KEITIMŲ PRIEŽASTIS		
KVAL. PATV. DOK NR.	 <p>UAB STATYBOS INŽINIERIŲ KONSULTANTŲ BIURAS Varnės g. 49 Vilnius, LT- 06248 info@konsultantubiuras.lt</p>		STATINIO PROJEKTO PAVADINIMAS/NAZWA PROJEKTU ADMINISTRACINĖS PASKIRTIES PASTATO, NAUGARDUKO G. 76 VILNIUJE, REKONSTRAVIMO PROJEKTAS PROJEKT ROZBUDOWY BUDYNKU ADMINISTRACYJNEGO, UL. NAUGARDUKO 76., VILNIUS	
36062	SPV	Audrius Pučeta	STATINIO PAVADINIMAS/NAZWA BUDYNKU	
KVAL. PATV. DOK NR.	 <p>UAB ARCHITEKTŪROS LINIJA</p>		UAB LIETUVOS IR SUOMIJOS ARCHITEKTŪROS LINIJA* A. GOŠTAUTO G. 8-401, VILNIUS, LT-07189UAB GINTARAS.CAIKAUSKAS@ARCHITEKTUROSLINIJA.LT	
_017	SPDV	Gintaras Čaikauskas	01-ADMINISTRACINĖS PASKIRTIES PASTATAS/ 01-BUDYNEK ADMINISTRACYJNY	
A1012	Arch	Miroslaw Szejnicki	DOKUMENTO PAVADINIMAS/NAZWA DOKUMENTU	
			Laida	
			AIŠKINAMASIS RAŠTAS-PL OPIS PROJEKTU-PL	
			0	
PL/LT	STATYTOJAS/ KLIJENT: LABDAROS IR PARAMOS FONDAS VILNIAUS LENKŲ KULTŪROS NAMAI fundacja dobroczynności i pomocy "Dom Kultury Polskiej w Wilnie"		10/19-PP-01-SA- AR-2	Lapas Lapų
			1	6



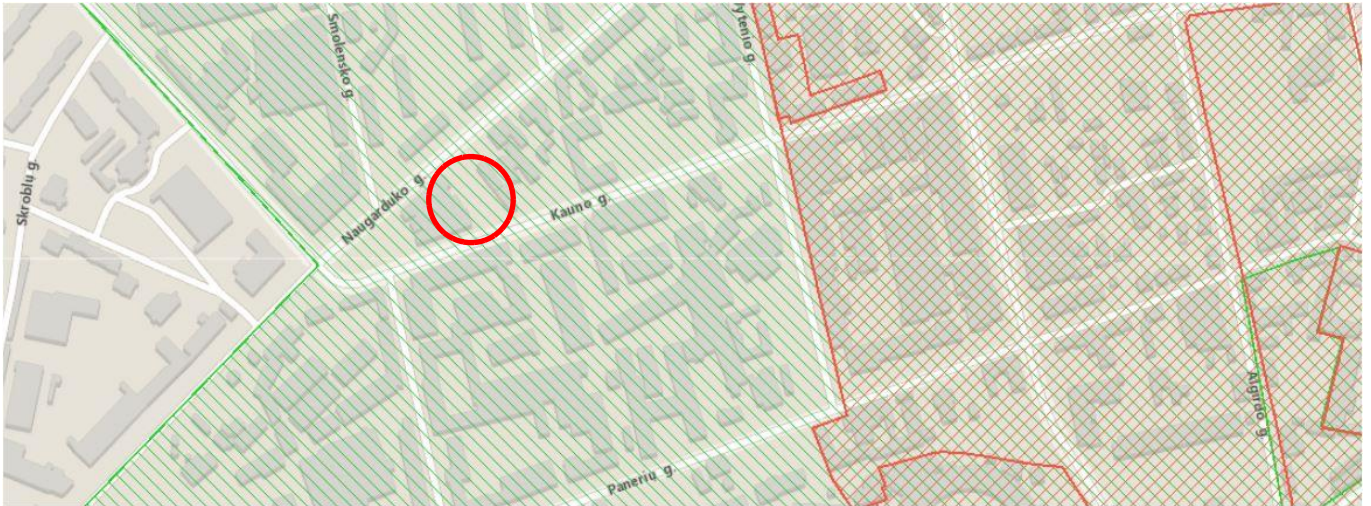
UAB

ARCHITEKTŪROS LINIJA



1. OCHRONA DZIEDZICTWA KULTUROWEGO

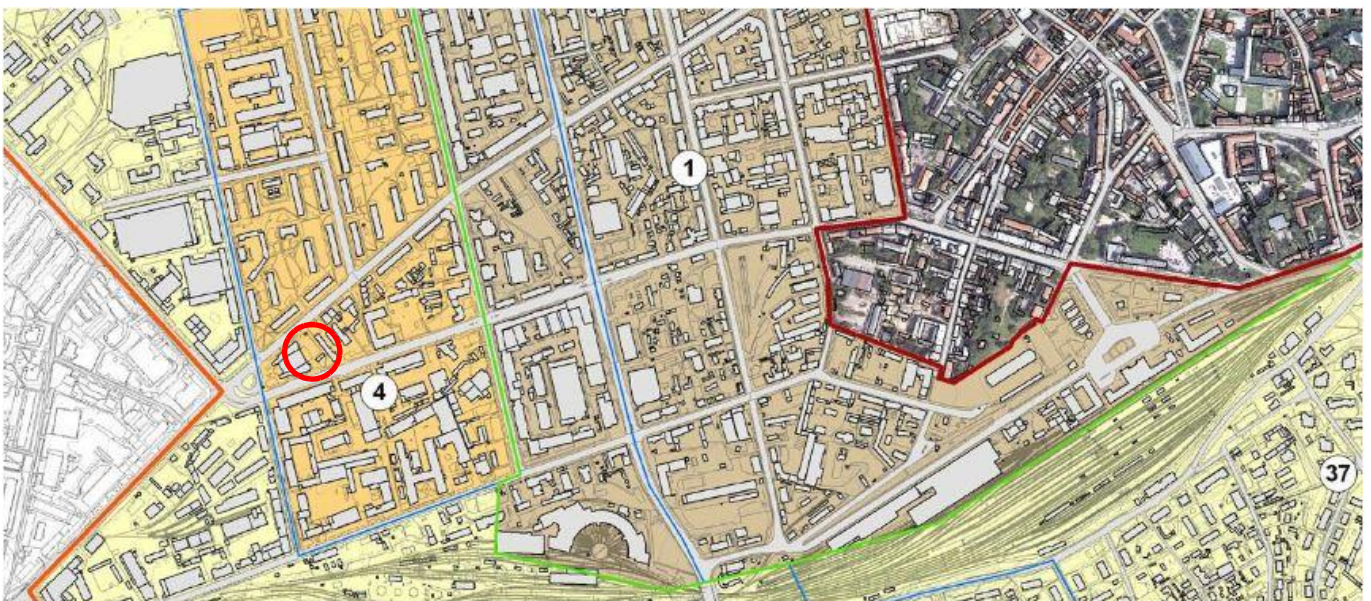
Projektowany budynek znajduje się w strefie należącej do Wileńskiej starówki (kod obiektu w rejestrze ochrony zabytków 16073), w której obowiązuje wzrokowa ochrona starówki.



mapa z <https://kvr.kpd.lt/#/static-heritage-search>

Według „Specjalnego planu ochrony dziedzictwa kulturowego – projektu zarządzania dziedzictwem Wileńskiej starówki (kod obiektu w rejestrze ochrony zabytków 16073, były kod U1P)“ Projektowany budynek trafia do strefy chronionej, kwartału Nr. 4, Nowe Miasto – części strefy chronionej, w której istnieją nowe struktury urbanistyczne i w której są ustanowione przepisy:

- Ochrony – skala zmian: możliwy maksymalny rozwój struktury urbanistycznej w granicach istniejących działek;
- Format: regularna zabudowa po obwodzie działek;
- Wysokość (wstępna): 5 pięter z mansardą.



10/19-PP-01-SA- AR-2	LAPAS	LAPŲ	LAIDA
	2	6	0



UAB

ARCHITEKTŪROS LINIJA



Fragment mapy z „Specjalnego planu ochrony dziedzictwa kulturowego – projektu zarządzania dziedzictwem Wileńskiej starówki (kod obiektu w rejestrze ochrony zabytków 16073, były kod U1P) “

Rozwój terytorium



1938 r. fragment mapy



mapa z www.regia.lt

10/19-PP-01-SA- AR-2	LAPAS	LAPŲ	LAIDA
	3	6	0



UAB

ARCHITEKTŪROS LINIJA



Zarządzanie działkami i przepisy budowlane zgodnie z głównym planem Wilna:

Rodzaj użytkowania obszaru - mieszany obszar środkowy (GC) – wg ustaleń głównego planu Wilna, centra dzielnic oraz innych mieszanych obszarów o wysokiej intensywności zabudowy.

Przeważające użytkowanie gruntów – działki o przeznaczeniu komercyjnym (K).

Dozwolona wysokość budynków – maksymalna wysokość ≤ 35 (m) od powierzchni ziemi;

Gęstość zabudowy - ≤ 70 %;

Intensywność zabudowy – ≤ 1.2 ;

Działka na której jest projektowany budynek trafia do strefy chronionej, kwartału Nr. 4, Nowe Miasto, między ulicami Naugarduko (Nowogródzka) i Kauno (Kowieńska, kiedyś Kijowska), u zbiegu tych dwóch ulic.

Zabudowa dzielnicy nie jest jednorodna: z południowej strony dominują 3-4 piętrowe budynki przemysłowe z drugiej połowy XX w. Przy ul. Kauno, naprzeciwko działki znajdują się VDK (Wileńskie Kolegium Designu) oraz były „Kombinat Sztuk Pięknych“. Od zachodniej strony działki jest skrzyżowanie wspomnianych ulic. Od północnej strony, przy ul. Naugarduko rozciąga się blokowisko 5-cio piętrowych domów mieszkalnych, wybudowanych w czasach radzieckich. Od strony wschodniej z działką sąsiaduje – autoserwis Megamesta i stacja benzynowa Viada. Dalej w stronę wschodnią w tym samym kwartale są 2-3 piętrowe budynki mieszkalne nie mające szczególnej wartości kulturowej, tak jak znajdujący się tuż za stacją benzynową poradziecki ceglany 3 piętrowy budynek.

2. ARCHITEKTURA

2.1 Dane ogólne

Budynek administracyjny jest projektowany przy ul. Kauno g. 49 (kad. Nr. 4400-5147-1991) i Naugarduko g. 76 (kad. Nr. 4400-5149-3846), w Wilnie. Rozbudowa. Kategoria szczególna.

Projekt szkiecowy sporządzany jest na podstawie następujących dokumentów:

-Zatwierdzonego przez klienta programu funkcjonalno-użytkowego.

-Zatwierdzonego przez administrację samorządu m. Vilnius programu przygotowania projektu koncepcyjnego, 30.09.2020 r. A659-197 / 20 (3.3.2.26E-VMA)

Założenia planu głównego m. Wilna:

1. Ogólna powierzchnia działki 6207 m²
2. Użytkowanie gruntów – działki o przeznaczeniu publicznym
3. Ilość pięter $\leq 3+M - 4a$
4. Wysokość zabudowy ≤ 16 m
5. Wysokość zabudowy bezwzględna $\leq 157,00$ m
6. Gęstość zabudowy $\leq 70\%$
7. Intensywność zabudowy $\leq 1,2$
8. Część zielona działki $\leq 10\%$

Ogólne dane techniczne projektowanego budynku.

(niebieskim zaznaczone dane przed rozbudową, czyli dane istniejącego budynku)

1. Ogólna powierzchnia działki 6207 m²
2. Ilość pięter - 4 (nad ziemią)
3. Wysokość budynku od średniej wysokości rzutowanej powierzchni terenu wokół nowego budynku wynosi 140,28 - 15,72 m; od zera nowego budynku 140,40 - 15,6 m
4. Wysokość budynku bezwzględna - 156,00
5. Powierzchnia zabudowy - 2718+1536=4254m²
6. Ogólna powierzchnia nadziemna budynku - 4166+3027=7193 m²
7. Gęstość zabudowy - 43% - 69%
8. Intensywność zabudowy - 0.7 – 1.2
9. Ilość miejsc parkingowych - 45 - 86
10. Część zielona działki (istniejąca) 500 - 621 m²

10/19-PP-01-SA- AR-2	LAPAS	LAPU	LAIDA
	4	6	0



UAB

ARCHITEKTŪROS LINIJA



11. Klasa efektywności energetycznej - A

2.2 Plan działki, aktualna sytuacja.

Działki przy ul. Kauno 49 (unikalny nr 4400-5147-1991) i ul. Naugarduko. 76 (unikatowy nr 4400-5149-3846) Fundusz charytatywno-pomocowy „Wileński Dom Kultury Polskiej” dzierżawi od Krajowego Urzędu ds. Rolnictwa przy Ministerstwie Rolnictwa. Klient przygotował projekt utworzenia i przekształcenia działek (zwany dalej projektem scalenia działek), który zakłada połączenie działek o tym samym przeznaczeniu głównym w jedną działkę. Projekt konsolidacji gruntów został uzgodniony z właściwymi władzami, a obecnie trwają procedury rejestracji gruntów. Biorąc to pod uwagę, propozycje projektu obejmują działki przy ul. 49 (unikalny nr 4400-5147-1991) i ul. Naugarduko. 76 (unikalny nr 4400-5149-3846) dokumentów własności.

Zabudowa działki nie jest całkowita. Aktualnie na istniejącej działce stoi 3-kondygnacyjny budynek Domu Kultury Polskiej w Wilnie, wybudowany w roku 1997. Budynek o przeznaczeniu przemysłowym – jednokondygnacyjny ceglany magazyn, który stoi na jednej z połączonych działek, przeznaczony jest do rozbiórki. Na działce również znajduje się transformator przy ul. Naugarduko, aktualnie bez serwitutów. Na niezabudowanej części działki, między istniejącym budynkiem i sąsiednią działką z autoserwisem jest parking samochodowy.

Nowy budynek jest projektowany na zasadzie łącznika dwóch ulic, na niezabudowanej części działki nad istniejącym parkingiem. Obie krótsze elewacje nowego budynku – dwie duże witryny wypełnią pustkę między istniejącym budynkiem DKP oraz sąsiednią działką, formując w ten sposób ciągłą zabudowę obu ulic z charakterystycznymi odstępami między budynkami. W ten sposób formując zabudowę działki tworzymy ogólny śródmiejski charakter zabudowy o zalecanej intensywnej strukturze. Zachowujemy historyczną sieć ulic, z ul. Naugarduko wzdłuż której są też rozmieszczone strefy miejskiej zieleni.

Istniejąca strefa zielona w obrębie działki stanowi 500 m². To są generalnie trawniki, kilka mniejszych drzew od strony parkingu oraz większe grupy drzew i trawników przed budynkiem DKP od strony skrzyżowania ulic Naugarduko i Kauno, które muszą być rozszerzone ze względu na dostosowanie ilości zieleni na działce wg programu przygotowania projektu koncepcyjnego, 30.09.2020 r. A659-197 / 20 (3.3.2.26E-VMA).

2.3 Plan działki, założenia projektowe

Na działce jest projektowane nowe skrzydło DKP, pięciokondygnacyjne o czterech nadziemnych kondygnacjach oraz jednej podziemnej kondygnacji, gdzie rozmieści się parking samochodowy na 48 miejsc. Obok nowego korpusu, w zasadzie częściowo pod nim projektowany jest nadziemny parking samochodowy na 38 miejsc. Wjazd-wyjazd na parking nadziemny jest zaprojektowany od strony ul. Naugarduko, natomiast wjazd-wyjazd na parking podziemny od strony ul. Kauno. Główne wejście do nowego korpusu jest od ul. Kauno. Wejścia dodatkowe są również od strony parkingu i ul. Naugarduko. Dodatkowy wjazd dla obsługi budynków, również dla autokarów jest zaprojektowany między nowym skrzydłem oraz istniejącym budynkiem w jednym kierunku od ul. Naugarduko do ul. Kauno. Dookoła nowego budynku są zaplanowane nowe chodniki, parkingi rowerowe, nowe trawniki. Między nowym budynkiem oraz sąsiednią działką, wg warunków ogólnych rozwoju miasta jest zaplanowany chodnik miejski łączący dwie ulice. Na poziomie parteru nie ma połączenia pomiędzy istniejącym budynkiem a nowym skrzydłem. Połączenie zaprojektowano na poziomie piętra 2a. Jest to przeszklona galeria łącząca hotel na piętrze istniejącego budynku z hotelem w nowym budynku. Pod galerią łączącą zaplanowano przejazd dla samochodów serwisowych.

2.4 Założenia architektoniczne

Dążąc do kontekstowej zabudowy działki, stary przemysłowy budynek, stojący na jednej z łączonych działek przeznaczony jest do rozbiórki. W następnym etapie projektu jest uwzględniony szczegółowy opis rozbiórki i utylizacji starych materiałów budowlanych. Po wyburzeniu, na wolnym miejscu projektowany jest modernistyczne nowe skrzydło DKP, mający reprezentacyjne elewacje, pasujący do nowej koncepcji rozwoju tej części miasta. Nowa bryła, o prostym kształcie nawiązująca do ogólnego charakteru tej części miasta ma znamiona budynku wielofunkcyjnego, wykończonego materiałami ogólnie pasującymi do otoczenia. Zewnętrzna powłoka ze stali cortenowej będzie z czasem nabierała patynowych barw, podczas gdy szklane elewacje od strony ulic będą cały czas niezmiennie zachęcały do wejścia. Poprzez przeszklone elewacje od ulic będzie łatwo rozpoznać wielofunkcyjność budynku, połączoną z gościnnością dla mieszkańców oraz turystów.

10/19-PP-01-SA- AR-2	LAPAS	LAPŪ	LAIDA
	5	6	0



UAB

ARCHITEKTŪROS LINIJA



Bryła budynku, czterokondygnacyjna nad ziemią, zawisa nad parkingiem (15,6m), co dodaje budynkowi lekkości. Wysokość budynku bezwzględna wynosi 156.00 m nad poziomem morza, ta wysokość może się zmieniać o 0.2 m w zależności od rozwiązań planowania otoczenia. Ogólna powierzchnia nadziemna budynku 3027 m², ogółem z piwnicą – 4383 m². Ogólna objętość budowlana nowego budynku 20 043 m³.

Elewacje wentylowane naturalnie. Potrójne szkła w aluminiowych oknach. Stolarka aluminiowa w elewacjach od strony ulic. Wykończenie, stal „corten“, powoli zmieniająca barwę z upływem czasu. Wszystkie założone rozwiązania architektoniczne sprawiają, że w tym postindustrialnym miejscu projektowany budynek będzie wyglądać nowocześnie i solidnie.

2.5 Rozplanowanie

Cała funkcja, potrzebna klientowi jest rozplanowana w pięciu kondygnacjach, w bryle, której kształt został podyktowany poprzez usytuowanie działki, istniejącą zabudowę oraz infrastrukturę miejską. Główne wejście do budynku jest od ulicy Kauno, ulicy bardziej ruchliwej i ważnej niż Naugarduko.

Na parterze (1a) zaplanowana jest kawiarnia i lobby hotelu. Wejście poprzez hol z windą. Według zapotrzebowania klienta może być zaplanowane dodatkowe wejście do kawiarni obok wejścia do holu windy.

Na piętrze (2a) jest zaplanowany 28 pokojowy hotel. Pokoje – dwójki. Dwa luksy. Jeden apartament rodzinny. Pomieszczenia dla personelu, pomieszczenia gospodarcze, pokój zabaw dla dzieci, sportowe pomieszczenie i bagażownia są na tej samej kondygnacji.

Na piętrach (3a) oraz (4a) są rozmieszczone: uniwersalna sala konferencyjno-teatralna na 200 miejsc, TV studio, toalety i pomieszczenia gospodarcze i techniczne. Urządzenia wentylacyjne są na piętrze (4a), na dachu budynku zaplanowane miejsca na urządzenia chłodnicze oraz baterie słoneczne.

W piwnicy na piętrze (-1a) jest parking podziemny na 48 miejsc, podzielony na dwie pożarowe strefy. W piwnicy rozlokowane są również pomieszczenia techniczne podłączeń sieciowych. Rampa wjazdowa do piwnicy z betonowym daszkiem.

2.6 Założenia konstruktorskie

Klasa efektywności energetycznej budynku – A, klasa izolacji akustycznej – C, z powiększonymi parametrami izolacji akustycznej w sali, tv studiu oraz w pokojach hotelowych. Klasa odporności ogniowej I (najwyższa). Szkielet budynku zaprojektowany jest z prefabrykowanych elementów żelbetonowych. Kolumny o przekroju kwadratowym, ściany optymalnej grubości murowane i betonowe, strop płytowy z elementów fabrycznych, pod salą żelbetowy monolityczny, lub płytowy z pełnej płyty ze względów akustycznych. Izolacja piwnicy od wód powierzchniowych i gruntowych będzie wybrana w trakcie projektu technicznego na podstawie wyników badań geologicznych. Podłoga parkingu żelbetowa płyta lub betonowa kostka brukowa, do uzgodnienia z klientem, na podstawie analizy kosztów. Fundamenty żelbetowe, słupowe, detalizacja w następnym etapie projektu na podstawie geologicznego rozeznania oraz uwzględnienia okolicznych zabudowań. Ściany piwnicy żelbetowe monolityczne. Ściany zewnętrzne detalizowane w następnym etapie na podstawie analizy energetycznej budynku. Wszystkie założenia konstruktorskie odpowiadają założeniom architektonicznym oraz są uzgadniane z klientem.

2.7 Wpływ na obiekty dziedzictwa kulturowego

Projektowany budynek jest dostatecznie daleko od chronionego obiektu zabytkowego, czyli Wileńskiej starówki (kod obiektu w rejestrze ochrony zabytków 16073). Nie ma więc wpływu na zabytkową panoramę Wileńskiej starówki. Mieszany sposób zabudowy po obwodzie ulic z przerwami między poszczególnymi budynkami jest charakterystyczny dla południowej części Nowego Miasta. Ulica Kauno jest byłą przemysłową dzielnicą miasta. Urbanistyczne zmiany w tej części miasta są dozwolone i oczekiwane, tworzą nową tkankę miasta według ustaleń głównego planu Wilna, centra dzielnic oraz innych mieszanych obszarów o wysokiej intensywności zabudowy.

10/19-PP-01-SA- AR-2	LAPAS	LAPŪ	LAIDA
	6	6	0



UAB

ARCHITEKTŪROS LINIJA

STATYBOS
INŽINIERIŲ
KONSULTANTŲ
BIURAS**BENDRIEJI STATINIŲ RODIKLIAI-LT/
OGÓLNE DANE TECHNICZNE-LT**

Pavadinimas	Mato vienetas	Kiekis	Pastabos
1.Skyrius SKLYPAS			
1. sklypo plotas	m2	6207	
2. sklypo užstatymo intensyvumas iki rekonstravimo		0.7	
3. sklypo užstatymo intensyvumas po rekonstravimo		1.2	
4. sklypo užstatymo tankis iki rekonstravimo	%	43	
5. sklypo užstatymo tankis po rekonstravimo	%	69	Įvertinant požemį

0	2020-10-21	PP VISUOMENĖS INFORMAVIMUI APIE PROJEKTUOJAMĄ PASTATĄ/ PROJEKT KONCEPCYJNY DO POINFORMOWANIA SPOŁECZNEGO O PRACACH PROJEKTOWYCH		
	DATA	LAIDOS STATUSAS. KEITIMŲ PRIEŽASTIS		
KVAL. PATV. DOK NR.		UAB STATYBOS INŽINIERIŲ KONSULTANTŲ BIURAS Varnės g. 49 Vilnius, LT- 06248 info@konsultantubiuras.lt		STATINIO PROJEKTO PAVADINIMAS/NAZWA PROJEKTU ADMINISTRACINĖS PASKIRTIES PASTATO, NAUGARDUKO G. 76 VILNIUJE, REKONSTRavimo PROJEKTAS PROJEKT ROZBUDOWY BUDYNKU ADMINISTRACYJNEGO, UL. NAUGARDUKO 76., VILNIUS
36062	SPV	Audrius Pučeta		STATINIO PAVADINIMAS/NAZWA BUDYNKU
				01-ADMINISTRACINĖS PASKIRTIES PASTATAS/ 01-BUDYNEK ADMINISTRACYJNY
KVAL. PATV. DOK NR.		UAB LIETUVOS IR SUOMIJOS ARCHITEKTŪROS LINIJA* A. GOŠTAUTO G. 8-401, VILNIUS, LT-07189UAB GINTARAS.CAIKAUSKAS@ARCHITEKTUROSLINIJA.LT		
_017	SPDV	Gintaras Čaikauskas		DOKUMENTO PAVADINIMAS/NAZWA DOKUMENTU
A1012	Arch	Mirosław Szejnicki		BENDRIEJI STATINIŲ RODIKLIAI-LT/ OGÓLNE DANE TECHNICZNE-LT
PL/LT	STATYTOJAS/ KLIJENT: LABDAROS IR PARAMOS FONDAS VILNIAUS LENKŲ KULTŪROS NAMAI fundacja dobroczynności i pomocy "Dom Kultury Polskiej w Wilnie"			Laida
				0
			10/19-PP-01-SA- BSR-1	Lapas Lapy
				1 5



UAB

ARCHITEKTŪROS LINIJA

STATYBOS
INŽINIERIU
KONSULTANTŲ
BIURAS

2.Skyrius PASTATAI			
1. ADMINISTRACINIS PASTATAS IKI REKONSTRavimo			
1.1. Pastato paskirtis			administracinė
1.2. Paslaugų apimtis			
1.2.1 Žiūrovinė-parodinė dalis	m2	1853	
1.2.2 Kavinė-restoranas	m2	370	
1.2.3 Knygynas	m2	75	
1.2.4 Vaistinė, gydytojų kabinėtai	m2	112	
1.2.5 Viešbutis	m2	995	20 numerių
1.2.6 Administracija, lenkų visuomeninės org., biurai	m2	1079	
1.2.7 Ūkio dalis, spaustuvė	m2	381	
1.2.8 Pagalbinės ir techninės patalpos	m2	624	
1.3. Pastato bendrasis plotas.*	m2	5563	
1.3.1 Pastato bendrasis antžeminės dalies plotas	m2	4166	
1.3.2 Pastato bendrasis požeminės dalies plotas	m2	1397	
1.3.3 Pastato pagrindinis plotas	m2	4558	
1.3.4 Pastato pagalbinis plotas	m2	1005	
1.3.5 Pastato užstatymo plotas	m2	2718	
1.3.6 Pastato plotas brutto	m2	8205	
1.4. Pastato bendrasis tūris.*	m3	31 721	
1.4.1 Pastato antžeminės dalies tūris.*	m3	26 150	
1.4.2 Pastato požeminės dalies tūris.*	m3	5571	
1.5. Aukštų skaičius.*	Vnt.	4	Su rūsiu
1.6. Pastato aukštis. *	m	13.8	Nuo alt. 140.70
1.7. Energinio naudingumo klasė		n.d.	
1.8. Pastato (patalpų) akustinio komforto sąlygų klasė		n.d.	
1.9. Statinio atsparumo ugniai laipsnis		I	
1.10. Aptarnaujamų žmonių skaičius bendrai	Vnt.	570	

10/19-PP-01-SA- BSR-1	LAPAS	LAPŲ	LAIDA
	2	5	0



UAB

ARCHITEKTŪROS LINIJA

STATYBOS
INŽINIERIU
KONSULTANTŲ
BIURAS

1.10.1 Darbuotojų skaičius	Vnt.	40	
1.10.2 Lankytojų skaičius	Vnt.	450	
1.11. Automobilių stovėjimo skaičius sklype	Vnt.	45	

2.Skyrius PASTATAI			
2. ADMINISTRACINIS PASTATAS PO REKONSTRAVIMO			
2.1. Pastato paskirtis			administracinė
2.2. Paslaugų apimtis (nauja)			
2.2.1 Kavinė (nauja)	m2	110	Salės plotas
2.2.2 Viešbutis (naujas)	m2	1014	28 numerių
2.2.3 Universali salė (nauja)	m2	276	200 vt.
2.2.4 TV studija (nauja)	m2	5614	
2.3. Pastato bendrasis plotas.*	m2	5563+4383=9946	
2.3.1 Pastato bendrasis antžeminės dalies plotas.*	m2	4166+3027=7193	
2.3.2 Pastato bendrasis požeminės dalies plotas.*	m2	1397+1356=2753	
2.3.3 Pastato pagrindinis plotas.*	m2	4558+1815=6373	
2.3.4 Pastato pagalbinis plotas.*	m2	1005+2568=3573	
2.3.5 Pastato užstatymo plotas.*	m2	2718+1536=4254	[vertinant požemį
2.3.6 Pastato plotas brutto.*	m2	8205+5631=13836	
2.4. Pastato bendrasis tūris.*	m3	31 721+20 043=51764	
2.4.1 Pastato antžeminės dalies tūris.*	m3	26 150+15 372=41522	
2.4.2 Pastato požeminės dalies tūris.*	m3	5571+4671=10242	
2.5. Aukštų skaičius.	Vnt.	4	Su rūsiu
2.6. Pastato aukštis. **	m	15.60	Nuo alt. 140.40
2.7. Energinio naudingumo klasė		A	
2.8. Pastato (patalpų) akustinio komforto sąlygų klasė		C	

10/19-PP-01-SA- BSR-1	LAPAS	LAPŲ	LAIDA
	3	5	0



UAB

ARCHITEKTŪROS LINIJA

STATYBOS
INŽINIERIU
KONSULTANTŲ
BIURAS

2.9. Statinio atsparumo ugniai laipsnis		I	
2.10. Aptarnaujamų žmonių skaičius bendrai	Vnt.	570+350=920	
2.11. Darbuotojų skaičius	Vnt.	40+5=45	
2.12. Lankytojų skaičius	Vnt.	450+300=750	

3.Skyrius ŽALIEJI PLOTAI SKLYPE			
3.1 Apželdintas esamas sklypo plotas	m2	500	8%
3.2 Apželdintas projektuojamas sklypo plotas	m2	621	10%

4.Skyrius DVIRAČIŲ PARKAVIMAS SKLYPE			
4.1 Dviračių parkavimo poreikis iki rekonstravimo			
4.1.1 Administracinės paskirties pastato pagrindinis plotas pagr.pl -1079/250	Vnt.	4	
4.1.2 Žiūrovinė dalis – 1380/85	Vnt.	20	
4.2 Dviračių parkavimo poreikis po rekonstravimo			
4.2.1 Administracinės paskirties pastato pagrindinis plotas pagr.pl -153/250	Vnt.	1	
4.2.2 Žiūrovinė dalis – 280/85	Vnt.	3	
4.3 Bendras reikalingas dviračių parkavimo sk. sklype			
	Vnt.	28	

5.Skyrius AUTOMOBILIŲ PARKAVIMAS SKLYPE			
5.1 Esamas automobilių stovėjimo vietų skaičius sklype iki rekonstravimo, pagal ankščiau parengtą ir realizuotą projektą (kompl Nr.2302-JD)	Vnt.	45	
5.2 Automobilių parkavimo poreikis po rekonstravimo			
5.2.1 1a Kavinės salė – 110 m2/15	Vnt.	7	
5.2.2 2a viešbutis – 28 nr/2	Vnt.	14	

10/19-PP-01-SA- BSR-1	LAPAS	LAPŲ	LAIDA
	4	5	0



UAB

ARCHITEKTŪROS LINIJA

STATYBOS
INŽINIERIU
KONSULTANTŲ
BIURAS

5.2.3 3a universali salė – 276 m ² /10	Vnt.	28	
5.2.4 3a TV studijos biurai – 153m ² /25	Vnt.	6	
5.3 Bendras automobilių parkavimo poreikis po rekonstravimo	Vnt.	55	
5.4 Vilniaus m. parkavimo koef. Pagal zonas		0.75	
5.5 Bendras automobilių parkavimo poreikis po rekonstravimo su koef.	Vnt.	41	
5.6 Bendras reikalingas automobilių stovėjimo sk. sklype	Vnt.	86	
5.7 Bendras reikalingas automobilių stovėjimo sk. sklype pritaikytas ŽN	Vnt.	3	(4%)

*Žvaigždute pažymėti rodikliai baigus statybą ir atlikus kadastrinius matavimus gali turėti neesminių nukrypimų.

** Gali keistis sprendžiant stogo detales, nepažeidžiant DP sprendinių

10/19-PP-01-SA- BSR-1	LAPAS	LAPŲ	LAIDA
	5	5	0



UAB

ARCHITEKTŪROS LINIJA

STATYBOS
INŽINIERIŲ
KONSULTANTŲ
BIURAS**BENDRIEJI STATINIŲ RODIKLIAI-PL/
OGÓLNE DANE TECHNICZNE-PL**

Nazwa	jednostki	ilość	uwagi
1.Część DZIAŁKA			
1. Ogólna powierzchnia działki	m2	6207	
2. Intensywność zabudowy działki przed rozbudową		0.7	
3. Intensywność zabudowy działki po rozbudowie		1.2	
4. gęstość zabudowy działki przed rozbudową	%	43	
5. gęstość zabudowy działki po rozbudowie	%	69	uwzględniając piwnicę

0	2020-10-21	PP VISUOMENĖS INFORMAVIMUI APIE PROJEKTUOJAMĄ PASTATĄ/ PROJEKT KONCEPCYJNY DO POINFORMOWANIA SPOŁECZNEGO O PRACACH PROJEKTOWYCH		
	DATA	LAIDOS STATUSAS. KEITIMŲ PRIEŽASTIS		
KVAL. PATV. DOK NR.		UAB STATYBOS INŽINIERIŲ KONSULTANTŲ BIURAS Varnės g. 49 Vilnius, LT- 06248 info@konsultantubiuras.lt		STATINIO PROJEKTO PAVADINIMAS/NAZVA PROJEKTU ADMINISTRACINĖS PASKIRTIES PASTATO, NAUGARDUKO G. 76 VILNIUJE, REKONSTRAVIMO PROJEKTAS PROJEKT ROZBUDOWY BUDYNKU ADMINISTRACYJNEGO, UL. NAUGARDUKO 76., VILNIUS
36062	SPV	Audrius Pučeta		STATINIO PAVADINIMAS/NAZVA BUDYNKU
				01-ADMINISTRACINĖS PASKIRTIES PASTATAS/ 01-BUDYNEK ADMINISTRACYJNY
KVAL. PATV. DOK NR.		UAB LIETUVOS IR SUOMIJOS ARCHITEKTŪROS LINIJA* A. GOŠTAUTO G. 8-401, VILNIUS, LT-07189UAB GINTARAS.CAIKAUSKAS@ARCHITEKTUROSLINIJA.LT		
_017	SPDV	Gintaras Čaikauskas		DOKUMENTO PAVADINIMAS/NAZVA DOKUMENTU
A1012	Arch	Mirosław Szejnicki		BENDRIEJI STATINIŲ RODIKLIAI-PL/ OGÓLNE DANE TECHNICZNE-PL
PL/LT	STATYTOJAS/ KLIJENT: LABDAROS IR PARAMOS FONDAS VILNIAUS LENKŲ KULTŪROS NAMAI fundacja dobroczynności i pomocy "Dom Kultury Polskiej w Wilnie"			Laida
				0
			10/19-PP-01-SA- BSR-2	Lapas Lapy
				1 5



UAB

ARCHITEKTŪROS LINIJA

STATYBOS
INŽINIERIU
KONSULTANTU
BIURAS

2.Część BUDYNKI			
1. Budynek administracyjny przed rozbudową			
1.1. Przeznaczenie budynku			administracyjne
1.2. Zakres usług			
1.2.1 Część wystawienniczo-kongresowa	m2	1853	
1.2.2 Restauracja	m2	370	
1.2.3 Księgarnia	m2	75	
1.2.4 Apteka, gabinety lekarskie	m2	112	
1.2.5 Hotel	m2	995	20 pokoi
1.2.6 Administracja, polskie organizacje społeczne, biura	m2	1079	
1.2.7 Część gospodarcza, drukarnia	m2	381	
1.2.8 Zaplecze, pom. techniczne	m2	624	
1.3. Ogólna powierzchnia budynku.*	m2	5563	
1.3.1 Ogólna powierzchnia nadziemna budynku	m2	4166	
1.3.2 Ogólna powierzchnia podziemna budynku	m2	1397	
1.3.3 Główna powierzchnia budynku	m2	4558	
1.3.4 Pomocnicza powierzchnia budynku	m2	1005	
1.3.5 Powierzchnia zabudowy budynku	m2	2718	
1.3.6 Powierzchnia brutto budynku	m2	8205	
1.4. Ogólna objętość budowlana budynku.*	m3	31 721	
1.4.1 Ogólna objętość nadziemna budowlana budynku.*	m3	26 150	
1.4.2 Ogólna objętość podziemna budowlana budynku.*	m3	5571	
1.5. Ilość pięter.*	Vnt.	4	uwzględniając piwnicę
1.6. Wysokość budynku. *	m	13.8	Od alt. 140.70
1.7. Klasa efektywności energetycznej		n.d.	
1.8. Klasa izolacji akustycznej		n.d.	
1.9. Klasa odporności ogniowej		I	
1.10. Ogólna ilość ludzi	Vnt.	570	

10/19-PP-01-SA- BSR-1	LAPAS	LAPŲ	LAIDA
	2	5	0



UAB

ARCHITEKTŪROS LINIJA

STATYBOS
INŽINIERIU
KONSULTANTU
BIURAS

1.10.1 Ilość personelu	Vnt.	40	
1.10.2 Ilość odwiedzających	Vnt.	450	
1.11. Ilość miejsc parkingowych na działce	Vnt.	45	

2.Część BUDYNKI			
2. Budynek administracyjny po rozbudowie			
2.1. Przeznaczenie budynku			administracyjne
2.2. Zakres usług			
2.2.1 Kawiarnia	m2	110	Powierzchnia sali
2.2.2 Hotel	m2	1014	28 pokoi
2.2.3 Uniwersalna sala	m2	276	200 miejsc
2.2.4 TV studio	m2	614	
2.3. Ogólna powierzchnia budynku*	m2	5563+4383=9946	
2.3.1 Ogólna powierzchnia nadziemna budynku	m2	4166+3027=7193	
2.3.2 Ogólna powierzchnia podziemna budynku	m2	1397+1356=2753	
2.3.3 Główna powierzchnia budynku	m2	4558+1815=6373	
2.3.4 Pomocnicza powierzchnia budynku	m2	1005+2568=3573	
2.3.5 Powierzchnia zabudowy budynku	m2	2718+1536=4254	uwzględniając piwnicę
2.3.6 Powierzchnia brutto budynku	m2	8205+5631=13836	
2.4. Ogólna objętość budowlana budynku.*	m3	31 721+20 043=51764	
2.4.1 Ogólna objętość nadziemna budowlana budynku.*	m3	26 150+15 372=41522	
2.4.2 Ogólna objętość podziemna budowlana budynku.*	m3	5571+4671=10242	
2.5. Ilość pięter	Vnt.	4	
2.6. Wysokość budynku. **	m	15.60	Od alt. 140.40
2.7. Klasa efektywności energetycznej		A	
2.8. Klasa izolacji akustycznej		C	

10/19-PP-01-SA- BSR-1	LAPAS	LAPŪ	LAIDA
	3	5	0



UAB

ARCHITEKTŪROS LINIJA

STATYBOS
INŽINIERIU
KONSULTANTU
BIURAS

2.9. Klasa odporności ogniowej		I	
2.10. Ogólna ilość ludzi	Vnt.	570+350=920	
2.11. Ilość personelu	Vnt.	40+5=45	
2.12. Ilość odwiedzających	Vnt.	450+300=750	

3.Część STREFA ZIELONA DZIAŁKI			
3.1 Strefa zielona w obrębie działki (istniejąca)	m2	500	8%
3.2 Strefa zielona w obrębie działki (projektowana)	m2	621	10%

4.Część PARKINGI ROWEROWE NA DZIAŁCE			
4.1 Zapotrzebowanie na parkingi rowerowe dla istniejącego budynku			
4.1.1 Główna powierzchnia o przeznaczeniu biurowym - 1079/250	Vnt.	4	
4.1.2 Część wystawienniczo-kongresowa – 1380/85	Vnt.	20	
4.2 Zapotrzebowanie na parkingi rowerowe dla projektowanego budynku			
4.2.1 Główna powierzchnia o przeznaczeniu biurowym - 153/250	Vnt.	1	
4.2.2 powierzchnia sali uniwersalnej – 276/85	Vnt.	3	
4.3 Zapotrzebowanie na parkingi rowerowe ogółem			
	Vnt.	28	

5.Część PARKINGI SAMOCHODOWE NA DZIAŁCE			
5.1 Istniejące miejsca parkingowe na podstawie wcześniej zrealizowanego projektu (kompl Nr.2302-JD)	Vnt.	45	
5.2 Zapotrzebowanie na parkingi samochodowe dla projektowanego budynku			
5.2.1 1a Sala kawiarni – 110 m2/15	Vnt.	7	
5.2.2 2a hotel – 28 nr/2	Vnt.	14	
5.2.3 3a uniwersalna sala – 276 m2/10	Vnt.	28	

10/19-PP-01-SA- BSR-1	LAPAS	LAPŪ	LAIDA
	4	5	0



UAB

ARCHITEKTŪROS LINIJA

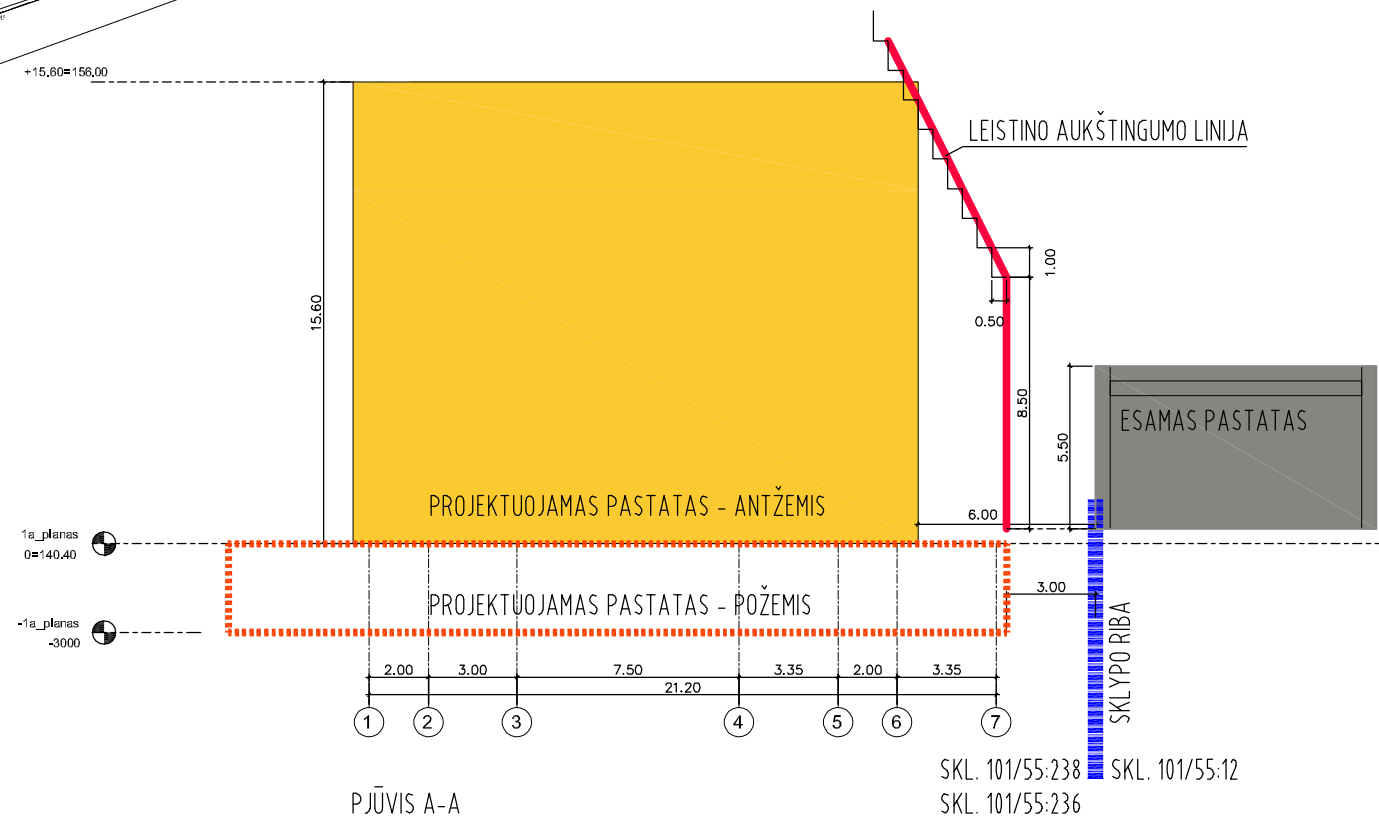
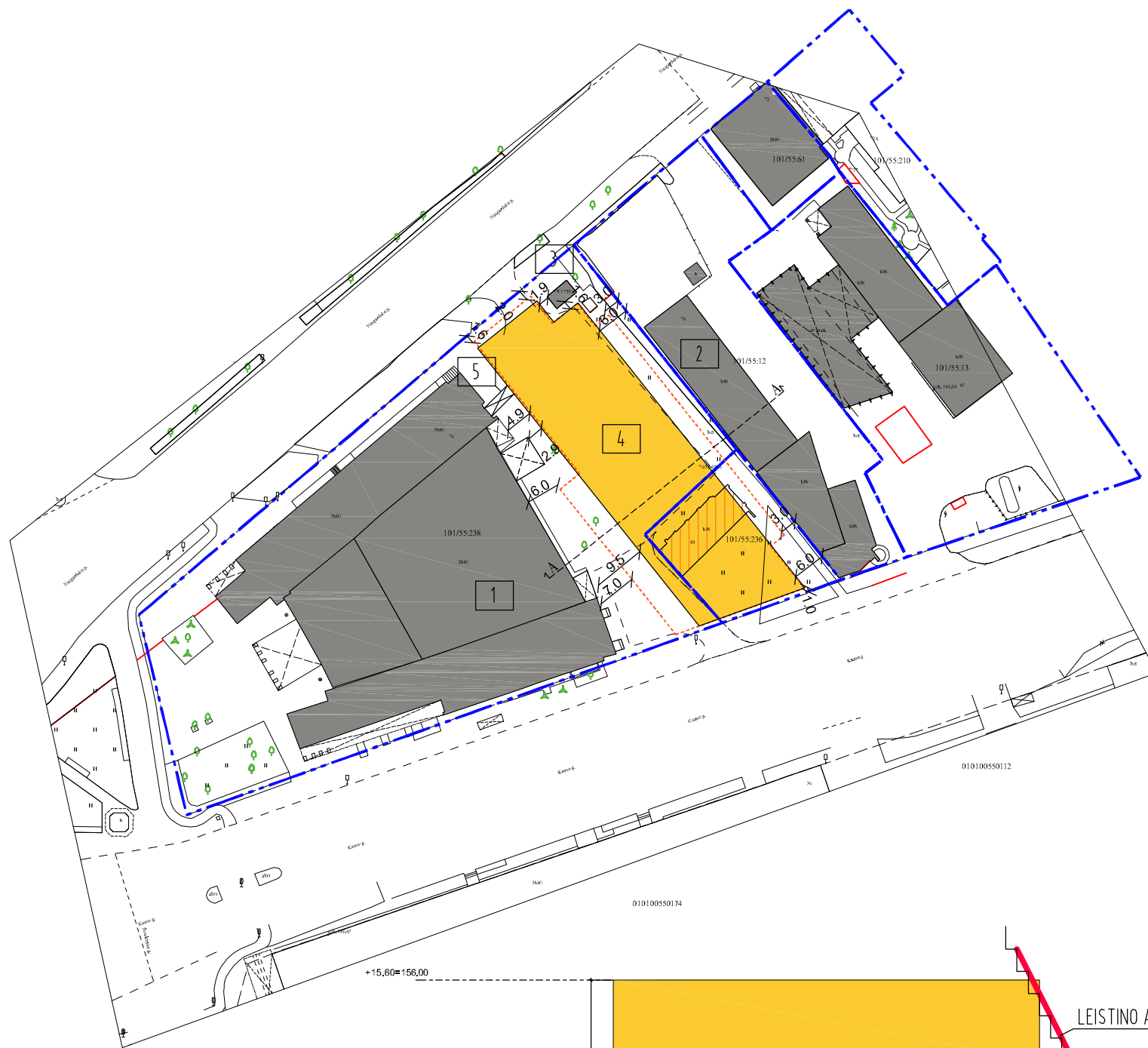
STATYBOS
INŽINIERIU
KONSULTANTU
BIURAS

5.2.4 3a TV studio, biura – 153m ² /25	Vnt.	6	
5.3 Zapotrzebowanie na parkingi samochodowe ogółem dla projektowanego budynku	Vnt.	55	
5.4 Współczynnik parkowania wg samorządu m. Vilnius		0.75	
5.5 Zapotrzebowanie na parkingi samochodowe ogółem dla projektowanego budynku po zastosowaniu współczynnika parkowania.	Vnt.	41	
5.6 Zapotrzebowanie na parkingi samochodowe ogółem	Vnt.	86	
5.7 Zapotrzebowanie na parkingi samochodowe dostosowane do potrzeb ludzi niepełnosprawnych	Vnt.	3	(4%)

*Gwiazdką zaznaczone dane mogą nieznacznie się różnić po zakończeniu budowy i sporządzeniu pomiarów kadastrowych.

** Może ulec zmianie z uwzględnieniem szczegółów roboczych dachu, nie przekraczając przepisów planu detalicznego miasta.

10/19-PP-01-SA- BSR-1	LAPAS	LAPŪ	LAIDA
	5	5	0



PJŪVIS A-A

SKL. 101/55:238
SKL. 101/55:236

EKSPLIKACIJŲ LENTELĖ / EKSPLIKACJA

- 1 REKONSTRUOJAMAS PASTATAS - VILNIAUS LENKŲ KULTŪROS NAMAI
ROZBUDOWYWANY BUDYNEK - DOM KULTURY POLSKIEJ
- 2 ESAMAS PASTATAS - AUTOMOBILIŲ SERVISAS IR PARDUOTUVĖ
ISTNIEJĄCY BUDYNEK-AUTOSERWIS I SKLEP
- 3 ESAMA TRANSFORMATORINĖ
ISTNIEJĄCY TRANSFORMATOR
- 4 NAUJAS PROJEKTUOJAMAS KORPUSAS
NOWY PROJEKTOWANY KORPUS
- 5 PROJEKTUOJAMA JUNGTIS TARP PASTATŲ KORPUSŲ
PROJEKTOWANY ŁĄCZNIK MIĘDZY SKRZYDŁAMI

SUTARTINIŲ ŽYMĖJIMŲ LENTELĖ / ZNAKI UMOWNE

- SKLYPŲ RIBOS/GRANICE DZIAŁEK
- GRIAUNAMAS PASTATAS/WYBURZANY BUDYNEK
- PROJEKTUOJAMAS NAUJAS KORPUSAS ANTŽEMIS/
NOWY PROJEKTOWANY KORPUS, NADZIEMIE
- PROJEKTUOJAMAS NAUJAS KORPUSAS POŽEMIS/
NOWY PROJEKTOWANY KORPUS, PODZIEMIE

PASTABŲ LENTELĖ / UWAGI

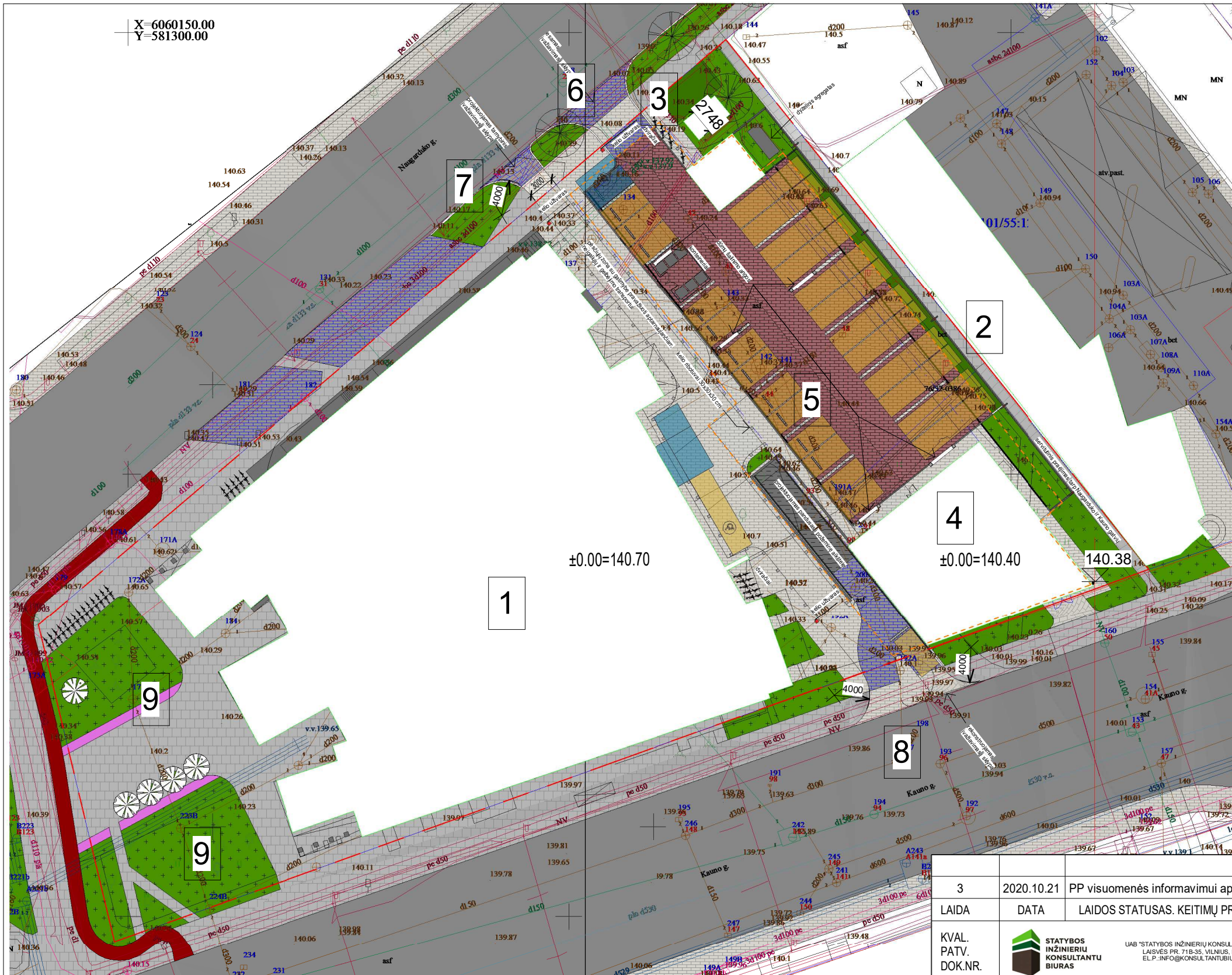
BRĖŽINYS VRA AUTORIŲ NUOSAVYBE, DRAUŽIAMĄ BRĖŽINIŲ KOPIJUOTI BEI PLATINTI BE AUTORIŲ SUTIMTO
NENAUDOTI BRĖŽINIO STATYBAI BE ARCHITEKTŲ PARAŠŲ
MATMENYS NURODYTI CENTIMETRAIS
VISADA TIKRINTI MATMENYS STATYBOSJE
GERIANČIOJAS PRIEŠLO PATIKRINTI MATMENYS STATYBOSJE BEI PAREIŠTI ARCHITEKTAMS APESURASTAS KLASAS IR HEATIPKIMUS
DURŲ ANGIJŲ AUKŠČIAI NURODYTI NUO PARUOSTŲ GRINDŲ ALTIUDĖS
PALANGŲ AUKŠČIAI NURODYTI NUO PARUOSTŲ GRINDŲ ALTIUDĖS







KEITIMŲ LENTELĖ / TABELA ZMIAN



LAIDA	DATA	KEITIMŲ PRIEŽASTIS / PRYZYČYNA ZMIANY	SIGN	AUTOR

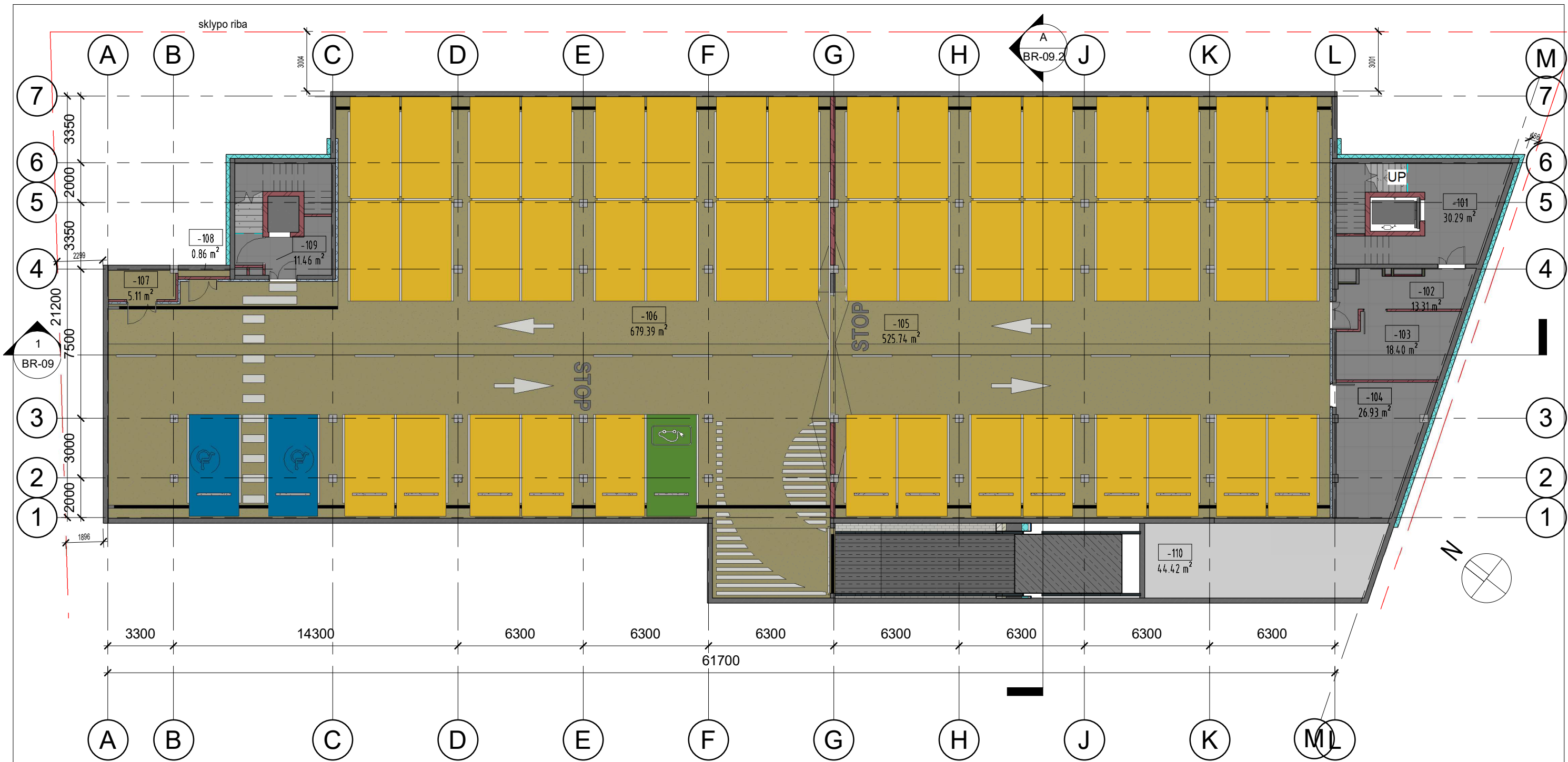
0	2020, 10, 21	PP (komandis) Informaciniai apšvietimo pastatai / Projekt koncepcijiniai darbai sukomplektuoti praradę projektavimą		
LAIDA				
KVAL. PATV. DOK.NR.		STATYMO PROJEKTO PAVADINIMAS / pavadinimas projekto ADMINISTRACINĖS PASKIRTIES PASTATO NAUGARDUKO G. 75 VILNIUJE, REKONSTRAVIMO PROJEKTAS PROJEKT ROZBUDOWY BUDYNKU ADMINISTRACYJNEGO, UL. NAUGARDUKO 75, WILNIUS		
36062	SPV	Audrius Pušta		
KVAL. PATV. DOK.NR.		STATYMO PAVADINIMAS / pavadinimas statybos 01-ADMINISTRACINĖS PASKIRTIES PASTATAS 01-BUDYNEK ADMINISTRACYJNY		
017	SPDV/autor	Gintaras Čiulkauskas		
A1012	ARCH/autor	Mirosław Szajdecki		
			DOKUMENTO PAVADINIMAS / pavadinimas dokumento SKLYPO PLANO SCHEMA IR PŪVIŲS SU PROJEKTUOJAMO PASTATO AJKŠČIAIS IR ATSTUMAIS IKI GRETIMO SKLYPO	LAIDA 0
	STATYTOJŲS OWNER		DOKUMENTO ŽYMŲJŲ Nr. dokumento	LAPAS LAPŲ 1 1
LT/PL	LANDARCIS IR PARAMOS FONDAS VILNIAUS LENKŲ KULTŪROS NAMAI fundacja obywatelskiej pomocy "Dom Polityi PolakŲ w Wilnie"		10/19-PP-01-SA-01	

X=6060150.00
Y=581300.00



- 1 ESAMAS PASTATAS
 - 2 ESAMAS AUTOSERVISAS
 - 3 ESAMA TRANSFORMATORINĖ
 - 4 PROJEKTUOJAMAS NAUJAS KORPUSAS
 - 5 REKONSTRUOJAMA AUTOMOBILIŲ AIKŠTELĖ
 - 6 REKONSTRUOJAMAS ĮVAŽIAVIMAS-ĮŠVAŽIAVIMAS Į AUTOMOBILIŲ AIKŠTELĘ NUO NAUGARDUKO G.
 - 7 PROJEKTUOJAMAS APTARNAVIMO ĮVAŽIAVIMAS Į SKLYPĄ NUO NAUGARDUKO G.
 - 8 REKONSTRUOJAMAS ĮVAŽIAVIMAS Į SKLYPĄ NUO KAUNO G.
 - 9 REKONSTRUOJAMI IR IŠPLĖČIAMŲ ŽALIEJI PLOTAI
-  SKLYPO RIBOS - 6207 m²
 -  POŽEMINIS UŽSTATYMAS - 1536 m²
 -  PĖSČIŲJŲ TRINKELĖS
 -  TRANSPORTO TRINKELĖS
 -  ŽALIEJI PLOTAI
 -  GĖLYNAI

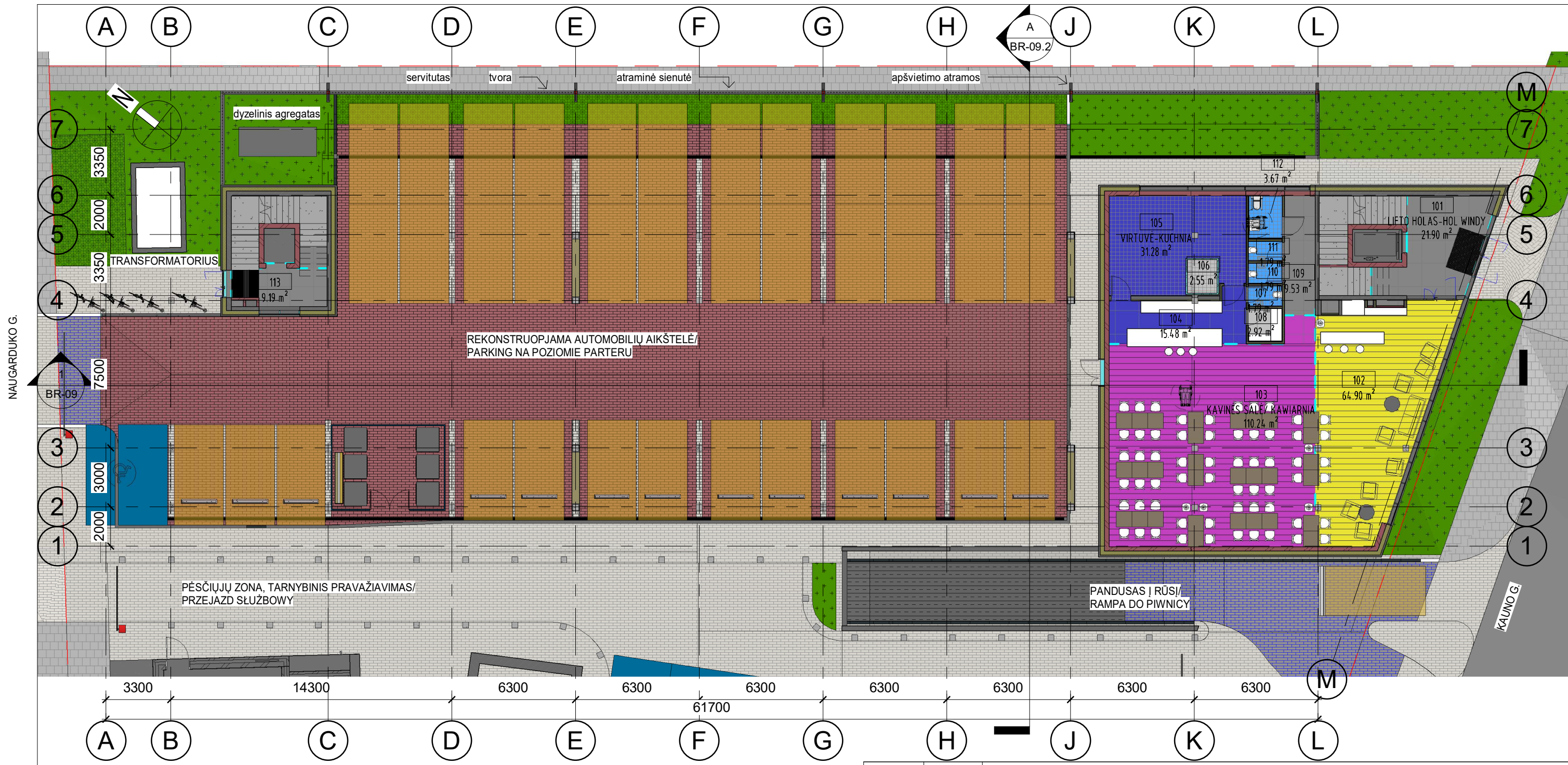
3	2020.10.21	PP visuomenės informavimui apie projektuojamą pastatą/ Projekt koncepcyjny do informacji społecznej o pracach projektowych		
LAIDA	DATA	LAIDOS STATUSAS. KEITIMŲ PRIEŽASTIS		
KVAL. PATV. DOK.NR.	 UAB "STATYBOS INŽINIERIŲ KONSULTANTŲ BIURAS" LAISVĖS PR. 71B-35, VILNIUS, LT-07189 E.L.P.: INFO@KONSULTANTUBIURAS.LT		STATINIO PROJEKTO PAVADINIMAS/NAZWA PROJEKTU ADMINISTRACINĖS PASKIRTIES PASTATO, NAUGARDUKO G. 76 VILNIUJE, REKONSTRAVIMO PROJEKTAS PROJEKT ROZBUDOWY BUDYNKU ADMINISTRACYJNEGO, UL. NAUGARDUKO 76., VILNIUS	
36062	SPV	Audrius Pučeta		STATINIO PAVADINIMAS/NAZWA BUDYNKU
KVAL. PATV. DOK.NR.	 UAB "UAB LIETUVIŠIOS IR SUOMIJOS ARCHITEKTŲ LINIJA" A. GOŠTAUTO G. 8-401, VILNIUS, LT-07189 E.L.P.: GINTARAS.CAIKAUSKAS@ARCHITEKTUROSLINIJA.LT		01-ADMINISTRACINĖS PASKIRTIES PASTATAS	
017	SPDV/autor	Gintaras Čaikauskas		DOKUMENTO PAVADINIMAS/NAZWA DOKUMENTU
A1012	ARCH/autor	Mirosław Szejnicki		SKLYPO PLANAS/PLAN GENERALNY
				As indicated
LT/PL	STATYTOJAS/KLIJENT Labdaros ir paramos fondas "Vilniaus Lenkų Kultūros Namai"/ fundacja dobroczynności i pomocy "Dom Kultury Polskiej w Wilnie"			DOKUMENTO ŽYMUO/NR. DOKUMENTU
			10/19-PP-01-SA-BR-02	LAPAS LAPŲ
			BR-02	0 1



-1a PLANAS/PIĘTRO -1a

-101	LIFTO HOLAS-HOL WINDY	30.29 m ²
-102	KORIDORIUS-KORYTARZ	13.31 m ²
-103	TECHININĖ PAT.-POM. TECHINIZNE	18.40 m ²
-104	ŠILIMOS MAZGAS-WEŽELŲ CIEPLNY	26.93 m ²
-105	POŽEMINĖ AUTOMOBILIŲ SAUGYKLĀ A 24 vť.-PODZIEMNY PARKING A 24 msc.	525.74 m ²
-106	POŽEMINĖ AUTOMOBILIŲ SAUGYKLĀ B 24 vť.-PODZIEMNY PARKING B 24 msc.	679.39 m ²
-107	VANDENS ĮVADAS GĖSINIMUI	5.11 m ²
-108	ELEKTROS ĮVADAS-PODLĄCZENIE SIECI ELEKTRYCZNEJ	0.86 m ²
-109	LIFTO HOLAS-HOL WINDY	11.46 m ²
-110	LIETAUS VANDENS DEBITO REGULIAVIMO TALPA/ ZBIORNIK REGULIACJI PRZEPEŁYWI WODY DESZCZOWEJ	44.42 m ²
BENDRAS PLOTAS		1355.90 m²

3	2020.10.21	PP visuomenės informavimui apie projektuojamą pastatą/ Projekt koncepcyjny do informacji społecznej o pracach projektowych
LAIDA	DATA	LAIDOS STATUSAS. KEITIMŲ PRIEŽASTIS
KVAL. PATV. DOK.NR.	 UAB "STATYBOS INŽINIERIŲ KONSULTANTŲ BIURAS" LAISVĖS PR. 71B-35, VILNIUS, LT-07189 ELP.INFO@KONSULTANTUBIURAS.LT	STATINIO PROJEKTO PAVADINIMAS/NAZVA PROJEKTU ADMINISTRACINĖS PASKIRTIES PASTATO, NAUGARDUKO G. 76 VILNIUJE, REKONSTRAVIMO PROJEKTAS PROJEKT ROZBUDOWY BUDYNKU ADMINISTRACYJNEGO, UL. NAUGARDUKO 76., VILNIUS
36062	SPV	Audrius Pučeta
KVAL. PATV. DOK.NR.	 UAB "UAB LIETUVIŠ IR SUOMIJOS ARCHITEKTŪROS LINIJA" A. GOŠTAUTO G. 8-401, VILNIUS, LT-07189 ELP.GINTARAS.CAIKAUSKAS@ARCHITEKTUROS.LINIJA.LT	STATINIO PAVADINIMAS/NAZVA BUDYNKU 01-ADMINISTRACINĖS PASKIRTIES PASTATAS 01-BUDYNEK ADMINISTRACYJNY
017	SPDV/autor	Gintaras Čaikauskas
A1012	ARCH/autor	Mirosław Szejnicki
DOKUMENTO PAVADINIMAS/NAZVA DOKUMENTU		LAIDA
-1a PLANAS/ RZUT PIWNICY -1a		0
DOKUMENTO ŽYMUO/NR. DOKUMENTU		LAPAS
10/19-PP-01-SA-BR-03		BR-03
LT/PL	STATYTOJAS/KLIJENT	LAPŲ
Labdaros ir paramos fondas "Vilniaus Lenkų Kultūros Namai"/ fundacja dobroczynności i pomocy "Dom Kultury Polskiej w Wilnie"		



1a PLANAS/PIĘTRO 1a

101	LIFTO HOLAS-HOL WINDY	2190 m ²
102	VIEŠBIČIO HOLAS/HALL HOTELIU	64.90 m ²
103	KAVINĖS SALĖ/ KAWIARNIA	110.24 m ²
104	BARAS/ BAR	15.48 m ²
105	VIRTIVĖ-KUCHNIA	31.28 m ²
106	ŠALDYMO KAMERA/ CHĖODNIA	2.55 m ²
107	PERSONALO WC/WC PERSONELIU	1.79 m ²
108	SANDELIIKAS/ MAGAZYN	2.92 m ²
109	KORIDORIUS-KORYTARZ	9.53 m ²
110	MOTERŲ WC-TOALETA DAMSKA	1.79 m ²
111	VYRŲ WC-TOALETA MĚSKA	1.79 m ²
112	WC ŽN-WC NP	3.67 m ²
113	LIFTO HOLAS-HOL WINDY	9.19 m ²

BENDRAS PLOTAS/POWIERZCHNIA OGÓLNA 277.02 m²

3	2020.10.21	PP visuomenės informavimui apie projektuojamą pastatą/ Projekt koncepcyjny do informacji społecznej o pracach projektowych	
LAIDA	DATA	LAIDOS STATUSAS. KEITIMŲ PRIEŽASTIS	
KVAL. PATV. DOK.NR.	 UAB "STATYBOS INŽINIERIŲ KONSULTANTŲ BIURAS" LAISVĖS PR. 71B-35, VILNIUS, LT-07189 ELP.INFO@KONSULTANTUBIURAS.LT	STATINIO PROJEKTO PAVADINIMAS/NAZWA PROJEKTU ADMINISTRACINĖS PASKIRTIES PASTATO, NAUGARDUKO G. 76 VILNIUJE, REKONSTRAVIMO PROJEKTAS PROJEKT ROZBUDOWY BUDYNKU ADMINISTRACYJNEGO, UL. NAUGARDUKO 76., VILNIUS	
36062	SPV	Audrius Pučeta	
KVAL. PATV. DOK.NR.	 UAB "UAB LIETUVIŠIOS IR SUOMIJOS ARCHITEKTŲ LINIJA" A. GOŠTAUTO G. 8-401, VILNIUS, LT-07189 ELP.GINTARAS.CAIKAUSKAS@ARCHITEKTUROSLINIJA.LT	STATINIO PAVADINIMAS/NAZWA BUDYNKU 01-ADMINISTRACINĖS PASKIRTIES PASTATAS	
017	SPDV/autor	Gintaras Čaikauskas	
A1012	ARCH/autor	Mirosław Szejnicki	
LT/PL	STATYTOJAS/KLIJENT Labdaros ir paramos fondas "Vilniaus Lenkų Kultūros Namai"/ fundacja dobroczynności i pomocy "Dom Kultury Polskiej w Wilnie"	DOKUMENTO PAVADINIMAS/NAZWA DOKUMENTU 1a PLANAS/RZUT PARTERU 1a DOKUMENTO ŽYMUO/NR. DOKUMENTU 10/19-PP-01-SA-BR-04	
			LAIDA 0 LAPAS BR-04 LAPŲ 1



2a PLANAS/PIĘTRO 2a

2a PLANAS/PIĘTRO 2a

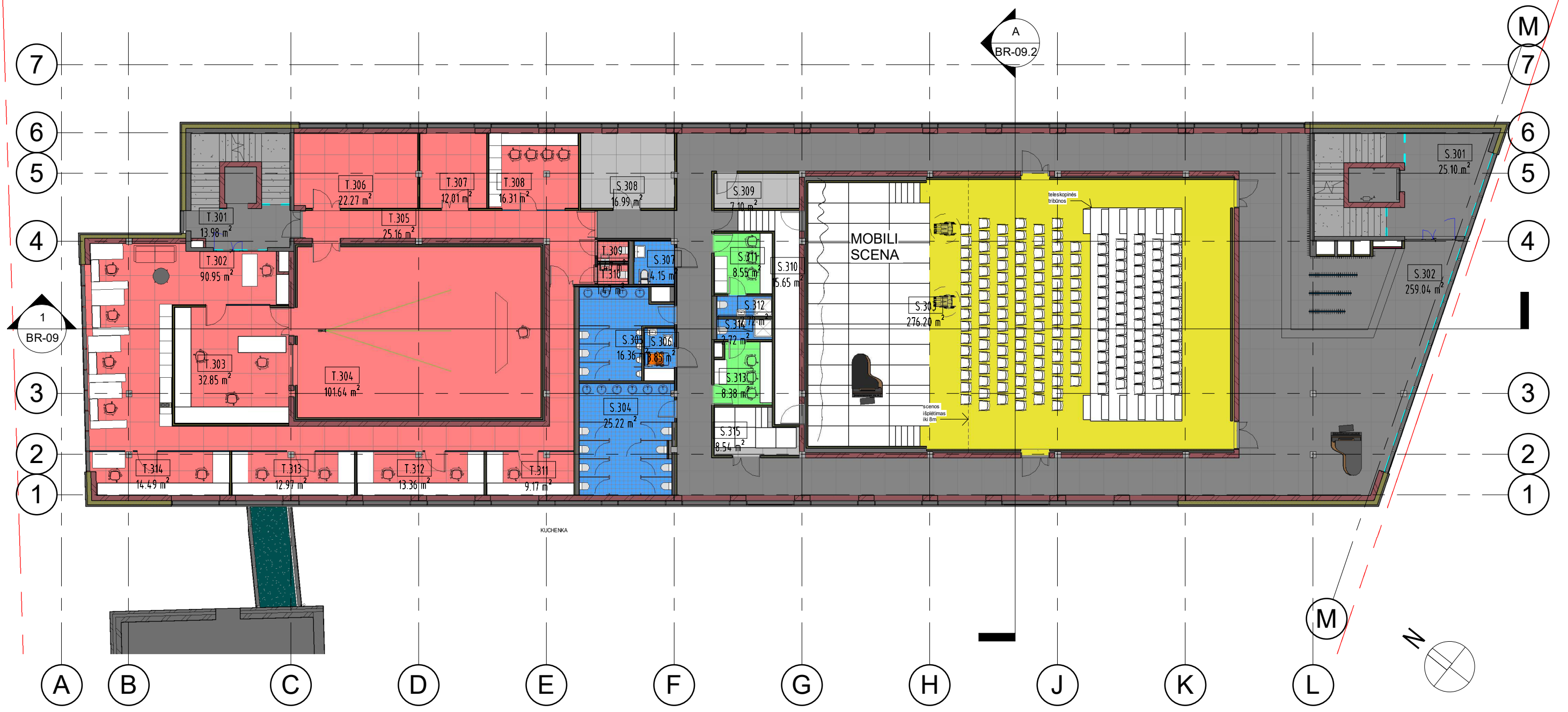
2a PLANAS/PIĘTRO 2a

201	LIFTO HOLAS-HOL WINDY	27.57 m ²
202	KORIDORIUS-KORYTARZ	179.26 m ²
203	VAIKŲ KAMBARYS/ POKOJ ZABAW DZIECIOM	32.23 m ²
204	AKTYVAIŠ PŪLSIO PAT.-POM SPORTOVE	44.56 m ²
205	PATALYNĖ NAUJOTA-UIŽYVANA POSCIEL	3.19 m ²
206	PATALYNĖ ŠVARI-CZYSTA POSCIEL	3.69 m ²
207	PAGALBINĖS-GOSPODARČZE	6.15 m ²
208	KAMBARYS-ŽN-POKOJ NP	15.06 m ²
209	VONIA ŽN-LAZIENKA NP	6.31 m ²
210	KAMBARYS-POKOJ	17.75 m ²
211	VONIA-LAZIENKA	3.30 m ²
212	KAMBARYS-POKOJ	17.75 m ²
213	VONIA-LAZIENKA	3.30 m ²
214	KAMBARYS-POKOJ	17.75 m ²
215	VONIA-LAZIENKA	3.30 m ²
216	KAMBARYS-POKOJ	17.75 m ²
217	VONIA-LAZIENKA	3.30 m ²
218	KAMBARYS-POKOJ	17.75 m ²
219	VONIA-LAZIENKA	3.30 m ²
220	KAMBARYS-POKOJ	17.75 m ²
221	VONIA-LAZIENKA	3.30 m ²
222	KAMBARYS-POKOJ	17.75 m ²
223	VONIA-LAZIENKA	3.30 m ²
224	KAMBARYS-POKOJ	17.75 m ²
225	VONIA-LAZIENKA	3.30 m ²
226	KAMBARYS-POKOJ	17.75 m ²

227	VONIA-LAZIENKA	3.30 m ²
228	KAMBARYS-POKOJ	17.75 m ²
229	VONIA-LAZIENKA	3.30 m ²
230	KAMBARYS-POKOJ	17.75 m ²
231	VONIA-LAZIENKA	3.30 m ²
232	KAMBARYS-ŽN-POKOJ NP	15.18 m ²
233	VONIA-ŽN-LAZIENKA NP	6.36 m ²
235	PERSONALO PAT.-POM PERSONELIU	6.95 m ²
236	PERSONALO PAT.-POM PERSONELIU	12.61 m ²
237	PERSONALO SANMAZGAS-LAZIENKA PERSONELIU	4.92 m ²
238	VALYMO PAT.-SPRŽET DO CZYSZCZENIA	4.01 m ²
239	APARTAMENTO SVETAINĖ-APARTAMENT SALON	15.09 m ²
240	APARTAMENTO VONIA-APARTAMENT LAZIENKA	3.31 m ²
241	APARTAMENTO KAMB.-APARTAMENT POKOJ	13.99 m ²
242	APARTAMENTO MIEGAMASIS-APARTAMENT SYPIALNIA	14.88 m ²
243	KAMBARYS-POKOJ	18.58 m ²
244	VONIA-LAZIENKA	3.30 m ²
245	KAMBARYS-POKOJ	18.76 m ²
246	VONIA-LAZIENKA	3.30 m ²
247	KAMBARYS-POKOJ	18.76 m ²
248	VONIA-LAZIENKA	3.30 m ²
249	LIUKS A HOLAS-LIUKS A HOL	5.61 m ²
250	LIUKS A SVETAINĖ-LIUKS A SALON	14.90 m ²
251	LIUKS A MIEGAMASIS-LIUKS A SYPIALNIA	14.78 m ²

252	LIUKS A VONIA-LIUKS A LAZIENKA	7.61 m ²
253	LIUKS B HOLAS-LIUKS B HOL	9.70 m ²
254	LIUKS B SVETAINĖ-LIUKS B SALON	14.78 m ²
255	LIUKS B MIEGAMASIS-LIUKS B SYPIALNIA	14.78 m ²
256	LIUKS B VONIA-LIUKS B LAZIENKA	3.24 m ²
257	KAMBARYS-POKOJ	18.76 m ²
258	VONIA-LAZIENKA	3.30 m ²
259	KAMBARYS-POKOJ	18.76 m ²
260	VONIA-LAZIENKA	3.30 m ²
261	KAMBARYS-POKOJ	18.76 m ²
262	VONIA-LAZIENKA	3.30 m ²
263	KAMBARYS-POKOJ	18.76 m ²
264	VONIA-LAZIENKA	3.30 m ²
265	KAMBARYS-POKOJ	18.76 m ²
266	VONIA-LAZIENKA	3.30 m ²
267	KAMBARYS-POKOJ	18.76 m ²
268	VONIA-LAZIENKA	3.30 m ²
269	KAMBARYS-POKOJ	18.76 m ²
270	VONIA-LAZIENKA	3.30 m ²
271	KAMBARYS-POKOJ	18.76 m ²
272	VONIA-LAZIENKA	3.30 m ²
273	KAMBARYS-POKOJ	18.58 m ²
274	VONIA-LAZIENKA	3.30 m ²
275	BAGĄŽO PAT.-POM. BAGĄŽOVE	5.11 m ²
276	LIFTO HOLAS-HOL WINDY	12.37 m ²
BENDRAS PLOTAS/POWIERZCHNIA OGÓLNA		1014.09 m ²

3	2020.10.21	PP visuomenės informavimui apie projektuojamą pastatą/ Projekt koncepcyjny do informacji społecznej o pracach projektowych	
LAIDA	DATA	LAIDOS STATUSAS. KEITIMŲ PRIEŽASTIS	
KVAL. PATV. DOK.NR.	 <small>UAB "STATYBOS INŽINIERIŲ KONSULTANTŲ BIURAS" LAISVĖS PR. 71B-35, VILNIUS, LT-07189 ELP.INFO@KONSULTANTUBIURAS.LT</small>	STATINIO PROJEKTO PAVADINIMAS/NAZVA PROJEKTU ADMINISTRACINĖS PASKIRTIES PASTATO, NAUGARDUKO G. 76 VILNIUJE, REKONSTRAVIMO PROJEKTAS PROJEKT ROZBUDOWY BUDYNKU ADMINISTRACYJNEGO, UL. NAUGARDUKO 76., WILNIUS	
36062	SPV	Audrius Pučeta	
KVAL. PATV. DOK.NR.	 <small>UAB "LAB LIETUVIŠ R. SUOMIJOS ARCHITEKTŲ LINIJA" A. GOŠTAUTO G. 8-401, VILNIUS, LT-07189 ELP.GINTARAS.CAIKAUSKAS@ARCHITEKTUROLINIJA.LT</small>	STATINIO PAVADINIMAS/NAZVA BUDYNKU 01-ADMINISTRACINĖS PASKIRTIES PASTATAS	
017	SPDV/autor	Gintaras Čaikauskas	
A1012	ARCH/autor	Mirosław Szejnicki	
LT/PL	STATYTOJAS/KLIJENT Labdaros ir paramos fondas "Vilniaus Lenkų Kultūros Namai"/ fundacja dobroczynności i pomocy "Dom Kultury Polskiej w Wilnie"	DOKUMENTO ŽYMUO/NR. DOKUMENTU 10/19-PP-01-SA-BR-05	
		LAIDA	0
		LAPAS	BR-05
		LAPŲ	1



3a PLANAS/PIĘTRO 3a

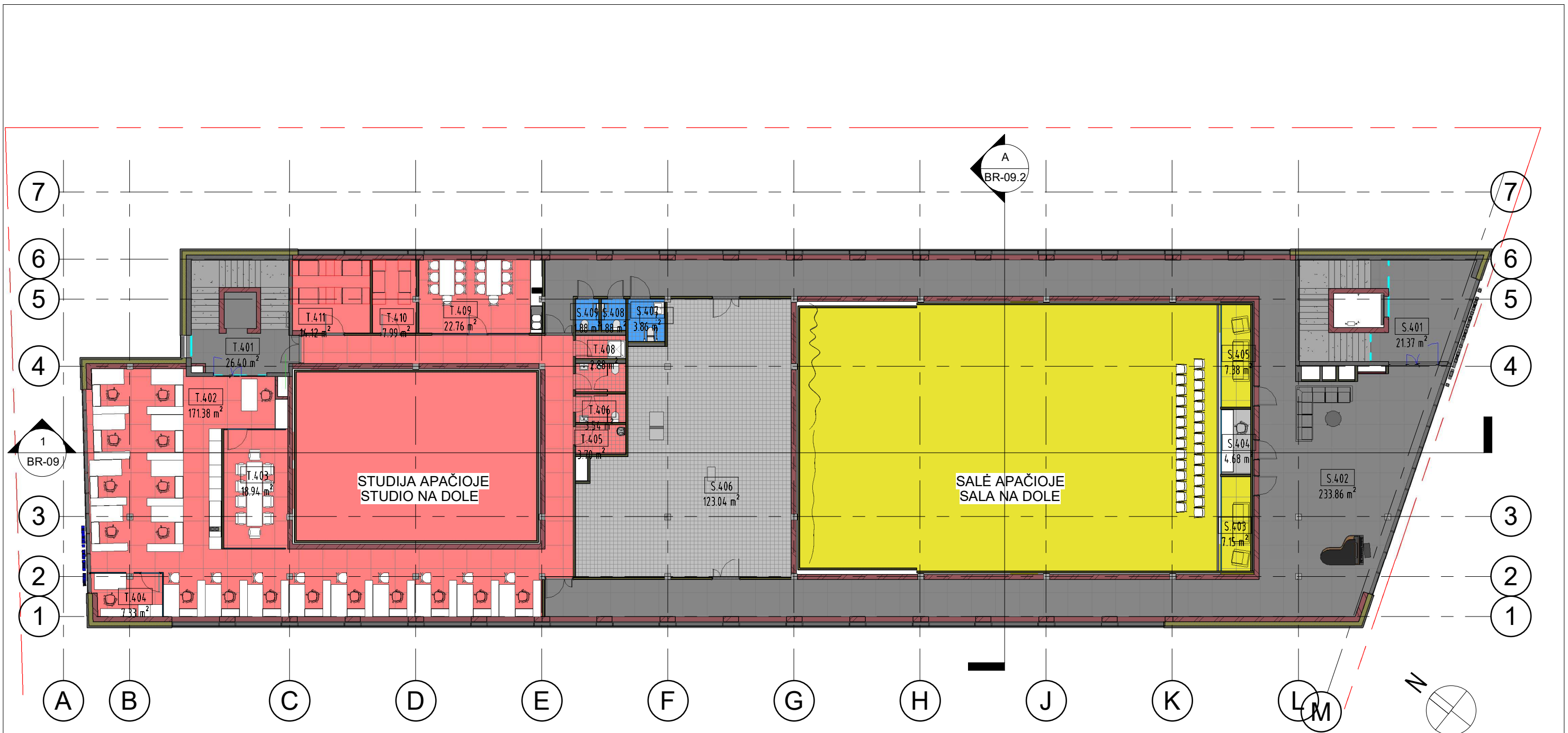
3a PLANAS/PIĘTRO 3a

S.301	LIFTO HOLAS-HOL WINDY	25.10 m ²
S.302	VESTIBULIS-KORIDORIAI-FOYER-KORYTARZE	259.04 m ²
S.303	UNIVERSALI SALE-SALA UNIWERSALNA	276.20 m ²
S.304	MOTERŲ WC-TOALETA DAMSKA	25.22 m ²
S.305	VYRŲ WC-TOALETA MĘSKA	16.36 m ²
S.306	KŪDIKIO PAT.-POKOJ MATKI I DZIECKA	3.85 m ²
S.307	WC ŽN-WC NP	4.15 m ²
S.308	SANDĖLIUKAS/ MAGAZYN	16.99 m ²
S.309	SANDĖLIUKAS/ MAGAZYN	7.10 m ²
S.310	UŽKILISIAI - KILISY	15.65 m ²
S.311	GRIMERINĖ-GARDEROBA, WIZAŽ	8.55 m ²
S.312	SANMAZGAS-LAZIENKA	2.72 m ²
S.313	GRIMERINĖ-GARDEROBA, WIZAŽ	8.38 m ²
S.314	SANMAZGAS-LAZIENKA	2.72 m ²
S.315	SCENOS SAND-MAGAZYN SCENY	8.54 m ²

T.301	LIFTO HOLAS-HOL WINDY	13.98 m ²
T.302	PAGRINDINIS BIURAS-BIURO GEŲWNE	90.95 m ²
T.303	REŽISIERIAUS KAMB.-REŽYSERKA	32.85 m ²
T.304	TV STUDIJA-TV STUDIO	101.64 m ²
T.305	KORIDORIUS-KORYTARZ	25.16 m ²
T.306	DEKORACIJŲ SANDĖLIS-MAGAZYN DEKORACIJŲ	22.27 m ²
T.307	APARATŪROS SANDĖLIS-MAGAZYN SPRŽETŲ	12.01 m ²
T.308	GRIMERINĖ-GARDEROBA, WIZAŽ	16.31 m ²
T.309	MOTERŲ WC-TOALETA DAMSKA	4.15 m ²
T.310	VYRŲ WC-TOALETA MĘSKA	14.7 m ²
T.311	MONTAŽINĖ-MONTAŽ	9.17 m ²
T.312	MONTAŽINĖ-MONTAŽ	13.36 m ²
T.313	MONTAŽINĖ-MONTAŽ	12.97 m ²
T.314	ĖGARSŲ ĮRAŠYMAS-NAGRYWANIE DZWIĘKIŲ	14.49 m ²

BENDRAS PLOTAS/PŲWIERZCHNIA OGŲLNA 1048.64 m²
 TV STUDIJA/ TV STUDIO - 355.91 m²

3	2020.10.21	PP visuomenės informavimui apie projektuojamą pastatą/ Projekt koncepcyjny do informacji społecznej o pracach projektowych	
LAIDA	DATA	LAIDOS STATUSAS. KEITIMŲ PRIEŽASTIS	
KVAL. PATV. DOK.NR.	 UAB "STATYBOS INŽINIERIŲ KONSULTANTŲ BIURAS" LAISVĖS PR. 71B-35, VILNIUS, LT-07189 ELP.INFO@KONSULTANTUBIURAS.LT	STATINIO PROJEKTO PAVADINIMAS/NAZWA PROJEKTU ADMINISTRACINĖS PASKIRTIES PASTATO, NAUGARDUKO G. 76 VILNIUJE, REKONSTRAVIMO PROJEKTAS PROJEKT ROZBUDOWY BUDYNKU ADMINISTRACYJNEGO, UL. NAUGARDUKO 76., VILNIUS	
36062	SPV	Audrius Pučeta	
KVAL. PATV. DOK.NR.	 UAB "UAB LIETUVIJS IR SUOMIJOS ARCHITEKTŲROS LINIJA" A. GOŠTAUTO G. 8-401, VILNIUS, LT-07189 ELP.GINTARAS.CAIKAUSKAS@ARCHITEKTUROS.LINIJA.LT	STATINIO PAVADINIMAS/NAZWA BUDYNKU 01-ADMINISTRACINĖS PASKIRTIES PASTATAS	
017	SPDV/autor	Gintaras Čaikauskas	
A1012	ARCH/autor	Mirosław Szejnicki	
LT/PL	STATYTOJAS/KLIJENT Labdaros ir paramos fondas "Vilniaus Lenkų Kultūros Namai"/ fundacja dobroczynności i pomocy "Dom Kultury Polskiej w Wilnie"	DOKUMENTO PAVADINIMAS/NAZWA DOKUMENTU 3a PLANAS/RZUT PIĘTRA 3a DOKUMENTO ŽYMUO/NR. DOKUMENTU 10/19-PP-01-SA-BR-06	
		LAIDA	0
		LAPAS	BR-06
		LAPŲ	1



4a PLANAS/PIĖTRO 4a

S.401	LIFTO HOLAS-HOL WINDY	21.37 m ²
S.402	VESTIBULIS-KORIDORIAI-FOYER-KORYTARZE	233.86 m ²
S.403	VIP LODŽIJA - WIP LOŽA	7.15 m ²
S.404	REŽISIERIAIŠ KAMB -REZYSERKA	4.68 m ²
S.405	VIP LODŽIJA - WIP LOŽA	7.38 m ²
S.406	VENTILIATORINĖ/ WENTYLATORNIA	123.04 m ²
S.407	WC ŽN-WC NP	3.86 m ²
S.408	VYRU WC -TOALETA MĖSKA	1.88 m ²
S.409	MOTERU WC -TOALETA DAMSKA	1.88 m ²

4a PLANAS/PIĖTRO 4a

T.401	LIFTO HOLAS-HOL WINDY	26.40 m ²
T.402	ŽINIU BIURAS-KORIDORIUS-NEWSROOM-KORYTARZ	171.38 m ²
T.403	PASITARIMAI-KONFERENCJE	18.94 m ²
T.404	VADOVO BIURAS-KIEROWNIK	7.33 m ²
T.405	VALYMO PAT -SPRŽET DO CZYSZCZENIA	3.70 m ²
T.406	MOTERU WC -TOALETA DAMSKA	3.54 m ²
T.407	VYRU WC -TOALETA MĖSKA	3.54 m ²
T.408	DIŠAS/PRYSZNIC	2.88 m ²
T.409	VIRTIIVĖ-VALGOMASIS/KIČHNIJA -JADALNIA	22.76 m ²
T.410	IIPS	7.99 m ²
T.411	SERVERINĖ-SERWEROWNIA	14.12 m ²

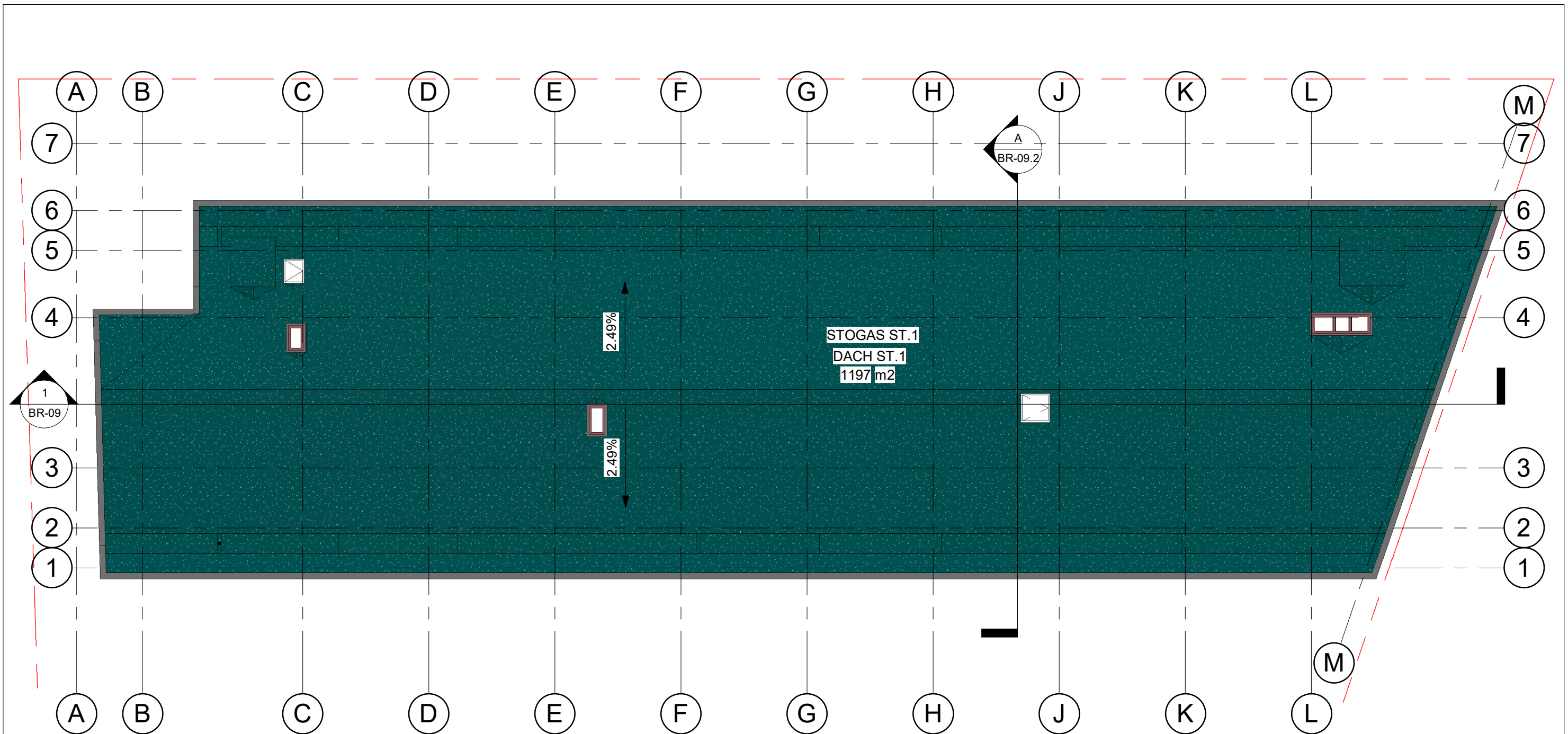
BENDRAS PLOTAS/PŪWIERZCHNIA OGŪLNA



687.68 m²

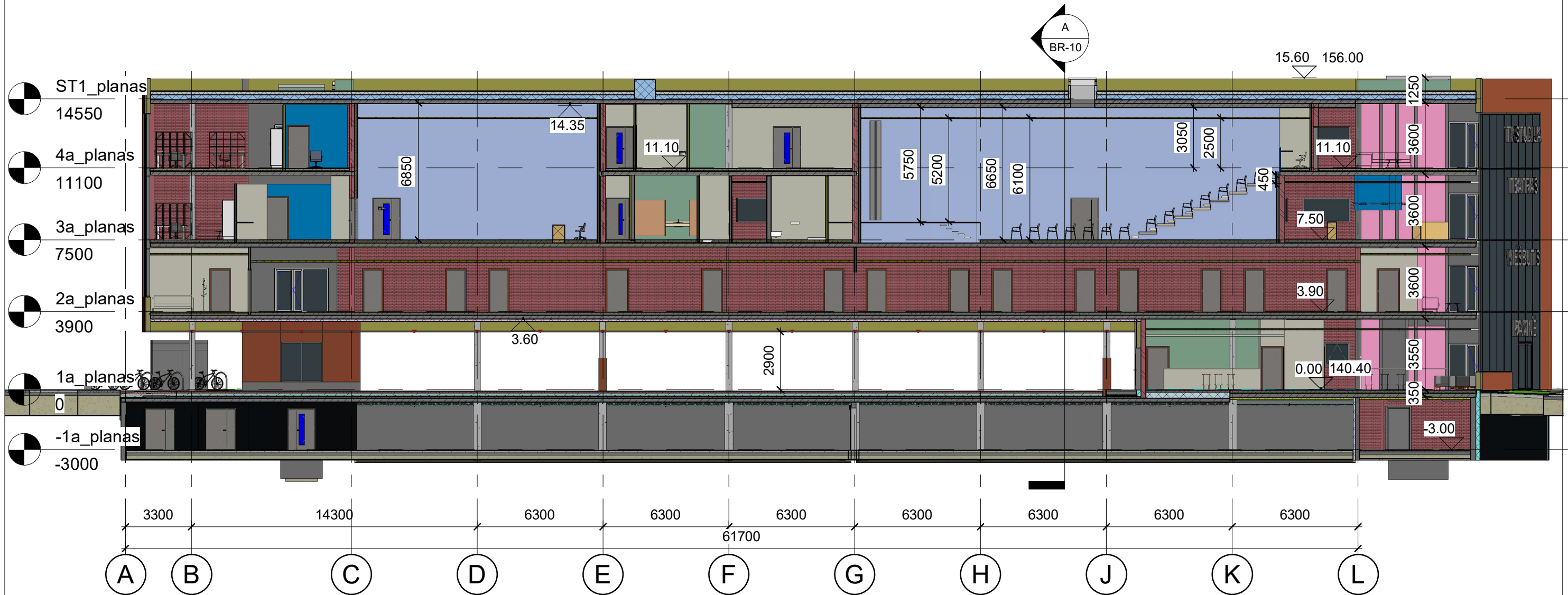
TV STUDIJA/ TV STUDIO -258.45 m²



TV STUDIJA BENDRAI/ TV STUDIO OGŪKĖM - 614.36 m²

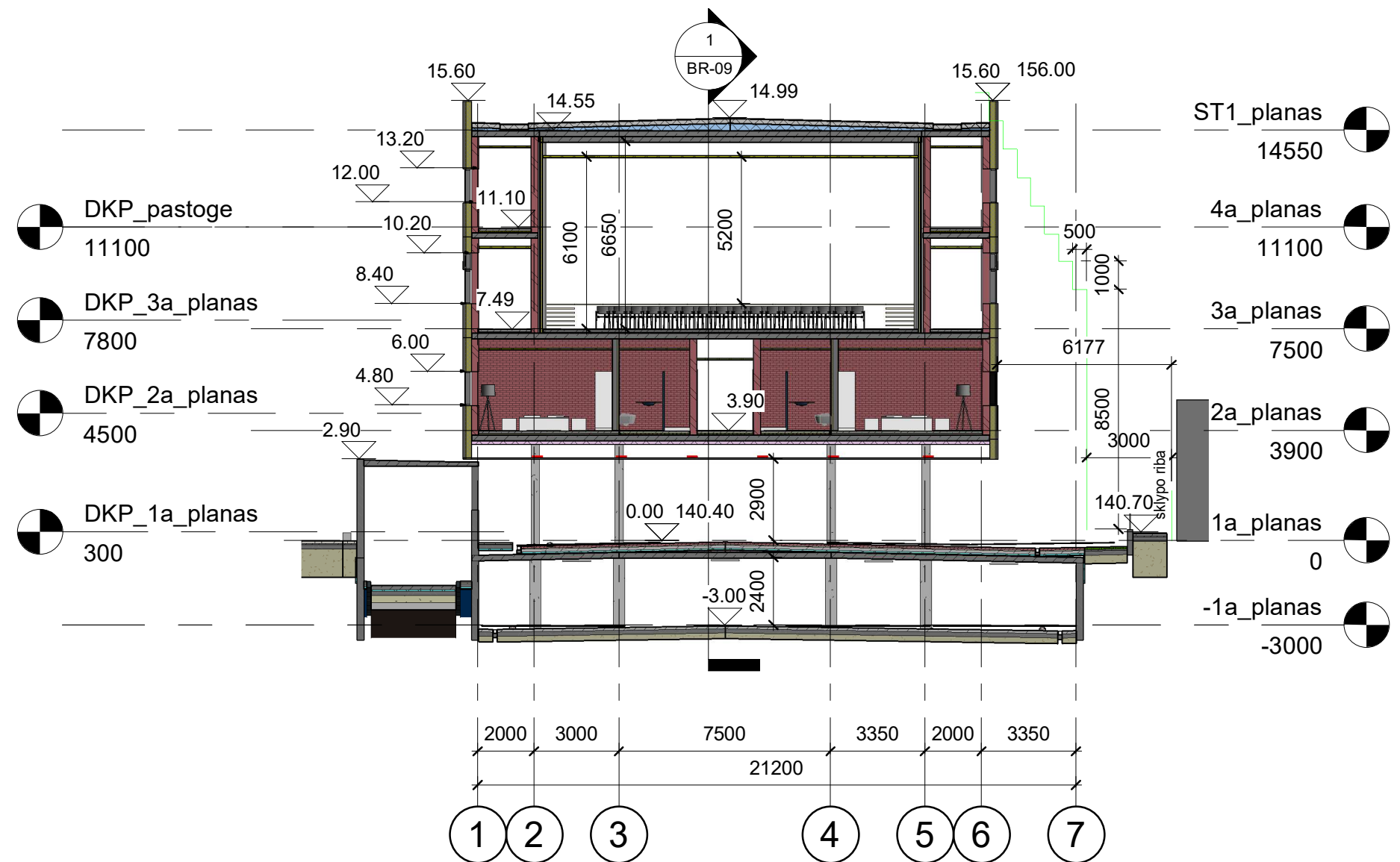
3	2020.10.21	PP visuomenės informavimui apie projektuojamą pastatą/ Projekt koncepcyjny do informacji społecznej o pracach projektowych	
LAIDA	DATA	LAIDOS STATUSAS. KEITIMŲ PRIEŽASTIS	
KVAL. PATV. DOK.NR.	 UAB "STATYBOS INŽINIERIU KONSULTANTU BIURAS" LAISVĖS PR. 71B-35, VILNIUS, LT-07189 ELP.INFO@KONSULTANTUBIURAS.LT	STATINIO PROJEKTO PAVADINIMAS/NAZWA PROJEKTU ADMINISTRACINĖS PASKIRTIES PASTATO, NAUGARDUKO G. 76 VILNIUJE, REKONSTRAVIMO PROJEKTAS PROJEKT ROZBUDOWY BUDYNKU ADMINISTRACYJNEGO, UL. NAUGARDUKO 76., VILNIUS	
36062	SPV	Audrius Pučeta	
KVAL. PATV. DOK.NR.	 UAB "UAB LIETUVIŠ IR SUOMIJOS ARCHITEKTUROS LINIJA" A. GOŠTAUTO G. 8-401, VILNIUS, LT-07189 ELP.GINTARAS.CAIKAUSKAS@ARCHITEKTUROS.LINIJA.LT	STATINIO PAVADINIMAS/NAZWA BUDYNKU 01-ADMINISTRACINĖS PASKIRTIES PASTATAS	
017	SPDV/autor	Gintaras Čaikauskas	
A1012	ARCH/autor	Mirosław Szejnicki	
LT/PL	STATYTOJAS/KLIJENT Labdaros ir paramos fondas "Vilniaus Lenkų Kultūros Namai"/ fundacja dobroczynności i pomocy "Dom Kultury Polskiej w Wilnie"	DOKUMENTO PAVADINIMAS/NAZWA DOKUMENTU 4a PLANAS/RZUT PIĖTRA 4a 1 : 200 LAPAS BR-07	LAIDA 0 LAPŲ 1





3	2020.10.21	PP visuomenės informavimui apie projektuojamą pastatą/ Projekt koncepcyjny do informacji społecznej o pracach projektowych		
LAIDA	DATA	LAIDOS STATUSAS. KEITIMŲ PRIEŽASTIS		
KVAL. PATV. DOK.NR.		UAB "STATYBOS INŽINIERIŲ KONSULTANTŲ BIURAS" LAISVĖS PR. 71B-35, VILNIUS, LT-07189 E.LP.:INFO@KONSULTANTUBIURAS.LT	STATINIO PROJEKTO PAVADINIMAS/NAZVA PROJEKTU ADMINISTRACINĖS PASKIRTIES PASTATO, NAUGARDUKO G. 76 VILNIUJE, REKONSTRAVIMO PROJEKTAS PROJEKT ROZBUDOWY BUDYNKU ADMINISTRACYJNEGO, UL. NAUGARDUKO 76., VILNIUS	
36062	SPV	Audrius Pučeta	STATINIO PAVADINIMAS/NAZVA BUDYNKU	
KVAL. PATV. DOK.NR.		UAB "UAB LIETUVIŠ IR SUOMIJOS ARCHITEKTŲ LINIJA" A. GOŠTAUTO G. 8-401, VILNIUS, LT-07189 E.LP.:GINTARAS.CAIKAUSKAS@ARCHITEKTUROLINIJA.LT	01-ADMINISTRACINĖS PASKIRTIES PASTATAS	
017	SPDV/autor	Gintaras Čaikauskas	DOKUMENTO PAVADINIMAS/NAZVA DOKUMENTU	
A1012	ARCH/autor	Mirosław Szejnicki	ST.1 PLANAS/RZUT DACHU ST.1	
LT/PL	STATYTOJAS/KLIJENT Labdaros ir paramos fondas "Vilniaus Lenkų Kultūros Namai"/ fundacja dobroczynności i pomocy "Dom Kultury Polskiej w Wilnie"		DOKUMENTO ŽYMUO/NR. DOKUMENTU	
			10/19-PP-01-SA- BR-08	LAPAS LAPŲ
			BR-08	0 1





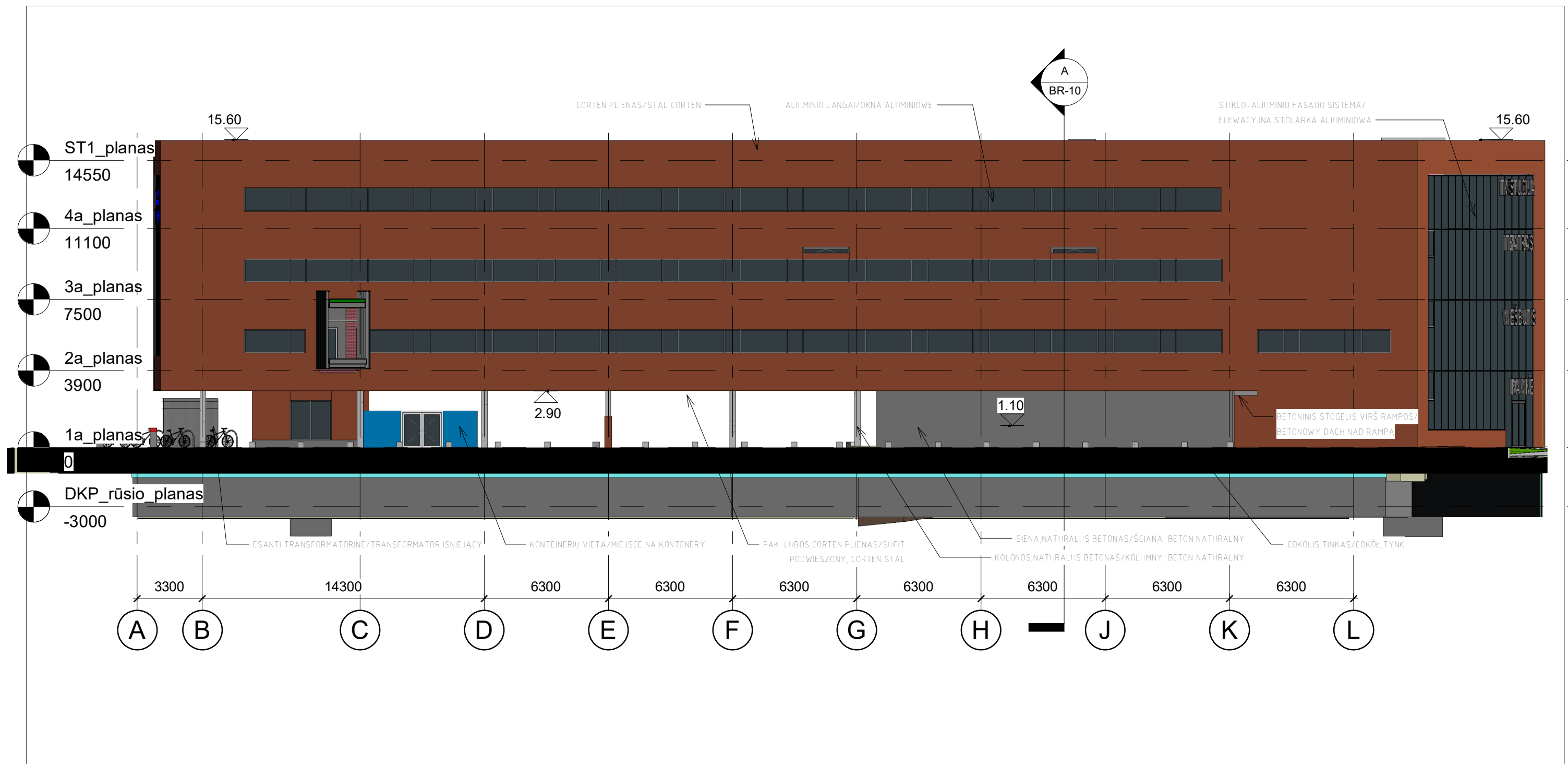
3	2020.10.21	PP visuomenės informavimui apie projektuojamą pastatą/ Projekt koncepcyjny do informacji społecznej o pracach projektowych		
LAIDA	DATA	LAIDOS STATUSAS. KEITIMŲ PRIEŽASTIS		
KVAL. PATV. DOK.NR.	 UAB "STATYBOS INŽINIERIŲ KONSULTANTŲ BIURAS" LAISVĖS PR. 71B-35, VILNIUS, LT-07189 ELP.INFO@KONSULTANTUBIURAS.LT	STATINIO PROJEKTO PAVADINIMAS/NAZVA PROJEKTU ADMINISTRACINĖS PASKIRTIES PASTATO, NAUGARDUKO G. 76 VILNIUJE, REKONSTRAVIMO PROJEKTAS PROJEKT ROZBUDOWY BUDYNKU ADMINISTRACYJNEGO, UL. NAUGARDUKO 76., VILNIUS		
36062	SPV	Audrius Pučeta		STATINIO PAVADINIMAS/NAZVA BUDYNKU
KVAL. PATV. DOK.NR.	 UAB "UAB LIETUVIŠIOS IR SUOMIJOS ARCHITEKTŲ LINIJA" A. GOŠTAUTO G. 8-401, VILNIUS, LT-07189 ELP.GINTARAS.CAIKAUSKAS@ARCHITEKTURLINIJA.LT	01-ADMINISTRACINĖS PASKIRTIES PASTATAS		
017	SPDV/autor	Gintaras Čaikauskas		DOKUMENTO PAVADINIMAS/NAZVA DOKUMENTU
A1012	ARCH/autor	Miroslaw Szejnicki		PJŪVIS 1-1/ PRZEKRÓJ 1-1
				1 : 200
LT/PL	STATYTOJAS/KLIJENT		DOKUMENTO ŽYMUO/NR. DOKUMENTU	LAPAS
	Labdaros ir paramos fondas "Vilniaus Lenkų Kultūros Namai"/ fundacja dobroczynności i pomocy "Dom Kultury Polskiej w Wilnie"		10/19-PP-01-SA-BR-09	LAPŲ
				BR-09
				1



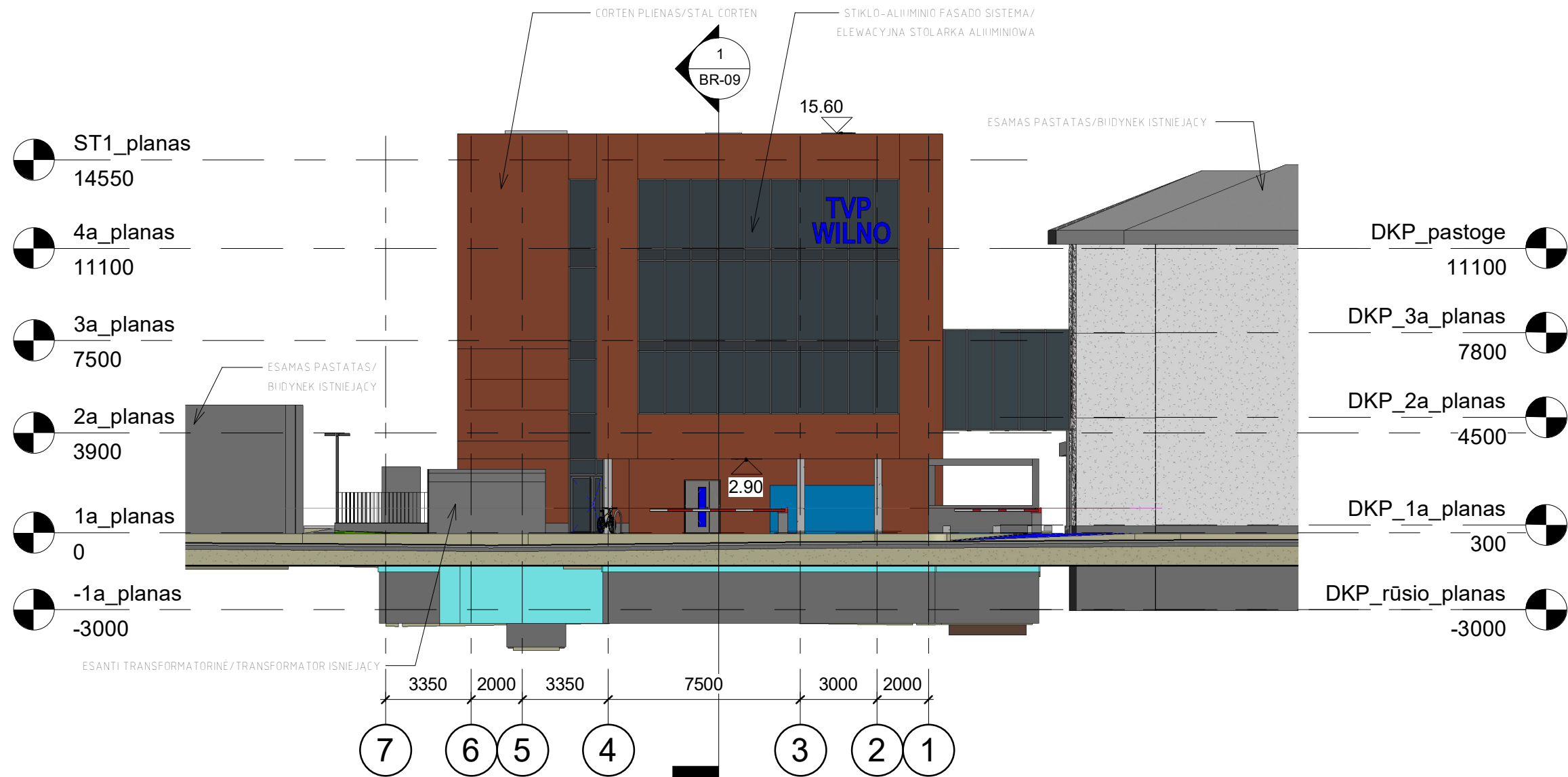
3	2020.10.21	PP visuomenės informavimui apie projektuojamą pastatą/ Projekt koncepcyjny do informacji społecznej o pracach projektowych		
LAIDA	DATA	LAIDOS STATUSAS. KEITIMŲ PRIEŽASTIS		
KVAL. PATV. DOK.NR.	 <small>UAB "STATYBOS INŽINIERIŲ KONSULTANTŲ BIURAS" LAISVĖS PR. 71B-35, VILNIUS, LT-07189 ELP.INFO@KONSULTANTUBIURAS.LT</small>	STATINIO PROJEKTO PAVADINIMAS/NAZWA PROJEKTU ADMINISTRACINĖS PASKIRTIES PASTATO, NAUGARDUKO G. 76 VILNIUJE, REKONSTRAVIMO PROJEKTAS PROJEKT ROZBUDOWY BUDYNKU ADMINISTRACYJNEGO, UL. NAUGARDUKO 76., WILNIUS		
36062	SPV	Audrius Pučeta		STATINIO PAVADINIMAS/NAZWA BUDYNKU
KVAL. PATV. DOK.NR.	 <small>UAB "UAB LIETUVIŠ IR SUOMIJOS ARCHITEKTŲ LINIJA" A. GOŠTAUTO G. 8-401, VILNIUS, LT-07189 ELP.GINTARAS.CAIKAUSKAS@ARCHITEKTUROLINIJA.LT</small>	01-ADMINISTRACINĖS PASKIRTIES PASTATAS		
017	SPDV/autor	Gintaras Čaikauskas		DOKUMENTO PAVADINIMAS/NAZWA DOKUMENTU
A1012	ARCH/autor	Miroslaw Szejnicki		PJŪVIS A-A/ PRZEKRÓJ A-A
				1 : 200
LT/PL	STATYTOJAS/KLIJENT		DOKUMENTO ŽYMUO/NR. DOKUMENTU	LAPAS
	Labdaros ir paramos fondas "Vilniaus Lenkų Kultūros Namai"/ fundacja dobroczynności i pomocy "Dom Kultury Polskiej w Wilnie"		10/19-PP-01-SA-BR-10	LAPŲ
				BR-10
				1





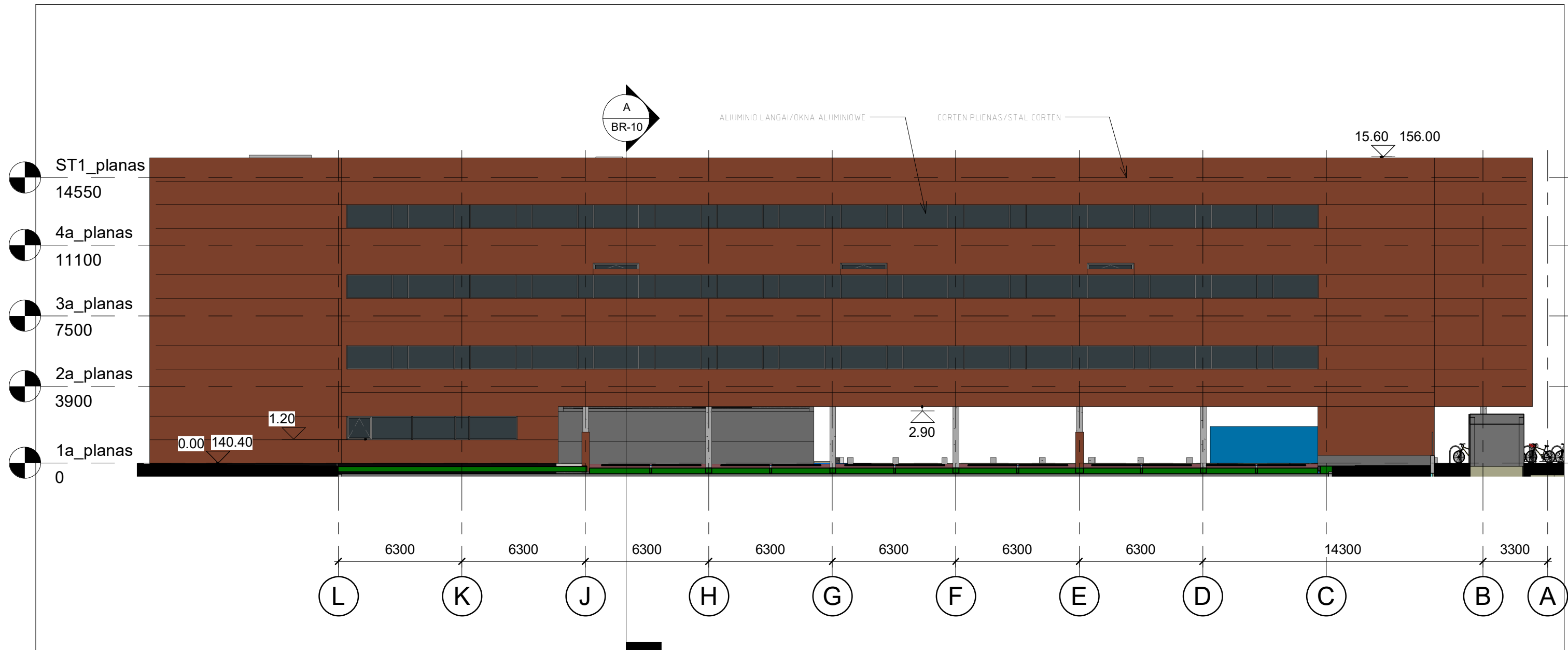
3	2020.10.21	PP visuomenės informavimui apie projektuojamą pastatą/ Projekt koncepcyjny do informacji społecznej o pracach projektowych		
LAIDA	DATA	LAIDOS STATUSAS. KEITIMŲ PRIEŽASTIS		
KVAL. PATV. DOK.NR.		UAB "STATYBOS INŽINIERIŲ KONSULTANTŲ BIURAS" LAISVĖS PR. 71B-35, VILNIUS, LT-07189 ELP.INFO@KONSULTANTUBIURAS.LT		STATINIO PROJEKTO PAVADINIMAS/NAZWA PROJEKTU ADMINISTRACINĖS PASKIRTIES PASTATO, NAUGARDUKO G. 76 VILNIUJE, REKONSTRAVIMO PROJEKTAS PROJEKT ROZBUDOWY BUDYNKU ADMINISTRACYJNEGO, UL. NAUGARDUKO 76., VILNIUS
36062	SPV	Audrius Pučeta		STATINIO PAVADINIMAS/NAZWA BUDYNKU
KVAL. PATV. DOK.NR.		UAB "UAB LIETUVIŲ IR SUOMIJOS ARCHITEKTŲ LINIJA" A. GOŠTAUTO G. 8-401, VILNIUS, LT-07189 ELP.GINTARAS.CAIKAUSKAS@ARCHITEKTUROLINIJA.LT		01-ADMINISTRACINĖS PASKIRTIES PASTATAS
017	SPDV/autor	Gintaras Čaikauskas		DOKUMENTO PAVADINIMAS/NAZWA DOKUMENTU
A1012	ARCH/autor	Mirosław Szejnicki		FASADAS S/ ELEWACJA S
				1 : 200
LT/PL	STATYTOJAS/KLIJENT Labdaros ir paramos fondas "Vilniaus Lenkų Kultūros Namai"/ fundacja dobroczynności i pomocy "Dom Kultury Polskiej w Wilnie"		DOKUMENTO ŽYMUO/NR. DOKUMENTU	LAPAS
			10/19-PP-01-SA-BR-11	LAPŲ
				BR-11
				1





3	2020.10.21	PP visuomenės informavimui apie projektuojamą pastatą/ Projekt koncepcyjny do informacji społecznej o pracach projektowych		
LAIDA	DATA	LAIDOS STATUSAS. KEITIMŲ PRIEŽASTIS		
KVAL. PATV. DOK.NR.		UAB "STATYBOS INŽINIERIŲ KONSULTANTŲ BIURAS" LAISVĖS PR. 71B-35, VILNIUS, LT-07189 E.L.P.: INFO@KONSULTANTUBIURAS.LT		STATINIO PROJEKTO PAVADINIMAS/NAZWA PROJEKTU ADMINISTRACINĖS PASKIRTIES PASTATO, NAUGARDUKO G. 76 VILNIUJE, REKONSTRAVIMO PROJEKTAS PROJEKT ROZBUDOWY BUDYNKU ADMINISTRACYJNEGO, UL. NAUGARDUKO 76., VILNIUS
36062	SPV	Audrius Pučeta		STATINIO PAVADINIMAS/NAZWA BUDYNKU
KVAL. PATV. DOK.NR.		UAB "UAB LIETUVIŠ IR SUOMIJOS ARCHITEKTŲ LINIJA" A. GOŠTAUTO G. 8-401, VILNIUS, LT-07189 E.L.P.: GINTARAS.CAIKAUSKAS@ARCHITEKTUROLINIJA.LT		01-ADMINISTRACINĖS PASKIRTIES PASTATAS
017	SPDV/autor	Gintaras Čaikauskas		DOKUMENTO PAVADINIMAS/NAZWA DOKUMENTU FASADAS SW/ ELEWACJA SW 1 : 200 LAIDA 0
A1012	ARCH/autor	Miroslaw Szejnicki		
LT/PL	STATYTOJAS/KLIJENT Labdaros ir paramos fondas "Vilniaus Lenkų Kultūros Namai"/ fundacja dobroczynności i pomocy "Dom Kultury Polskiej w Wilnie"		DOKUMENTO ŽYMUO/NR. DOKUMENTU 10/19-PP-01-SA-BR-12 LAPAS BR-12 LAPŲ 1	



3	2020.10.21	PP visuomenės informavimui apie projektuojamą pastatą/ Projekt koncepcyjny do informacji społecznej o pracach projektowych		
LAIDA	DATA	LAIDOS STATUSAS. KEITIMŲ PRIEŽASTIS		
KVAL. PATV. DOK.NR.		UAB "STATYBOS INŽINIERIŲ KONSULTANTŲ BIURAS" LAISVĖS PR. 71B-35, VILNIUS, LT-07189 E.LP.:INFO@KONSULTANTUBIURAS.LT		STATINIO PROJEKTO PAVADINIMAS/NAZWA PROJEKTU ADMINISTRACINĖS PASKIRTIES PASTATO, NAUGARDUKO G. 76 VILNIUJE, REKONSTRAVIMO PROJEKTAS PROJEKT ROZBUDOWY BUDYNKU ADMINISTRACYJNEGO, UL. NAUGARDUKO 76., VILNIUS
36062	SPV	Audrius Pučeta		STATINIO PAVADINIMAS/NAZWA BUDYNKU
KVAL. PATV. DOK.NR.		UAB "UAB LIETUVIŠ IR SUOMIJOS ARCHITEKTŲ LINIJA" A. GOŠTAUTO G. 8-401, VILNIUS, LT-07189 E.LP.:GINTARAS.CAIKAUSKAS@ARCHITEKTUROLINIJA.LT		01-ADMINISTRACINĖS PASKIRTIES PASTATAS
017	SPDV/autor	Gintaras Čaikauskas		DOKUMENTO PAVADINIMAS/NAZWA DOKUMENTU FASADAS NW/ ELEWACJA NW 1 : 200 0
A1012	ARCH/autor	Miroslaw Szejnicki		
LT/PL	STATYTOJAS/KLIJENT Labdaros ir paramos fondas "Vilniaus Lenkų Kultūros Namai"/ fundacja dobroczynności i pomocy "Dom Kultury Polskiej w Wilnie"		DOKUMENTO ŽYMUO/NR. DOKUMENTU 10/19-PP-01-SA-BR-13	LAPAS BR-13
				LAPŲ 1



3	2020.10.21	PP visuomenės informavimui apie projektuojamą pastatą/ Projekt koncepcyjny do informacji społecznej o pracach projektowych		
LAIDA	DATA	LAIDOS STATUSAS. KEITIMŲ PRIEŽASTIS		
KVAL. PATV. DOK.NR.		UAB "STATYBOS INŽINIERIŲ KONSULTANTŲ BIURAS" LAISVĖS PR. 71B-35, VILNIUS, LT-07189 E.LP.:INFO@KONSULTANTUBIURAS.LT		STATINIO PROJEKTO PAVADINIMAS/NAZWA PROJEKTU ADMINISTRACINĖS PASKIRTIES PASTATO, NAUGARDUKO G. 76 VILNIUJE, REKONSTRAVIMO PROJEKTAS PROJEKT ROZBUDOWY BUDYNKU ADMINISTRACYJNEGO, UL. NAUGARDUKO 76., VILNIUS
36062	SPV	Audrius Pučeta		STATINIO PAVADINIMAS/NAZWA BUDYNKU
KVAL. PATV. DOK.NR.		UAB "UAB LIETUVIŠ IR SUOMIJOS ARCHITEKTŲ LINIJA" A. GOŠTAUTO G. 8-401, VILNIUS, LT-07189 E.LP.:GINTARAS.CAIKAUSKAS@ARCHITEKTUROLINIJA.LT		01-ADMINISTRACINĖS PASKIRTIES PASTATAS
017	SPDV/autor	Gintaras Čaikauskas		DOKUMENTO PAVADINIMAS/NAZWA DOKUMENTU FASADAS NE/ ELEWACJA NE 1 : 200 LAIDA 0
A1012	ARCH/autor	Miroslaw Szejnicki		
LT/PL	STATYTOJAS/KLIJENT Labdaros ir paramos fondas "Vilniaus Lenkų Kultūros Namai"/ fundacja dobroczynności i pomocy "Dom Kultury Polskiej w Wilnie"		DOKUMENTO ŽYMUO/NR. DOKUMENTU 10/19-PP-01-SA-BR-14	LAPAS BR-14



UAB

ARCHITEKTŪROS LINIJA



STATYBOS
INŽINIERIU
KONSULTANTŲ
BIURAS

MAKETO NUOTRAUKA/ ZDJĘCIE MAKIETY



10/19-PP-01-SA- 15

LAPAS

LAPŲ

LAIDA

1

1

0





UAB

ARCHITEKTŪROS LINIJA



STATYBOS
INŽINIERIU
KONSULTANTŲ
BIURAS

MAKETO NUOTRAUKA/ ZDĖJĖ MAKIETŲ



10/19-PP-01-SA- 16

LAPAS

LAPŲ

LAIDA

1

1

0



UAB

ARCHITEKTŪROS LINIJA



STATYBOS
INŽINIERIU
KONSULTANTŲ
BIURAS

3D VIZUALIZACIJA (KAMERA-A)/ 3D WIZUALIZACJA (KAMERA-A)



10/19-PP-01-SA- 17

LAPAS

LAPŲ

LAIDA

1

1

0



UAB

ARCHITEKTŪROS LINIJA



STATYBOS
INŽINIERIU
KONSULTANTU
BIURAS

3D VIZUALIZACIJA (KAMERA-B)/ 3D WIZUALIZACJA (KAMERA-B)



10/19-PP-01-SA- 18

LAPAS

1

LAPŲ

1

LAIDA

0



UAB

ARCHITEKTŪROS LINIJA



STATYBOS
INŽINIERIU
KONSULTANTŲ
BIURAS

3D VIZUALIZACIJA (KAMERA-C)/ 3D WIZUALIZACJA (KAMERA-C)



10/19-PP-01-SA- 19

LAPAS

1

LAPŲ

1

LAIDA

0



UAB

ARCHITEKTŪROS LINIJA



STATYBOS
INŽINIERIU
KONSULTANTŲ
BIURAS

3D VIZUALIZACIJA IŠ VIRŠAUS/ 3D WIZUALIZACJA Z GÓRY



10/19-PP-01-SA- 20

LAPAS

1

LAPŲ

1

LAIDA

0



VILNIAUS MIESTO SAVIVALDYBĖS ADMINISTRACIJA

PRITARIU
Vyriausiasis miesto architektas

2020 m. _____ d.

PROJEKTINIŲ PASIŪLYMŲ RENGIMO UŽDUOTIS

2020 m. rugsėjo 22 d.
Vilnius1. Statinio projekto pavadinimas: administracinio pastato **Naugarduko g. 76** rekonstravimo projektas
(Projektiniai pasiūlymai)

2. Nustatomi žemės sklypo naudojimo reglamentai

2.1.	užstatymo tipas	Perimetrinis
2.2.	užstatymo tankis	Iki 70 proc.
2.3.	užstatymo intensyvumas	Iki 1,2
2.4.	aukštis (m) nuo statinių statybos zonos esamo žemės paviršiaus	Iki 16,0 m
2.5.	maksimali absoliutinė altitudė (m)	Iki 157,00 m
2.6.	aukštų skaičius (nuo–iki)	3 a. + M - 4a.
2.7.	automobilių stovėjimo vietų skaičius	Numatyti norminį automobilių ir dviračių stovėjimo vietų skaičių vadovaujantis STR 2.06.04:2014 „Gatvės ir vietinės reikšmės keliai. Bendrieji reikalavimai“ bei Vilniaus miesto savivaldybės tarybos patvirtintą 2017-12-20 sprendimą Nr. 1312 „Dėl Vilniaus miesto savivaldybės teritorijos suskirstymo į zonas pagal nustatytus automobilių stovėjimo vietų skaičiaus koeficientus schemas, kompensavimo už papildomai įrengtas automobilių stovėjimo vietas tvarkos aprašo ir sutarties formos tvirtinimo“. Skatinant judėjimą mieste alternatyviomis priemonėmis, rekomenduojama didinti dviračių stovėjimo vietų skaičių.
2.8.	priklausomų želdynų plotas	10 proc.
2.9.	esamų medžių įvertinimas, taksacija	Jei būtų kertami medžiai – reikalinga.

3. Kiti reikalavimai

3.1.	architektūrinės išraiškos priemonės: medžiagiškumas, spalva, tūrio formos, proporcijos, mastelis	Atitinkančios pastato paskirtį ir architektūros tektoniškumo principus. Užtikrinti medžiagų šiuolaikiškumą ir kokybę
3.2.	reikalavimai sklypo sutvarkymui ir apželdinimui	Pateikti sklypo apželdinimo ir sutvarkymo planą. Išsaugoti ir užtikrinti praėjimą tarp Kauno g. ir Naugarduko g.

3.3.	konteksto sąlygojami reikalavimai	Užtikrinti trečiųjų asmenų interesus. Vadovaujantis STR 1.04.04:2017 „Statinio projektavimas, projekto ekspertizė“ 61 punktu, Projektiniai pasiūlymai turi būti suderinti su Statybos įstatymo 14 straipsnio 1 dalies 13 ir 15 punktuose nurodytais asmenimis. Iki SLD išdavimo baigti tvarkyti žemės sklypo dokumentus, pašalinti esamo pastato ir atskirais turiniais vienetais registruotų patalpų bendrųjų plotų neatitikimus.
	reikalavimai susisiekimo ir inžinerinių tinklų plėtrai	Pagal Infrastruktūros skyriaus sąlygas.
3.4.	kiti teritorijų planavimo dokumentuose nustatyti reikalavimai (bendruosiuose, specialiuosiuose planuose)	<ul style="list-style-type: none"> • Vilniaus miesto savivaldybės teritorijos bendrasis planas (reg. Nr. T00056038); • Vilniaus senamiesčio (Nekilnojamosios kultūros vertybės unikalus kodas 16073, buvęs kodas UIP) nekilnojamo kultūros paveldo apsaugos specialusis planas (TPDR reg. NrT00053354).
3.5.	su projekto įgyvendinimu susijusi būtina viešosios infrastruktūros plėtra	Prisidėti prie infrastruktūros gerinimo. Rekomenduojame parengti skverelio ties Naugarduko ir Kauno gatvių sankryža želdinių projektą.
3.6.	projektinių pasiūlymų vaizdinės informacijos parengimas	Pagal STR 1.04.04:2017 „Statinio projektavimas, projekto ekspertizė“, 13 priedo, II skyriaus reikalavimus.

Birutė Tautavičienė, tel. 211 2747, el. paštas birute.tautaviciene@vilnius.lt
Karolis Buivydas, tel. 211 2753, el. paštas karolis.buivydas@vilnius.lt

Lietuvos Respublikos viešojo administravimo įstatymo 36 straipsnis: asmuo turi teisę apskųsti viešojo administravimo subjekto priimtą administracinę procedūros sprendimą savo pasirinkimu administracinių ginčų komisijai arba administraciniam teismui įstatymų nustatyta tvarka.

DETALŪS METADUOMENYS

Dokumento sudarytojas (-ai)	Vilniaus miesto savivaldybė 188710061, Konstitucijos pr. 3, LT-09601, Vilnius
Dokumento pavadinimas (antraštė)	DĖL PRITARIMO PU NAUGARDUKO G. 76
Dokumento registracijos data ir numeris	2020-09-30 Nr. A659-197/20(3.3.2.26E-VMA)
Dokumento gavimo data ir dokumento gavimo registracijos numeris	–
Dokumento specifikacijos identifikavimo žymuo	ADOC-V1.0
Parašo paskirtis	Pasirašymas
Parašą sukūrusio asmens vardas, pavardė ir pareigos	Mindaugas Pakalnis, Vyriausiojo miesto architekto skyriaus vedėjas, Vyriausiojo miesto architekto skyrius
Sertifikatas išduotas	MINDAUGAS PAKALNIS, Vilniaus miesto savivaldybės administracija LT
Parašo sukūrimo data ir laikas	2020-09-30 12:17:06 (GMT+03:00)
Parašo formatas	XAdES-T
Laiko žymoje nurodytas laikas	2020-09-30 12:17:46 (GMT+03:00)
Informacija apie sertifikavimo paslaugų teikėją	ADIC CA-A, Asmens dokumentu israsymo centras prie LR VRM LT
Sertifikato galiojimo laikas	2018-11-19 11:01:47 – 2021-11-18 11:01:47
Informacija apie būdus, naudotus metaduomenų vientisumui užtikrinti	"Registravimas" paskirties metaduomenų vientisumas užtikrintas naudojant "RCSC IssuingCA, VI Registru centras - i.k. 124110246 LT" išduotą sertifikatą "Dokumentų valdymo sistema Avilys, Vilniaus miesto savivaldybės administracija, į.k.188710061 LT", sertifikatas galioja nuo 2018-12-27 14:17:37 iki 2021-12-26 14:17:37
Pagrindinio dokumento priedų skaičius	–
Pagrindinio dokumento priedamų dokumentų skaičius	–
Priedamo dokumento sudarytojas (-ai)	–
Priedamo dokumento pavadinimas (antraštė)	–
Priedamo dokumento registracijos data ir numeris	–
Programinės įrangos, kuria naudojantis sudarytas elektroninis dokumentas, pavadinimas	Dokumentų valdymo sistema „Avilys“, versija 3.5.34
Informacija apie elektroninio dokumento ir elektroninio (-ių) parašo (-ų) tikrinimą (tikrinimo data)	Atitinka specifikacijos keliamus reikalavimus. Visi dokumente esantys elektroniniai parašai galioja (2020-09-30 13:08:15)
Paieškos nuoroda	–
Papildomi metaduomenys	Nuorašą suformavo 2020-09-30 13:08:15 Dokumentų valdymo sistema „Avilys“



**VILNIAUS MIESTO SAVIVALDYBĖS ADMINISTRACIJOS
INFRASTRUKTŪROS SKYRIUS**

p. Audriui Pučetai
audrius@konsultantubiuras.lt

2020-10-
Į

Nr. A51- /20(3.3.2.26E-INF)

DĖL 2020-10-23 PROTOKOLO Nr.A16- 998/20(2.1.76E-INF) IŠRAŠO PATEIKIMO

Siunčiame Jums 2020 m. spalio 23 d. Vilniaus miesto savivaldybės administracijos Infrastruktūros darbų priežiūros ir inžinerinių statinių projektų ir projektinių pasiūlymų vertinimo darbo grupės posėdžio protokolo Nr. A16-998/20(2.1.76E-INF) išrašą.

PRIDEDAMA. Protokolo išrašas, 1 lapas.

Vedėjas

Virginijus Pauža

Danguolė Emilija Baleišytė, tel. (8 5) 211 2741, el. p. danguole.baleisyte@vilnius.lt



Biudžetinė įstaiga
Kodas 188710061
Duomenys kaupiami ir saugomi
Juridinių asmenų registre

Konstitucijos pr. 3
LT-09601 Vilnius
Tel. (8 5) 211 2155

El. p. savivaldybe@vilnius.lt
www.vilnius.lt



Tikime laisve
1990 KOVO 11



VILNIAUS MIESTO SAVIVALDYBĖS ADMINISTRACIJA

INFRASTRUKTŪROS DARBŲ PRIEŽIŪROS IR INŽINERINIŲ STATINIŲ PROJEKTŲ IR PROJEKTINIŲ PASIŪLYMŲ VERTINIMO DARBO GRUPĖS PASITARIMO PROTOKOLO IŠRAŠAS

2020-10-23 Nr.A16- 988/20(2.1.76E-INF)

1. SVARSTYTA. Dėl „Administracinės paskirties pastato, Naugarduko g. 76, Vilniuje rekonstravimo projektas“ projektinių pasiūlymų susisieki mo dalies sprendinių.

NUTARTA:

- 1.1. Pritarti projektinių pasiūlymų susisieki mo dalies sprendiniams su pastabomis.
- 1.2. Tikslinti projektuojamus įvažiavimo sprendinius iš Kauno gatvės.
 - 1.2.1. Įvažiavimo iškilimo aukštis 15 cm yra per didelis, jį sumažinti iki 12 cm, įvažiavimus projektuoti pėsčiųjų tako lygyje su norminiais nuolydžiais.
 - 1.2.2. Atsisakyti įspėjamųjų paviršių prieš įvažiavimus.
 - 1.2.3. Sumažinti įvažiavimo posūkio spindulius iki 4 m pločio dėl pėsčiųjų saugumo.
 - 1.2.4. Saugumo salelės galą važiuojamojoje dalyje prailginti iki raudonosios linijos.
- 1.3. Tikslinti projektuojamus įvažiavimo sprendinius iš Naugarduko gatvės.
 - 1.3.1 Sumažinti įvažiavimo posūkio spindulius iki 4 m pločio.
 - 1.3.2. Atsisakyti įspėjamųjų paviršių prieš įvažiavimus.
- 1.4. Teikti prašymą dėl Prisijungimo prie susisieki mo komunikacijų sąlygų išdavimo.

Darbo grupės pirmininkas

Julius Morkūnas

Darbo grupės sekretorė

Danguolė Emilija Baleišytė

Išrašas tikras

DETALŪS METADUOMENYS

Dokumento sudarytojas (-ai)	Vilniaus miesto savivaldybė 188710061, Konstitucijos pr. 3, LT-09601, Vilnius
Dokumento pavadinimas (antraštė)	DĖL 2020-10-23 PROTOKOLO Nr.A16- 998/20(2.1.76E-INF) IŠRAŠO PATEIKIMO
Dokumento registracijos data ir numeris	2020-10-23 Nr. A51-134802/20(3.3.2.26E-INF)
Dokumento gavimo data ir dokumento gavimo registracijos numeris	–
Dokumento specifikacijos identifikavimo žymuo	ADOC-V1.0
Parašo paskirtis	Vizavimas
Parašą sukūrusio asmens vardas, pavardė ir pareigos	Linas Bartusevičius, Projektavimo poskyrio vedėjas, Infrastruktūros skyrius
Sertifikatas išduotas	LINAS,BARTUSEVIČIUS LT
Parašo sukūrimo data ir laikas	2020-10-23 13:05:44 (GMT+03:00)
Parašo formatas	XAdES-T
Laiko žymoje nurodytas laikas	2020-10-23 13:05:58 (GMT+03:00)
Informacija apie sertifikavimo paslaugų teikėją	EID-SK 2016, AS Sertifitseerimiskeskus EE
Sertifikato galiojimo laikas	2019-08-30 17:52:14 – 2024-08-28 23:59:59
Parašo paskirtis	Pasirašymas
Parašą sukūrusio asmens vardas, pavardė ir pareigos	Virginijus Pauža, Infrastruktūros skyriaus vedėjas, Infrastruktūros skyrius
Sertifikatas išduotas	VIRGINIJUS PAUŽA, Vilniaus miesto savivaldybės administracija LT
Parašo sukūrimo data ir laikas	2020-10-23 13:14:14 (GMT+03:00)
Parašo formatas	XAdES-T
Laiko žymoje nurodytas laikas	2020-10-23 13:14:24 (GMT+03:00)
Informacija apie sertifikavimo paslaugų teikėją	ADIC CA-A, Asmens dokumentu israsymo centras prie LR VRM LT
Sertifikato galiojimo laikas	2017-11-17 10:04:02 – 2020-11-16 10:04:02
Informacija apie būdus, naudotus metaduomenų vientisumui užtikrinti	"Registravimas" paskirties metaduomenų vientisumas užtikrintas naudojant "RCSC IssuingCA, VI Registru centras - i.k. 124110246 LT" išduotą sertifikatą "Dokumentų valdymo sistema Avilys, Vilniaus miesto savivaldybės administracija, i.k.188710061 LT", sertifikatas galioja nuo 2018-12-27 14:17:37 iki 2021-12-26 14:17:37
Pagrindinio dokumento priedų skaičius	1
Pagrindinio dokumento priedamų dokumentų skaičius	–
Priedamo dokumento sudarytojas (-ai)	–
Priedamo dokumento pavadinimas (antraštė)	–
Priedamo dokumento registracijos data ir numeris	–
Programinės įrangos, kuria naudojantis sudarytas elektroninis dokumentas, pavadinimas	Dokumentų valdymo sistema „Avilys“, versija 3.5.34
Informacija apie elektroninio dokumento ir elektroninio (-ių) parašo (-ų) tikrinimą (tikrinimo data)	Atitinka specifikacijos keliamus reikalavimus. Visi dokumente esantys elektroniniai parašai galioja (2020-10-23 13:18:45)
Paieškos nuoroda	–
Papildomi metaduomenys	Nuorašą suformavo 2020-10-23 13:18:45 Dokumentų valdymo sistema „Avilys“

DETALŪS METADUOMENYS

Dokumento sudarytojas (-ai)	Vilniaus miesto savivaldybė 188710061, Konstitucijos pr. 3, LT-09601, Vilnius
Dokumento pavadinimas (antraštė)	DĖL ADMINISTRACINĖS PASKIRTIES PASTATO NAUGARDUKO G. 76, VILNIUJE, REKONSTRAVIMO PROJEKTINIŲ PASIŪLYMŲ
Dokumento registracijos data ir numeris	2020-11-03 Nr. A655-574/20(2.3.3.14E-VMA)
Dokumento gavimo data ir dokumento gavimo registracijos numeris	–
Dokumento specifikacijos identifikavimo žymuo	ADOC-V1.0
Parašo paskirtis	Pasirašymas
Parašą sukūrusio asmens vardas, pavardė ir pareigos	Darius Daunoras, Kultūros paveldo apsaugos poskyrio vedėjas, Vyriausiojo miesto architekto skyrius
Sertifikatas išduotas	DARIUS,DAUNORAS LT
Parašo sukūrimo data ir laikas	2020-11-03 22:59:50 (GMT+02:00)
Parašo formatas	XAdES-T
Laiko žymoje nurodytas laikas	2020-11-03 23:00:04 (GMT+02:00)
Informacija apie sertifikavimo paslaugų teikėją	EID-SK 2016, AS Sertifitseerimiskeskus EE
Sertifikato galiojimo laikas	2020-01-28 11:46:55 – 2025-01-26 23:59:59
Informacija apie būdus, naudotus metaduomenų vientisumui užtikrinti	"Registravimas" paskirties metaduomenų vientisumas užtikrintas naudojant "RCSC IssuingCA, VI Registru centras - i.k. 124110246 LT" išduotą sertifikatą "Dokumentų valdymo sistema Avilys, Vilniaus miesto savivaldybės administracija, į.k.188710061 LT", sertifikatas galioja nuo 2018-12-27 14:17:37 iki 2021-12-26 14:17:37
Pagrindinio dokumento priedų skaičius	–
Pagrindinio dokumento priedamų dokumentų skaičius	–
Priedamo dokumento sudarytojas (-ai)	–
Priedamo dokumento pavadinimas (antraštė)	–
Priedamo dokumento registracijos data ir numeris	–
Programinės įrangos, kuria naudojantis sudarytas elektroninis dokumentas, pavadinimas	Dokumentų valdymo sistema „Avilys“, versija 3.5.34
Informacija apie elektroninio dokumento ir elektroninio (-ių) parašo (-ų) tikrinimą (tikrinimo data)	Atitinka specifikacijos keliamus reikalavimus. Visi dokumente esantys elektroniniai parašai galioja (2020-11-03 23:23:45)
Paieškos nuoroda	–
Papildomi metaduomenys	Nuorašą suformavo 2020-11-03 23:23:45 Dokumentų valdymo sistema „Avilys“