

Statytojas		UAB „Rapsoila“
Projekto Nr. ir pavadinimas	657P	„Kitos paskirties inžinerinių statinių Povilo Plechavičiaus g. 8, Ukričių k., Mažeikių r. sav. statybos projektas“
Statinio Nr. ir pavadinimas	01 02	Dengta priėmimo duobė Automobilinės svarstyklės
Statinio kategorija		Neypatingasis, Nesudėtingasis
Naudojimo paskirtis		Kitos paskirties inžineriniai statiniai
Projekto etapas	TP	Techninis projektas
Projekto dalis		Projektiniai pasiūlymai
Bylos (segtuvo) žymuo ir išleidimo data	PP	2020-02
Bylos (segtuvo) laidos žymuo	0	

Pareigos	Atestato Nr.	Vardas, Pavardė	Parašas
Filialo Direktorius	—	Linas Kuzminas
Projekto vadovas	35211	Neringa Bartkienė
Projekto dalies vadovas	A379	Jolanta Švėgždienė

KAUNAS, 2020 m.

PP dalies bylų (segtuvų) sudėties žiniaraštis


Eil. nr.	Bylos (segtuvo) žymuo	Laida	Bylos (segtuvo) pavadinimas	Pastabos
1	PP	0	Projektiniai pasiūlymai	

Bylos (segtuvo) dokumentų sudėties žiniaraštis

Dokumento žymuo	Lapų sk.	Laida	Dokumento pavadinimas	Pastabos
657P-01-PP-BSŽ	1	0	Bylos sudėties žiniaraštis	
657P-01-PP-AR	9	0	Aiškinamasis raštas	

Brėžinių žiniaraštis


Brėžinio žymuo	Lapų sk.	Laida	Dokumento pavadinimas	Pastabos
657P-01-PP-B-01	1	0	Situacijos schema M 1:1000	
657P-01-PP-B-02	1	0	Sklypo planas M 1:250	
657P-01-PP-B-03	1	0	Fasadai	
657P-01-PP-B-04	1	0	Vizualizacija	

0	2020-02	Projektiniai pasiūlymai			
LAIDA	IŠLEIDIMO DATA	LAIDOS STATUSAS. KEITIMO PRIEŽASTIS (JEI TAIKOMA)			
KVAL. PATV. DOK. NR.			STATINIO PROJEKTO PAVADINIMAS Kitos paskirties inžinerinių statinių Povilo Plechavičiaus g. 8, Ukrių k., Mažeikių r. sav. statybos projektas		
35211	PV	N. Bartkienė	DOKUMENTO PAVADINIMAS BRĖŽINIŲ SUDĖTIES ŽINIARAŠTIS	LAIDA	
A379	PDV	J. Švėgždienė		0	
	PDA	G. Damijonaitienė			
LT	STATYTOJAS IR (ARBA) UŽSAKOVAS UAB „Rapsoila“		DOKUMENTO ŽYMUO 657P-XX-PP-BSŽ	LAPAS 1	LAPŲ 1

AIŠKINAMASIS RAŠTAS

TURINYS

1.	Norminių dokumentų, kuriais remiamas parengtas aprašas, sąrašas.....	2
1.2.	Kompiuterinė programos, kuriomis parengta projekto dalis	3
2.	Bendrieji duomenys	3
2.2.	Informacija apie projekto rengėją.....	3
2.3.	Informacija apie statinio statybos vietą	3
3.	Projektiniai sprendiniai.....	4
4.	Inžineriniai tinklai ir įrenginiai.....	5
5.	Teritorijos tvarkymas	5
6.	Bendrieji statinių rodikliai	5

0	2020-02	Projektiniai pasiūlymai				
LAIDA	IŠLEIDIMO DATA	LAIDOS STATUSAS. KEITIMO PRIEŽASTIS (JEI TAIKOMA)				
KVAL. PATV. DOK. NR.	 <small>KONCERNO „ACHEMOS GRUPĖ“ NARYS</small>		STATINIO PROJEKTO PAVADINIMAS Kitos paskirties inžinerinių statinių Povilo Plechavičiaus g. 8, Ukrių k., Mažeikių r. sav. Statybos projektas			
25005	PV	J. Jankauskienė	DOKUMENTO PAVADINIMAS AIŠKINAMASIS RAŠTAS		LAIDA	
A379	PDV	J. Švėgždienė			0	
	PDA	G. Damijonaitienė				
LT	STATYTOJAS IR (ARBA) UŽSAKOVAS UAB „Rapsoila“		DOKUMENTO ŽYMUO 657P-XX-PP-AR		LAPAS	LAPŲ
			1	5		

1. Norminių dokumentų, kuriais reminitis parengtas aprašas, sąrašas

Projekto architektūrinė dalis paruošta remiantis šiais dokumentais ir atliktų tyrimų dokumentais:

- statinio projektavimo technine užduotimi;
- technologijos projekto dalies užduotimi;
- kitų projekto dalių užduotimis.

1 lentelė. Pagrindiniai normatyviniai dokumentai ir nuorodos

	„Lietuvos Respublikos Statybos įstatymas“
STR 1.01.02:2016	„Normatyviniai statybos techniniai dokumentai“
STR 1.01.03:2017	„Statinių klasifikavimas“
STR 1.01.04:2014	„Statybos produktų, neturinčių darniųjų techninių specifikacijų, eksploatacinių savybių pastovumo vertinimas, tikrinimas ir deklaravimas. Bandymų laboratorijų ir sertifikavimo įstaigų paskyrimas. Nacionaliniai techniniai įvertinimai ir techninio vertinimo įstaigų paskyrimas ir paskelbimas“
STR 1.04.04:2017	„Statinio projektavimas, projekto ekspertizė“
STR 1.05.01:2017	„Statybą leidžiantys dokumentai. Statybos užbaigimas. Statybos sustabdymas. Savavališkos statybos padarinių šalinimas. Statybos pagal neteisėtai išduotą statybą leidžiantį dokumentą padarinių šalinimas“
STR 1.06.01:2016	„Statybos darbai. Statinio statybos priežiūra“
STR 1.12.06:2002	„Statinio naudojimo paskirtis ir gyvavimo trukmė“
STR 2.01.01(1):2005	„Esminis statinio reikalavimas. Mechaninis atsparumas ir pastovumas“
STR 2.01.01(2):1999	„Esminiai statinio reikalavimai. Gaisrinė sauga.“
STR 2.01.01(3):1999	„Esminiai statinio reikalavimai. Higiena, sveikata, aplinkos apsauga.“
STR 2.01.01(4):2008	„Esminiai statinio reikalavimai. Naudojimo sauga“
STR 2.01.01(5):2008	„Esminis statinio reikalavimas. Apsauga nuo triukšmo“
STR 2.01.01(6):2008	„Esminis statinio reikalavimas. Energijos taupymas ir šilumos išsaugojimas“
STR 2.01.02:2016	„Pastatų energinio naudingumo projektavimas ir sertifikavimas“
STR 2.02.07:2012	„Sandėliavimo, gamybos ir pramonės statiniai. Pagrindiniai reikalavimai“
STR 2.05.03:2003	„Statybinių konstrukcijų projektavimo pagrindai“.
STR 2.05.04:2003	„Poveikiai ir apkrovos“
STR 2.05.05:2005	„Betoninių ir gelžbetoninių konstrukcijų projektavimas“
STR 2.05.08:2005	„Plieninių konstrukcijų projektavimas. Pagrindinės nuostatos“
STR 2.05.21:2016	Geotechninis projektavimas. Bendrieji reikalavimai.
RSN-156-94	„Statybinė klimatologija“
LST 1516:2015	„Statinio projektas. Bendrieji įforminimo reikalavimai“
Įsakymas Nr. D1-123	„Reglamentuojamų statybos produktų sąrašas“
LST EN 1992-1-1	Eurokodas 2. Gelžbetoninių konstrukcijų projektavimas 1-1 dalis. Bendrosios pastatų taisyklės
LST EN 1993-1-1	Eurokodas 3. Plieninių konstrukcijų projektavimas. 1-1 dalis. Bendrosios ir pastatų taisyklės
LST EN 1997-1	Geotechninis projektavimas. 1 dalis. Pagrindinės taisyklės
LST EN 1997-2	Geotechninis projektavimas. 2 dalis Pagrindo tyrinėjimai ir bandymai
LST EN 1991-1-3	„Eurokodas 1. Poveikiai konstrukcijoms. 1-3 dalis. Bendrieji poveikiai. Sniego apkrovos“
LST EN 1991-1-4	„Eurokodas 1. Poveikiai konstrukcijoms. 1-4 dalis. Bendrieji poveikiai. Vėjo

0	2020-02	Projektiniai pasiūlymai			
LAIDA	IŠLEIDIMO DATA	LAIDOS STATUSAS. KEITIMO PRIEŽASTIS (JEI TAIKOMA)			
		DOKUMENTO ŽYMUO	LAPAS	LAPŲ	LAIDA
		657P-XX-PP-AR	2	5	0

Pastaba. Kiekviena šių leidinių publikacija turi būti paskutinės redakcijos, priedai turi būti įsigalioję šio aiškinamojo rašto išleidimo dieną, jei nėra nurodyta kitaip. Norminiai dokumentai, kurie yra šių dokumentų nuorodose, nėra surašyti.

1.2. Kompiuterinė programos, kuriomis parengta projekto dalis

Autodesk AutoCad/ OpenOffice (laisvojo kodo).

2. Bendrieji duomenys

2.2. Informacija apie projekto rengėją

Projekto rengėjas: UAB Iremas“ filialas Projektų centras;

Buveinė: Vytauto pr. 29, Kaunas 44352;

Projekto vadovas: Neringa Bartkienė, atestato Nr. 35211;

Projekto pavadinimas: Kitos paskirties inžinerinių statinių Povilo Plechavičiaus g. 8, Ukrių k., Mažeikių r. sav. statybos projektas;

Statybos rūšis: Nauja statyba;

Statinio paskitis: Kitos paskirties inžineriniai statiniai

Veiklos vykdymo terminai ir eiliškumas, numatomas eksploatacijos laikas:

Statybos darbų pradžia 2020m. I-II pusmetis.

2.3. Informacija apie statinio statybos vietą

Geografinė vieta ir ryšys su gretimu užstatymu



Projektuojami statiniai yra Povilo Plechavičiaus g. 8, Ukrių k., Mažeikių r. sav. kad. Nr. 64164/0003:19 Ukrių k. v. Pagrindinė naudojimo paskirtis :žemės ūkio, Naudojimo būdas: kiti žemės ūkio paskirties žemės sklypai. Sklypo plotas 3,06047 ha.

Esami pastatai: Pastatas – administracinis; Pastatas – pagalbinės – gamybinės patalpos; Pastatas – biokuro gamybos cechas; Pastatas – esterifikacijos cechas; Pastatas – sandėlis; Pastatas – kompresorinė; Pastatas – valymo įrengimų pastatas; Pastatas – plovykla; Inžineriniai tinklai – modulinė transformatorinė pastotė; Inžineriniai tinklai – naftos produktų rezervuarų parkas; Kiti

0	2020-02	Projektiniai pasiūlymai			
LAIDA	IŠLEIDIMO DATA	LAIDOS STATUSAS. KEITIMO PRIEŽASTIS (JEI TAIKOMA)			
		DOKUMENTO ŽYMUO	LAPAS	LAPŲ	LAIDA
		657P-XX-PP-AR	3	5	0

inžineriniai statiniai – kiemo aikštelė; Kiti inžineriniai statiniai – autotransporto pakrovimo postas; Kiti inžineriniai statiniai – tvora; Kiti inžineriniai statiniai – metanolio kolona; Kiti inžineriniai statiniai – grūdų džiovykla; Kiti inžineriniai statiniai – svarstyklės; Kiti inžineriniai statiniai – grūdų saugykla; Kiti inžineriniai statiniai – RME rezervuaras; Kiti inžineriniai statiniai – RME rezervuaras; Kiti inžineriniai statiniai – Aliejaus saugykla (6); Kiti inžineriniai statiniai – Glicerino saugykla (2); Kiti inžineriniai statiniai – Metanolio saugykla; Kiti inžineriniai statiniai – Šildymo kuro rezervuaras (3) ir kt.

Klimatos sąlygos

Pagal RSN 156-94 „Statybinė klimatologija“ duomenis Mažeikių r. yra sekanti klimatinė sąlyga:

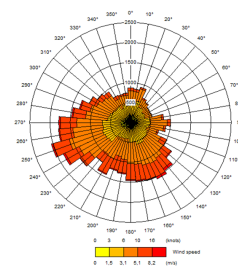
- Vidutinė metinė oro temperatūra (agro stotis): +6,0 (°C);
- Absoliutus oro temperatūros maksimumas: 1959 m. +35,9 °C;
- Absoliutus oro temperatūros minimumas: 1956 m. -36,3 °C;
- Santykinis metinis oro drėgnumas (agro stotis): 80%;
- Maksimalus žemės įšalo gylis 134 cm

Pagal STR 2.05.04:2003 „Poveikiai ir apkrovos“ Mažeikių raj.priskiriamas I sniego apkrovos rajonui su sniego antžeminės apkrovos charakteristine reikšme 1,2 kN/m² (120 kg/m²).

Vėjo kryptis ir stiprumas 24m/s.

Žemės reljefas

Žemės sklypo tvarkomos dalies reljefas sąlyginai lygus, jo altitudės svyruoja nuo 47.60 ÷ 48.40 m.



Esamas teritorijos apsaugos statusas. Specialiosios naudojimo sąlygos (vadovaujantis nekilnojamojo turto registro centrinio duomenų banko išrašo Nr. 44/1615045 duomenimis):

XLIX. Vandentiekio, lietaus ir fekalinės kanalizacijos tinklų ir įrenginių apsaugos zonos;

XXI. Žemės sklypai, kuriuose įrengtos valstybei priklausančios melioracijos sistemos bei įrenginiai;

XIV. Gamybinių ir komunalinių objektų sanitarinės apsaugos ir taršos poveikio zonos;

VI. Elektros linijų apsaugos zonos;

II. Kelių apsaugos zonos;

I Ryšių linijų apsaugos zonos

3. Projektiniai sprendiniai

Įmonė plėsdama savo veiklą ir siekdama pagerinti gamybinius procesus esamame sklype projektuoja dengtą priėmimo duobę ir naujas automobilines svarstyklas.

Bunkeris grūdams iškrauti :

- Projektuojamas statinys sklype 15,3x5 m, gylis 2,65 m ir 3,25 m nuo žemės paviršiaus.

Stoginė ant bunkerio:

- Sklypo vakarinėje dalyje projektuojama stoginė. Stoginė 14,25 m. aukščio ir 2x5,38 m ilgio ir 5,25 m. pločio su greitaeigiais vartais.
- Stoginės konstrukcijos plieninės, naudojamas S275J2 klasės plienas.

0	2020-02	Projektiniai pasiūlymai			
LAIDA	IŠLEIDIMO DATA	LAIDOS STATUSAS. KEITIMO PRIEŽASTIS (JEI TAIKOMA)			
		DOKUMENTO ŽYMUO	LAPAS	LAPŲ	LAIDA
		657P-XX-PP-AR	4	5	0

- Stogas vienslaidis, 9° nuolydžiu. Stogo danga profiliuota skarda. Numatoma įrengti lietvamzdžius ir sniego gaudytuvus. Stoginė atremiama ant polinų pamatų. Poliai projektuojami $\varnothing 400$ mm, 4,0m ilgio, betonuojami iš betono C25/30 XC2, armuoti S500 klasės armatūra. Polių viršuje įrengiamos galvenos sujungtos tarpusavyje gelžbetonine 150mm storio sienute. Galvenoms ir sienutei naudojamas C30/37 XC4 XF4 W2 F100 klasės betonas, S500 klasės armatūra. Stoginėje įrengiamos 200mm storio grindys, kurios liejamos ant 70mm storio paruošiamojo, C8/10 klasės betono, sluoksnio, po juo įrengiamas sutankintas skaldos sluoksnis ($E_{v2} \geq 80$ MPa). Įvažiavimui iš išvažiavimui projektuojami 10% statumo gelžbetoniniai pandusai.

Automobilinės svarstyklės:

- Sklypo pietrytinėje dalyje projektuojamos automobilinės svarstyklės.
- Projektuojamos automobilinės plačiau žr. SK dalyje.

4. Inžineriniai tinklai ir įrenginiai

Neprojektuojami.

5. Teritorijos tvarkymas

Susisiekimo komunikacijos ir privažiavimai prie projektuojamų statinių sklype projektuojami taip, kad būtų patogų vykdyti technologinius procesus.

Privažiavimui prie projektuojamų statinių numatoma įrengti kietos betono dangos pravažiavimus. Nuogrinda prie stoginės projektuojama betoninių trinkelėlių.

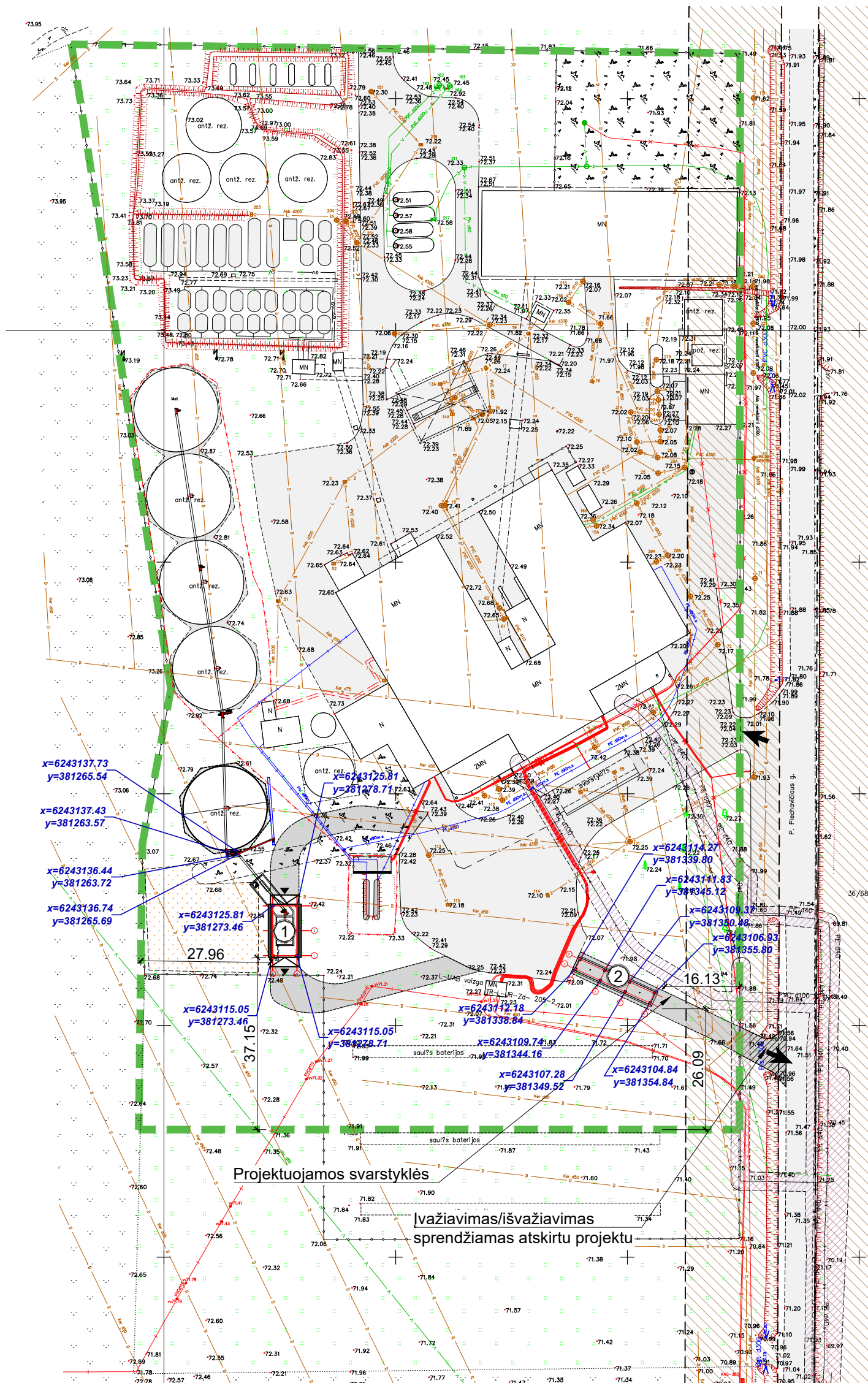

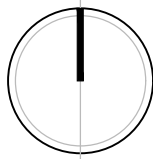
Sklypo dangų konstrukcijos projektuojamos vadovaujantis „Automobilių kelių standartizuotų dangų konstrukcijų projektavimo taisyklėmis KPT SDK 19“.

6. Bendrieji statinių rodikliai

Pavadinimas	Mato vienetas	Kiekis	Pastabos
Dengta priėmimo duobė			
Užstatymo plotas	m ²	70,23	
Pastato tūris	m ³	970	
Aukštų skaičius	vnt.	1	
Statinio aukštis	m	14,25	

0	2020-02	Projektiniai pasiūlymai			
LAIDA	IŠLEIDIMO DATA	LAIDOS STATUSAS. KEITIMO PRIEŽASTIS (JEI TAIKOMA)			
		DOKUMENTO ŽYMUO	LAPAS	LAPŲ	LAIDA
		657P-XX-PP-AR	5	5	0

PROJ. DALIS	VARDAS, PAVARDĖ	PARAŠAS	DATA



SUTARTINIAI ŽYMĖJIMAI

- Sklypo riba
- Patekimai į sklypą
- Projektuojami statiniai
- Patekimas į pastatą
- Esami statiniai
- Projektuojama betono danga
- Projektuojama nuogrinda
- Ašių susikirtimo koordinatės
- Kelio apsaugos zona
- Ryšių apsaugos zona

STATINIŲ EKSPLIKACIJA:

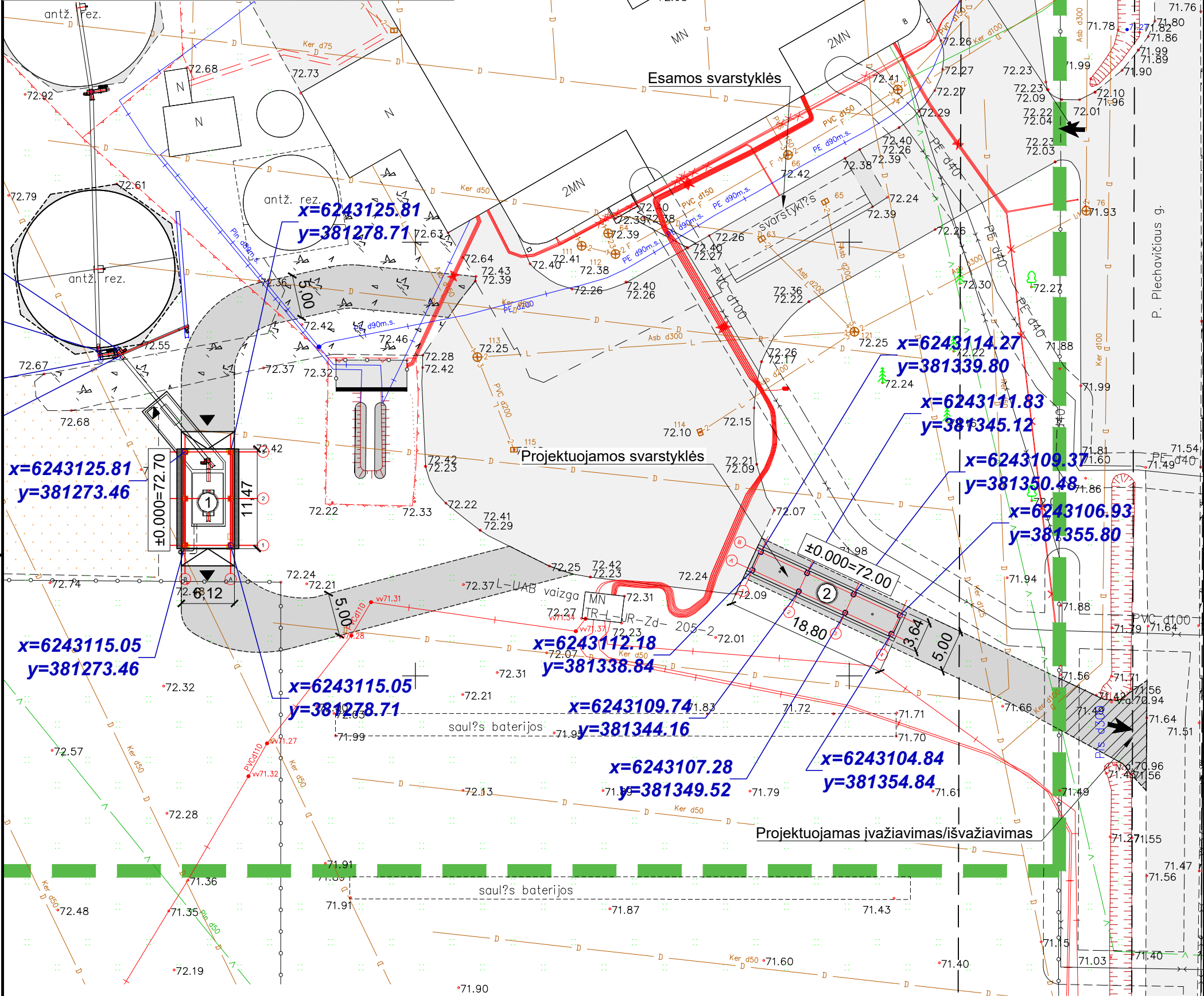
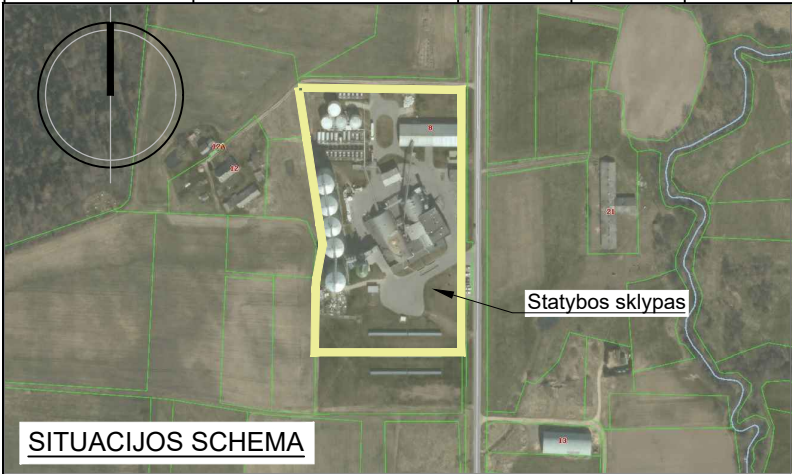
- Projektuojama dengta priėmimo duobė
- Projektuojamos automobilinės svarstyklės

PASTABOS

- Statinsys Nr. 1 Dengta priėmimo duobė $\pm 0.000 = 72.70$, Statinsys Nr. 2 Automobilinės svarstyklės $\pm 0.000 = 72.50$ - tikslinti statybos vietoje;
- Brėžinyje išmatavimai žymimi metrais;
- Brėžinys neskirtas matuoti;
- Projektas atitinka statybos normas ir taisykles, ekologinius, higieninius ir priešgaisrinius reikalavimus;
- Projektą pakeisti leidžiama tik gavus projekto autoriaus sutikimą ir suderinus su projektui pritariusiomis organizacijomis.

0	2020.02	Projektiniai pasiūlymai			
LAIDA	IŠLEIDIMO DATA	LAIDOS STATUSAS IR IŠLEIDIMO PRIEŽASTIS (JEI TAIKOMA)			
KVAL. DOK. NR.	 KONCERNO „ACHEMOS GRUPĖ“ NARYS		STATINIO PROJEKTO PAVADINIMAS Kitos paskirties inžinerinių statinių Povilo Plechavičiaus g. 8, Ukričių k., Mažeikių r. sav., statybos projektas		
35211	PV	N. Bartkienė	BRĖŽINIO PAVADINIMAS		LAIDA
A 379	PDV	J. Švėgždienė	Situacijos schema 1:1000		0
	Archit.	G. Damijonaitienė	BRĖŽINIO ŽYMUO		LAPAS
LT	STATYTOJAS/ UŽSAKOVAS		657P - 00 - PP - 01		LAPŲ
	UAB "Rapsoila"				1

PROJ. DALIS	VARDAS, PAVARDĖ	PARAŠAS	DATA



SUTARTINIAI ŽYMĖJIMAI

- Sklypo riba
- Pateikimai į sklypą
- Projektuojami statiniai
- Pateikimas į pastatą
- Esami statiniai
- Projektuojama betono danga
- Projektuojama nuogrinda
- Ašių susikirtimo koordinatės

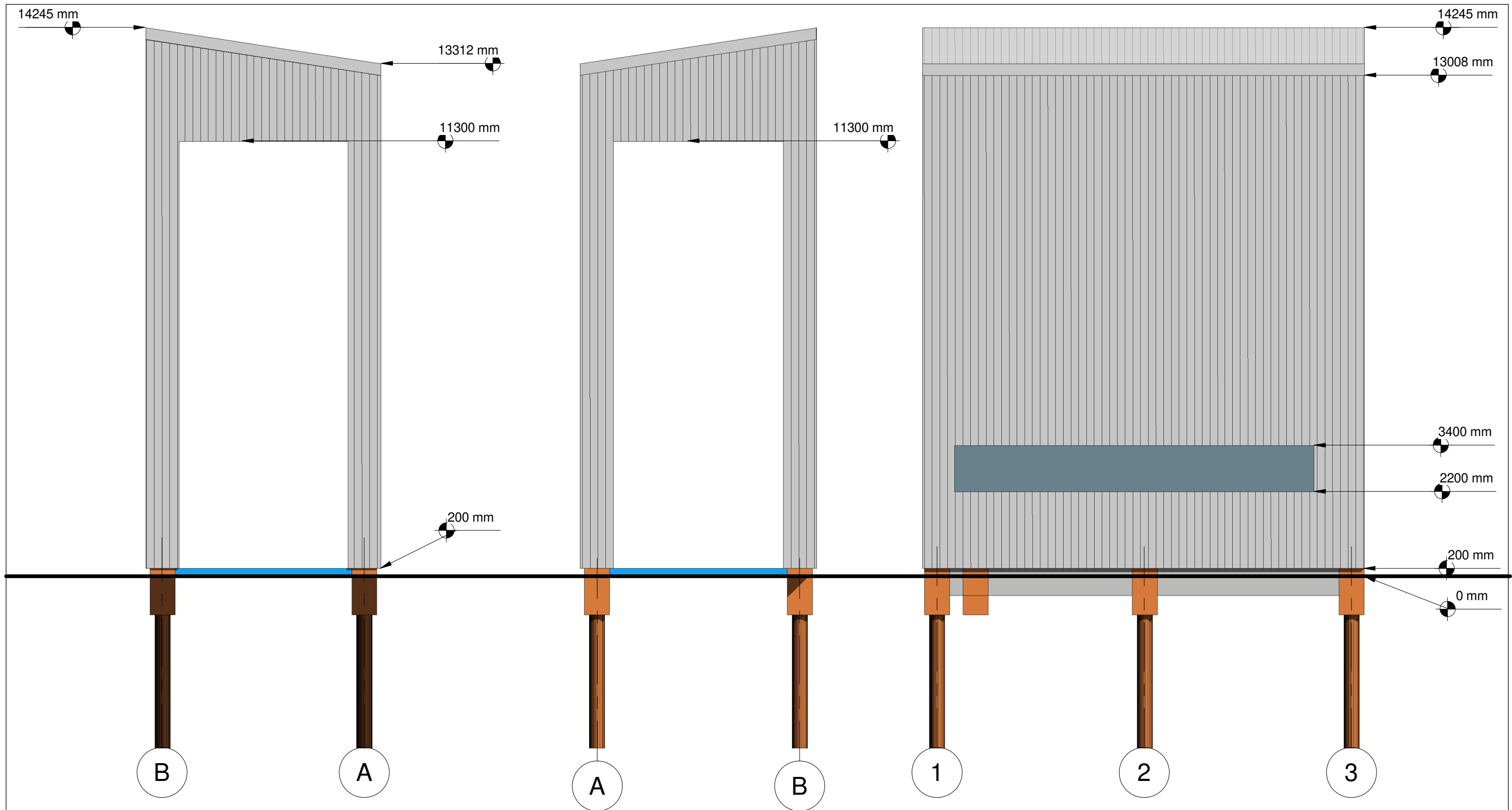
PASTABOS


1. Statinys Nr. 1 Dengta priėmimo duobė ±0.000 = 72.70, Statinys Nr. 2 Automobilinės svarstyklės ±0.000 = 72.50 - tikslinti statybos vietoje;
2. Brėžinyje išmatavimai žymimi metrais;
3. Brėžinys neskirtas matuoti;
4. Projektas atitinka statybos normas ir taisykles, ekologinius, higieninius ir priešgaisrinius reikalavimus;
5. Projektą pakeisti leidžiama tik gavus projekto autoriaus sutikimą ir suderinus su projektui pritarusiomis organizacijomis.


STATINIŲ EKSPLIKACIJA:


1. Projektuojama dengta priėmimo duobė
2. Projektuojamos automobilinės svarstyklės

0	2020.02	Projektiniai pasiūlymai		
LAIDA	IŠLEIDIMO DATA	LAIDOS STATUSAS IR IŠLEIDIMO PRIEŽASTIS (JEI TAIKOMA)		
KVAL. DOK. NR.	 KONCERNO „ACHEMOS GRUPĖ“ NARYS		STATINIO PROJEKTO PAVADINIMAS Kitos paskirties inžinerinių statinių Povilo Plechavičiaus g. 8, Ukriūnų k., Mažeikių r. sav., statybos projektas	
35211	PV	N. Bartkienė	BRĖŽINIO PAVADINIMAS	LAIDA
A 379	PDV	J. Švėgždienė	Sklypo planas M 1:500	0
	Archit.	G. Damijonaitienė		
LT	STATYTOJAS/ UŽSAKOVAS		BRĖŽINIO ŽYMUO	LAPAS
	UAB "Rapsoila"		657P - 00 - PP - 02	LAPŲ
				1
				1

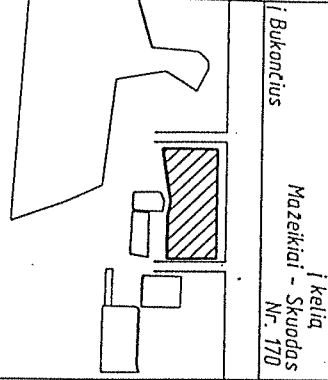


0	2020.02	Projektiniai pasiūlymai			
LAIDA	IŠLEIDIMO DATA	LAIDOS STATUSAS. KEITIMO PRIEŽASTIS (JEI TAIKOMA)			
KVAL. PATV. DOK. NR.	 KONCERNO „ACHEMOS GRUPĖ“ NARYS		STATINIO PROJEKTO PAVADINIMAS		
			Kitos paskirties inžinerinių statinių Povilo Plechavičiaus g. 8, Ukrynų k., Mazeikiu r. sav., statybos projektas		
35211	PV	N. Bartkienė	STATINIO NUMERIS IR PAVADINIMAS, DOKUMENTO PAV.	LAIDA	
A 379	PDV	J. Švėgždienė			
	Archit.	G. Damijonaitienė			
LT	STATYTOJAS IR (ARBA) UŽSAKOVAS		DOKUMENTO ŽYMUO	LAPAS	LAPŲ
	UAB "Rapsoila"		6547P - 01 - PP - 03	1	1



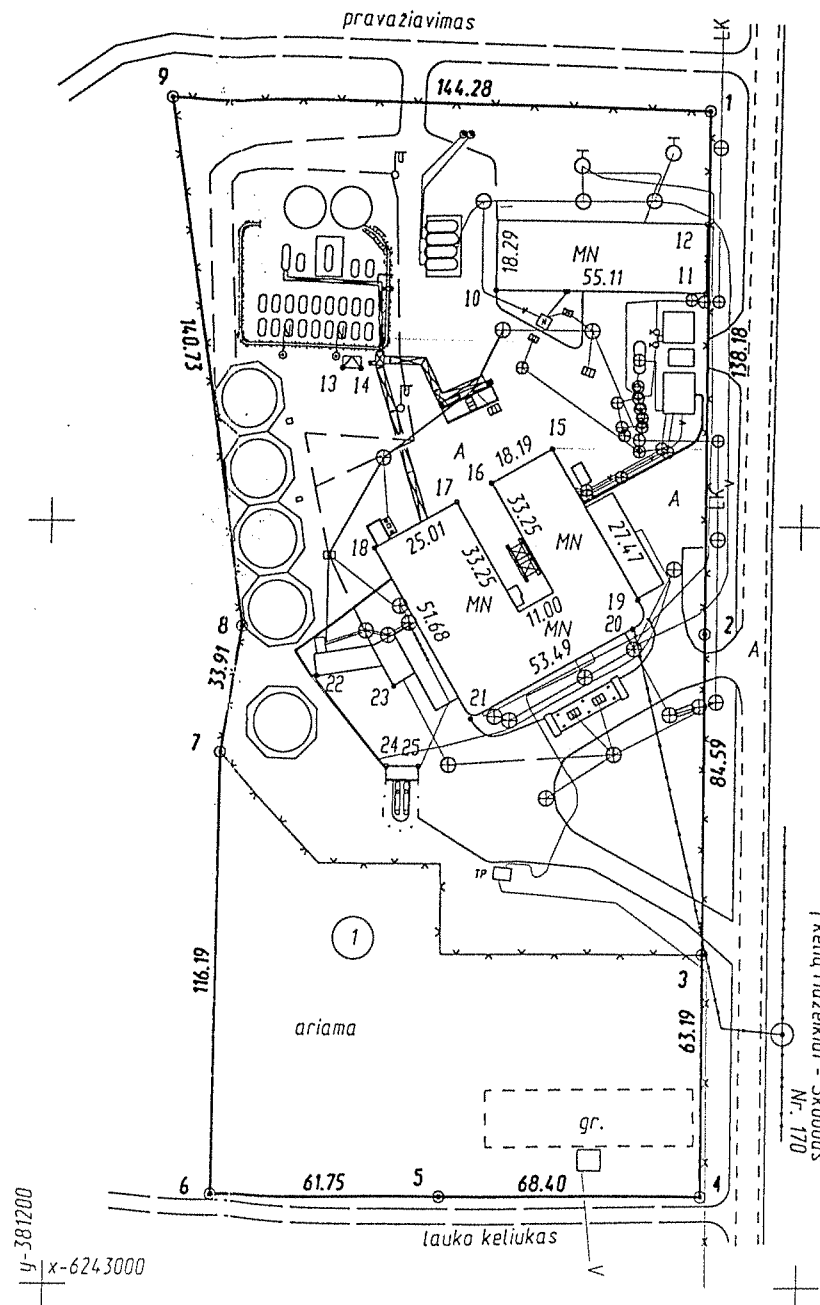
0	2020.02	Projektiniai pasiūlymai			
LAIDA	IŠLEIDIMO DATA	LAIDOS STATUSAS. KEITIMO PRIEŽASTIS (JEI TAIKOMA)			
KVAL. PATV. DOK. NR.			STATINIO PROJEKTO PAVADINIMAS		
	KONCERNO „ACHEMOS GRUPĖ“ NARYS		Kitos paskirties inžinerinių statinių Povilo Plechavičiaus g., Ukrių k., Mazeikių r. sav., statybos projektas		
35211	PV	N. Bartkienė		STATINIO NUMERIS IR PAVADINIMAS, DOKUMENTO PAV.	LAIDA
A 379	PDV	J. Švėgždienė		Vizualizacijos	A
	Archit.	G. Damijonaitienė			
LT	STATYTOJAS IR (ARBA) UŽSAKOVAS			DOKUMENTO ŽYMUO	LAPAS
	UAB "Rapsoila"			657P - 00 - PP - 04	LAPŲ
				1	1

Sklypo išdėstymo schema



ŽEMĖS SKLYPO PLANAS M 1:2000

Sklypo plotas 37636 m²



y-381200
x-6243000

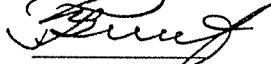
Kadastras:	vietovė UKRINŲ K. V.	blokas	sklypas
Sklypo identifikatorius:		6 1 6 4 0 0 0 3	2 4 4


Gatvė, namo Nr.	-
Kaimas (miestelis)	UKRINŲ
Seniūnija	ZIDIKŲ
Miestas (rajonas)	MAZEIKIŲ
Apskritis	TELSIŲ

Gretimybė	Gretimų žemės sklypo kadastro Nr.	Pastabos
1-2-3-4	PRAVAŽIAVIMAS I KELIA MAZEIKIAI - SKUODAS	
4-5-6	LAUKO KELIUKAS	
6-7	KAROLIS STRAZDAUSKAS	
7-8-9	VALSTYBINIO FONDO ŽEMĖ	
9-1	PRAVAŽIAVIMAS	

naudojimo tipas v., pavardė (pavadinimas)	naudojamas plotas							
	privati				valstybinė			
	atskirai		bendrai		atskirai		bendrai	
	ind	m ²	ind	m ²	ind	m ²	ind	m ²
BIRUTĖ PALEIČIKIENĖ			1	7029				
UAB „VAIZGA“							1	30607

Su paženklinimais vietovėje žemės sklypo ribomis, aprašytomis 2007 m. balandžio mėn. 23 d. žemės sklypo paženklinimo - parodymo akte ir nustatytu plotu SUTINKU:
Žemės sklypo savininkas (naudotojas):


Birutė Paleičikienė (vardas ir pavardė)  (parašas) 2007-05-02 (data)

Uždaroji akcinė bendrovė „Vaizga“ (įmonės pavadinimas)  (parašas) 2007-05-02 (data)
Direktorius / Vadovas


ŽEMĖS SKLYPO RIBOS PAŽYMETOS
KADASTRO ŽEMĖLAPYJE
VIRC Mažeikių filialas
Kadastrų specialistė
Saulė Lukoševičienė (parašas) Saulė Lukoševičienė
2007 m. 05 mėn. 30 d. 2007.07.04 500

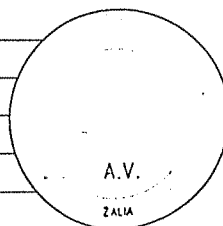


Telsių apskrities viršininko administracija žemės tvarkymo departamentas
Mažeikių rajono žemėtvarkos skyrius
Patikrino: vedėjo pavaduotoja J. MALDKIENĖ
Suderino: vedėjas Z. SIMKUS



VIRGAUDO JONUŠO GEODEZINIŲ DARBŲ ĮMONĖ
Licencijos Nr.160TK-353
Išduota 2004.05.14.

pareigos	v., pavardė	parašas	data
Geodezininkas	VIRGAUDAS JONUŠAS		2007-04-24



ŽEMĖS SKLYPO PLANAS M 1:2000


Sklypo plotas 37636 m²

Sklypo identifikatorius:

6	1	6	4	0	0	0	3		
---	---	---	---	---	---	---	---	--	--

KOORDINACIŲ ŽINIARASTIS

Koordinacių sistema LKS '94							
Taško Nr.	Kodas	X	Y	Taško Nr.	Kodas	X	Y
1	R	6243309.77	381374.35				
2	R	6243171.59	381374.26				
3	R	6243087.00	381374.21				
4	R	6243023.81	381374.05				
5	R	6243023.33	381305.65				
6	R	6243023.10	381243.90				
7	R	6243139.28	381245.37				
8	R	6243172.63	381251.51				
9	R	6243311.72	381230.08				
10	NK	6243261.72	381318.49				
11	NK	6243261.64	381373.61				
12	NK	6243279.93	381373.75				
13	NK	6243240.78	381277.73				
14	NK	6243240.64	381282.69				
15	NK	6243219.89	381333.73				
16	NK	6243210.84	381317.91				
17	NK	6243205.75	381308.78				
18	NK	6243193.50	381286.97				
19	NK	6243180.48	381356.50				
20	NK	6243172.85	381355.25				
21	NK	6243148.85	381313.01				
22	NK	6243159.93	381271.71				
23	NK	6243157.41	381292.42				
24	NK	6243136.29	381290.72				
25	NK	6243136.30	381299.24				

SKLYPO CENTRO KOORDINATĖS		
Koordinacių sistema	Koordinatės X/Y	Planšeto nomenklatūra
Sistema, kurioje vykdyti matavimai	X=6243171 Y=381318	36/68-0146
Valstybinė LKS-1994	X=6243171 Y=381318	36/68-0146
Ziniaraštį sudarė:	Virgaudas Jonušas v., pavardė	 2007-04-24 parašas data

Ištrauka iš Lietuvos Respublikos Administracinių teisių pažeidimo kodekso :

47 STRAIPSNIS. Pastovių žemėnaudos riboženklų sunaikinimas arba gadinimas - užtraukia baudą nuo dviejų šimtų penkiasdešimties iki penkių šimtų litų .

48 STRAIPSNIS. Geodezinio pagrindo punktų bei markšėiderystės ženklų sunaikinimas arba gadinimas - užtraukia baudą nuo vieno šimto iki vieno tūkstančio litų .



VALSTYBĖS ĮMONĖ REGISTRŲ CENTRAS

Vincio Kudirkos g. 18-3, 03105 Vilnius, tel. (8 5) 2688 262, faks. (8 5) 2688 311, el.p. info@registrucentras.lt

NEKILNOJAMOJO TURTO REGISTRO CENTRINIO DUOMENŲ BANKO IŠRAŠAS

2016-12-08 14:53:32

1. Nekilnojamojo turto registre įregistruotas turtas:Registro Nr.: **44/1615045**Registro tipas: **Žemės sklypas su statiniais**Sudarymo data: **2013-06-25**Adresas: **Mažeikių r. sav., Židikių sen., Ukrių k., Povilo Plechavičiaus g. 8**Registro tvarkytojas: **Valstybės įmonės Registrų centro Telšių filialas****2. Nekilnojamieji daiktai:**2.1. **Žemės sklypas**Unikalus daikto numeris: **4400-2689-7474**

Žemės sklypo kadastro numeris ir kadastro

vietovės pavadinimas: **6164/0003:19 Ukrių k.v.**Daikto pagrindinė naudojimo paskirtis: **Žemės ūkio**Žemės sklypo naudojimo būdas: **Kiti žemės ūkio paskirties žemės sklypai**Statusas: **Suformuotas padalijus daiktą**Daikto istorinė kilmė: **Gautas padalijus daiktą, unikalus daikto numeris 4400-1209-2676**Žemės sklypo plotas: **3.0607 ha**Žemės ūkio naudmenų plotas viso: **0.1237 ha**iš jo: ariamos žemės plotas: **0.1237 ha**Užstatyta teritorija: **2.9370 ha**Nusausintos žemės plotas: **0.9741 ha**Žemės ūkio naudmenų našumo balas: **37.6**Matavimų tipas: **Žemės sklypas suformuotas atliekant kadastrinius matavimus**Indeksuota žemės sklypo vertė: **1358 Eur**Žemės sklypo vertė: **849 Eur**Vidutinė rinkos vertė: **3823 Eur**Vidutinės rinkos vertės nustatymo data: **2013-06-25**Vidutinės rinkos vertės nustatymo būdas: **Masinis vertinimas**Kadastro duomenų nustatymo data: **2013-06-17**2.2. **Pastatas - Administracinis**Unikalus daikto numeris: **6199-5012-4010**Daikto pagrindinė naudojimo paskirtis: **Administracinė**Pažymėjimas plane: **1B2p**Statybos pradžios metai: **1995**Statybos pabaigos metai: **1995**Baigtumo procentas: **100 %**Šildymas: **Vietinis centrinis šildymas**Vandentiekis: **Vietinis vandentiekis**Nuotekų šalinimas: **Vietinis nuotekų šalinimas**Dujos: **Nėra**Sienos: **Plytos**Stogo danga: **Bitumas**Aukštų skaičius: **2**Bendras plotas: **481.70 kv. m**Pagrindinis plotas: **366.99 kv. m**Tūris: **2404 kub. m**Užstatytas plotas: **474.00 kv. m**Koordinatė X: **6243166.8**Koordinatė Y: **381334.92**Atkūrimo sąnaudos (statybos vertė): **213740 Eur**Fizinio nusidėvėjimo procentas: **4 %**Atkuriamoji vertė: **205341 Eur**Vidutinė rinkos vertė: **61689 Eur**Vidutinės rinkos vertės nustatymo data: **2004-05-17**Kadastro duomenų nustatymo data: **2004-05-17**

- 2.3. **Pastatas - Pagalbinės- gamybinės patalpos**
 Unikalus daikto numeris: **6199-5012-4021**
 Daikto pagrindinė naudojimo paskirtis: **Gamybos, pramonės**
 Pažymėjimas plane: **2P1p**
 Statybos pradžios metai: **1995**
 Statybos pabaigos metai: **1995**
 Baigtumo procentas: **100 %**
 Šildymas: **Vietinis centrinis šildymas**
 Vandentiekis: **Vietinis vandentiekis**
 Nuotekų šalinimas: **Vietinis nuotekų šalinimas**
 Dujos: **Nėra**
 Sienos: **Plytos**
 Stogo danga: **Bitumas**
 Aukštų skaičius: **1**
 Bendras plotas: **247.75 kv. m**
 Pagrindinis plotas: **94.08 kv. m**
 Tūris: **1132 kub. m**
 Užstatytas plotas: **290.00 kv. m**
 Koordinatė X: **6243174.86**
 Koordinatė Y: **381298.03**
 Atkūrimo sąnaudos (statybos vertė): **89493 Eur**
 Fizinio nusidėvėjimo procentas: **18 %**
 Atkuriamoji vertė: **73274 Eur**
 Vidutinė rinkos vertė: **10282 Eur**
 Vidutinės rinkos vertės nustatymo būdas: **Atkuriamoji vertė**
 Vidutinės rinkos vertės nustatymo data: **2014-12-01**
 Kadastro duomenų nustatymo data: **2004-05-17**
- 2.4. **Pastatas - Biokuro gamybos cechas**
 Unikalus daikto numeris: **6199-5012-4032**
 Daikto pagrindinė naudojimo paskirtis: **Gamybos, pramonės**
 Pažymėjimas plane: **3P1g**
 Statybos pradžios metai: **1995**
 Statybos pabaigos metai: **1995**
 Rekonstravimo pradžios metai: **2004**
 Rekonstravimo pabaigos metai: **2004**
 Baigtumo procentas: **100 %**
 Šildymas: **Vietinis centrinis šildymas**
 Vandentiekis: **Vietinis vandentiekis**
 Nuotekų šalinimas: **Vietinis nuotekų šalinimas**
 Dujos: **Nėra**
 Sienos: **Metalas su karkasu**
 Stogo danga: **Metalas**
 Aukštų skaičius: **1**
 Bendras plotas: **788.41 kv. m**
 Pagrindinis plotas: **767.33 kv. m**
 Tūris: **5434 kub. m**
 Užstatytas plotas: **815.00 kv. m**
 Negyvenamosios paskirties patalpų
 skaičius: **6**
 Koordinatė X: **6243182.18**
 Koordinatė Y: **381311.89**
 Atkūrimo sąnaudos (statybos vertė): **302074 Eur**
 Fizinio nusidėvėjimo procentas: **26 %**
 Atkuriamoji vertė: **223587 Eur**
 Vidutinė rinkos vertė: **31279 Eur**
 Vidutinės rinkos vertės nustatymo būdas: **Atkuriamoji vertė**
 Vidutinės rinkos vertės nustatymo data: **2014-12-01**
 Kadastro duomenų nustatymo data: **2010-10-26**
- 2.5. **Pastatas - Esterifikacijos cechas**
 Aprašymas / pastabos: **b. p. 4F1g rekonstrukcija**
 Unikalus daikto numeris: **6199-5012-4043**
 Daikto pagrindinė naudojimo paskirtis: **Gamybos, pramonės**
 Pažymėjimas plane: **4P1g**

Statybos pradžios metai: **1995**
 Statybos pabaigos metai: **1995**
 Rekonstravimo pradžios metai: **2010**
 Rekonstravimo pabaigos metai: **2010**
 Baigtumo procentas: **100 %**
 Šildymas: **Vietinis centrinis šildymas**
 Vandentiekis: **Vietinis vandentiekis**
 Nuotekų šalinimas: **Vietinis nuotekų šalinimas**
 Dujos: **Nėra**
 Sienos: **Metalas su karkasu**
 Stogo danga: **Metalas**
 Aukštų skaičius: **1**
 Bendras plotas: **1160.24 kv. m**
 Pagrindinis plotas: **1042.19 kv. m**
 Tūris: **8306 kub. m**
 Užstatytas plotas: **1117.00 kv. m**
 Negyvenamosios paskirties patalpų
 skaičius: **24**
 Koordinatė X: **6243197**
 Koordinatė Y: **381337**
 Atkūrimo sąnaudos (statybos vertė): **459337 Eur**
 Fizinio nusidėvėjimo procentas: **20 %**
 Atkuriamoji vertė: **367528 Eur**
 Vidutinė rinkos vertė: **51552 Eur**
 Vidutinės rinkos vertės nustatymo būdas: **Atkuriamoji vertė**
 Vidutinės rinkos vertės nustatymo data: **2014-12-01**
 Kadastro duomenų nustatymo data: **2010-10-26**

2.6. **Pastatas - Sandėlis**

Unikalus daikto numeris: **6199-5012-4054**
 Daikto pagrindinė naudojimo paskirtis: **Sandėliavimo**
 Pažymėjimas plane: **5F1b**
 Statybos pradžios metai: **1995**
 Statybos pabaigos metai: **1995**
 Baigtumo procentas: **100 %**
 Šildymas: **Nėra**
 Vandentiekis: **Nėra**
 Nuotekų šalinimas: **Nėra**
 Dujos: **Nėra**
 Sienos: **Gelžbetonio blokai**
 Stogo danga: **Asbestcementis**
 Aukštų skaičius: **1**
 Bendras plotas: **970.53 kv. m**
 Pagrindinis plotas: **970.53 kv. m**
 Tūris: **6374 kub. m**
 Užstatytas plotas: **1004.00 kv. m**
 Negyvenamosios paskirties patalpų
 skaičius: **1**
 Koordinatė X: **6243273.67**
 Koordinatė Y: **381344.69**
 Atkūrimo sąnaudos (statybos vertė): **262106 Eur**
 Fizinio nusidėvėjimo procentas: **20 %**
 Atkuriamoji vertė: **209685 Eur**
 Vidutinė rinkos vertė: **29252 Eur**
 Vidutinės rinkos vertės nustatymo būdas: **Atkuriamoji vertė**
 Vidutinės rinkos vertės nustatymo data: **2012-12-28**
 Kadastro duomenų nustatymo data: **2007-12-10**

2.7. **Pastatas - Kompresorinė**

Unikalus daikto numeris: **4400-0297-3613**
 Daikto pagrindinė naudojimo paskirtis: **Kita**
 Pažymėjimas plane: **9H1g**
 Statybos pradžios metai: **2004**
 Statybos pabaigos metai: **2004**
 Baigtumo procentas: **100 %**

- Šildymas: **Nėra**
 Vandentiekis: **Nėra**
 Nuotekų šalinimas: **Nėra**
 Dujos: **Nėra**
 Sienos: **Metalas su karkasu**
 Stogo danga: **Metalas**
 Aukštų skaičius: **1**
 Bendras plotas: **7.84 kv. m**
 Pagrindinis plotas: **7.84 kv. m**
 Tūris: **36 kub. m**
 Užstatytas plotas: **10.00 kv. m**
 Koordinatė X: **6243184.27**
 Koordinatė Y: **381323.67**
 Atkūrimo sąnaudos (statybos vertė): **6111 Eur**
 Fizinio nusidėvėjimo procentas: **20 %**
 Atkuriamoji vertė: **4895 Eur**
 Vidutinė rinkos vertė: **4895 Eur**
 Vidutinės rinkos vertės nustatymo būdas: **Atkuriamoji vertė**
 Vidutinės rinkos vertės nustatymo data: **2014-12-01**
 Kadastro duomenų nustatymo data: **2004-05-17**
- 2.8. **Pastatas - Valymo įrengimų pastatas**
 Unikalus daikto numeris: **4400-1399-5765**
 Daikto pagrindinė naudojimo paskirtis: **Gamybos, pramonės**
 Pažymėjimas plane: **13P1g**
 Statybos pradžios metai: **2007**
 Statybos pabaigos metai: **2007**
 Baigtumo procentas: **100 %**
 Šildymas: **Vietinis centrinis šildymas**
 Vandentiekis: **Komunalinis vandentiekis**
 Nuotekų šalinimas: **Vietinis nuotekų šalinimas**
 Dujos: **Nėra**
 Sienos: **Metalas su karkasu**
 Stogo danga: **Metalas**
 Aukštų skaičius: **1**
 Bendras plotas: **81.70 kv. m**
 Pagrindinis plotas: **81.70 kv. m**
 Tūris: **409 kub. m**
 Užstatytas plotas: **90.00 kv. m**
 Negyvenamosios paskirties patalpų
 skaičius: **1**
 Koordinatė X: **6243237.25**
 Koordinatė Y: **381366.13**
 Atkūrimo sąnaudos (statybos vertė): **41416 Eur**
 Fizinio nusidėvėjimo procentas: **10 %**
 Atkuriamoji vertė: **37071 Eur**
 Vidutinė rinkos vertė: **5213 Eur**
 Vidutinės rinkos vertės nustatymo būdas: **Atkuriamoji vertė**
 Vidutinės rinkos vertės nustatymo data: **2012-12-28**
 Kadastro duomenų nustatymo data: **2007-12-10**
- 2.9. **Pastatas - Plovykla**
 Unikalus daikto numeris: **4400-1399-5806**
 Daikto pagrindinė naudojimo paskirtis: **Transporto**
 Pažymėjimas plane: **14T1g**
 Statybos pradžios metai: **2007**
 Statybos pabaigos metai: **2007**
 Baigtumo procentas: **100 %**
 Šildymas: **Vietinis centrinis šildymas**
 Vandentiekis: **Komunalinis vandentiekis**
 Nuotekų šalinimas: **Vietinis nuotekų šalinimas**
 Dujos: **Nėra**
 Sienos: **Metalas su karkasu**
 Stogo danga: **Metalas**
 Aukštų skaičius: **1**

- Bendras plotas: **8.76 kv. m**
 Pagrindinis plotas: **8.76 kv. m**
 Tūris: **26 kub. m**
 Užstatytas plotas: **10.00 kv. m**
 Negyvenamosios paskirties patalpų
 skaičius: **1**
 Koordinatė X: **6243251.95**
 Koordinatė Y: **381331.33**
 Atkūrimo sąnaudos (statybos vertė): **4257 Eur**
 Fizinio nusidėvėjimo procentas: **10 %**
 Atkuriamoji vertė: **3823 Eur**
 Vidutinė rinkos vertė: **536 Eur**
 Vidutinės rinkos vertės nustatymo būdas: **Atkuriamoji vertė**
 Vidutinės rinkos vertės nustatymo data: **2012-12-28**
 Kadastro duomenų nustatymo data: **2007-12-10**
- 2.10. **Inžineriniai tinklai - Modulinė transformatorinė pastotė**
 Unikalus daikto numeris: **4400-0297-5040**
 Daikto pagrindinė naudojimo paskirtis: **Elektros tinklų**
 Pažymėjimas plane: **1m**
 Statybos pradžios metai: **2004**
 Statybos pabaigos metai: **2004**
 Baigtumo procentas: **100 %**
 Atkūrimo sąnaudos (statybos vertė): **44891 Eur**
 Fizinio nusidėvėjimo procentas: **50 %**
 Atkuriamoji vertė: **22475 Eur**
 Vidutinė rinkos vertė: **22475 Eur**
 Vidutinės rinkos vertės nustatymo būdas: **Atkuriamoji vertė**
 Vidutinės rinkos vertės nustatymo data: **2014-12-01**
 Kadastro duomenų nustatymo data: **2004-05-17**
- 2.11. **Inžineriniai tinklai - Naftos produktų rezervuarų parkas**
 Aprašymas / pastabos: **kuro talpos 6c,13c-24c,31c-39c ;parko aikštelė,kuro talpos 40c,41c.**
 Unikalus daikto numeris: **4400-0272-1002**
 Daikto pagrindinė naudojimo paskirtis: **Naftos tinklų**
 Statybos pradžios metai: **1996**
 Statybos pabaigos metai: **1996**
 Baigtumo procentas: **100 %**
 Atkūrimo sąnaudos (statybos vertė): **170586 Eur**
 Atkuriamoji vertė: **46050 Eur**
 Vidutinė rinkos vertė: **46050 Eur**
 Vidutinės rinkos vertės nustatymo būdas: **Atkuriamoji vertė**
 Vidutinės rinkos vertės nustatymo data: **2014-12-01**
 Kadastro duomenų nustatymo data: **2004-05-17**
- 2.12. **Kiti inžineriniai statiniai - Kiemo aikštelė**
 Aprašymas / pastabos: **plotas- 9329,20 kv.m.**
 Unikalus daikto numeris: **6199-5012-4076**
 Daikto pagrindinė naudojimo paskirtis: **Kiti inžineriniai statiniai**
 Pažymėjimas plane: **b**
 Statybos pradžios metai: **2002**
 Statybos pabaigos metai: **2007**
 Rekonstravimo pradžios metai: **2006**
 Rekonstravimo pabaigos metai: **2007**
 Baigtumo procentas: **100 %**
 Atkūrimo sąnaudos (statybos vertė): **302653 Eur**
 Fizinio nusidėvėjimo procentas: **35 %**
 Atkuriamoji vertė: **197521 Eur**
 Vidutinė rinkos vertė: **9876 Eur**
 Vidutinės rinkos vertės nustatymo būdas: **Atkuriamoji vertė**
 Vidutinės rinkos vertės nustatymo data: **2012-12-28**
 Kadastro duomenų nustatymo data: **2007-12-10**
- 2.13. **Kiti inžineriniai statiniai - Autotransporto pakrovimo postas**
 Aprašymas / pastabos: **rekonstrukcija**
 Unikalus daikto numeris: **4400-0315-8870**

- Daikto pagrindinė naudojimo paskirtis: **Kiti inžineriniai statiniai**
 Pažymėjimas plane: **p**
 Statybos pradžios metai: **2004**
 Statybos pabaigos metai: **2004**
 Rekonstravimo pradžios metai: **2006**
 Rekonstravimo pabaigos metai: **2007**
 Baigtumo procentas: **100 %**
 Atkūrimo sąnaudos (statybos vertė): **24299 Eur**
 Atkuriamoji vertė: **17899 Eur**
 Vidutinė rinkos vertė: **15060 Eur**
 Vidutinės rinkos vertės nustatymo būdas: **Atkuriamoji vertė**
 Vidutinės rinkos vertės nustatymo data: **2012-12-28**
 Kadastro duomenų nustatymo data: **2007-12-10**
- 2.14. **Kiti inžineriniai statiniai - Tvora**
 Aprašymas / pastabos: **ilgis- 1306,13m**
 Unikalus daikto numeris: **4400-0315-8792**
 Daikto pagrindinė naudojimo paskirtis: **Kiti inžineriniai statiniai**
 Pažymėjimas plane: **t**
 Statybos pradžios metai: **2004**
 Statybos pabaigos metai: **2004**
 Rekonstravimo pradžios metai: **2006**
 Rekonstravimo pabaigos metai: **2007**
 Baigtumo procentas: **100 %**
 Atkūrimo sąnaudos (statybos vertė): **67192 Eur**
 Fizinio nusidėvėjimo procentas: **22 %**
 Atkuriamoji vertė: **52421 Eur**
 Vidutinė rinkos vertė: **2627 Eur**
 Vidutinės rinkos vertės nustatymo būdas: **Atkuriamoji vertė**
 Vidutinės rinkos vertės nustatymo data: **2012-12-28**
 Kadastro duomenų nustatymo data: **2007-12-10**
- 2.15. **Kiti inžineriniai statiniai - Metanolio kolona**
 Aprašymas / pastabos: **aukštis- 22,8m**
 Unikalus daikto numeris: **4400-1399-5598**
 Daikto pagrindinė naudojimo paskirtis: **Kiti inžineriniai statiniai**
 Pažymėjimas plane: **v**
 Statybos pradžios metai: **2006**
 Statybos pabaigos metai: **2007**
 Baigtumo procentas: **100 %**
 Atkūrimo sąnaudos (statybos vertė): **208526 Eur**
 Fizinio nusidėvėjimo procentas: **12 %**
 Atkuriamoji vertė: **183329 Eur**
 Vidutinė rinkos vertė: **183329 Eur**
 Vidutinės rinkos vertės nustatymo būdas: **Atkuriamoji vertė**
 Vidutinės rinkos vertės nustatymo data: **2012-12-28**
 Kadastro duomenų nustatymo data: **2007-12-10**
- 2.16. **Kiti inžineriniai statiniai - Grūdų džiovykla**
 Unikalus daikto numeris: **6199-5012-4132**
 Daikto pagrindinė naudojimo paskirtis: **Kiti inžineriniai statiniai**
 Pažymėjimas plane: **1d**
 Statybos pradžios metai: **2002**
 Statybos pabaigos metai: **2002**
 Baigtumo procentas: **100 %**
 Atkūrimo sąnaudos (statybos vertė): **42574 Eur**
 Atkuriamoji vertė: **31569 Eur**
 Vidutinė rinkos vertė: **31569 Eur**
 Vidutinės rinkos vertės nustatymo būdas: **Atkuriamoji vertė**
 Vidutinės rinkos vertės nustatymo data: **2014-12-01**
 Kadastro duomenų nustatymo data: **2004-05-17**
- 2.17. **Kiti inžineriniai statiniai - Svarstyklės**
 Unikalus daikto numeris: **6199-5012-4154**
 Daikto pagrindinė naudojimo paskirtis: **Kiti inžineriniai statiniai**
 Pažymėjimas plane: **1s**
 Statybos pradžios metai: **2002**

- Statybos pabaigos metai: **2002**
 Baigtumo procentas: **100 %**
 Atkūrimo sąnaudos (statybos vertė): **5126 Eur**
 Fizinio nusidėvėjimo procentas: **24 %**
 Atkuriamoji vertė: **3910 Eur**
 Vidutinė rinkos vertė: **195 Eur**
 Vidutinės rinkos vertės nustatymo būdas: **Atkuriamoji vertė**
 Vidutinės rinkos vertės nustatymo data: **2014-12-01**
 Kadastro duomenų nustatymo data: **2004-05-17**
- 2.18. **Kiti inžineriniai statiniai - Grūdų saugykla**
 Unikalus daikto numeris: **4400-1399-5308**
 Daikto pagrindinė naudojimo paskirtis: **Kiti inžineriniai statiniai**
 Pažymėjimas plane: **5f**
 Statybos pradžios metai: **2006**
 Statybos pabaigos metai: **2007**
 Baigtumo procentas: **100 %**
 Atkūrimo sąnaudos (statybos vertė): **480769 Eur**
 Fizinio nusidėvėjimo procentas: **12 %**
 Atkuriamoji vertė: **423135 Eur**
 Vidutinė rinkos vertė: **423135 Eur**
 Vidutinės rinkos vertės nustatymo būdas: **Atkuriamoji vertė**
 Vidutinės rinkos vertės nustatymo data: **2012-12-28**
 Kadastro duomenų nustatymo data: **2007-12-10**
- 2.19. **Kiti inžineriniai statiniai - RME rezervuaras**
 Unikalus daikto numeris: **4400-1399-5821**
 Daikto pagrindinė naudojimo paskirtis: **Kiti inžineriniai statiniai**
 Pažymėjimas plane: **44c**
 Statybos pradžios metai: **2006**
 Statybos pabaigos metai: **2007**
 Baigtumo procentas: **100 %**
 Atkūrimo sąnaudos (statybos vertė): **102815 Eur**
 Fizinio nusidėvėjimo procentas: **28 %**
 Atkuriamoji vertė: **74143 Eur**
 Vidutinė rinkos vertė: **74143 Eur**
 Vidutinės rinkos vertės nustatymo būdas: **Atkuriamoji vertė**
 Vidutinės rinkos vertės nustatymo data: **2012-12-28**
 Kadastro duomenų nustatymo data: **2007-12-10**
- 2.20. **Kiti inžineriniai statiniai - RME rezervuaras**
 Unikalus daikto numeris: **4400-1399-5854**
 Daikto pagrindinė naudojimo paskirtis: **Kiti inžineriniai statiniai**
 Pažymėjimas plane: **45c**
 Statybos pradžios metai: **2006**
 Statybos pabaigos metai: **2007**
 Baigtumo procentas: **100 %**
 Atkūrimo sąnaudos (statybos vertė): **102815 Eur**
 Fizinio nusidėvėjimo procentas: **28 %**
 Atkuriamoji vertė: **74143 Eur**
 Vidutinė rinkos vertė: **74143 Eur**
 Vidutinės rinkos vertės nustatymo būdas: **Atkuriamoji vertė**
 Vidutinės rinkos vertės nustatymo data: **2012-12-28**
 Kadastro duomenų nustatymo data: **2007-12-10**
- 2.21. **Kiti inžineriniai statiniai - Aliejaus saugykla**
 Unikalus daikto numeris: **4400-1399-5887**
 Daikto pagrindinė naudojimo paskirtis: **Kiti inžineriniai statiniai**
 Pažymėjimas plane: **46c**
 Statybos pradžios metai: **2006**
 Statybos pabaigos metai: **2007**
 Baigtumo procentas: **100 %**
 Atkūrimo sąnaudos (statybos vertė): **6459 Eur**
 Fizinio nusidėvėjimo procentas: **28 %**
 Atkuriamoji vertė: **4634 Eur**
 Vidutinė rinkos vertė: **4634 Eur**
 Vidutinės rinkos vertės nustatymo būdas: **Atkuriamoji vertė**

- Vidutinės rinkos vertės nustatymo data: **2012-12-28**
 Kadastro duomenų nustatymo data: **2007-12-10**
- 2.22. **Kiti inžineriniai statiniai - Aliejaus saugykla**
 Unikalus daikto numeris: **4400-1399-5943**
 Daikto pagrindinė naudojimo paskirtis: **Kiti inžineriniai statiniai**
 Pažymėjimas plane: **47c**
 Statybos pradžios metai: **2006**
 Statybos pabaigos metai: **2007**
 Baigtumo procentas: **100 %**
 Atkūrimo sąnaudos (statybos vertė): **6459 Eur**
 Fizinio nusidėvėjimo procentas: **28 %**
 Atkuriamoji vertė: **4634 Eur**
 Vidutinė rinkos vertė: **4634 Eur**
 Vidutinės rinkos vertės nustatymo būdas: **Atkuriamoji vertė**
 Vidutinės rinkos vertės nustatymo data: **2012-12-28**
 Kadastro duomenų nustatymo data: **2007-12-10**
- 2.23. **Kiti inžineriniai statiniai - Aliejaus saugykla**
 Unikalus daikto numeris: **4400-1399-5343**
 Daikto pagrindinė naudojimo paskirtis: **Kiti inžineriniai statiniai**
 Pažymėjimas plane: **48c**
 Statybos pradžios metai: **2006**
 Statybos pabaigos metai: **2007**
 Baigtumo procentas: **100 %**
 Atkūrimo sąnaudos (statybos vertė): **6459 Eur**
 Fizinio nusidėvėjimo procentas: **28 %**
 Atkuriamoji vertė: **4634 Eur**
 Vidutinė rinkos vertė: **4634 Eur**
 Vidutinės rinkos vertės nustatymo būdas: **Atkuriamoji vertė**
 Vidutinės rinkos vertės nustatymo data: **2012-12-28**
 Kadastro duomenų nustatymo data: **2007-12-10**
- 2.24. **Kiti inžineriniai statiniai - Aliejaus saugykla**
 Unikalus daikto numeris: **4400-1399-5354**
 Daikto pagrindinė naudojimo paskirtis: **Kiti inžineriniai statiniai**
 Pažymėjimas plane: **49c**
 Statybos pradžios metai: **2006**
 Statybos pabaigos metai: **2007**
 Baigtumo procentas: **100 %**
 Atkūrimo sąnaudos (statybos vertė): **6459 Eur**
 Fizinio nusidėvėjimo procentas: **28 %**
 Atkuriamoji vertė: **4634 Eur**
 Vidutinė rinkos vertė: **4634 Eur**
 Vidutinės rinkos vertės nustatymo būdas: **Atkuriamoji vertė**
 Vidutinės rinkos vertės nustatymo data: **2012-12-28**
 Kadastro duomenų nustatymo data: **2007-12-10**
- 2.25. **Kiti inžineriniai statiniai - Aliejaus saugykla**
 Unikalus daikto numeris: **4400-1399-5365**
 Daikto pagrindinė naudojimo paskirtis: **Kiti inžineriniai statiniai**
 Pažymėjimas plane: **50c**
 Statybos pradžios metai: **2006**
 Statybos pabaigos metai: **2007**
 Baigtumo procentas: **100 %**
 Atkūrimo sąnaudos (statybos vertė): **6459 Eur**
 Fizinio nusidėvėjimo procentas: **28 %**
 Atkuriamoji vertė: **4634 Eur**
 Vidutinė rinkos vertė: **4634 Eur**
 Vidutinės rinkos vertės nustatymo būdas: **Atkuriamoji vertė**
 Vidutinės rinkos vertės nustatymo data: **2012-12-28**
 Kadastro duomenų nustatymo data: **2007-12-10**
- 2.26. **Kiti inžineriniai statiniai - Aliejaus saugykla**
 Unikalus daikto numeris: **4400-1399-5387**
 Daikto pagrindinė naudojimo paskirtis: **Kiti inžineriniai statiniai**
 Pažymėjimas plane: **51c**

- Statybos pradžios metai: **2006**
 Statybos pabaigos metai: **2007**
 Baigtumo procentas: **100 %**
 Atkūrimo sąnaudos (statybos vertė): **6459 Eur**
 Fizinio nusidėvėjimo procentas: **28 %**
 Atkuriamoji vertė: **4634 Eur**
 Vidutinė rinkos vertė: **4634 Eur**
 Vidutinės rinkos vertės nustatymo būdas: **Atkuriamoji vertė**
 Vidutinės rinkos vertės nustatymo data: **2012-12-28**
 Kadastro duomenų nustatymo data: **2007-12-10**
- 2.27. **Kiti inžineriniai statiniai - Glicerino saugykla**
 Unikalus daikto numeris: **4400-1399-5421**
 Daikto pagrindinė naudojimo paskirtis: **Kiti inžineriniai statiniai**
 Pažymėjimas plane: **52c**
 Statybos pradžios metai: **2006**
 Statybos pabaigos metai: **2007**
 Baigtumo procentas: **100 %**
 Atkūrimo sąnaudos (statybos vertė): **12917 Eur**
 Fizinio nusidėvėjimo procentas: **28 %**
 Atkuriamoji vertė: **9297 Eur**
 Vidutinė rinkos vertė: **9297 Eur**
 Vidutinės rinkos vertės nustatymo būdas: **Atkuriamoji vertė**
 Vidutinės rinkos vertės nustatymo data: **2012-12-28**
 Kadastro duomenų nustatymo data: **2007-12-10**
- 2.28. **Kiti inžineriniai statiniai - Glicerino saugykla**
 Unikalus daikto numeris: **4400-1399-5454**
 Daikto pagrindinė naudojimo paskirtis: **Kiti inžineriniai statiniai**
 Pažymėjimas plane: **53c**
 Statybos pradžios metai: **2006**
 Statybos pabaigos metai: **2007**
 Baigtumo procentas: **100 %**
 Atkūrimo sąnaudos (statybos vertė): **12917 Eur**
 Fizinio nusidėvėjimo procentas: **28 %**
 Atkuriamoji vertė: **9297 Eur**
 Vidutinė rinkos vertė: **9297 Eur**
 Vidutinės rinkos vertės nustatymo būdas: **Atkuriamoji vertė**
 Vidutinės rinkos vertės nustatymo data: **2012-12-28**
 Kadastro duomenų nustatymo data: **2007-12-10**
- 2.29. **Kiti inžineriniai statiniai - Metanolio saugykla**
 Unikalus daikto numeris: **4400-1399-5543**
 Daikto pagrindinė naudojimo paskirtis: **Kiti inžineriniai statiniai**
 Pažymėjimas plane: **54c**
 Statybos pradžios metai: **2006**
 Statybos pabaigos metai: **2007**
 Baigtumo procentas: **100 %**
 Atkūrimo sąnaudos (statybos vertė): **12917 Eur**
 Fizinio nusidėvėjimo procentas: **28 %**
 Atkuriamoji vertė: **9297 Eur**
 Vidutinė rinkos vertė: **9297 Eur**
 Vidutinės rinkos vertės nustatymo būdas: **Atkuriamoji vertė**
 Vidutinės rinkos vertės nustatymo data: **2012-12-28**
 Kadastro duomenų nustatymo data: **2007-12-10**
- 2.30. **Kiti inžineriniai statiniai - Šildymo kuro rezervuaras**
 Unikalus daikto numeris: **4400-1399-5487**
 Daikto pagrindinė naudojimo paskirtis: **Kiti inžineriniai statiniai**
 Pažymėjimas plane: **55c**
 Statybos pradžios metai: **2006**
 Statybos pabaigos metai: **2007**
 Baigtumo procentas: **100 %**
 Atkūrimo sąnaudos (statybos vertė): **6459 Eur**
 Fizinio nusidėvėjimo procentas: **28 %**
 Atkuriamoji vertė: **4634 Eur**
 Vidutinė rinkos vertė: **4634 Eur**

- Vidutinės rinkos vertės nustatymo būdas: **Atkuriamoji vertė**
 Vidutinės rinkos vertės nustatymo data: **2012-12-28**
 Kadastro duomenų nustatymo data: **2007-12-10**
- 2.31. **Kiti inžineriniai statiniai - Šildymo kuro rezervuaras**
 Unikalus daikto numeris: **4400-1399-5498**
 Daikto pagrindinė naudojimo paskirtis: **Kiti inžineriniai statiniai**
 Pažymėjimas plane: **56c**
 Statybos pradžios metai: **2006**
 Statybos pabaigos metai: **2007**
 Baigtumo procentas: **100 %**
 Atkūrimo sąnaudos (statybos vertė): **6459 Eur**
 Fizinio nusidėvėjimo procentas: **28 %**
 Atkuriamoji vertė: **4634 Eur**
 Vidutinė rinkos vertė: **4634 Eur**
- Vidutinės rinkos vertės nustatymo būdas: **Atkuriamoji vertė**
 Vidutinės rinkos vertės nustatymo data: **2012-12-28**
 Kadastro duomenų nustatymo data: **2007-12-10**
- 2.32. **Kiti inžineriniai statiniai - Šildymo kuro rezervuaras**
 Unikalus daikto numeris: **4400-1399-5521**
 Daikto pagrindinė naudojimo paskirtis: **Kiti inžineriniai statiniai**
 Pažymėjimas plane: **57c**
 Statybos pradžios metai: **2006**
 Statybos pabaigos metai: **2007**
 Baigtumo procentas: **100 %**
 Atkūrimo sąnaudos (statybos vertė): **6459 Eur**
 Fizinio nusidėvėjimo procentas: **28 %**
 Atkuriamoji vertė: **4634 Eur**
 Vidutinė rinkos vertė: **4634 Eur**
- Vidutinės rinkos vertės nustatymo būdas: **Atkuriamoji vertė**
 Vidutinės rinkos vertės nustatymo data: **2012-12-28**
 Kadastro duomenų nustatymo data: **2007-12-10**
- 2.33. **Kiti inžineriniai statiniai - RME rezervuaras**
 Unikalus daikto numeris: **4400-1978-6131**
 Daikto pagrindinė naudojimo paskirtis: **Kiti inžineriniai statiniai**
 Pažymėjimas plane: **58c**
 Statybos pradžios metai: **2006**
 Statybos pabaigos metai: **2009**
 Baigtumo procentas: **100 %**
 Atkūrimo sąnaudos (statybos vertė): **106001 Eur**
 Fizinio nusidėvėjimo procentas: **20 %**
 Atkuriamoji vertė: **84859 Eur**
 Vidutinė rinkos vertė: **84859 Eur**
- Vidutinės rinkos vertės nustatymo būdas: **Atkuriamoji vertė**
 Vidutinės rinkos vertės nustatymo data: **2013-12-31**
 Kadastro duomenų nustatymo data: **2009-10-01**
- 2.34. **Kiti inžineriniai statiniai - Aliejaus laikymo talpykla**
 Unikalus daikto numeris: **4400-2873-3098**
 Daikto pagrindinė naudojimo paskirtis: **Kiti inžineriniai statiniai**
 Pažymėjimas plane: **59c**
 Statybos pradžios metai: **2014**
 Statybos pabaigos metai: **2014**
 Statinio kategorija: **Neypatingas**
 Baigtumo procentas: **100 %**
 Atkūrimo sąnaudos (statybos vertė): **140176 Eur**
 Fizinio nusidėvėjimo procentas: **0 %**
 Atkuriamoji vertė: **140176 Eur**
 Vidutinė rinkos vertė: **140176 Eur**
- Vidutinės rinkos vertės nustatymo būdas: **Atkuriamoji vertė**
 Vidutinės rinkos vertės nustatymo data: **2014-01-24**
 Kadastro duomenų nustatymo data: **2014-01-24**
- 2.35. **Kiti inžineriniai statiniai - Priėmimo-valymo punktas**
 Unikalus daikto numeris: **6199-5012-4143**

- Daikto pagrindinė naudojimo paskirtis: **Kiti inžineriniai statiniai**
 Pažymėjimas plane: **711g**
 Statybos pradžios metai: **2002**
 Statybos pabaigos metai: **2002**
 Baigtumo procentas: **100 %**
 Atkūrimo sąnaudos (statybos vertė): **25255 Eur**
 Atkuriamoji vertė: **19173 Eur**
 Vidutinė rinkos vertė: **13351 Eur**
 Vidutinės rinkos vertės nustatymo būdas: **Atkuriamoji vertė**
 Vidutinės rinkos vertės nustatymo data: **2014-12-01**
 Kadastro duomenų nustatymo data: **2004-05-17**
- 2.36. **Kiti inžineriniai statiniai - Stoginė**
 Unikalus daikto numeris: **4400-0297-3679**
 Daikto pagrindinė naudojimo paskirtis: **Kiti inžineriniai statiniai**
 Pažymėjimas plane: **1011g**
 Statybos pradžios metai: **2004**
 Statybos pabaigos metai: **2004**
 Baigtumo procentas: **100 %**
 Atkūrimo sąnaudos (statybos vertė): **1712 Eur**
 Fizinio nusidėvėjimo procentas: **20 %**
 Atkuriamoji vertė: **1370 Eur**
 Vidutinė rinkos vertė: **68 Eur**
 Vidutinės rinkos vertės nustatymo būdas: **Atkuriamoji vertė**
 Vidutinės rinkos vertės nustatymo data: **2014-12-01**
 Kadastro duomenų nustatymo data: **2004-05-17**
- 2.37. **Kiti inžineriniai statiniai - Stoginė**
 Unikalus daikto numeris: **4400-0297-3702**
 Daikto pagrindinė naudojimo paskirtis: **Kiti inžineriniai statiniai**
 Pažymėjimas plane: **1111g**
 Statybos pradžios metai: **2004**
 Statybos pabaigos metai: **2004**
 Baigtumo procentas: **100 %**
 Atkūrimo sąnaudos (statybos vertė): **536 Eur**
 Fizinio nusidėvėjimo procentas: **20 %**
 Atkuriamoji vertė: **429 Eur**
 Vidutinė rinkos vertė: **21 Eur**
 Vidutinės rinkos vertės nustatymo būdas: **Atkuriamoji vertė**
 Vidutinės rinkos vertės nustatymo data: **2014-12-01**
 Kadastro duomenų nustatymo data: **2004-05-17**
- 2.38. **Kiti inžineriniai statiniai - Stoginė**
 Unikalus daikto numeris: **4400-0315-8838**
 Daikto pagrindinė naudojimo paskirtis: **Kiti inžineriniai statiniai**
 Pažymėjimas plane: **1211g**
 Statybos pradžios metai: **2004**
 Statybos pabaigos metai: **2004**
 Baigtumo procentas: **100 %**
 Atkūrimo sąnaudos (statybos vertė): **1573 Eur**
 Fizinio nusidėvėjimo procentas: **20 %**
 Atkuriamoji vertė: **1257 Eur**
 Vidutinė rinkos vertė: **63 Eur**
 Vidutinės rinkos vertės nustatymo būdas: **Atkuriamoji vertė**
 Vidutinės rinkos vertės nustatymo data: **2014-12-01**
 Kadastro duomenų nustatymo data: **2004-06-02**
- 2.39. **Kiti inžineriniai statiniai - Stoginė**
 Unikalus daikto numeris: **4400-1399-5704**
 Daikto pagrindinė naudojimo paskirtis: **Kiti inžineriniai statiniai**
 Pažymėjimas plane: **1511g**
 Statybos pradžios metai: **2007**
 Statybos pabaigos metai: **2007**
 Baigtumo procentas: **100 %**
 Atkūrimo sąnaudos (statybos vertė): **2534 Eur**
 Fizinio nusidėvėjimo procentas: **10 %**
 Atkuriamoji vertė: **2279 Eur**

- Vidutinė rinkos vertė: **114 Eur**
 Vidutinės rinkos vertės nustatymo būdas: **Atkuriamoji vertė**
 Vidutinės rinkos vertės nustatymo data: **2012-12-28**
 Kadastro duomenų nustatymo data: **2007-12-10**
- 2.40. **Kiti inžineriniai statiniai - Stoginė**
 Unikalus daikto numeris: **4400-1399-5710**
 Daikto pagrindinė naudojimo paskirtis: **Kiti inžineriniai statiniai**
 Pažymėjimas plane: **16I1g**
 Statybos pradžios metai: **2007**
 Statybos pabaigos metai: **2007**
 Baigtumo procentas: **100 %**
 Atkūrimo sąnaudos (statybos vertė): **11266 Eur**
 Fizinio nusidėvėjimo procentas: **10 %**
 Atkuriamoji vertė: **10137 Eur**
 Vidutinė rinkos vertė: **507 Eur**
 Vidutinės rinkos vertės nustatymo būdas: **Atkuriamoji vertė**
 Vidutinės rinkos vertės nustatymo data: **2012-12-28**
 Kadastro duomenų nustatymo data: **2007-12-10**
- 2.41. **Kiti inžineriniai statiniai - Stoginė**
 Unikalus daikto numeris: **4400-1399-5721**
 Daikto pagrindinė naudojimo paskirtis: **Kiti inžineriniai statiniai**
 Pažymėjimas plane: **17I1g**
 Statybos pradžios metai: **2007**
 Statybos pabaigos metai: **2007**
 Baigtumo procentas: **100 %**
 Atkūrimo sąnaudos (statybos vertė): **924 Eur**
 Fizinio nusidėvėjimo procentas: **10 %**
 Atkuriamoji vertė: **831 Eur**
 Vidutinė rinkos vertė: **42 Eur**
 Vidutinės rinkos vertės nustatymo būdas: **Atkuriamoji vertė**
 Vidutinės rinkos vertės nustatymo data: **2012-12-28**
 Kadastro duomenų nustatymo data: **2007-12-10**
- 2.42. **Kiti inžineriniai statiniai - Stoginė**
 Unikalus daikto numeris: **4400-1399-5754**
 Daikto pagrindinė naudojimo paskirtis: **Kiti inžineriniai statiniai**
 Pažymėjimas plane: **18I1g**
 Statybos pradžios metai: **2006**
 Statybos pabaigos metai: **2007**
 Baigtumo procentas: **100 %**
 Atkūrimo sąnaudos (statybos vertė): **666 Eur**
 Fizinio nusidėvėjimo procentas: **10 %**
 Atkuriamoji vertė: **600 Eur**
 Vidutinė rinkos vertė: **30 Eur**
 Vidutinės rinkos vertės nustatymo būdas: **Atkuriamoji vertė**
 Vidutinės rinkos vertės nustatymo data: **2012-12-28**
 Kadastro duomenų nustatymo data: **2007-12-10**
- 2.43. **Kiti inžineriniai statiniai - Išspaudų talpos**
 Aprašymas / pastabos: **42c**
 Unikalus daikto numeris: **4400-0315-8949**
 Daikto pagrindinė naudojimo paskirtis: **Kiti inžineriniai statiniai**
 Statybos pradžios metai: **2004**
 Statybos pabaigos metai: **2004**
 Baigtumo procentas: **100 %**
 Atkūrimo sąnaudos (statybos vertė): **9702 Eur**
 Fizinio nusidėvėjimo procentas: **20 %**
 Atkuriamoji vertė: **7762 Eur**
 Vidutinė rinkos vertė: **388 Eur**
 Vidutinės rinkos vertės nustatymo būdas: **Atkuriamoji vertė**
 Vidutinės rinkos vertės nustatymo data: **2014-12-01**
 Kadastro duomenų nustatymo data: **2010-10-26**
- 2.44. **Kiti inžineriniai statiniai - Talpos 25c-28c**
 Unikalus daikto numeris: **6199-5012-4110**

- Daikto pagrindinė naudojimo paskirtis: **Kiti inžineriniai statiniai**
 Statybos pradžios metai: **2002**
 Statybos pabaigos metai: **2002**
 Baigtumo procentas: **100 %**
 Atkūrimo sąnaudos (statybos vertė): **32437 Eur**
 Atkuriamoji vertė: **24560 Eur**
 Vidutinė rinkos vertė: **1228 Eur**
 Vidutinės rinkos vertės nustatymo būdas: **Atkuriamoji vertė**
 Vidutinės rinkos vertės nustatymo data: **2014-12-01**
 Kadastro duomenų nustatymo data: **2004-05-17**
- 2.45. **Kiti inžineriniai statiniai - Saugyklos:1f, 2f, 3f, 4f**
 Unikalus daikto numeris: **6199-5012-4121**
 Daikto pagrindinė naudojimo paskirtis: **Kiti inžineriniai statiniai**
 Statybos pradžios metai: **2002**
 Statybos pabaigos metai: **2004**
 Baigtumo procentas: **100 %**
 Atkūrimo sąnaudos (statybos vertė): **2033133 Eur**
 Atkuriamoji vertė: **1545412 Eur**
 Vidutinė rinkos vertė: **1545412 Eur**
 Vidutinės rinkos vertės nustatymo būdas: **Atkuriamoji vertė**
 Vidutinės rinkos vertės nustatymo data: **2014-12-01**
 Kadastro duomenų nustatymo data: **2004-05-17**
- 2.46. **Dujų tinklai - Dujų ūkis**
 Aprašymas / pastabos: **(stoginė 8l1g, dujų talpos 29c-30c)**
 Unikalus daikto numeris: **6199-5012-4165**
 Daikto pagrindinė naudojimo paskirtis: **Dujų tinklų**
 Statybos pradžios metai: **2002**
 Statybos pabaigos metai: **2002**
 Baigtumo procentas: **100 %**
 Atkūrimo sąnaudos (statybos vertė): **18478 Eur**
 Atkuriamoji vertė: **12396 Eur**
 Vidutinė rinkos vertė: **12396 Eur**
 Vidutinės rinkos vertės nustatymo būdas: **Atkuriamoji vertė**
 Vidutinės rinkos vertės nustatymo data: **2014-12-01**
 Kadastro duomenų nustatymo data: **2004-05-17**
- 2.47. **Gręžtinis vandens šulinys (gręžinys) - Artezinis gręžinys**
 Unikalus daikto numeris: **6199-5012-4087**
 Daikto pagrindinė naudojimo paskirtis: **Vandentiekio tinklų**
 Pažymėjimas plane: **k**
 Statybos pradžios metai: **2002**
 Statybos pabaigos metai: **2002**
 Baigtumo procentas: **100 %**
 Gylis: **110 m**
 Medžiaga: **Plastikas**
 Atkūrimo sąnaudos (statybos vertė): **10166 Eur**
 Atkuriamoji vertė: **4055 Eur**
 Vidutinė rinkos vertė: **4055 Eur**
 Vidutinės rinkos vertės nustatymo būdas: **Atkuriamoji vertė**
 Vidutinės rinkos vertės nustatymo data: **2014-12-01**
 Kadastro duomenų nustatymo data: **2004-05-17**
- 2.48. **Nuotekų rezervuaras - Rezervuaras**
 Unikalus daikto numeris: **4400-1399-5676**
 Daikto pagrindinė naudojimo paskirtis: **Nuotekų šalinimo tinklų**
 Pažymėjimas plane: **1r**
 Statybos pradžios metai: **2007**
 Statybos pabaigos metai: **2007**
 Baigtumo procentas: **100 %**
 Tūris: **347 kub. m**
 Medžiaga: **Gelžbetonio blokai**
 Atkūrimo sąnaudos (statybos vertė): **99629 Eur**
 Fizinio nusidėvėjimo procentas: **25 %**
 Atkuriamoji vertė: **74722 Eur**
 Vidutinė rinkos vertė: **74722 Eur**

Vidutinės rinkos vertės nustatymo būdas: **Atkuriamoji vertė**
 Vidutinės rinkos vertės nustatymo data: **2012-12-28**
 Kadastro duomenų nustatymo data: **2007-12-10**

2.49. **Nuotekų rezervuaras - Rezervuaras**
 Unikalus daikto numeris: **4400-1399-5698**
 Daikto pagrindinė naudojimo paskirtis: **Nuotekų šalinimo tinklų**
 Pažymėjimas plane: **2r**
 Statybos pradžios metai: **2007**
 Statybos pabaigos metai: **2007**
 Baigtumo procentas: **100 %**
 Tūris: **96 kub. m**
 Medžiaga: **Monolitinis betonas**
 Atkūrimo sąnaudos (statybos vertė): **27514 Eur**
 Fizinio nusidėvėjimo procentas: **25 %**
 Atkuriamoji vertė: **20650 Eur**
 Vidutinė rinkos vertė: **20650 Eur**
 Vidutinės rinkos vertės nustatymo būdas: **Atkuriamoji vertė**
 Vidutinės rinkos vertės nustatymo data: **2012-12-28**
 Kadastro duomenų nustatymo data: **2007-12-10**

3. Daikto priklausiniai iš kito registro: įrašų nėra

4. Nuosavybė:

- 4.1. **Nuosavybės teisė**
 Savininkas: **Uždaroji akcinė bendrovė "Vaizga", a.k. 166855691**
 Daiktas: **kiti statiniai Nr. 4400-2873-3098, aprašyti p. 2.34.**
 Įregistravimo pagrindas: **2014-02-25 Statybos užbaigimo aktas**
Nr. SUA-80-140225-00015
 Įrašas galioja: **Nuo 2014-03-19**
- 4.2. **Nuosavybės teisė**
 Savininkas: **LIETUVOS RESPUBLIKA, a.k. 111105555**
 Daiktas: **žemės sklypas Nr. 4400-2689-7474, aprašytas p. 2.1.**
 Įregistravimo pagrindas: **2002-08-07 Apskritis viršininko įsakymas Nr. 1473**
2005-10-24 Apskritis viršininko įsakymas Nr. 2176
2007-06-08 Apskritis viršininko įsakymas Nr. P1.Ž-1002
2007-06-19 Apskritis viršininko įsakymas Nr. P1.Ž-1091
2012-06-11 Bendraturčių susitarimas dėl naudojimosi
nekilnojamuoju daiktu Nr. 1L12-2944
2013-06-20 Nacionalinės žemės tarnybos teritorinio
skyriaus vedėjo sprendimas Nr. 35SK-(14.35.110.)-670
 Įrašas galioja: **Nuo 2013-06-25**
- 4.3. **Nuosavybės teisė**
 Savininkas: **Uždaroji akcinė bendrovė "Vaizga", a.k. 166855691**
 Daiktas: **kiti statiniai Nr. 4400-1399-5308, aprašyti p. 2.18.**
 Įregistravimo pagrindas: **2011-11-29 Vienintelio akcininko sprendimas**
2011-11-30 Priėmimo - perdavimo aktas Nr. -
 Įrašas galioja: **Nuo 2012-01-04**
- 4.4. **Nuosavybės teisė**
 Savininkas: **Uždaroji akcinė bendrovė "Vaizga", a.k. 166855691**
 Daiktas: **pastatas Nr. 6199-5012-4043, aprašytas p. 2.5.**
 Įregistravimo pagrindas: **2002-03-06 Pirkimo - pardavimo sutartis Nr. 2600**
2002-03-06 Priėmimo - perdavimo aktas Nr. 2601
2004-06-10 Statinio pripažinimo tinkamu naudoti aktas
2010-12-16 Statybos užbaigimo aktas Nr. SUA-425
 Įrašas galioja: **Nuo 2011-01-06**
- 4.5. **Nuosavybės teisė**
 Savininkas: **Uždaroji akcinė bendrovė "Vaizga", a.k. 166855691**
 Daiktas: **kiti statiniai Nr. 4400-1978-6131, aprašyti p. 2.33.**
 Įregistravimo pagrindas: **2009-11-05 Statinio pripažinimo tinkamu naudoti aktas**
Nr. 09/201
 Įrašas galioja: **Nuo 2009-12-09**

4.6.

Nuosavybės teisė

Savininkas: Uždaroji akcinė bendrovė "Vaizga", a.k. 166855691

Daiktas: pastatas Nr. 4400-1399-5765, aprašytas p. 2.8.

pastatas Nr. 4400-1399-5806, aprašytas p. 2.9.

kiti statiniai Nr. 4400-1399-5343, aprašyti p. 2.23.

kiti statiniai Nr. 4400-1399-5354, aprašyti p. 2.24.

kiti statiniai Nr. 4400-1399-5365, aprašyti p. 2.25.

kiti statiniai Nr. 4400-1399-5387, aprašyti p. 2.26.

kiti statiniai Nr. 4400-1399-5421, aprašyti p. 2.27.

kiti statiniai Nr. 4400-1399-5454, aprašyti p. 2.28.

kiti statiniai Nr. 4400-1399-5487, aprašyti p. 2.30.

kiti statiniai Nr. 4400-1399-5498, aprašyti p. 2.31.

kiti statiniai Nr. 4400-1399-5521, aprašyti p. 2.32.

kiti statiniai Nr. 4400-1399-5543, aprašyti p. 2.29.

kiti statiniai Nr. 4400-1399-5598, aprašyti p. 2.15.

kiti statiniai Nr. 4400-1399-5704, aprašyti p. 2.39.

kiti statiniai Nr. 4400-1399-5710, aprašyti p. 2.40.

kiti statiniai Nr. 4400-1399-5721, aprašyti p. 2.41.

kiti statiniai Nr. 4400-1399-5754, aprašyti p. 2.42.

kiti statiniai Nr. 4400-1399-5821, aprašyti p. 2.19.

kiti statiniai Nr. 4400-1399-5854, aprašyti p. 2.20.

kiti statiniai Nr. 4400-1399-5887, aprašyti p. 2.21.

kiti statiniai Nr. 4400-1399-5943, aprašyti p. 2.22.

Nuotekų rezervuaras Nr. 4400-1399-5676, aprašytas p. 2.48.

Nuotekų rezervuaras Nr. 4400-1399-5698, aprašytas p. 2.49.

[registravimo pagrindas: 2008-05-08 Statinio pripažinimo tinkamu naudoti aktas Nr. -

[rašas galioja: Nuo 2008-05-27

4.7.

Nuosavybės teisė

Savininkas: Uždaroji akcinė bendrovė "Vaizga", a.k. 166855691

Daiktas: kiti statiniai Nr. 6199-5012-4076, aprašyti p. 2.12.

[registravimo pagrindas: 2002-03-06 Priėmimo - perdavimo aktas Nr. 2601

2002-03-06 Pirkimo - pardavimo sutartis Nr. 2600

2002-08-21 Statinio pripažinimo tinkamu naudoti aktas

2004-06-10 Statinio pripažinimo tinkamu naudoti aktas

[rašas galioja: Nuo 2004-08-04

4.8.

Nuosavybės teisė

Savininkas: Uždaroji akcinė bendrovė "Vaizga", a.k. 166855691

Daiktas: inžineriniai tinklai Nr. 4400-0272-1002, aprašyti p. 2.11.

[registravimo pagrindas: 2004-05-03 Pirkimo - pardavimo sutartis Nr. 4648

2004-05-03 Priėmimo - perdavimo aktas Nr. 4649

2004-06-10 Statinio pripažinimo tinkamu naudoti aktas

[rašas galioja: Nuo 2004-08-04

4.9.

Nuosavybės teisė

Savininkas: Uždaroji akcinė bendrovė "Vaizga", a.k. 166855691

Daiktas: pastatas Nr. 6199-5012-4032, aprašytas p. 2.4.

pastatas Nr. 6199-5012-4054, aprašytas p. 2.6.

[registravimo pagrindas: 2002-03-06 Pirkimo - pardavimo sutartis Nr. 2600

2002-03-06 Priėmimo - perdavimo aktas Nr. 2601

2004-06-10 Statinio pripažinimo tinkamu naudoti aktas

[rašas galioja: Nuo 2004-08-04

4.10.

Nuosavybės teisė

Savininkas: Uždaroji akcinė bendrovė "Vaizga", a.k. 166855691

Daiktas: pastatas Nr. 4400-0297-3613, aprašytas p. 2.7.

inžineriniai tinklai Nr. 4400-0297-5040, aprašyti p. 2.10.

kiti statiniai Nr. 4400-0297-3679, aprašyti p. 2.36.

kiti statiniai Nr. 4400-0297-3702, aprašyti p. 2.37.

kiti statiniai Nr. 4400-0315-8792, aprašyti p. 2.14.

kiti statiniai Nr. 4400-0315-8838, aprašyti p. 2.38.

kiti statiniai Nr. 4400-0315-8870, aprašyti p. 2.13.

kiti statiniai Nr. 4400-0315-8949, aprašyti p. 2.43.

[registravimo pagrindas: 2004-06-10 Statinio pripažinimo tinkamu naudoti aktas

[rašas galioja: Nuo 2004-08-04

4.11. **Nuosavybės teisė**
 Savininkas: Uždaroji akcinė bendrovė "Vaizga", a.k. 166855691
 Daiktas: kiti statiniai Nr. 6199-5012-4154, aprašyti p. 2.17.
 [registravimo pagrindas: 2002-03-06 Pirkimo - pardavimo sutartis Nr. 2600
 2002-03-06 Priėmimo - perdavimo aktas Nr. 2601
 2002-08-21 Statinio pripažinimo tinkamu naudoti aktas
]rašas galioja: Nuo 2002-11-27

4.12. **Nuosavybės teisė**
 Savininkas: Uždaroji akcinė bendrovė "Vaizga", a.k. 166855691
 Daiktas: pastatas Nr. 6199-5012-4010, aprašytas p. 2.2.
 pastatas Nr. 6199-5012-4021, aprašytas p. 2.3.
 kiti statiniai Nr. 6199-5012-4110, aprašyti p. 2.44.
 kiti statiniai Nr. 6199-5012-4121, aprašyti p. 2.45.
 kiti statiniai Nr. 6199-5012-4132, aprašyti p. 2.16.
 kiti statiniai Nr. 6199-5012-4143, aprašyti p. 2.35.
 dujų tinklai Nr. 6199-5012-4165, aprašyti p. 2.46.
 Grėžinys Nr. 6199-5012-4087, aprašytas p. 2.47.
 [registravimo pagrindas: 2002-03-06 Pirkimo - pardavimo sutartis Nr. 2600
 2002-03-06 Priėmimo - perdavimo aktas Nr. 2601
 2002-08-21 Statinio pripažinimo tinkamu naudoti aktas
]rašas galioja: Nuo 2002-11-27

5. Valstybės ir savivaldybių žemės patikėjimo teisė:

5.1. **Valstybinės žemės patikėjimo teisė**
 Patikėtinis: Nacionalinė žemės tarnyba prie Žemės ūkio ministerijos,
 a.k. 188704927
 Daiktas: žemės sklypas Nr. 4400-2689-7474, aprašytas p. 2.1.
 [registravimo pagrindas: Žemės įstatymo pakeitimo ir papildymo įstatymas Nr. XI-
 912, 2010 m. birželio 18 d.
]rašas galioja: Nuo 2013-06-25

6. Kitos daiktinės teisės :

6.1. **Servitutas - teisė tiesti požemines, antžemines komunikacijas (tarnaujantis)**
 Daiktas: žemės sklypas Nr. 4400-2689-7474, aprašytas p. 2.1.
 [registravimo pagrindas: 2016-02-25 Nacionalinės žemės tarnybos teritorinio skyriaus vedėjo įsakymas Nr. 35VJ-388-(14.35.2.)
 Plotas: 0.0493 ha
]rašas galioja: Nuo 2016-03-01

6.2. **Servitutas - teisė aptarnauti požemines, antžemines komunikacijas (tarnaujantis)**
 Daiktas: žemės sklypas Nr. 4400-2689-7474, aprašytas p. 2.1.
 [registravimo pagrindas: 2016-02-25 Nacionalinės žemės tarnybos teritorinio skyriaus vedėjo įsakymas Nr. 35VJ-388-(14.35.2.)
 Plotas: 0.0493 ha
]rašas galioja: Nuo 2016-03-01

7. Juridiniai faktai:

7.1. **Sudaryta nuomos sutartis**
 Nuomininkas: UAB "Rapsoila", a.k. 304137622
 Daiktas: žemės sklypas Nr. 4400-2689-7474, aprašytas p. 2.1.
 [registravimo pagrindas: 2016-11-16 Valstybinės žemės sklypo nuomos sutartis
 Nr. 35SŽN-131
 Plotas: 3.0607 ha
]rašas galioja: Nuo 2016-12-08
 Terminas: Nuo 2016-11-16 iki 2037-09-01

7.2. **Sudaryta nuomos sutartis**
 Nuomininkas: UAB "Rapsoila", a.k. 304137622
 Daiktas:
 pastatas Nr. 4400-0297-3613, aprašytas p. 2.7.
 pastatas Nr. 6199-5012-4010, aprašytas p. 2.2.
 pastatas Nr. 6199-5012-4021, aprašytas p. 2.3.

pastatas Nr. 6199-5012-4032, aprašytas p. 2.4.
 pastatas Nr. 6199-5012-4043, aprašytas p. 2.5.
 pastatas Nr. 6199-5012-4054, aprašytas p. 2.6.
 pastatas Nr. 4400-1399-5765, aprašytas p. 2.8.
 pastatas Nr. 4400-1399-5806, aprašytas p. 2.9.
 inžineriniai tinklai Nr. 4400-0272-1002, aprašyti p. 2.11.
 inžineriniai tinklai Nr. 4400-0297-5040, aprašyti p. 2.10.
 kiti statiniai Nr. 4400-0297-3679, aprašyti p. 2.36.
 kiti statiniai Nr. 4400-0297-3702, aprašyti p. 2.37.
 kiti statiniai Nr. 4400-0315-8792, aprašyti p. 2.14.
 kiti statiniai Nr. 4400-0315-8838, aprašyti p. 2.38.
 kiti statiniai Nr. 4400-0315-8870, aprašyti p. 2.13.
 kiti statiniai Nr. 4400-0315-8949, aprašyti p. 2.43.
 kiti statiniai Nr. 6199-5012-4076, aprašyti p. 2.12.
 kiti statiniai Nr. 6199-5012-4110, aprašyti p. 2.44.
 kiti statiniai Nr. 6199-5012-4121, aprašyti p. 2.45.
 kiti statiniai Nr. 6199-5012-4132, aprašyti p. 2.16.
 kiti statiniai Nr. 6199-5012-4143, aprašyti p. 2.35.
 kiti statiniai Nr. 6199-5012-4154, aprašyti p. 2.17.
 kiti statiniai Nr. 4400-1399-5308, aprašyti p. 2.18.
 kiti statiniai Nr. 4400-1399-5343, aprašyti p. 2.23.
 kiti statiniai Nr. 4400-1399-5354, aprašyti p. 2.24.
 kiti statiniai Nr. 4400-1399-5365, aprašyti p. 2.25.
 kiti statiniai Nr. 4400-1399-5387, aprašyti p. 2.26.
 kiti statiniai Nr. 4400-1399-5421, aprašyti p. 2.27.
 kiti statiniai Nr. 4400-1399-5454, aprašyti p. 2.28.
 kiti statiniai Nr. 4400-1399-5487, aprašyti p. 2.30.
 kiti statiniai Nr. 4400-1399-5498, aprašyti p. 2.31.
 kiti statiniai Nr. 4400-1399-5521, aprašyti p. 2.32.
 kiti statiniai Nr. 4400-1399-5543, aprašyti p. 2.29.
 kiti statiniai Nr. 4400-1399-5598, aprašyti p. 2.15.
 kiti statiniai Nr. 4400-1399-5704, aprašyti p. 2.39.
 kiti statiniai Nr. 4400-1399-5710, aprašyti p. 2.40.
 kiti statiniai Nr. 4400-1399-5721, aprašyti p. 2.41.
 kiti statiniai Nr. 4400-1399-5754, aprašyti p. 2.42.
 kiti statiniai Nr. 4400-1399-5821, aprašyti p. 2.19.
 kiti statiniai Nr. 4400-1399-5854, aprašyti p. 2.20.
 kiti statiniai Nr. 4400-1399-5887, aprašyti p. 2.21.
 kiti statiniai Nr. 4400-1399-5943, aprašyti p. 2.22.
 kiti statiniai Nr. 4400-1978-6131, aprašyti p. 2.33.
 kiti statiniai Nr. 4400-2873-3098, aprašyti p. 2.34.
 dujų tinklai Nr. 6199-5012-4165, aprašyti p. 2.46.
 Grėžinys Nr. 6199-5012-4087, aprašytas p. 2.47.
 Nuotekų rezervuaras Nr. 4400-1399-5676, aprašytas p. 2.48.
 Nuotekų rezervuaras Nr. 4400-1399-5698, aprašytas p. 2.49.

[registravimo pagrindas: 2016-08-31 Nuomos sutartis Nr. 16/59

[rašas galioja: Nuo 2016-09-28

Terminas: Nuo 2016-09-01 iki 2037-09-01

7.3.

Sudaryta nuomos sutartis

Nuomininkas: Uždaroji akcinė bendrovė "Vaizga", a.k. 166855691

Daiktas: žemės sklypas Nr. 4400-2689-7474, aprašytas p. 2.1.

[registravimo pagrindas: 2007-10-03 Valstybinės žemės sklypo nuomos sutartis Nr. V3-N61/2007-0091

2012-05-04 Susitarimas pakeisti sutartį Nr. 35SŽN-79

Plotas: 3.0607 ha

[rašas galioja: Nuo 2013-06-25

Terminas: Nuo 2007-10-03 iki 2037-05-03

8. Žymos: įrašų nėra

9. Specialiosios žemės ir miško naudojimo sąlygos:

9.1.

XLIX. Vandentiekio, lietaus ir fekalinės kanalizacijos tinklų ir įrenginių apsaugos zonos

- Daiktas: žemės sklypas Nr. 4400-2689-7474, aprašytas p. 2.1.
[registravimo pagrindas: 2013-06-20 Nacionalinės žemės tarnybos teritorinio skyriaus vedėjo sprendimas Nr. 35SK-(14.35.110.)-670
Plotas: 0.7455 ha
[rašas galioja: Nuo 2013-06-25
- 9.2. XXI. Žemės sklypai, kuriuose įrengtos valstybei priklausančios melioracijos sistemos bei įrenginiai
Daiktas: žemės sklypas Nr. 4400-2689-7474, aprašytas p. 2.1.
[registravimo pagrindas: 2013-06-20 Nacionalinės žemės tarnybos teritorinio skyriaus vedėjo sprendimas Nr. 35SK-(14.35.110.)-670
Plotas: 0.9741 ha
[rašas galioja: Nuo 2013-06-25
- 9.3. XIV. Gamybinių ir komunalinių objektų sanitarinės apsaugos ir taršos poveikio zonos
Daiktas: žemės sklypas Nr. 4400-2689-7474, aprašytas p. 2.1.
[registravimo pagrindas: 2013-06-20 Nacionalinės žemės tarnybos teritorinio skyriaus vedėjo sprendimas Nr. 35SK-(14.35.110.)-670
Plotas: 3.0607 ha
[rašas galioja: Nuo 2013-06-25
- 9.4. VI. Elektros linijų apsaugos zonos
Daiktas: žemės sklypas Nr. 4400-2689-7474, aprašytas p. 2.1.
[registravimo pagrindas: 2013-06-20 Nacionalinės žemės tarnybos teritorinio skyriaus vedėjo sprendimas Nr. 35SK-(14.35.110.)-670
Plotas: 0.08 ha
[rašas galioja: Nuo 2013-06-25
- 9.5. II. Kelių apsaugos zonos
Daiktas: žemės sklypas Nr. 4400-2689-7474, aprašytas p. 2.1.
[registravimo pagrindas: 2013-06-20 Nacionalinės žemės tarnybos teritorinio skyriaus vedėjo sprendimas Nr. 35SK-(14.35.110.)-670
Plotas: 0.2295 ha
[rašas galioja: Nuo 2013-06-25
- 9.6. I. Ryšių linijų apsaugos zonos
Daiktas: žemės sklypas Nr. 4400-2689-7474, aprašytas p. 2.1.
[registravimo pagrindas: 2013-06-20 Nacionalinės žemės tarnybos teritorinio skyriaus vedėjo sprendimas Nr. 35SK-(14.35.110.)-670
Plotas: 0.0046 ha
[rašas galioja: Nuo 2013-06-25
-
- 10. Daikto registravimas ir kadastro žymos:**
- 10.1. Suformuotas naujas (daikto registravimas)
Daiktas: kiti statiniai Nr. 4400-2873-3098, aprašyti p. 2.34.
[registravimo pagrindas: 2014-01-24 Nekilnojamojo daikto kadastro duomenų byla Nr. -
2014-02-25 Statybos užbaigimo aktas
Nr. SUA-80-140225-00015
[rašas galioja: Nuo 2014-03-19
- 10.2. Kadastrinius matavimus atliko (kadastro žyma)
Valstybės įmonės Registrų centro Telšių filialas, a.k. 180101069
Daiktas: kiti statiniai Nr. 4400-2873-3098, aprašyti p. 2.34.
[registravimo pagrindas: 2014-02-25 Statybos užbaigimo aktas
Nr. SUA-80-140225-00015
[rašas galioja: Nuo 2014-03-19
- 10.3. Kadastrinius matavimus atliko (kadastro žyma)
IĮ "Geolinija", a.k. 300053493
Daiktas: žemės sklypas Nr. 4400-2689-7474, aprašytas p. 2.1.
[registravimo pagrindas: 2008-12-03 Kvalifikacijos pažymėjimas Nr. 2M-M-789
2013-06-17 Nekilnojamojo daikto kadastro duomenų byla Nr. -
[rašas galioja: Nuo 2013-06-25

- 10.4. **Suformuotas padalijimo būdu (daikto registravimas)**
 Daiktas: žemės sklypas Nr. 4400-2689-7474, aprašytas p. 2.1.
 [registravimo pagrindas: 2013-06-17 Nekilnojamojo daikto kadastro duomenų byla Nr. -
 2013-06-20 Nacionalinės žemės tarnybos teritorinio skyriaus vedėjo sprendimas Nr. 35SK-(14.35.110.)-670
 [rašas galioja: Nuo 2013-06-25
- 10.5. **Kadastrinius matavimus atliko (kadastro žyma)**
 Valstybės įmonės Registrų centro Mažeikių filialas, a.k. 166403679
 Daiktas: pastatas Nr. 6199-5012-4032, aprašytas p. 2.4.
 pastatas Nr. 6199-5012-4043, aprašytas p. 2.5.
 kiti statiniai Nr. 4400-0315-8949, aprašyti p. 2.43.
 [registravimo pagrindas: 2008-07-11 Kvalifikacijos pažymėjimas Nr. 2M-M-412
 2008-08-27 Licencija Nr. G-734-623
 2010-10-26 Nekilnojamojo daikto kadastro duomenų byla Nr. -
 [rašas galioja: Nuo 2011-01-06
- 10.6. **Kadastro duomenų tikslinimas (daikto registravimas)**
 Daiktas: pastatas Nr. 6199-5012-4032, aprašytas p. 2.4.
 kiti statiniai Nr. 4400-0315-8949, aprašyti p. 2.43.
 [registravimo pagrindas: 2010-10-26 Nekilnojamojo daikto kadastro duomenų byla Nr. -
 [rašas galioja: Nuo 2011-01-06
- 10.7. **Rekonstrukcija (daikto registravimas)**
 Daiktas: pastatas Nr. 6199-5012-4043, aprašytas p. 2.5.
 [registravimo pagrindas: 2010-12-16 Statybos užbaigimo aktas Nr. SUA-425
 [rašas galioja: Nuo 2011-01-06
- 10.8. **Suformuotas naujas (daikto registravimas)**
 Daiktas: kiti statiniai Nr. 4400-1978-6131, aprašyti p. 2.33.
 [registravimo pagrindas: 2009-10-01 Nekilnojamojo daikto kadastro duomenų byla Nr. -
 2009-11-05 Statinio pripažinimo tinkamu naudoti aktas Nr. 09/201
 [rašas galioja: Nuo 2009-12-09
- 10.9. **Kadastrinius matavimus atliko (kadastro žyma)**
 Valstybės įmonės Registrų centro Mažeikių filialas, a.k. 166403679
 Daiktas: kiti statiniai Nr. 4400-1978-6131, aprašyti p. 2.33.
 [registravimo pagrindas: 2008-07-11 Kvalifikacijos pažymėjimas Nr. 2M-M-233
 2008-08-27 Licencija Nr. G-734-623
 2009-10-01 Nekilnojamojo daikto kadastro duomenų byla Nr. -
 [rašas galioja: Nuo 2009-12-09
- 10.10. **Kadastrinius matavimus atliko (kadastro žyma)**
 Valstybės įmonės Registrų centro Mažeikių filialas, a.k. 166403679
 Daiktas: pastatas Nr. 6199-5012-4043, aprašytas p. 2.5.
 pastatas Nr. 6199-5012-4054, aprašytas p. 2.6.
 pastatas Nr. 4400-1399-5765, aprašytas p. 2.8.
 pastatas Nr. 4400-1399-5806, aprašytas p. 2.9.
 kiti statiniai Nr. 4400-0315-8792, aprašyti p. 2.14.
 kiti statiniai Nr. 4400-0315-8870, aprašyti p. 2.13.
 kiti statiniai Nr. 6199-5012-4076, aprašyti p. 2.12.
 kiti statiniai Nr. 4400-1399-5308, aprašyti p. 2.18.
 kiti statiniai Nr. 4400-1399-5343, aprašyti p. 2.23.
 kiti statiniai Nr. 4400-1399-5354, aprašyti p. 2.24.
 kiti statiniai Nr. 4400-1399-5365, aprašyti p. 2.25.
 kiti statiniai Nr. 4400-1399-5387, aprašyti p. 2.26.
 kiti statiniai Nr. 4400-1399-5421, aprašyti p. 2.27.
 kiti statiniai Nr. 4400-1399-5454, aprašyti p. 2.28.
 kiti statiniai Nr. 4400-1399-5487, aprašyti p. 2.30.

kiti statiniai Nr. 4400-1399-5498, aprašyti p. 2.31.
kiti statiniai Nr. 4400-1399-5521, aprašyti p. 2.32.
kiti statiniai Nr. 4400-1399-5543, aprašyti p. 2.29.
kiti statiniai Nr. 4400-1399-5598, aprašyti p. 2.15.
kiti statiniai Nr. 4400-1399-5704, aprašyti p. 2.39.
kiti statiniai Nr. 4400-1399-5710, aprašyti p. 2.40.
kiti statiniai Nr. 4400-1399-5721, aprašyti p. 2.41.
kiti statiniai Nr. 4400-1399-5754, aprašyti p. 2.42.
kiti statiniai Nr. 4400-1399-5821, aprašyti p. 2.19.
kiti statiniai Nr. 4400-1399-5854, aprašyti p. 2.20.
kiti statiniai Nr. 4400-1399-5887, aprašyti p. 2.21.
kiti statiniai Nr. 4400-1399-5943, aprašyti p. 2.22.
Nuotekų rezervuaras Nr. 4400-1399-5676, aprašytas p. 2.48.
Nuotekų rezervuaras Nr. 4400-1399-5698, aprašytas p. 2.49.

[registravimo pagrindas: 2007-12-10 Nekilnojamojo daikto kadastro duomenų byla Nr. -

[rašas galioja: Nuo 2007-12-18

10.11.

Padidėjo po kadastro duomenų tikslinimo (daikto registravimas)

Daiktas: pastatas Nr. 6199-5012-4054, aprašytas p. 2.6.

[registravimo pagrindas: 2007-12-10 Klaidų ištaisymo aktas Nr. -

[rašas galioja: Nuo 2007-12-18

11. Registro pastabos ir nuorodos: [rašų nėra

12. Kita informacija:

Archyvinės bylos Nr.: 61/4775

13. Informacija apie duomenų sandoriui tikslinimą: [rašų nėra

2016-12-08 14:53:32

Dokumentą atspausdino
Registratore

