



UŽDAROJI AKCINĖ BENDROVĖ  
"PAŽANGIOS ARCHITEKTŪRINĖS MINTYS"

ADRESAS: VASARIO 16-OSIOS G.2-1 VILNIUS  
TELEFONAS: (8-5) 212 1050  
(8-5) 212 0898

Kompleksas	Vilniaus senamiestis (kodas 16073) Vilniaus senojo miesto ir priemiesčių archeologinė vietovė (kodas 25504)
Projekto pavadinimas	Administracinio pastato Dominikonų g. 5, Vilniuje, trijų naujų turtinių vienetų formavimo, dviejų iš jų paskirties keitimo į prekybos, paprastojo remonto projektas
Objekto numeris	2019-09-30-72
Objekto adresas	Vilnius, Dominikonų g. 5 Žemės sklypo kad. Nr. 0101/0057:37 Pastato unik. Nr. 1094-0057-9011
Statinių kategorija	Neypatingas statinys
Projektuotojas	UAB "Pažangios architektūrinės mintys". Atestatas Nr. 2113 Adresas: Vasario 16-osios g. 2-1, Vilnius. Tel.: (8-5) 212 1050
Užsakovas	UAB "Asset Management Solutions"
Dalis	Bendroji. Architektūrinė
Laida	0
Etapas	Projektiniai pasiūlymai (PP)

Pareigos	Parašas	Pavardė
PV A944 NKPA 3624 (galioja iki 2020-12-17) UAB "Pažangios architektūrinės mintys" direktorius		Gintautas Pamerneckis
Užsakovas Tvirtinu:		UAB "Asset Management Solutions"

**Turinys**

1. Titulinis	1psl.
2. Turinys	2 psl.
3. Bendrieji statinio rodikliai	3 psl.
4. Aiškinamasis raštas	4-6 psl.
5. Sklypo plano schema	7 psl.
6. Turtinių vienetų formavimo schemas	8-12 psl.
7. Turtinis vienetas Nr. 1. Pirmo aukšto planas	13 psl.
8. Turtinis vienetas Nr. 1. Antro aukšto planas	14 psl.
9. Turtinis vienetas Nr. 1. Trečio aukšto planas	15 psl.
10. Turtinis vienetas Nr. 1. Mansardinio aukšto planas	16 psl.
11. Turtinis vienetas Nr. 2. Rūsio planas	17 psl.
12. Turtinis vienetas Nr. 2. Pirmo aukšto planas	18 psl.
13. Turtinis vienetas Nr. 3. Rūsio planas	19 psl.
14. Turtinis vienetas Nr. 2. Pirmo aukšto planas	20 psl.
15. Vaizdinė informacija. Esamo pastato fotofiksacijos	21-22 psl.

**Projekto pavadinimas:** Administracinio pastato Dominikonų g. 5, Vilniuje, trijų naujų turtinių vienetų formavimo, dviejų iš jų paskirties keitimo į prekybos, paprastojo remonto projektas

### BENDRIEJI STATINIO RODIKLIAI

Eil. Nr.	Pavadinimas	Mato vienetas	Kiekis	Pastabos
<b>1.</b>	<b>Sklypas</b>			
1.1.	Sklypo plotas	m <sup>2</sup>	669	
1.2.	Sklypo užstatymo intensyvumas		1,41	
1.3.	Sklypo užstatymo tankis	%	62,33	
1.4.	Užstatytas plotas	m <sup>2</sup>	417	
<b>2.</b>	<b>Pastatai</b>			
<b>2.1.</b>	<b>Administracinis pastatas (unik. Nr. 1094-0057-9011)</b>	<b>Pastate formuojami trys nauji turtiniai vienetai, atliekami parastojo remonto darbai</b> Esama pagrindinė naudojimo paskirtis - administracinė		
2.1.2.	Bendrasis plotas	m <sup>2</sup>	1131,38	
2.1.3.	Pagrindinis plotas	m <sup>2</sup>	799,43	
2.1.4.	Rūsio plotas	m <sup>2</sup>	184,28	
2.1.5.	Pastato tūris	m <sup>3</sup>	5879	
2.1.6.	Aukštų skaičius	vnt.	3	
<b>3.</b>	<b>Formuojamos patalpos</b>			
3.1.1.	<b>Formuojamas turtinis vienetas Nr. 1: Administracinė patalpa</b>	Esama pagrindinė naudojimo paskirtis - administracinė		
3.1.2.	Bendrasis plotas	m <sup>2</sup>	711,77	
3.1.3.	Pagrindinis plotas	m <sup>2</sup>	604,15	
3.2.1.	<b>Formuojamas turtinis vienetas Nr. 2: Prekybos patalpa</b>	Esama pagrindinė naudojimo paskirtis - administracinė Būsima pagrindinė naudojimo paskirtis – prekybos		
3.2.2.	Bendrasis plotas	m <sup>2</sup>	176,15	
3.2.3.	Pagrindinis plotas	m <sup>2</sup>	61,18	
3.3.1.	<b>Formuojamas turtinis vienetas Nr. 3: Prekybos patalpa</b>	Esama pagrindinė naudojimo paskirtis - administracinė Būsima pagrindinė naudojimo paskirtis – prekybos		
3.3.2.	Bendrasis plotas	m <sup>2</sup>	235,00	
3.3.3.	Pagrindinis plotas	m <sup>2</sup>	134,10	
3.4.1.	<b>Bendro naudojimo patalpos</b>			
3.4.2.	Bendrasis plotas	m <sup>2</sup>	8,46	

**Kompleksas:** Vilniaus senamiestis (kodas 16073)

Vilniaus senojo miesto ir priemiesčių archeologinė vietovė (kodas 25504)

**Projekto pavadinimas:** Administracinio pastato Dominikonų g. 5, Vilniuje, trijų naujų turtinių vienetų formavimo, dviejų iš jų paskirties keitimo į prekybos, paprastojo remonto projektas

**Objekto adresas:** Vilnius, Dominikonų g. 5

Vilnius, Dominikonų g. 5

Žemės sklypo kad. Nr. 0101/0057:37

Pastato unik. Nr. 1094-0057-9011

**Statinio paskirtis:** Administracinė

**Statinio kategorija:** Neypatingas statinys

## ĮVADAS. ESAMA PADĖTIS

UAB "Asset Management Solutions" užsakymu parengti Administracinio pastato Dominikonų g. 5, Vilniuje, trijų naujų turtinių vienetų formavimo, dviejų iš jų paskirties keitimo į prekybos, paprastojo remonto projektiniai pasiūlymai.

Žemės sklypo (kad. Nr. 0101/0057:37) plotas 0,0669 ha, pagrindinė naudojimo paskirtis – kita. Žemės sklypas yra šalia Dominikonų, Stiklių ir šv. Ignoto gatvių gatvių sankryžos.

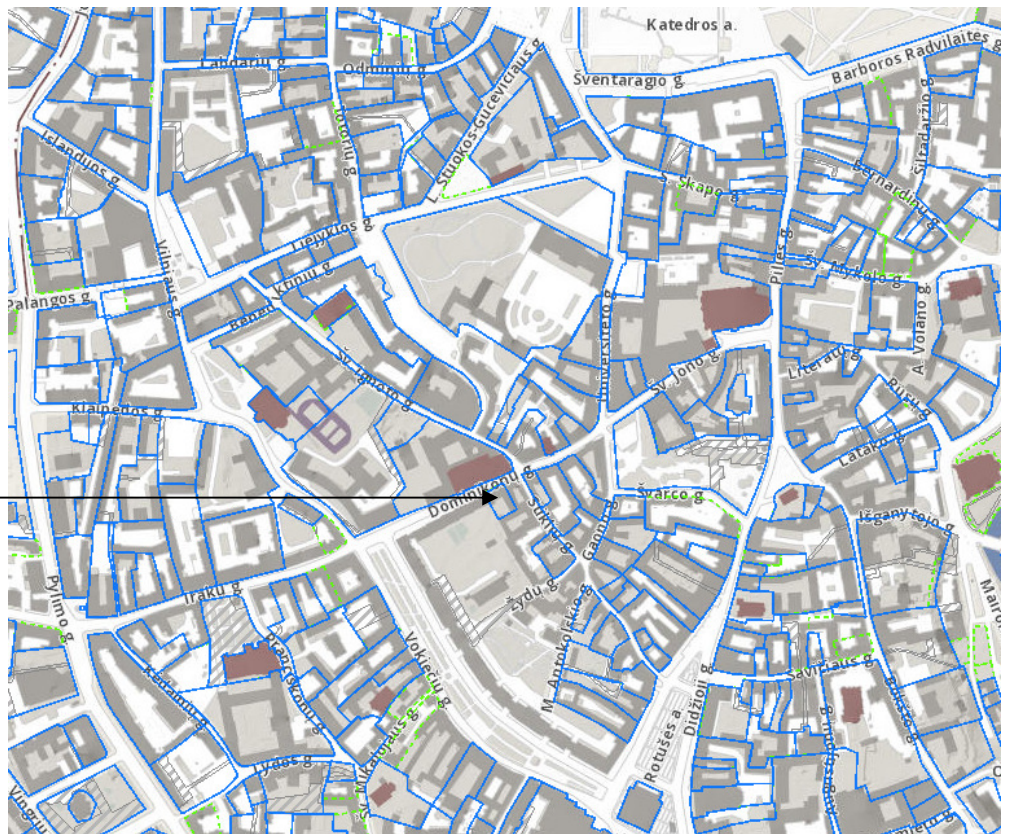
Sklypas ir jame esantis pastatas patenka į Vilniaus senamiesčio (kodas 16073) ir Vilniaus senojo miesto ir priemiesčių archeologinės vietovės (kodas 25504) teritorijas. Sklype esančio Administracinio pastato (unik. Nr. 1094-0057-9011) pagrindinė naudojimo paskirtis – administracinė. Pastatas trijų aukštų, su rūsiu ir mansarda, iki 1940 metų statytas pastatas į Kultūros vertybių registrą neįtrauktas. Pastato bendras plotas – 1121,26 m<sup>2</sup>.

Projekte numatoma administracinės paskirties pastate (unik. Nr. 1094-0057-9011) suformuoti tris naujus turtinius vienetus, dviejų iš jų paskirtį pakeisti į prekybos, šiuos turtinius vienetus pritakant naujai paskirčiai juose numatoma atlikti paprastojo remonto darbus. Trečio turtinio vieneto paskirtis lieka esama, jame remonto darbai atliekami nebus.

Įvažiavimas į sklypą esamas, vakarinėje sklypo dalyje. Į sklypą patenkama iš kaimyninio pastato kiemo valstybinėje žemėje esančiu privažiuoju. Prie remontuojamo pastato yra esama automobilių stovėjimo aikštelė.

## Situacijos schema

Objekto vieta



## PROJEKTINIAI SPRENDINIAI SKLYPO PLANO SPRENDINIAI

Administracinės paskirties pastate (unik. Nr. 1094-0057-9011) formuojami trys nauji turtiniai vienetai, dviejų iš jų paskirtis keičiama į prekybos, šiuose dviejuose turtiniuose vienetuose atliekami paprastojo remonto darbai. Paprastojo remonto metu visi remonto darbai atliekami patalpų viduje. Pastato aukštis, tūris ir sklypo užstatymo parametrai nesikeičia. Sklypo sutvarkymo sprendiniai lieka esami: įvažiavimas į sklypą esamas, žemės paviršiaus altitudės esamos, visos sklypo ribose esančios dangos lieka esamos: esami priėjimo takai, esama automobilių stovėjimo aikštelė. Sklypo pritaikymo žmonių su negalia poreikiams sprendiniai lieka esami. Sklype nauji inžineriniai tinklai neprojektuojami, esami tinklai nerekonstruojami, žemės judinimo darbai atliekami nebus.

Patalpos turi esamus įėjimus iš lauko.

Formuojamame administracinės paskirties turtiniame vienetu yra 604,15 m<sup>2</sup> pagrindinio ploto patalpų, dviejuose prekybos paskirties turtiniuose vienetuose suprojektuotų prekybos salių plotas 152,67 m<sup>2</sup>, patalpose esančio administracijos kabineto plotas 42,61 m<sup>2</sup>.

Automobilių stovėjimo vietų skaičiavimas pagal STR 2.06.04:2014 „Gatvės ir vietinės reikšmės keliai. Bendrieji reikalavimai“.

Automobilių stovėjimo vietų poreikio skaičiavimo lentelė:

Eil. Nr.	Pastatai	Minimalus automobilių stovėjimo vietų skaičius	Plotas (m <sup>2</sup> ) / Vienetai (vnt.)	Poreikis (vnt.)
4.	Administracinės paskirties pastatai	1 vieta 25 m <sup>2</sup> pagrindinio ploto	646,76 m <sup>2</sup>	26 vnt.
5.3.	Ne maisto produktų parduotuvės	1 vieta 30 m <sup>2</sup> prekybos salės ploto	152,67 m <sup>2</sup>	5 vnt.
			Viso:	31 vnt.

Vadovaujantis STR 2.06.04:2014 „Gatvės ir vietinės reikšmės keliai. Bendrieji reikalavimai“ reikalavimų p. 108.1 ir Vilniaus miesto savivaldybės tarybos patvirtintu 2017-12-20 sprendimu Nr. 1-1312 „Dėl Vilniaus miesto savivaldybės teritorijos suskirstymo į zonas pagal nustatytus automobilių stovėjimo vietų skaičiaus koeficientus schemos, kompensavimo už papildomai įrengtas automobilių stovėjimo vietas tvarkos aprašo ir sutarties formos tvirtinimo“ patvirtinta „Vilniaus miesto savivaldybės teritorijos suskirstymo į zonas pagal nustatytus automobilių stovėjimo vietų skaičiaus koeficientus schema“ sklypas, kuriame yra remontuojamas pastatas, patenka į Automobilių stovėjimo vietų 1-ąją zoną, kuriai nustatytas 0,25 automobilių stovėjimo vietų skaičiaus koeficientus. Pritaikius automobilių stovėjimo vietų koeficientą, remontuojamoms patalpoms reikia 8 automobilių stovėjimo vietų, kurios telpa sklypo ribose esančioje automobilių stovėjimo aikštelėje. Vadovaujantis STR 2.03.01:2001 „Statiniai ir teritorijos. Reikalavimai žmonių su negalia reikmėms“ reikalavimais 1 automobilių stovėjimo vieta pritaikoma žmonių su negalia poreikiams.

Automobilių stovėjimo aikštelė atitinka STR 2.06.04:2014 „Gatvės ir vietinės reikšmės keliai. Bendrieji reikalavimai“ ir STR 2.03.01:2001 „Statiniai ir teritorijos. Reikalavimai žmonių su negalia reikmėms“ reikalavimus.

## PLANO IR TŪRINIAI SPRENDINIAI

Administracinės paskirties pastate (unik. Nr. 1094-0057-9011) formuojami trys nauji turtiniai vienetai: du pirmo ir rūšio patalpose, vienas – pirmo, antro, trečio ir mansardinio aukšto patalpose.

Turtinio vieneto Nr. 1, kuriam priskiriama pirmame aukšte esančios patalpos Nr. 1-7, 1-13 ir visos antrame, trečiame ir mansardiniame aukšte esančios patalpos. Šių patalpų planinė struktūra lieka esama, remonto darbai šioje pastato dalyje atliekami nebus. Šios patalpos turi esamus sanitarinius mazgus, į patalpas iš lauko patenkama esamomis laiptinėmis per bendro naudojimo patalpas. Patalpų pagrindinė naudojimo paskirtis lieka esama – administracinė.

Turtinis vienetas Nr. 2 formuojamas dalyje pirmo aukšto ir rūšio patalpų. Šiam turtiniam vienetui priskiriamos pirmo aukšto patalpos Nr. 1-2, 1-3, 1-4, 1-12 ir rūšyje esančios patalpos Nr. R-6, R-7,

R-9, R-10, R-11. Turtinio vieneto Nr. 2 patalpų pagrindinė naudojimo paskirtis keičiama į prekybos. Šio turtinio vieneto pirmo aukšto patalpose atliekami paprastojo remonto darbai: demontuojama prekybos salėje Nr. 1 esanti matavimosi kabinos Nr. 1-12 pertvara, lieka esamas sanitarinis mazgas Nr. 1-4, prekybos salės Nr. 1-3 vietoje projektuojamas koridorius, pagalbinė patalpa ir žmonių su negalia poreikiams pritaikytas sanitarinis mazgas, rūsio pagalbinių patalpų planinė struktūra lieka esama, remonto darbai nenumatomi. Iš lauko į turtinio vieneto Nr. 2 patalpas patenkama per pirmo aukšto bendro naudojimo patalpas ir tiesiai iš gatvės, demontavus esamoje durų angos nišoje įrengtą, patalpą 1-2 ir fasade esančias lauko duris skiriančią pertvarą.

Turtinis vienetas Nr. 3 formuojamas dalyje pirmo aukšto ir rūsio patalpų. Šiam turtiniam vienetai priskiriamos pirmo aukšto patalpos Nr. 1-8, 1-15, 1-16, 1-17, 1-18, 1-19, 1-20, 1-21, 1-22 ir rūsyje esančios patalpos Nr. R-1, R-2, R-3, R-4, R-5, R-6, R-7, R-8, R-12. Turtinio vieneto Nr. 3 patalpų pagrindinė naudojimo paskirtis keičiama į prekybos. Šio turtinio vieneto rūsio ir pirmo aukšto patalpose atliekami paprastojo remonto darbai: demontuojamos tarp patalpų Nr. 1-15 ir 1-16, 1-17 ir 1-18, 1-19, 1-20 ir 1-21 esančios pertvaros, pirmo aukšto patalpose projektuojamos prekybos salės, esamas sanitarinis mazgas padidinamas, pritaikomas žmonių su negalia poreikiams, dalis rūsio patalpų lieka esamos, dalyje praeinamų rūsio patalpų įrengiamos pertvaros, projektuojami nauji koridoriai, pagalbinės patalpos, naujas sanitarinis mazgas. Iš lauko į turtinio vieneto Nr. 3 patalpas patenkama per pirmo aukšto bendro naudojimo patalpas, lieka esami laiptai iš kiemo į rūšį. Pirmame aukšte esančios koridorių Nr. 1-1 ir 1-1 patalpos priskiriamos prie formuojamų turtinių vienetai bendro naudojimo patalpų.

Pastato fasadai neremontuojami, visi remonto darbai atliekami tik esamos patalpos viduje, perplanuojami esmi ir projektuojami nauji sanitariniai mazgai prie pastato inžinerinių sistemų prijungiami patalpų viduje neišeinant į pastato išorę, žemės judinimo darbai atliekami nebus.

#### **Paveldosauginė dalis.**

Vilniaus senamiesčio (kodas 16073) ir Vilniaus senojo miesto ir priemiesčių archeologinės vietovės (kodas 25504) teritorijas. Iki 1940 m. statytas pastatas į Kultūros vertybių registrą neįtrauktas. Pastato fasadai neremontuojami, visi remonto darbai atliekami tik dalyje rūsio ir pirmo aukšto patalpų viduje, remonto metu demontuojamos kelios patalpas dalinančios pertvaros, saugomos esamos kapitalinės sienos, durų ir langų angos, remontuojamų ir naujai įrengiamų sanitarinių mazgų prietaisai prie esamų pastato inžinerinių sistemų prijungiami patalpų viduje neišeinant š pastato išorę, žemės judinimo darbai atliekami nebus, todėl Vilniaus senamiesčio (kodas 16073) ir Vilniaus senojo miesto ir priemiesčių archeologinės vietovės (kodas 25504) vertingosios savybės pažeistos nebus.

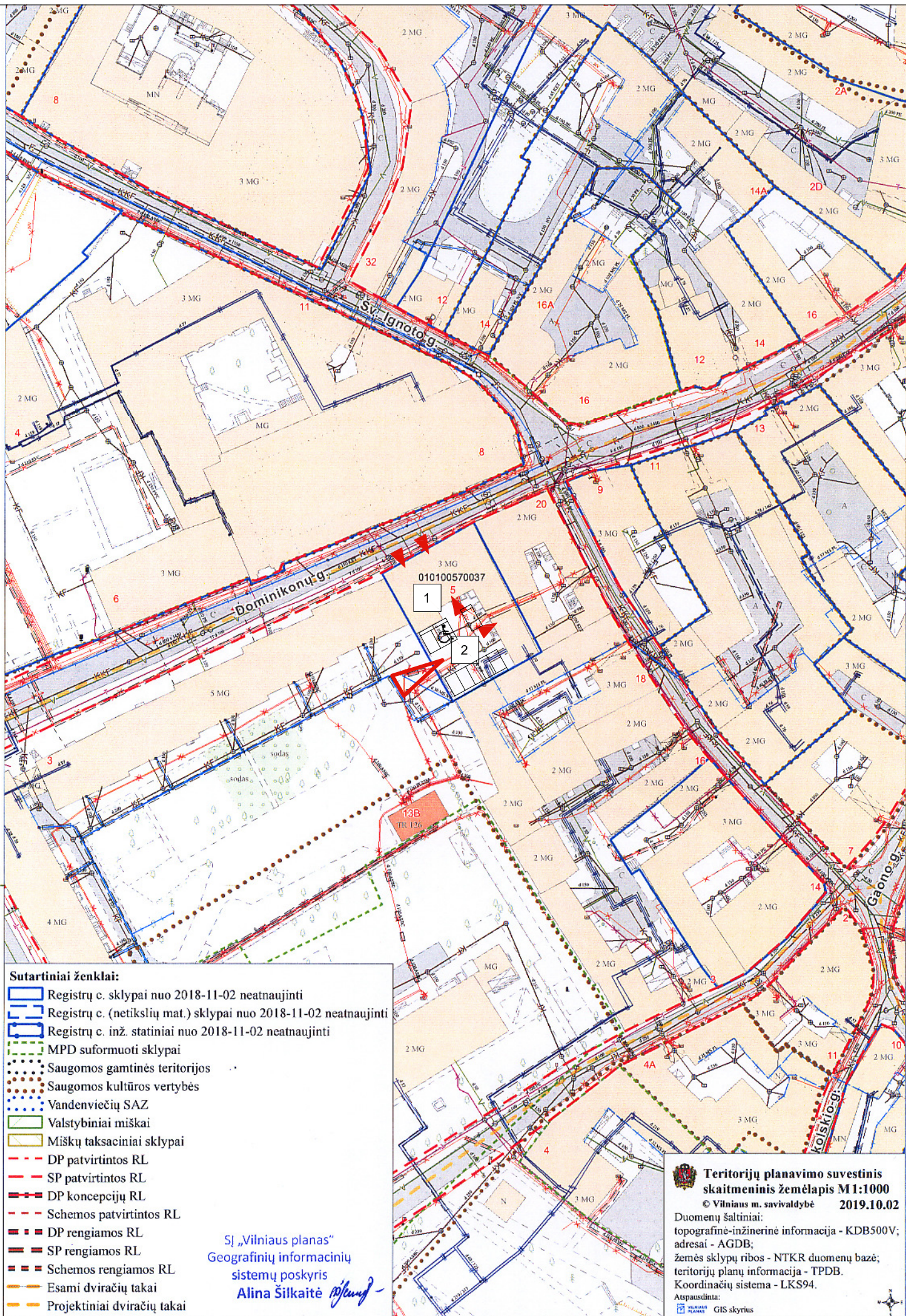
Atliekant patalpų paprastąjį remontą nebus sumažintas pastato mechaninis atsparumas, pastovumas, geba bei kiti esminiai statinių reikalavimų parametrai.

Pastatas atitinka statybos normas ir taisykles, ekologinius, higienos ir priešgaisrinius reikalavimus. Projekto sprendiniai nepažeidžia trečiųjų šalių interesų.

PV A944  
NKPA 3624



G. Pamerneckis



- Sutartiniai ženklai:**
- Registru c. sklypai nuo 2018-11-02 neatnaujinti
  - Registru c. (netikslių mat.) sklypai nuo 2018-11-02 neatnaujinti
  - Registru c. inž. statiniai nuo 2018-11-02 neatnaujinti
  - MPD suformuoti sklypai
  - Saugomos gamtinės teritorijos
  - Saugomos kultūros vertybės
  - Vandenviečių SAZ
  - Valstybiniai miškai
  - Miškų taksaciniai sklypai
  - DP patvirtintos RL
  - SP patvirtintos RL
  - DP koncepcijų RL
  - Schemos patvirtintos RL
  - DP rengiamos RL
  - SP rengiamos RL
  - Schemos rengiamos RL
  - Esami dviračių takai
  - Projektiniai dviračių takai
- SĮ „Vilniaus planas“  
Geografinių informacinių sistemų poskyris  
Alina Šilkaitė

**Teritorijų planavimo suvestinis skaitmeninis žemėlapis M1:1000**  
© Vilniaus m. savivaldybė 2019.10.02  
Duomenų šaltiniai:  
topografinė-inžinerinė informacija - KDB500V;  
adresarai - AGDB;  
žemės sklypų ribos - NTKR duomenų bazė;  
teritorijų planų informacija - TPDB.  
Koordinatų sistema - LKS94.  
Atspausdinta:  
GIS skyrius

SITUACIJOS SCHEMA

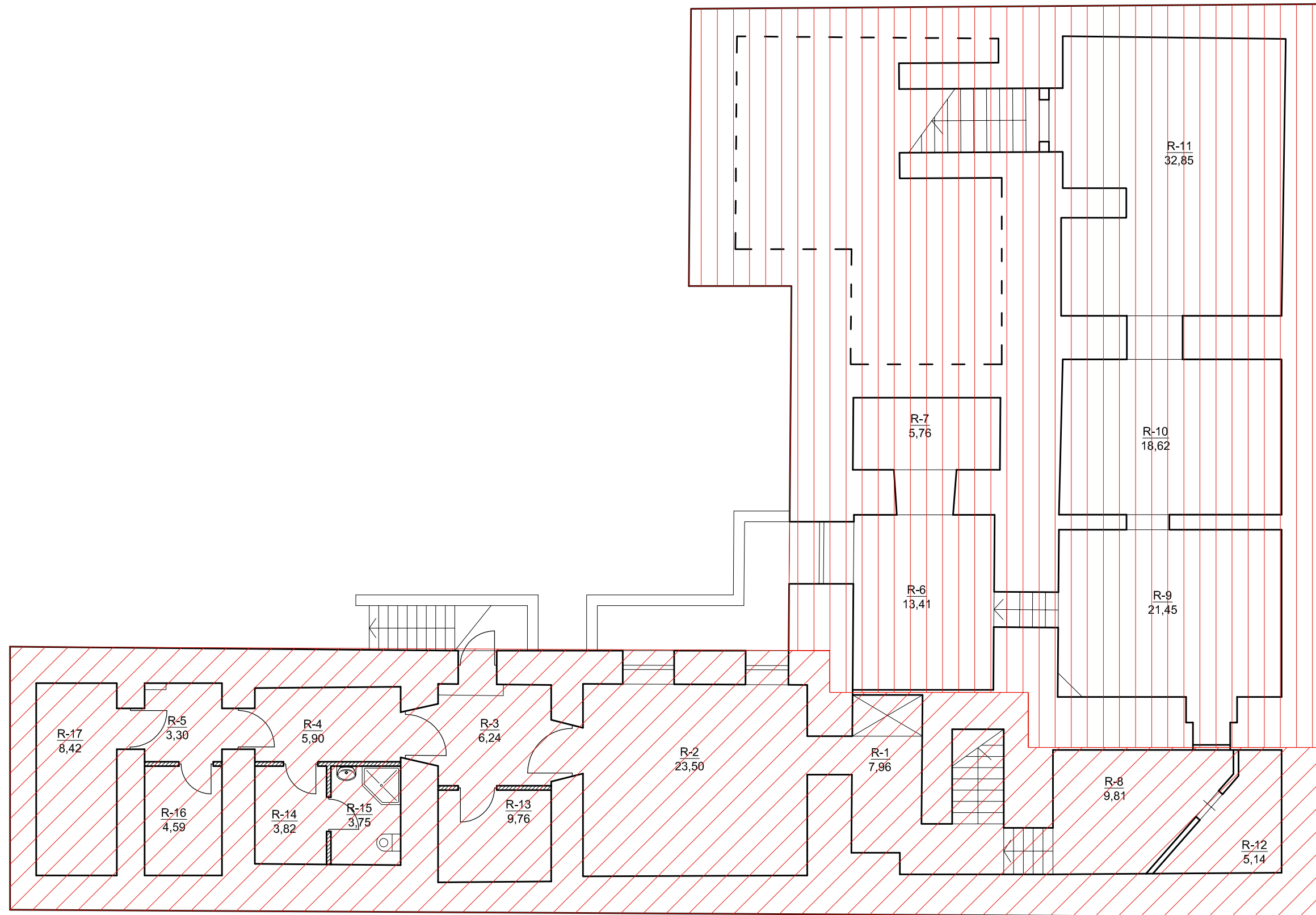


OBJEKTO VIETA

- EKSPLIKACIJA:**
- 1 - Administracinis pastatas (Dominikonų g. 5, Vilniuje)
  - 2 - Esama automobilių stovėjimo aikštelė

- SUTARTINIAI ŽYMĖJIMAI:**
- Sklypo ribos
  - Esami pastatai
  - Esamo įvažiavimo į sklypą vieta
  - Įėjimo į pastatą vieta

Atestato Nr. 2113			Vilniaus senamiestis (kodas 16073) Vilniaus senojo miesto ir priemiesčių archeologinė vietovė (kodas 25504) Administracinio pastato Dominikonų g. 5, Vilniuje, trijų naujų turtnių vienetų formavimo, dviejų iš jų paskirties keitimo į prekybos, paprastojo remonto projektas	
A944 3624	PV NKPA arch.	G. Pamerneckis M. Tyla	SKLYPO PLANO SCHEMA	
Etapas Užsakovas: UAB "Asset Management Solutions"				
Etapas PP			2019-09-30-72	Lapas 1 Lapų 1


**TURTINIO VIENETO NR. 2 - PREKYBOS PASKIRTIES PATALPŲ EKSPLIKACIJA:**

R-6. Pagalbinė patalpa	13,41 m <sup>2</sup>
R-7. Pagalbinė patalpa	5,76 m <sup>2</sup>
R-9. Pagalbinė patalpa	21,45 m <sup>2</sup>
R-10. Pagalbinė patalpa	18,62 m <sup>2</sup>
R-11. Pagalbinė patalpa	32,85 m <sup>2</sup>





**Viso:** 92,09 m<sup>2</sup>


**TURTINIO VIENETO NR. 3 - PREKYBOS PASKIRTIES PATALPŲ EKSPLIKACIJA:**

R-1. Koridorius	7,96 m <sup>2</sup>
R-2. Pagalbinė patalpa	23,50 m <sup>2</sup>
R-3. Koridorius	6,24 m <sup>2</sup>
R-4. Koridorius	5,90 m <sup>2</sup>
R-5. Koridorius	3,30 m <sup>2</sup>
R-8. Koridorius	9,81 m <sup>2</sup>
R-12. Techninė patalpa	5,14 m <sup>2</sup>
R-13. Sandėlis	9,76 m <sup>2</sup>
R-14. Pagalbinė patalpa	3,82 m <sup>2</sup>
R-15. Sanitarinis mazgas	3,75 m <sup>2</sup>
R-16. Pagalbinė patalpa	4,59 m <sup>2</sup>
R-17. Techninė patalpa	8,42 m <sup>2</sup>

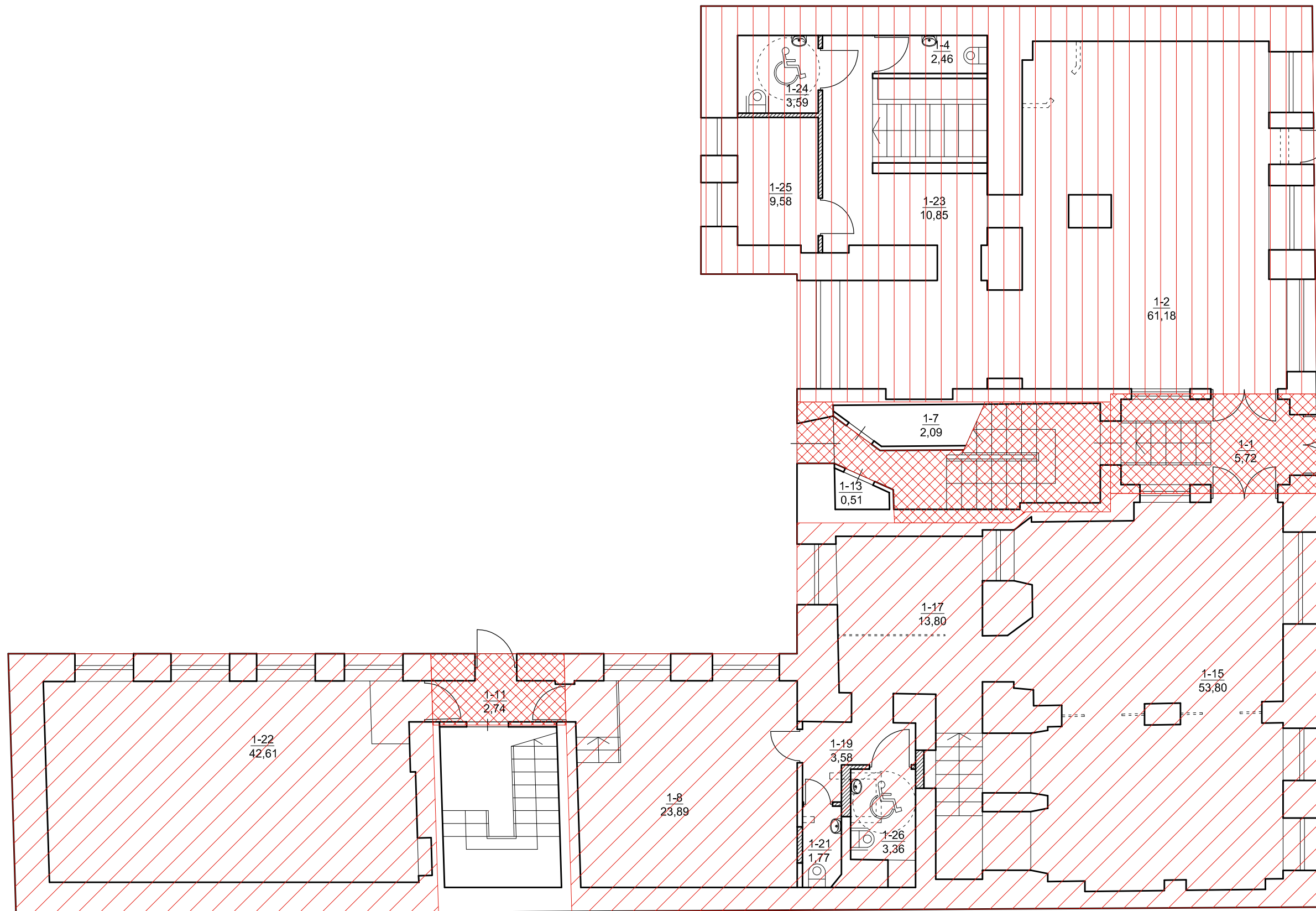
**Viso:** 92,19 m<sup>2</sup>

**SUTARTINIAI ŽYMĖJIMAI:**

-  Turtiniam vienetai Nr. 1 - Administracinės paskirties patalpoms priskiriamos patalpos
-  Turtiniam vienetai Nr. 2 - Prekybos paskirties patalpoms priskiriamos patalpos
-  Turtiniam vienetai Nr. 3 - Prekybos paskirties patalpoms priskiriamos patalpos
-  Bendro naudojimo patalpos

Atestato Nr. 2113				Vilniaus senamiestis (kodas 16073) Vilniaus senojo miesto ir priemiesčių archeologinė vietovė (kodas 25504) Administracinio pastato Dominikonų g. 5, Vilniuje, trijų naujų turtinių vienetų formavimo, dviejų iš jų paskirties keitimo į prekybos, paprastojo remonto projektas	
A944 3624	PV NKPA	G. Pamerneckis			Laida
	arch.	M. Tyla			0
Etapas	Užsakovas:				Lapas
PP	UAB "Asset Management Solutions"				Lapų
				2019-09-30-72	1 1





**TURTINIO VIENETO NR. 1 - ADMINISTRACINĖS PASKIRTIES PATALPŲ EKSPLIKACIJA:**

1-7. Budinčio patalpa	2,09 m <sup>2</sup>
1-13. Eektros skydin4	0,51 m

**Viso:** 2,60 m<sup>2</sup>  
**Bendras plotas:** 711,77 m<sup>2</sup>

**TURTINIO VIENETO NR. 2 - PREKYBOS PASKIRTIES PATALPŲ EKSPLIKACIJA:**

1-2. Prekybos salė	61,18 m <sup>2</sup>
1-4. WC	2,46 m <sup>2</sup>
1-23. Koridorius	10,85 m <sup>2</sup>
1-24. WC pritaikytas ŽN	3,59 m <sup>2</sup>
1-25. Pagalbinė patalpa	5,98 m <sup>2</sup>

**Viso:** 84,06 m<sup>2</sup>  
**Bendras plotas:** 176,15 m<sup>2</sup>

**TURTINIO VIENETO NR. 3 - PREKYBOS PASKIRTIES PATALPŲ EKSPLIKACIJA:**

1-8. Prekybos salė	23,89 m <sup>2</sup>
1-15. Prekybos salė	53,80 m <sup>2</sup>
1-17. Prekybos salė	13,80 m <sup>2</sup>
1-19. Koridorius	3,58 m <sup>2</sup>
1-21. WC	1,77 m <sup>2</sup>
1-22. Kabinetas	42,61 m <sup>2</sup>
1-26. WC pritaikytas ŽN	3,36 m <sup>2</sup>

**Viso:** 142,81 m<sup>2</sup>  
**Bendras plotas:** 235,00 m<sup>2</sup>

**BENDRO NAUDOJIMO PATALPŲ EKSPLIKACIJA:**

1-1. Koridorius	5,72 m <sup>2</sup>
1-11. Koridorius	2,74 m <sup>2</sup>

**Viso bendro naudojimo patalpų:** 8,46 m<sup>2</sup>

**SUTARTINIAI ŽYMĖJIMAI:**

- Esamos sienos
- Griaunamos pertvaros
- Projektuojamos gipso kartono pertvaros
- Projektuojamos stiklo pertvaros

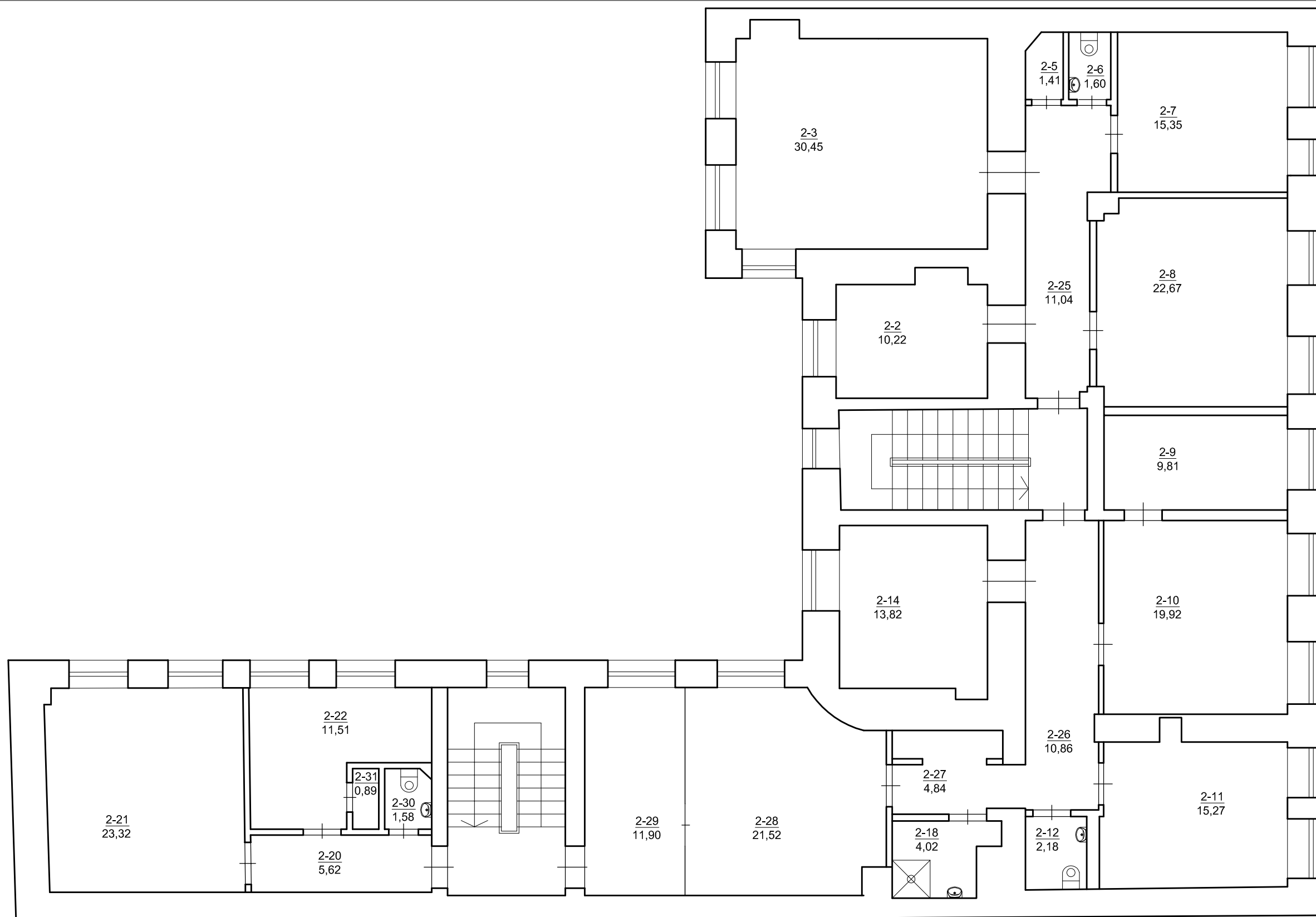
**SUTARTINIAI ŽYMĖJIMAI:**

- Turtiniam vienetai Nr. 1 - Administracinės paskirties patalpoms priskiriamos patalpos
- Turtiniam vienetai Nr. 2 - Prekybos paskirties patalpoms priskiriamos patalpos
- Turtiniam vienetai Nr. 3 - Prekybos paskirties patalpoms priskiriamos patalpos
- Bendro naudojimo patalpos

Atestato Nr. 2113				Vilniaus senamiestis (kodas 16073) Vilniaus senojo miesto ir priemiesčių archeologinė vietovė (kodas 25504) Administracinio pastato Dominikonų g. 5, Vilniuje, trijų naujų turtinių vienetų formavimo, dviejų iš jų paskirties keitimo į prekybos, paprastojo remonto projektas	
A944 3624	PV NKPA arch.	G. Pamerneckis	M. Tyla	<b>TURTINIŲ VIENETŲ FORMAVIMO SCHEMA</b> PIRMO AUKŠTO PLANAS M 1:100	
Etapas	Užsakovas:			Lapas	Lapų
PP	UAB "Asset Management Solutions"			2019-09-30-72	1 1

**TURTINIO VIENETO NR. 1 -  
ADMINISTRACINĖS PASKIRTIES  
PATALPŲ EKSPLIKACIJA:**


2-2. Kabinetas	10,22 m <sup>2</sup>
2-3. Kabinetas	30,45 m <sup>2</sup>
2-5. Pagalbinė patalpa	1,41 m <sup>2</sup>
2-6. Tualetas	1,60 m <sup>2</sup>
2-7. Kabinetas	15,35 m <sup>2</sup>
2-8. Kabinetas	22,67 m <sup>2</sup>
2-9. Kabinetas	9,81 m <sup>2</sup>
2-10. Kabinetas	19,92 m <sup>2</sup>
2-11. Kabinetas	15,27 m <sup>2</sup>
2-12. Tualetas	2,18 m <sup>2</sup>
2-14. Kabinetas	13,82 m <sup>2</sup>
2-18. San. mazgas	4,02 m <sup>2</sup>
2-20. Koridorius	5,62 m <sup>2</sup>
2-21. Kabinetas	23,32 m <sup>2</sup>
2-22. Kabinetas	11,51 m <sup>2</sup>
2-25. Koridorius	11,04 m <sup>2</sup>
2-26. Koridorius	10,86 m <sup>2</sup>
2-27. Pagalbinė patalpa	4,84 m <sup>2</sup>
2-28. Kabinetas	21,52 m <sup>2</sup>
2-29. Kabinetas	11,90 m <sup>2</sup>
2-30. Tualetas	1,58 m <sup>2</sup>
2-31. Pagalbinė patalpa	0,89 m <sup>2</sup>

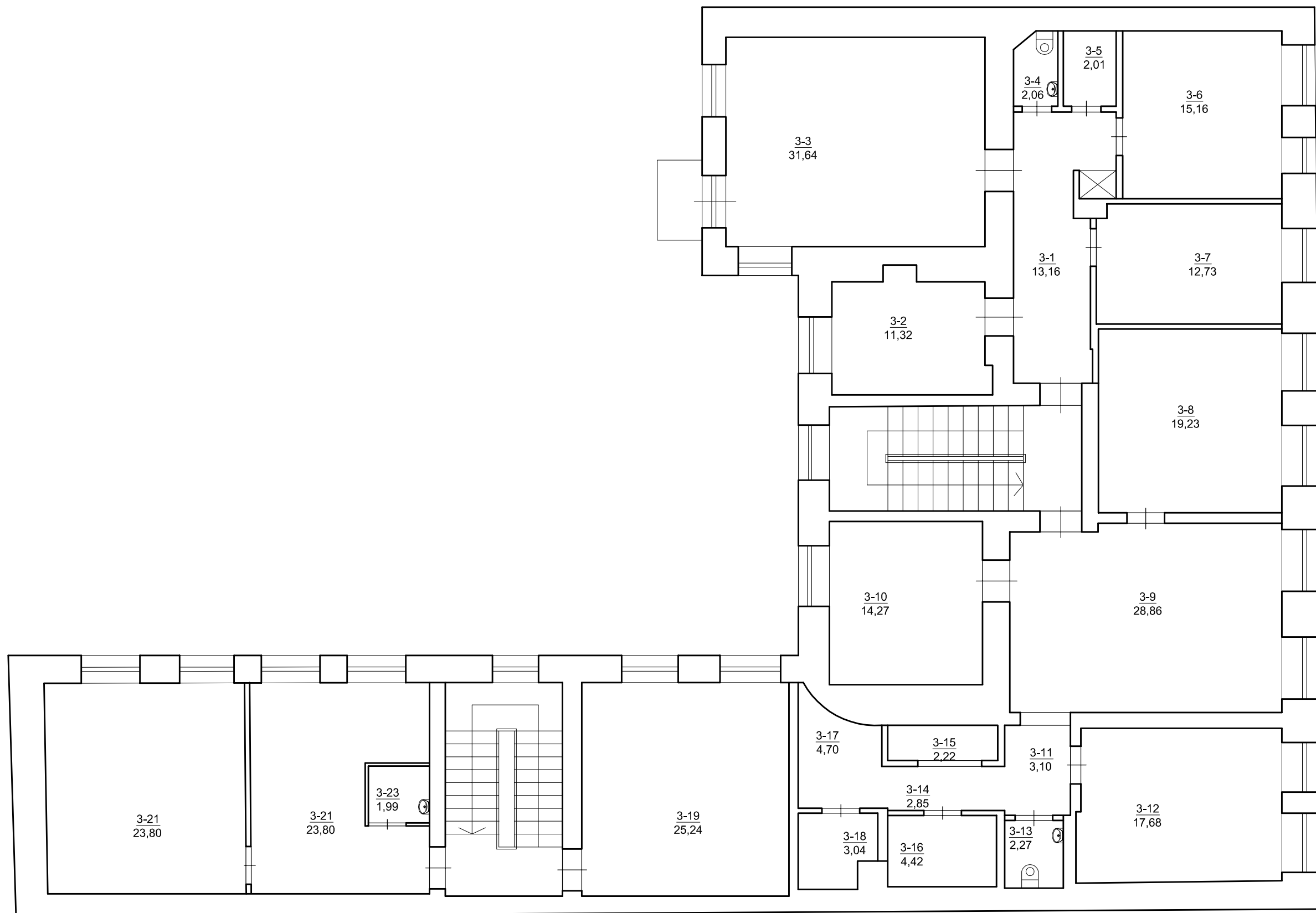
**Viso: 249,80 m<sup>2</sup>**

**SUTARTINIAI ŽYMĖJIMAI:**

Esamos sienos

**SUTARTINIAI ŽYMĖJIMAI:**





- Turtiniam vienetai Nr. 1 - Administracinės paskirties patalpoms priskiriamos patalpos
- Turtiniam vienetai Nr. 2 - Prekybos paskirties patalpoms priskiriamos patalpos
- Turtiniam vienetai Nr. 3 - Prekybos paskirties patalpoms priskiriamos patalpos
- Bendro naudojimo patalpos


Atestato Nr. 2113	 UAB PAŽANGIOS ARCHITEKTŪRINĖS MINTYS			Vilniaus senamiestis (kodas 16073) Vilniaus senojo miesto ir priemiesčių archeologinė vietovė (kodas 25504) Administracinio pastato Dominikonų g. 5, Vilniuje, trijų naujų turtinių vienetų formavimo, dviejų iš jų paskirties keitimo į prekybos, paprastojo remonto projektas	
A944 3624	PV NKPA	G. Pamerneckis		<b>TURTINIŲ VIENETŲ FORMAVIMO SCHEMA</b> <b>ANTRO AUKŠTO PLANAS M 1:100</b>	
	arch.	M. Tyla		Laida 0	
Etapas	Užsakovas:			Lapas Lapų	
PP	UAB "Asset Management Solutions"			2019-09-30-72 1 1	


**TURTINIO VIENETO NR. 1 -  
ADMINISTRACINĖS PASKIRTIES  
PATALPŲ EKSPLIKACIJA:**

3-1. Koridorius	13,16 m <sup>2</sup>
3-2. Kabinetas	11,32 m <sup>2</sup>
3-3. Kabinetas	31,64 m <sup>2</sup>
3-4. Tualetas	2,06 m <sup>2</sup>
3-5. Pagalbinė patalpa	2,01 m <sup>2</sup>
3-6. Kabinetas	15,16 m <sup>2</sup>
3-7. Kabinetas	12,73 m <sup>2</sup>
3-8. Kabinetas	19,23 m <sup>2</sup>
3-9. Kabinetas	28,86 m <sup>2</sup>
3-10. Kabinetas	14,27 m <sup>2</sup>
3-11. Koridorius	3,10 m <sup>2</sup>
3-12. Kabinetas	17,68 m <sup>2</sup>
3-13. Tualetas	2,27 m <sup>2</sup>
3-14. Koridorius	2,85 m <sup>2</sup>
3-15. Pagalbinė patalpa	2,22 m <sup>2</sup>
3-16. Pagalbinė patalpa	4,42 m <sup>2</sup>
3-17. Pagalbinė patalpa	4,70 m <sup>2</sup>
3-18. Pagalbinė patalpa	3,04 m <sup>2</sup>
3-19. Kabinetas	25,24 m <sup>2</sup>
3-21. Kabinetas	23,80 m <sup>2</sup>
3-22. Kabinetas	19,34 m <sup>2</sup>
3-23. Tualetas	1,99 m <sup>2</sup>

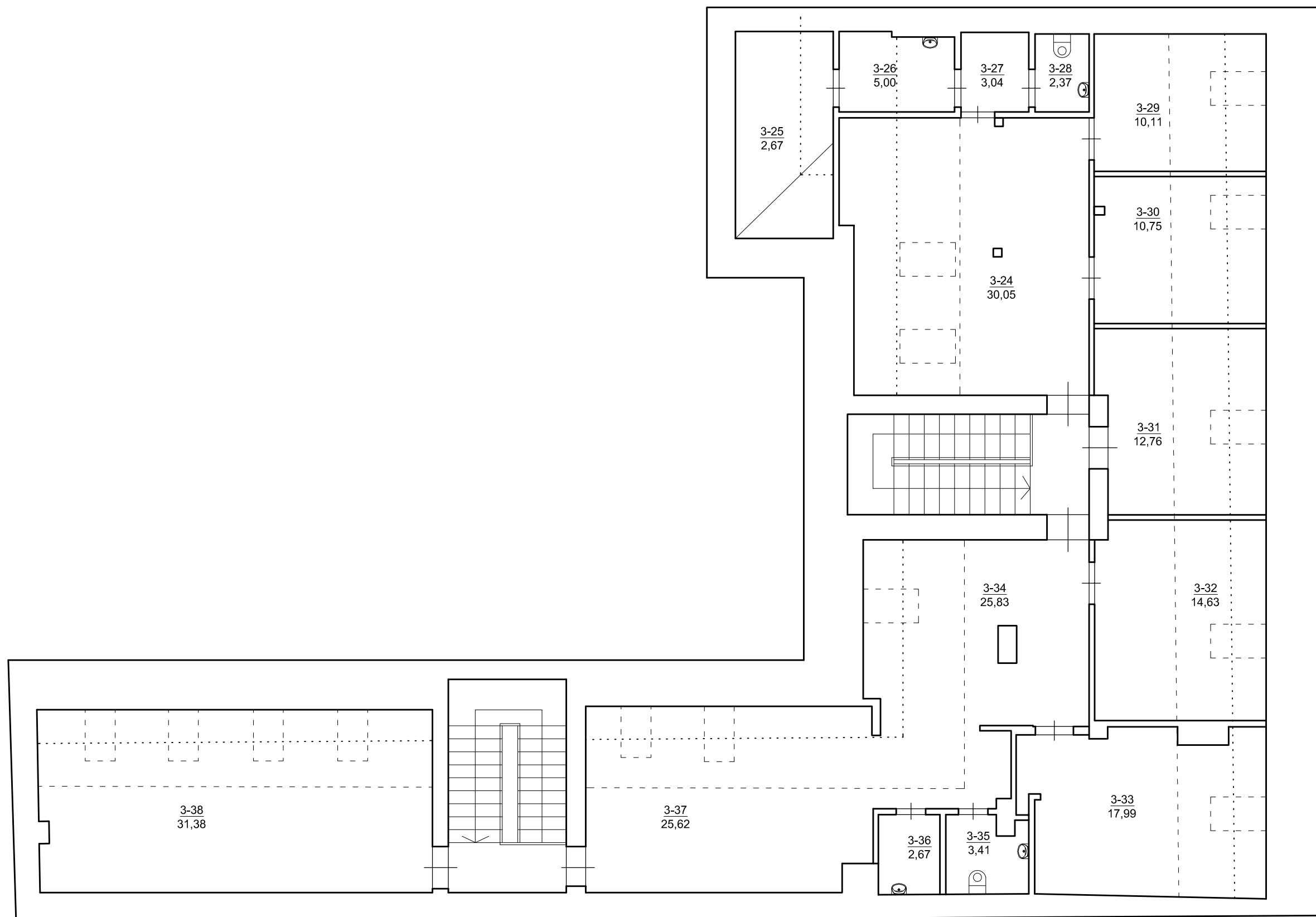
**Viso: 261,09 m<sup>2</sup>**
**SUTARTINIAI ŽYMĖJIMAI:**





-  Turtiniam vienetai Nr. 1 - Administracinės paskirties patalpoms priskiriamos patalpos
-  Turtiniam vienetai Nr. 2 - Prekybos paskirties patalpoms priskiriamos patalpos
-  Turtiniam vienetai Nr. 3 - Prekybos paskirties patalpoms priskiriamos patalpos
-  Bendro naudojimo patalpos


Atestato Nr. 2113	 UAB PAŽANGIOS ARCHITEKTŪRINĖS MINTYS			Vilniaus senamiestis (kodas 16073) Vilniaus senojo miesto ir priemiesčių archeologinė vietovė (kodas 25504) Administracinio pastato Dominikonų g. 5, Vilniuje, trijų naujų turtinių vienetų formavimo, dviejų iš jų paskirties keitimo į prekybos, paprastojo remonto projektas	
A944 3624	PV NKPA	G. Pamerneckis			Laida
	arch.	M. Tyla			0
Etapas	Užsakovas:				Lapas
PP	UAB "Asset Management Solutions"			2019-09-30-72	Lapų 1 1
<b>TURTINIŲ VIENETŲ FORMAVIMO SCHEMA</b> <b>TREČIO AUKŠTO PLANAS M 1:100</b>					

**TURTINIO VIENETO NR. 1 -  
ADMINISTRACINĖS PASKIRTIES  
PATALPŲ EKSPLIKACIJA:**

3-24. Kabinetas	30,05 m <sup>2</sup>
3-25. Pagalbinė patalpa	2,67 m <sup>2</sup>
3-26. Pagalbinė patalpa	5,00 m <sup>2</sup>
3-27. Pagalbinė patalpa	3,04 m <sup>2</sup>
3-28. Tualetas	2,37 m <sup>2</sup>
3-29. Kabinetas	10,11 m <sup>2</sup>
3-30. Kabinetas	10,75 m <sup>2</sup>
3-31. Kabinetas	12,76 m <sup>2</sup>
3-32. Kabinetas	14,63 m <sup>2</sup>
3-33. Kabinetas	17,99 m <sup>2</sup>
3-34. Kabinetas	25,83 m <sup>2</sup>
3-35. San. mazgas	3,41 m <sup>2</sup>
3-36. Pagalbinė patalpa	2,67 m <sup>2</sup>
3-37. Kabinetas	25,62 m <sup>2</sup>
3-38. Kabinetas	31,38 m <sup>2</sup>

**Viso: 198,28 m<sup>2</sup>**

**SUTARTINIAI ŽYMĖJIMAI:**

-  Turtiniam vienetai Nr. 1 - Administracinės paskirties patalpoms priskiriamos patalpos
-  Turtiniam vienetai Nr. 2 - Prekybos paskirties patalpoms priskiriamos patalpos
-  Turtiniam vienetai Nr. 3 - Prekybos paskirties patalpoms priskiriamos patalpos
-  Bendro naudojimo patalpos

Atestato Nr. 2113				Vilniaus senamiestis (kodas 16073) Vilniaus senojo miesto ir priemiesčių archeologinė vietovė (kodas 25504) Administracinio pastato Dominikonų g. 5, Vilniuje, trijų naujų turtinių vienetų formavimo, dviejų iš jų paskirties keitimo į prekybos, paprastojo remonto projektas	
A944 3624	PV NKPA	G. Pamerneckis			Laida
	arch.	M. Tyla			0
Etapas	Užsakovas:				Lapas
PP	UAB "Asset Management Solutions"				Lapų
				2019-09-30-72	1 1

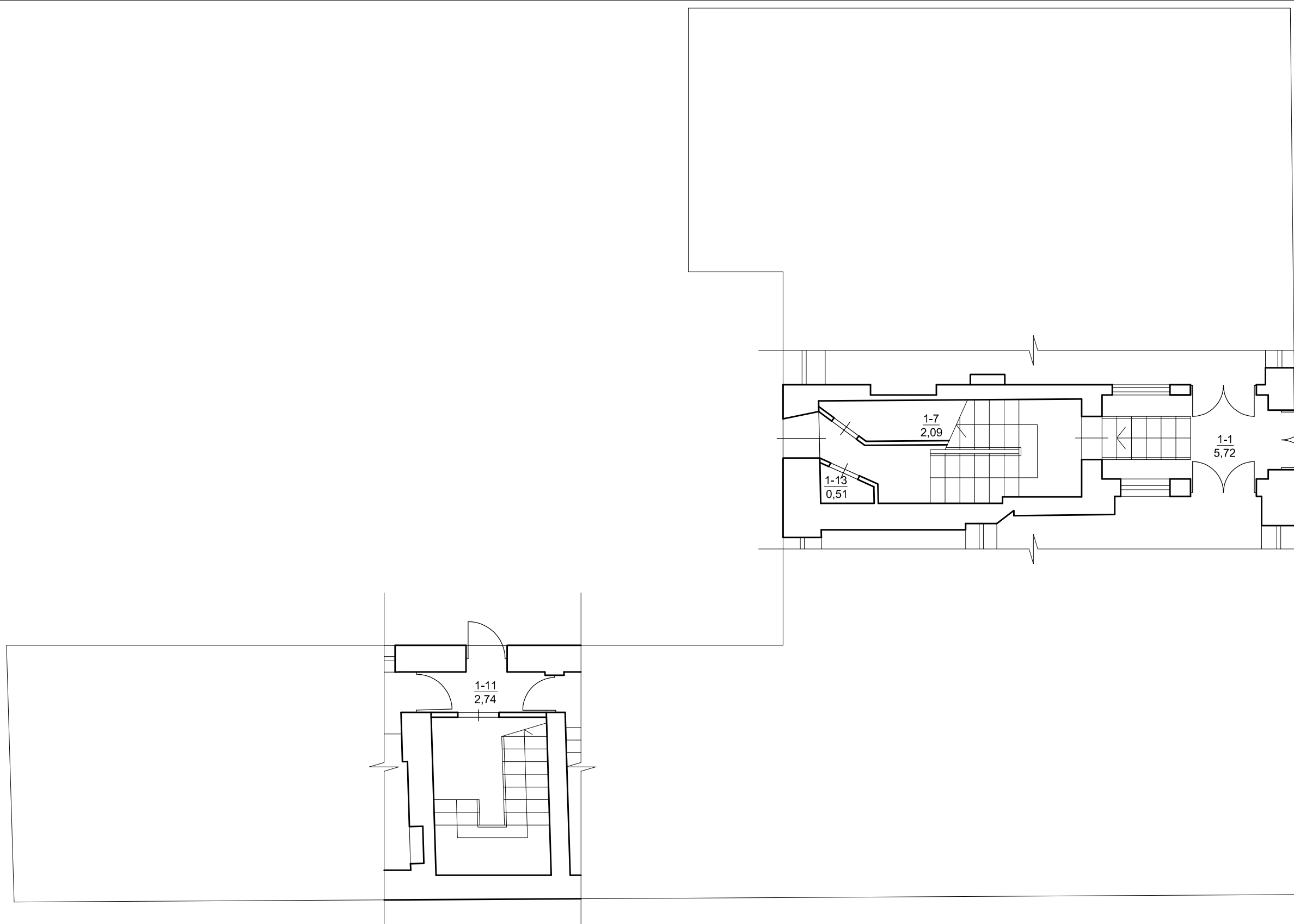
**TURTINIO VIENETO NR. 1 -  
ADMINISTRACINĖS PASKIRTIES  
PATALPŲ EKSPLIKACIJA:**

1-7. Budinčio patalpa 2,09 m<sup>2</sup>  
1-13. Eektros skydin4 0,51 m

**Viso: 2,60 m<sup>2</sup>**  
**Bendras plotas: 711,77 m<sup>2</sup>**


**BENDRO NAUDOJIMO  
PATALPŲ EKSPLIKACIJA:**

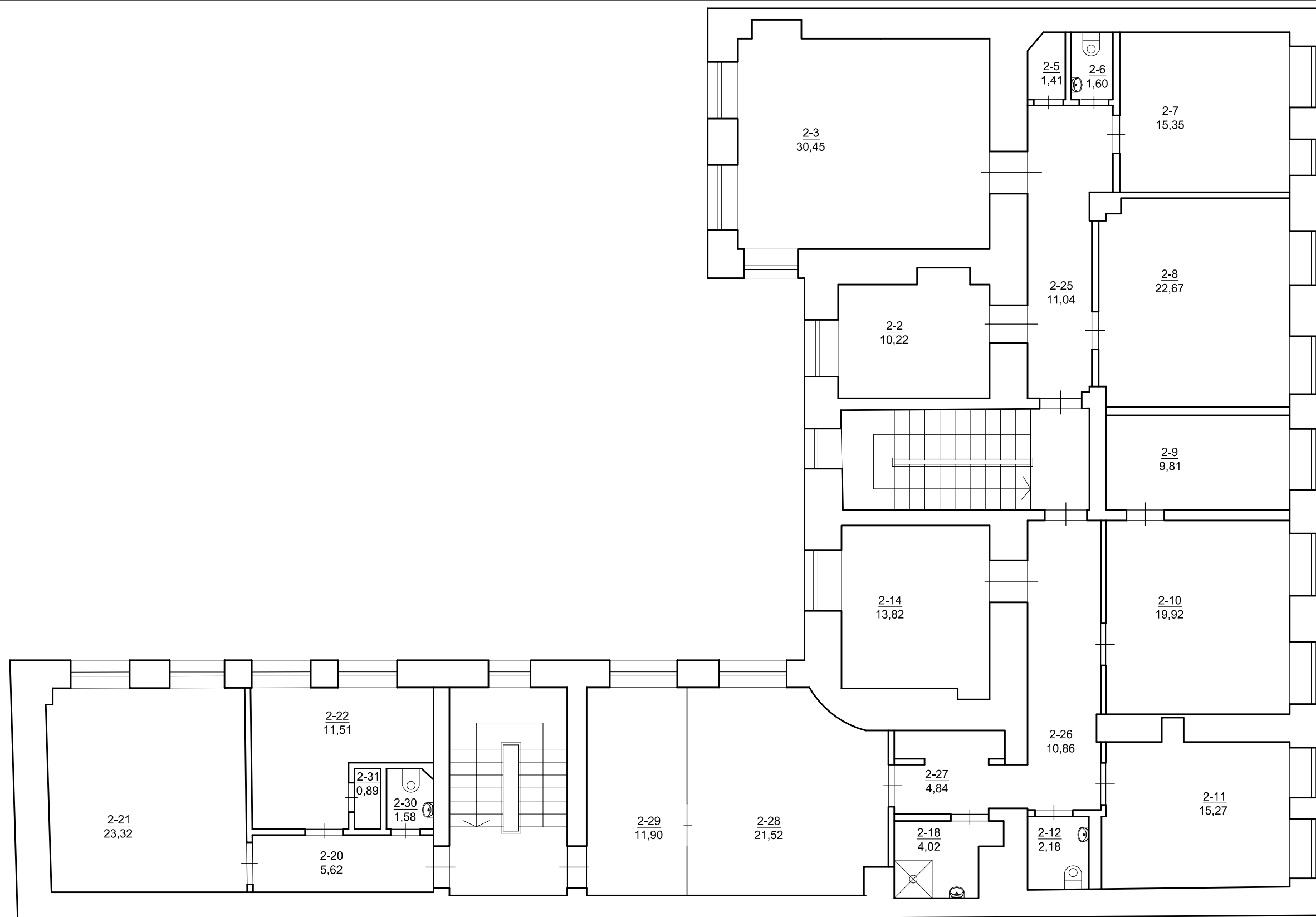
1-1. Koridorius 5,72 m<sup>2</sup>  
1-11. Koridorius 2,74 m<sup>2</sup>



**SUTARTINIAI ŽYMĖJIMAI:**

==== Esamos sienos

Atestato Nr. 2113	 UAB PAŽANGIOS ARCHITEKTŪRINĖS MINTYS			Vilniaus senamiestis (kodas 16073) Vilniaus senojo miesto ir priemiesčių archeologinė vietovė (kodas 25504) Administracinio pastato Dominikonų g. 5, Vilniuje, trijų naujų turtinių vienetų formavimo, dviejų iš jų paskirties keitimo į prekybos, paprastojo remonto projektas		
A944 3624	PV NKPA	G. Pamerneckis				Laida
	arch.	M. Tyla				0
Etapas	Užsakovas:				Lapas	Lapų
PP	UAB "Asset Management Solutions"				2019-09-30-72	1 1




**TURTINIO VIENETO NR. 1 -  
ADMINISTRACINĖS PASKIRTIES  
PATALPŲ EKSPLIKACIJA:**

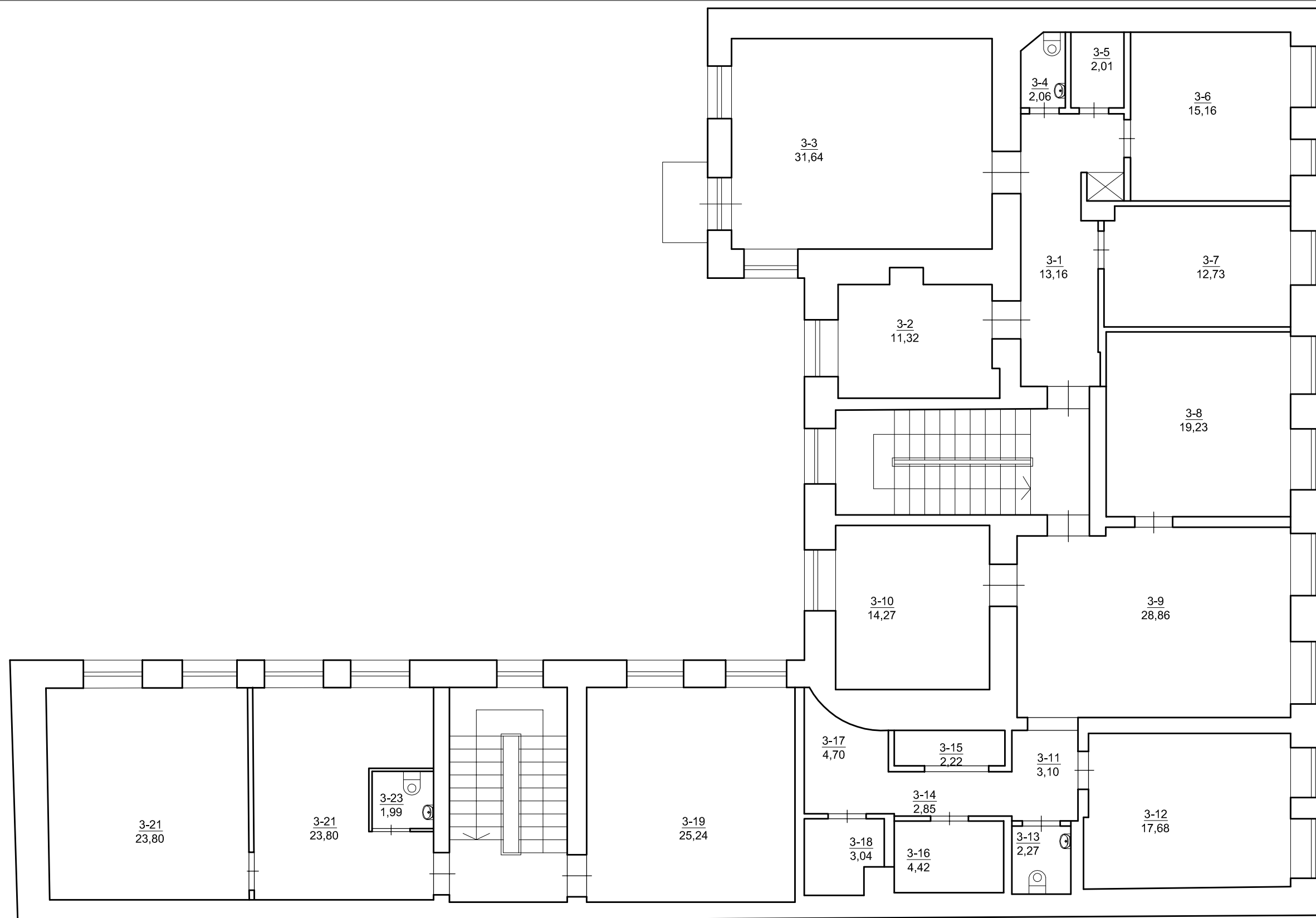
2-2. Kabinetas	10,22 m <sup>2</sup>
2-3. Kabinetas	30,45 m <sup>2</sup>
2-5. Pagalbinė patalpa	1,41 m <sup>2</sup>
2-6. Tualetas	1,60 m <sup>2</sup>
2-7. Kabinetas	15,35 m <sup>2</sup>
2-8. Kabinetas	22,67 m <sup>2</sup>
2-9. Kabinetas	9,81 m <sup>2</sup>
2-10. Kabinetas	19,92 m <sup>2</sup>
2-11. Kabinetas	15,27 m <sup>2</sup>
2-12. Tualetas	2,18 m <sup>2</sup>
2-14. Kabinetas	13,82 m <sup>2</sup>
2-18. San. mazgas	4,02 m <sup>2</sup>
2-20. Koridorius	5,62 m <sup>2</sup>
2-21. Kabinetas	23,32 m <sup>2</sup>
2-22. Kabinetas	11,51 m <sup>2</sup>
2-25. Koridorius	11,04 m <sup>2</sup>
2-26. Koridorius	10,86 m <sup>2</sup>
2-27. Pagalbinė patalpa	4,84 m <sup>2</sup>
2-28. Kabinetas	21,52 m <sup>2</sup>
2-29. Kabinetas	11,90 m <sup>2</sup>
2-30. Tualetas	1,58 m <sup>2</sup>
2-31. Pagalbinė patalpa	0,89 m <sup>2</sup>

**Viso: 249,80 m<sup>2</sup>**

**SUTARTINIAI ŽYMĖJIMAI:**

Esamos sienos


Atestato Nr. 2113	 UAB PAŽANGIOS ARCHITEKTŪRINĖS MINTYS			Vilniaus senamiestis (kodas 16073) Vilniaus senjo miesto ir priemiesčių archeologinė vietovė (kodas 25504) Administracinio pastato Dominikonų g. 5, Vilniuje, trijų naujų turtinių vienetų formavimo, dviejų iš jų paskirties keitimo į prekybos, paprastojo remonto projektas		
A944 3624	PV NKPA	G. Pamerneckis				Laida
	arch.	M. Tyla				0
Etapas	Užsakovas:				Lapas	Lapų
PP	UAB "Asset Management Solutions"				2019-09-30-72	1 1

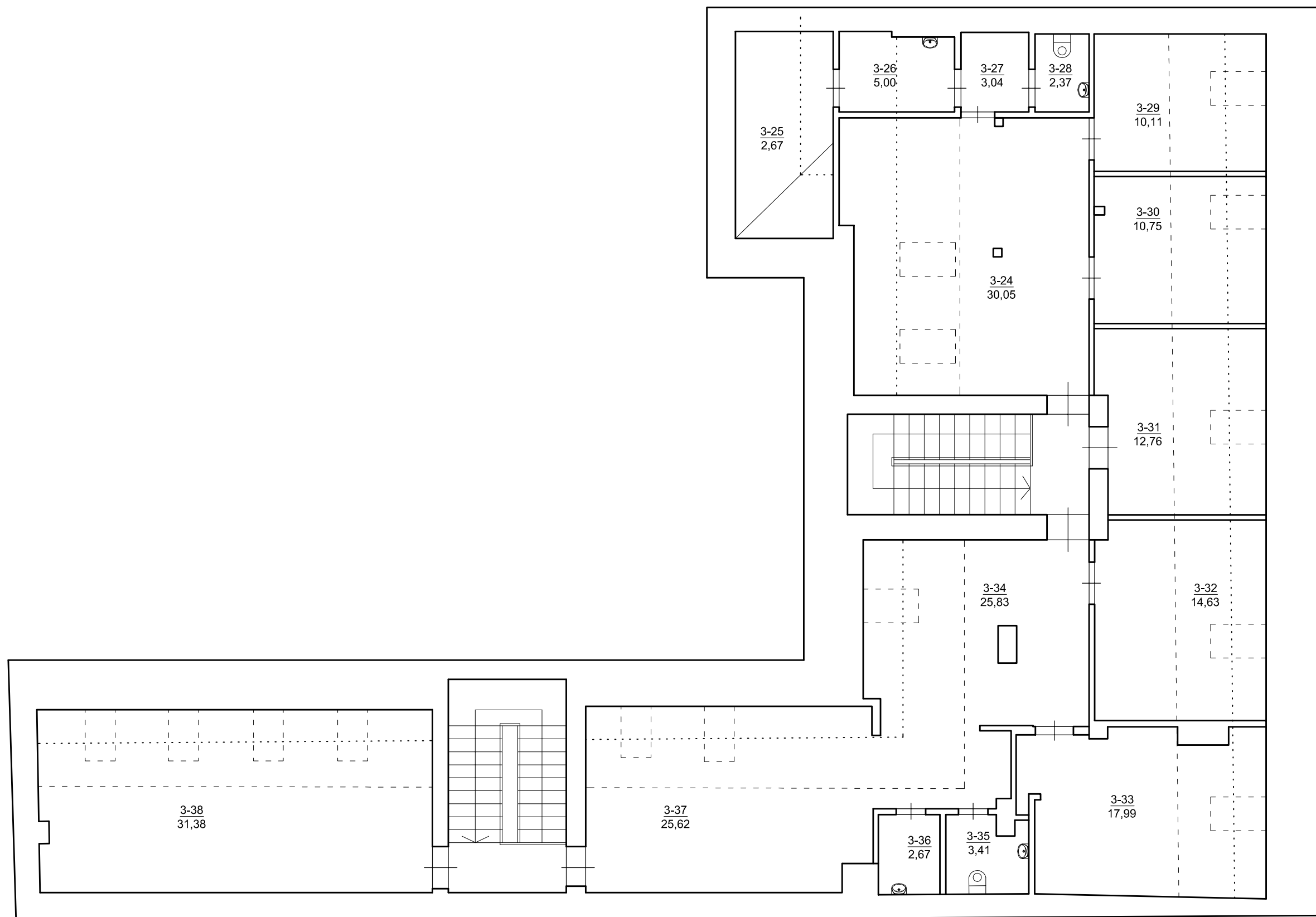


**TURTINIO VIENETO NR. 1 -  
ADMINISTRACINĖS PASKIRTIES  
PATALPŲ EKSPLIKACIJA:**

3-1. Koridorius	13,16 m <sup>2</sup>
3-2. Kabinetas	11,32 m <sup>2</sup>
3-3. Kabinetas	31,64 m <sup>2</sup>
3-4. Tualetas	2,06 m <sup>2</sup>
3-5. Pagalbinė patalpa	2,01 m <sup>2</sup>
3-6. Kabinetas	15,16 m <sup>2</sup>
3-7. Kabinetas	12,73 m <sup>2</sup>
3-8. Kabinetas	19,23 m <sup>2</sup>
3-9. Kabinetas	28,86 m <sup>2</sup>
3-10. Kabinetas	14,27 m <sup>2</sup>
3-11. Koridorius	3,10 m <sup>2</sup>
3-12. Kabinetas	17,68 m <sup>2</sup>
3-13. Tualetas	2,27 m <sup>2</sup>
3-14. Koridorius	2,85 m <sup>2</sup>
3-15. Pagalbinė patalpa	2,22 m <sup>2</sup>
3-16. Pagalbinė patalpa	4,42 m <sup>2</sup>
3-17. Pagalbinė patalpa	4,70 m <sup>2</sup>
3-18. Pagalbinė patalpa	3,04 m <sup>2</sup>
3-19. Kabinetas	25,24 m <sup>2</sup>
3-21. Kabinetas	23,80 m <sup>2</sup>
3-22. Kabinetas	19,34 m <sup>2</sup>
3-23. Tualetas	1,99 m <sup>2</sup>

**Viso: 261,09 m<sup>2</sup>**


Atestato Nr. 2113	 UAB PAŽANGIOS ARCHITEKTŪRINĖS MINTYS			Vilniaus senamiestis (kodas 16073) Vilniaus senojo miesto ir priemiesčių archeologinė vietovė (kodas 25504) Administracinio pastato Dominikonų g. 5, Vilniuje, trijų naujų turtinių vienetų formavimo, dviejų iš jų paskirties keitimo į prekybos, paprastojo remonto projektas	
A944 3624	PV NKPA	G. Pamerneckis			Laida
	arch.	M. Tyla			0
Etapas	Užsakovas:				Lapas
PP	UAB "Asset Management Solutions"			2019-09-30-72	Lapų 1 1



**TURTINIO VIENETO NR. 1 -  
ADMINISTRACINĖS PASKIRTIES  
PATALPŲ EKSPLIKACIJA:**

3-24. Kabinetas	30,05 m <sup>2</sup>
3-25. Pagalbinė patalpa	2,67 m <sup>2</sup>
3-26. Pagalbinė patalpa	5,00 m <sup>2</sup>
3-27. Pagalbinė patalpa	3,04 m <sup>2</sup>
3-28. Tualetas	2,37 m <sup>2</sup>
3-29. Kabinetas	10,11 m <sup>2</sup>
3-30. Kabinetas	10,75 m <sup>2</sup>
3-31. Kabinetas	12,76 m <sup>2</sup>
3-32. Kabinetas	14,63 m <sup>2</sup>
3-33. Kabinetas	17,99 m <sup>2</sup>
3-34. Kabinetas	25,83 m <sup>2</sup>
3-35. San. mazgas	3,41 m <sup>2</sup>
3-36. Pagalbinė patalpa	2,67 m <sup>2</sup>
3-37. Kabinetas	25,62 m <sup>2</sup>
3-38. Kabinetas	31,38 m <sup>2</sup>

**Viso: 198,28 m<sup>2</sup>**

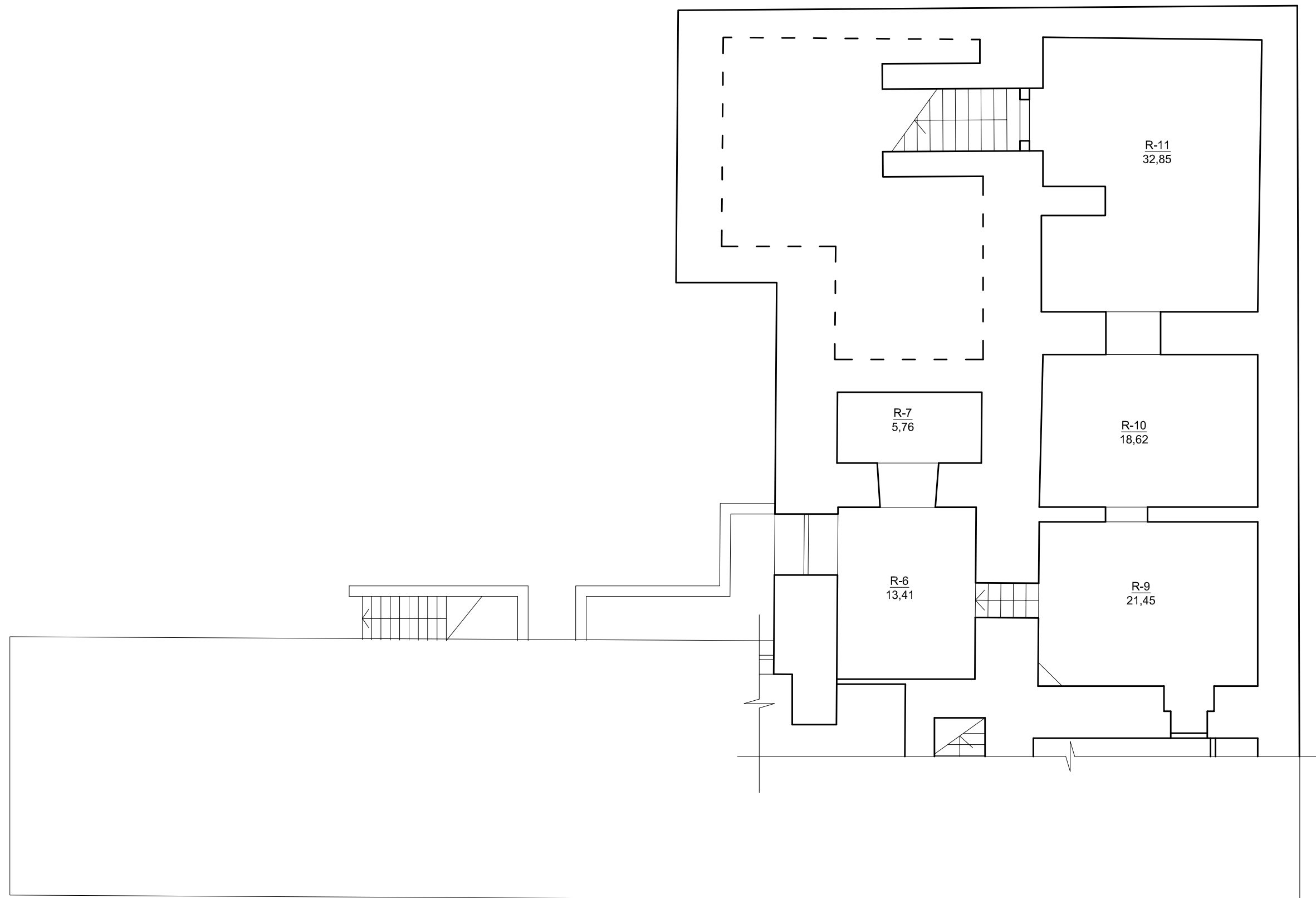
Atestato Nr. 2113	 UAB PAŽANGIOS ARCHITEKTŪRINĖS MINTYS			Vilniaus senamiestis (kodas 16073) Vilniaus senojo miesto ir priemiesčių archeologinė vietovė (kodas 25504) Administracinio pastato Dominikonų g. 5, Vilniuje, trijų naujų turtinių vienetų formavimo, dviejų iš jų paskirties keitimo į prekybos, paprastojo remonto projektas	
A944 3624				PV NKPA	G. Pamerneckis
	arch.	M. Tyla			Laida 0
Etapas	Užsakovas:				Lapas
PP	UAB "Asset Management Solutions"			2019-09-30-72	Lapų 1 1




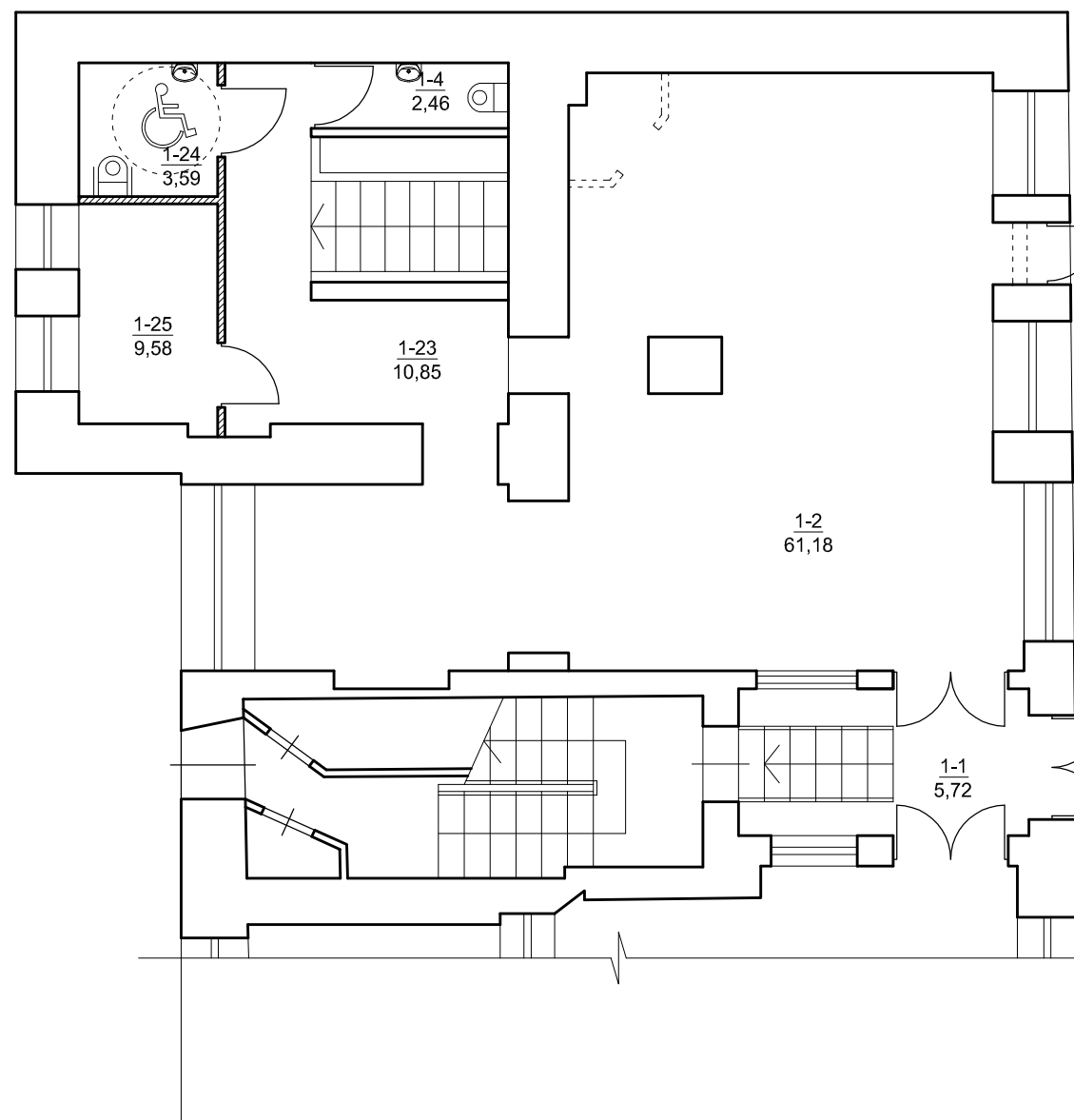
**TURTINIO VIENETO NR. 2 - PREKYBOS  
PASKIRTIES PATALPŲ EKSPLIKACIJA:**

R-6. Pagalbinė patalpa	13,41 m <sup>2</sup>
R-7. Pagalbinė patalpa	5,76 m <sup>2</sup>
R-9. Pagalbinė patalpa	21,45 m <sup>2</sup>
R-10. Pagalbinė patalpa	18,62 m <sup>2</sup>
R-11. Pagalbinė patalpa	32,85 m <sup>2</sup>

**Viso:** **92,09 m<sup>2</sup>**



Atestato Nr. 2113	 UAB PAŽANGIOS ARCHITEKTŪRINĖS MINTYS			Vilniaus senamiestis (kodas 16073) Vilniaus senojo miesto ir priemiesčių archeologinė vietovė (kodas 25504) Administracinio pastato Dominikonų g. 5, Vilniuje, trijų naujų turtinių vienetų formavimo, dviejų iš jų paskirties keitimo į prekybos, paprastojo remonto projektas		
A944 3624				PV NKPA	G. Pamerneckis	
	arch.	M. Tyla			0	
Etapas	Užsakovas:				Lapas	Lapų
PP	UAB "Asset Management Solutions"				2019-09-30-72	1 1
TURTINIS VIENETAS NR. 2 RŪSIO PLANAS M1:100						


**TURTINIO VIENETO NR. 2 - PREKYBOS PASKIRTIES PATALPŲ EKSPLIKACIJA:**

1-2. Prekybos salė	61,18 m <sup>2</sup>
1-4. WC	2,46 m <sup>2</sup>
1-23. Koridorius	10,85 m <sup>2</sup>
1-24. WC pritaikytas ŽN	3,59 m <sup>2</sup>
1-25. Pagalbinė patalpa	5,98 m <sup>2</sup>


**Viso:** 84,06 m<sup>2</sup>  
**Bendras plotas:** 176,15 m<sup>2</sup>

**BENDRO NAUDOJIMO PATALPŲ EKSPLIKACIJA:**

1-1. Koridorius	5,72 m <sup>2</sup>
-----------------	---------------------

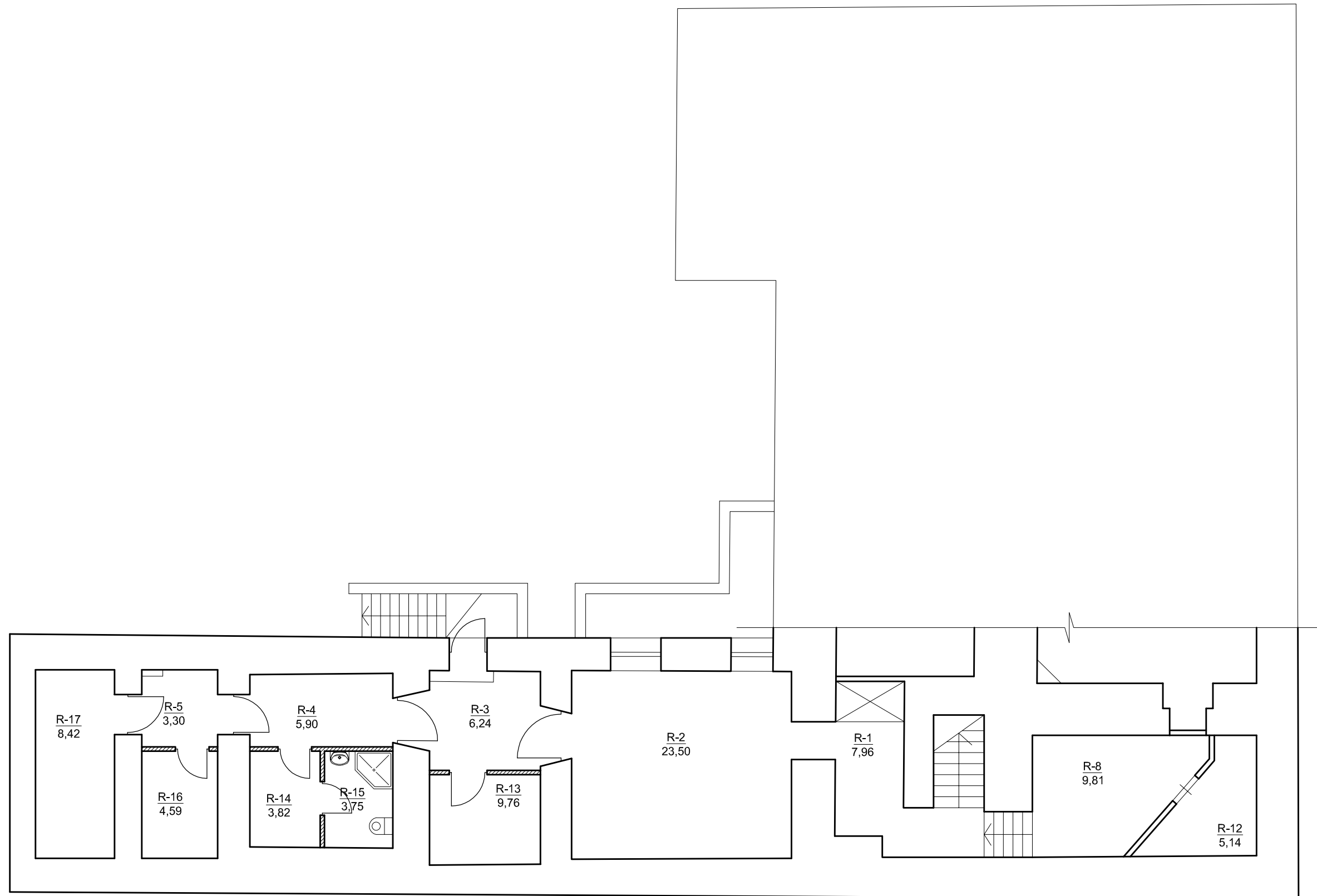
**SUTARTINIAI ŽYMĖJIMAI:**


	Esamos sienos
	Griaunamos pertvaros
	Projektuojamos gipso kartono pertvaros
	Projektuojamos stiklo pertvaros

Atestato Nr. 2113	 <b>UAB PAŽANGIOS ARCHITEKTŪRINĖS MINTYS</b>			Vilniaus senamiestis (kodas 16073) Vilniaus senojo miesto ir priemiesčių archeologinė vietovė (kodas 25504) Administracinio pastato Dominikonų g. 5, Vilniuje, trijų naujų turtinių vienetų formavimo, dviejų iš jų paskirties keitimo į prekybos, paprastojo remonto projektas		
A944 3624	PV NKPA	G. Pamerneckis		<b>TURTINIS VIENETAS NR. 2</b> <b>PIRMO AUKŠTO PLANAS M 1:100</b>		Laida
	arch.	M. Tyla				0
Etapas	Užsakovas:				Lapas	Lapų
PP	UAB "Asset Management Solutions"			2019-09-30-72	1	1

**TURTINIO VIENETO NR. 3 - PREKYBOS  
PASKIRTIES PATALPŲ EKSPLIKACIJA:**

R-1. Koridorius	7,96 m <sup>2</sup>
R-2. Pagalbinė patalpa	23,50 m <sup>2</sup>
R-3. Koridorius	6,24 m <sup>2</sup>
R-4. Koridorius	5,90 m <sup>2</sup>
R-5. Koridorius	3,30 m <sup>2</sup>
R-8. Koridorius	9,81 m <sup>2</sup>
R-12. Techninė patalpa	5,14 m <sup>2</sup>
R-13. Sandėlis	9,76 m <sup>2</sup>
R-14. Pagalbinė patalpa	3,82 m <sup>2</sup>
R-15. Sanitarinis mazgas	3,75 m <sup>2</sup>
R-16. Pagalbinė patalpa	4,59 m <sup>2</sup>
R-17. Techninė patalpa	8,42 m <sup>2</sup>

**Viso: 92,19 m<sup>2</sup>**


Atestato Nr. 2113	 <b>UAB PAŽANGIOS ARCHITEKTŪRINĖS MINTYS</b>			Vilniaus senamiestis (kodas 16073) Vilniaus senojo miesto ir priemiesčių archeologinė vietovė (kodas 25504) Administracinio pastato Dominikonų g. 5, Vilniuje, trijų naujų turtinių vienetų formavimo, dviejų iš jų paskirties keitimo į prekybos, paprastojo remonto projektas		
A944 3624	PV NKPA	G. Pamerneckis			<b>TURTINIS VIENETAS NR. 3</b> <b>RŪSIO PLANAS M1:100</b>	Laida
	arch.	M. Tyla				0
Etapas	Užsakovas:					Lapas
PP	UAB "Asset Management Solutions"			2019-09-30-72		Lapų
						1
						1

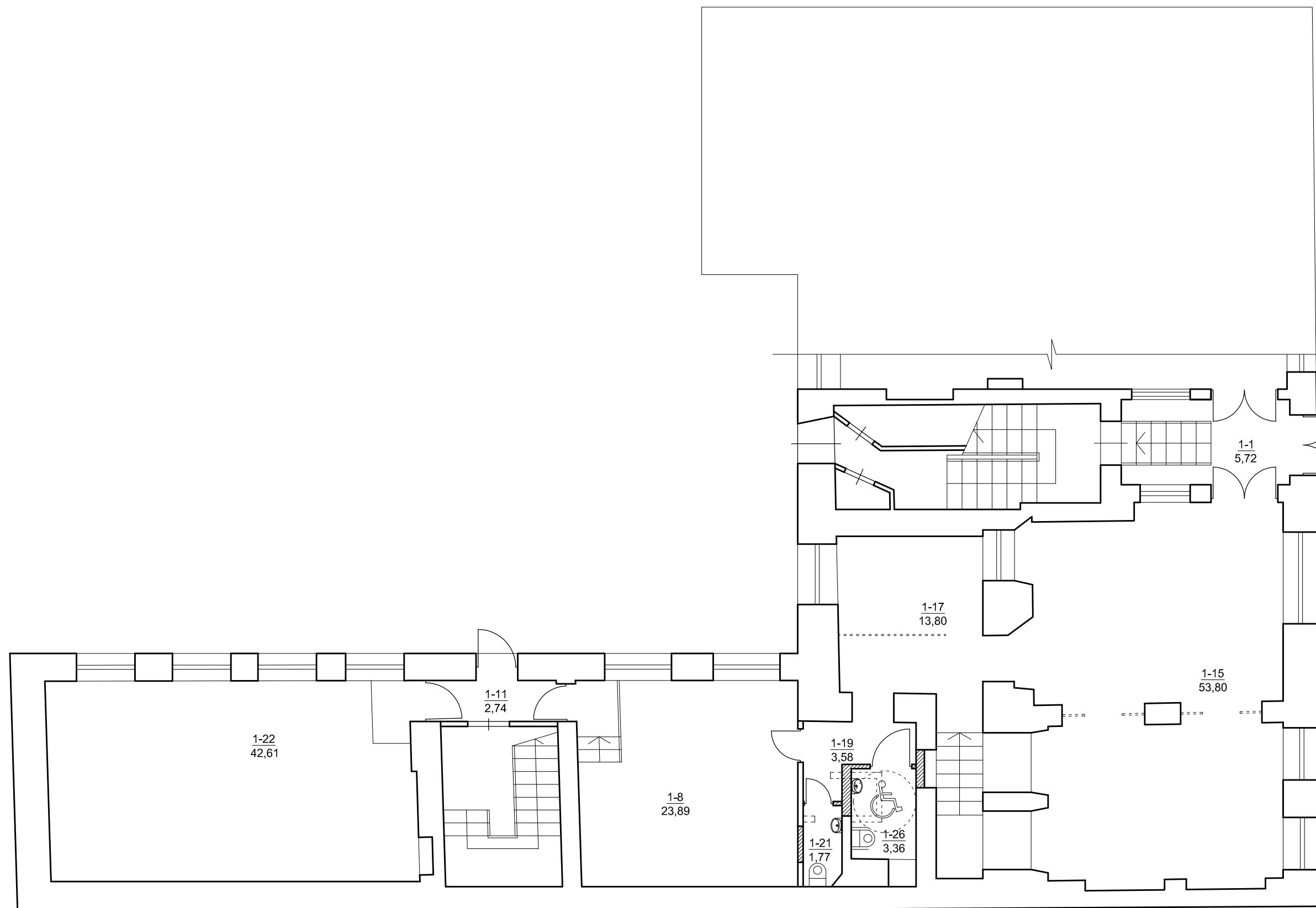
**TURTINIO VIENETO NR. 3 - PREKYBOS  
PASKIRTIES PATALPŲ EKSPLIKACIJA:**

1-8. Prekybos salė	23,89 m <sup>2</sup>
1-15. Prekybos salė	53,80 m <sup>2</sup>
1-17. Prekybos salė	13,80 m <sup>2</sup>
1-19. Koridorius	3,58 m <sup>2</sup>
1-21. WC	1,77 m <sup>2</sup>
1-22. Kabinetas	42,61 m <sup>2</sup>
1-26. WC pritaikytas ŽN	3,36 m <sup>2</sup>

**Viso:** 142,81 m<sup>2</sup>  
**Bendras plotas:** 235,00 m<sup>2</sup>

**BENDRO NAUDOJIMO  
PATALPŲ EKSPLIKACIJA:**

1-1. Koridorius	5,72 m <sup>2</sup>
1-11. Koridorius	2,74 m <sup>2</sup>


**SUTARTINIAI ŽYMĖJIMAI:**

	Esamos sienos
	Griaunamos pertvaros
	Projektuojamos gipso kartono pertvaros
	Projektuojamos stiklo pertvaros


Atestato Nr. 2113				Vilniaus senamiestis (kodas 16073) Vilniaus senjo miesto ir priemiesčių archeologinė vietovė (kodas 25504) Administracinio pastato Dominikonų g. 5, Vilniuje, trijų naujų turtinių vienetų formavimo, dviejų iš jų paskirties keitimo į prekybos, paprastojo remonto projektas		
A944 3624	PV NKPA	G. Pamerneckis		TURTINIS VIENETAS NR. 3 PIRMŲ AUKŠTO PLANAS M 1:100		Laida
	arch.	M. Tyla				0
Etapas	Užsakovas:			2019-09-30-72		Lapas
PP	UAB "Asset Management Solutions"					1



**REMONTUOJAMAS PASTATAS**




**REMONTUOJAMAS PASTATAS**

Atestato Nr. 2113	 <p>UAB PAŽANGIOS ARCHITEKTŪRINĖS MINTYS</p>			<p>Vilniaus senamiestis (kodas 16073) Vilniaus senojo miesto ir priemiesčių archeologinė vietovė (kodas 25504) Administracinio pastato Dominikonų g. 5, Vilniuje, trijų naujų turtinių vienetų formavimo, dviejų iš jų paskirties keitimo į prekybos, paprastojo remonto projektas</p>		
A944 3624	PV NKPA	G. Pamerneckis		<p>VAIZDINĖ INFORMACIJA ESAMO PASTATO FOTOFIKSACIJOS</p>		Laida
	arch.	M. Tyla				0
Etapas	Užsakovas:			2019-09-30-72		Lapas
PP	UAB "Asset Management Solutions"					1



**REMONTUOJAMAS PASTATAS**

Atestato Nr. 2113	 UAB PAŽANGIOS ARCHITEKTŪRINĖS MINTYS				Vilniaus senamiestis (kodas 16073) Vilniaus senojo miesto ir priemiesčių archeologinė vietovė (kodas 25504) Administracinio pastato Dominikonų g. 5, Vilniuje, trijų naujų turtinių vienetų formavimo, dviejų iš jų paskirties keitimo į prekybos, paprastojo remonto projektas			
A944 3624	PV NKPA	G. Pamerneckis			VAIZDINĖ INFORMACIJA ESAMO PASTATO FOTOFIKSACIJOS			Laida
	arch.	M. Tyla						0
Etapas	Užsakovas:				2019-09-30-72			Lapas
PP	UAB "Asset Management Solutions"							1