



UAB „Laimos ir Ginto projektai“
monės kodas: 251462740
Adresas P. Butlerienės g. 14, 68308 Marijampolė
Tel. +370-343-92313
El. paštas: info@lgprojektai.lt

<i>Statinio projektas</i>	Kitos paskirties inžinerini statini (Savitarnos automobili plovyklos) Kaišiadorys, Gedimino g. 116, statybos projektas
<i>Statytojas</i>	UAB „Baltishes haus“
<i>Statinys (statinių grupė)</i>	Kitos paskirties inžinerinis statinys
<i>Statinio adresas</i>	Kaišiadorys, Gedimino g. 116
<i>Statinio paskirtis</i>	Plovykla
<i>Statinio kategorija</i>	Nesudėtingas statinys
<i>Statybos darbų rūšis</i>	Nauja statyba
<i>Projekto Nr. Projekto etapas</i>	Projektiniai pasiūlymai
<i>Projekto dalis</i>	
<i>Bylos Nr.</i>	I
<i>Laida</i>	0

<i>Direktorius</i>	Robertas Levickas
<i>Projekto vadovas</i>	Gintautas Vieversys Atestato Nr. 439
<i>Projekto dalies vadovas</i>	

Kaišiadorių rajono savivaldybės administracija
Statybos, infrastruktūros ir urbanistikos skyrius
SUDERINTA
Skyriaus patarėjas

2019 m. gegužės mėn. 07 d.

PROJEKTINIŲ PASIŪLYMŲ RENGIMO UŽDUOTIS 2019-04-29

1. Informacija apie sumanytą projektuoti statinį:

1.1. Statinio pavadinimas: **Kitos paskirties inžinerinių statinių (Savitarnos automobilių plovyklos) Kaišiadorys, Gedimino g. 116, statybos projektas**

1.2. Statybos rūšis: **Nauja statyba**

1.3. Statinio kategorija: **Nesudėtingas statinys**

1.4. Pagrindinė naudojimo paskirtis: **kitos paskirties inžineriniai statiniai**

1.5. Pagrindiniai rodikliai: ~ Kiti inžineriniai statiniai, kur statinio matmenų įvertinimo koeficientas $K=194.82 \times 3,5^3 = 8352.90$

2. Projektinių pasiūlymų paskirtis: informuoti visuomenę su sprendiniais.

3. Projektinių pasiūlymų sudėtis:

3.1. Aiškinamasis raštas

3.2. Sklypo planas, brėžiniai.

4. Statytojas: UAB „Baltishes haus“

5. Informacija apie žemės sklypą:

5.1. **Kaišiadorys, Gedimino g. 116**

5.2. Žemės sklypo kadastro Nr.: **4918/0062:418 Kaišiadorių m. k.v.**

5.3. Sklypo plotas **1217 ha**

5.4. Žemės sklypo paskirtis: **komercinės paskirties objektų teritorijos**

Kiti duomenys:

6.1. Parengiama viena projektinių pasiūlymų kopija ir viena CD su įrašyta projektinių pasiūlymų kopija.

Projektinių pasiūlymų užduoties rengėjas: **UAB “LAIMOS IR GINTO PROJEKTAI”,
Butlerienės 14, Marijampolė**

Direktorius Robertas Levickas



AIŠKINAMASIS RAŠTAS

1. Statinio pavadinimas- **Kitos paskirties inžinerini statini (Savitarnos automobili plovyklos) Kaišiadorys, Gedimino g. 116, statybos projektas**

2. Statinio rūšis: **Nauja statyba**

3. Statinio kategorija: **Nesudėtingas statinys**

Type your text

4. Statinio paskirtis: Kitos paskirties inžinerinis statinys

5. Užsakovas: **UAB „Baltišes haus“**

6. Projektuojanti organizacija: L&G UAB “LAIMOS IR GINTO PROJEKTAI”,
Butlerienės 14, Marijampolė

7. Statinio adresas: **Kaišiadorys, Gedimino g. 116**

1. Sklypo apibūdinimas.

Statomo pastato sprendiniai rengiami **Kaišiadorys, Gedimino g. 116**

Sklypo plotas: 2.1217 ha

Daikto naudojimo paskirtis: Kita

Žemės sklypo naudojimo būdas: Komercinės paskirties objektų teritorijos.

Sklype esantys želdiniai.

Sklype esantys medžiai nepatenka į statybos darbų teritoriją. Žalioje zonoje – veja.

Projektuojamos dangos. Sklypo teritorijos dalis –asfaltbetonis.

Projektuojama automobilių aikštelė –kitos paskirties II grupės inžinerinis nesudėtingas statinys.

Privažiavimo aikštelės danga projektuojama asfaltbetonio. Automobilių plovimo zona numatoma iš armuoto monolitinio betono (šiurkštinto).

Dulkių siurblio pastatymo zona- trinkelės.

Projektuojami statiniai:

Projektuojama 6 vietų savitarnos plovykla,

Greta projektuojamos savitarnos plovyklos numatomi dulkių siurbliai lengviesiems automobiliams.

2.2 Statinio funkcija

Penki uždaro aikštelių automobilių savitarnos plovykla su technine patalpa projektuojama lengvųjų metalinių konstrukcijų. Plovykla- kitos paskirties statinys (STR "Nesudėtingi statiniai" p. 17.2.2), kur

K – statinio matmenų vertinimo koeficientas, apskaičiuojamas pagal formulę:

$$K = S \times H^3,$$

kur:

S – statinio išorinio kontūro vertikalios projekcijos žemės ir (ar) vandens paviršių plotas, ne skaičiuojant šios projekcijos viduje esančių didesnių kaip 10 m² laisvų (neužstatytų) žemės ir (ar) paviršiaus plotų;

H – statinio aukštis, matuojamas nuo statiniu užstatyto žemės paviršiaus vidutinės altitudos iki statinio aukščiausiojo (požeminiam statiniui – giliausio) laikančio konstrukcijų taško, m;

Atestato Nr.	L&G UAB “LAIMOS IR GINTO PROJEKTAI”, Butlerienės 14, Marijampolė			Statinys: Kitos paskirties inžinerini statini (Savitarnos automobili plovyklos) Kaišiadorys, Gedimino g. 116, statybos projektas		
A439	PV	G. Vieversys		AIŠKINAMASIS RAŠTAS		Laida
A1233	PDV	V. Gumauskaitė				0
Kalba	Užsakovas:			Žymuo:	Lapas	Lap
LT	UAB „Baltišes haus“			PP-AR	1	2

$$S = 194.82 \text{ m}^2$$

$$H = 3,5 \text{ m}$$

$$K = 194.82 \times 3,5^3 = 8352.90$$

Kitos paskirties inžinerinis statinys, II grupės nesudėtingas.

Bendras statinio plotis 6,8 m, ilgis 34,65 m. Techninė patalpa – tiek jo atvežamas konteineris. Techninės patalpos sienos ir stogas iš „sandwich“ tipo sieninių plokščių 80mm storio. Pastato stogas projektuojamas kaip stoginis su nuolydžiu iš laikančio skardinio profilio ant metalinio karkaso.

Pastato erdvinis karkasas aptrauktas iš formuotos lygios geltonos skardos, naudojamos kaip apdailinės medžiagos.

Vienu metu savitarnos būdu gali būti plaunamos šešios mašinos – penkios po stogine, viena atvirai.

Plovykla visiškai automatizuota ir dirbančiųjų nebus. Pagal sutartį su plovyklų priežiūra firma vyks jos aptarnavimas nustatytu grafiku.

Techninė patalpa – tiek jo atvežamas konteineris. Techninės patalpos sienos ir stogas iš „sandwich“ tipo sieninių plokščių 80mm storio. Statinio stogas projektuojamas kaip stoginis su nuolydžiu iš laikančio skardinio profilio ant metalinio karkaso. Statinio erdvinis karkasas aptrauktas iš formuotos lygios geltonos skardos, naudojamos kaip apdailos medžiagos.

Vienu metu savitarnos būdu gali būti plaunamos šešios mašinos – penkios po stogine, viena atvirai.

Plovykla visiškai automatizuota ir dirbančiųjų nebus. Pagal sutartį su plovyklų priežiūra firma vyks jos aptarnavimas nustatytu grafiku.

3. PROJEKTINI PASIŲMŲ PASKIRTIS IR SUDĖTIS

Projektini pasiūlymų paskirtis- informuoti visuomenę apie visuomenei svarbaus statinio ar statinio, kuriam Teritorijų planavimo statymo [5.10] 20 straipsnyje nustatytais atvejais neparengti teritorijų planavimo dokumentai ir statyba konkrečiame sklype leidžiama, numatomą projektavimą.

Projektini pasiūlymų sudėtis:

- Aiškinamasis raštas: statinio architektūros aprašas.
- Grafinė dalis: sklypo planas, statinio planai, fasadai.

3.1 STATYTOJO PATEIKIAMAI DOKUMENTAI IR KITI DUOMENYS

- Žemės sklypo planas M 1:500
- Topo nuotrauka
- Nekilnojamojo turto registro išrašas (Žemės sklypas)

3.2 KITI DUOMENYS

Projektini pasiūlymų sudėtis ir apimtis atitinka Statybos techninio reglamento STR.1.04.04:2017 „Statinio projektavimas, projekto ekspertizė“ 13 priedą.

- Žemės sklypo schema su projektuojamais statiniais (1 lapas)
- Statomų statinių brėžiniai

PV



G. VIEVERSYS (atest. Nr. A439)

PP-AR	lapas	lap	laida
	2	2	0

NEKILNOJAMOJO TURTO REGISTRO CENTRINIO DUOMENŲ BANKO IŠRAŠAS

2019-04-12 16:34:30

1. Nekilnojamojo turto registre įregistruotas turtas:

Registro Nr.: **44/2329438**
Registro tipas: **Žemės sklypas**
Sudarymo data: **2019-03-07**
Adresas: **Kaišiadorys, Gedimino g. 116**

2. Nekilnojamieji daiktai:

2.1. **Žemės sklypas**
Unikalus daikto numeris: **4400-5180-6009**
Žemės sklypo kadastro numeris ir kadastro
vietovės pavadinimas: **4918/0062:418 Kaišiadorių m. k.v.**
Daikto pagrindinė naudojimo paskirtis: **Kita**
Žemės sklypo naudojimo būdas: **Komercinės paskirties objektų teritorijos**
Statusas: **Suformuotas sujungus daiktus**
Daikto istorinė kilmė: **Gautas sujungus daiktus, unikalus daikto numeris 4400-4121-8688**
Gautas sujungus daiktus, unikalus daikto numeris 4918-0062-0003
Žemės sklypo plotas: **2.1217 ha**
Žemės ūkio naudmenų plotas viso: **0.5930 ha**
iš jo: pievų ir natūralių ganyklų plotas: **0.5930 ha**
Užstatyta teritorija: **1.5196 ha**
Kitos žemės plotas: **0.0091 ha**
Žemės ūkio naudmenų našumo balas: **37.9**
Matavimų tipas: **Žemės sklypas suformuotas atliekant kadastrinius matavimus**
Indeksuota žemės sklypo vertė: **50381 Eur**
Žemės sklypo vertė: **31488 Eur**
Vidutinė rinkos vertė: **191000 Eur**
Vidutinės rinkos vertės nustatymo data: **2019-03-07**
Vidutinės rinkos vertės nustatymo būdas: **Masinis vertinimas**
Kadastro duomenų nustatymo data: **2019-01-17**

3. Daikto priklausiniai iš kito registro: įrašų nėra

4. Nuosavybė:

4.1. **Nuosavybės teisė**
Savininkas: **Uždaroji akcinė bendrovė "BALTISCHES HAUS", a.k. 111543781**
Daiktas: **žemės sklypas Nr. 4400-5180-6009, aprašytas p. 2.1.**
Įregistravimo pagrindas: **2005-09-22 Priėmimo - perdavimo aktas Nr. 1202**
2005-09-22 Valstybinės žemės sklypo pirkimo - pardavimo sutartis Nr. 2-6300
2018-06-14 Valstybinės žemės sklypo pirkimo - pardavimo sutartis Nr. 4023
2019-02-14 Nacionalinės žemės tarnybos teritorinio skyriaus vedėjo sprendimas Nr. 6SK-99-(14.6.110.)
Įrašas galioja: **Nuo 2019-03-07**

5. Valstybės ir savivaldybių žemės patikėjimo teisė: įrašų nėra

6. Kitos daiktinės teisės :

6.1. **Kelio servitutas - teisė važiuoti transporto priemonėmis (tarnaujantis)**

Daiktas: žemės sklypas Nr. 4400-5180-6009, aprašytas p. 2.1.
Įregistravimo pagrindas: 2016-02-26 Nacionalinės žemės tarnybos teritorinio
skyriaus vedėjo sprendimas Nr. 6SK-218-(14.6.110.)
2019-02-14 Nacionalinės žemės tarnybos teritorinio
skyriaus vedėjo sprendimas Nr. 6SK-99-(14.6.110.)

Plotas: 0.0025 ha
Įrašas galioja: Nuo 2019-03-07

6.2.

Kiti servitutai (tarnaujantis)

Daiktas: žemės sklypas Nr. 4400-5180-6009, aprašytas p. 2.1.
Įregistravimo pagrindas: 2005-09-16 Apskrities viršininko įsakymas Nr. 02-04-9029
2019-02-14 Nacionalinės žemės tarnybos teritorinio
skyriaus vedėjo sprendimas Nr. 6SK-99-(14.6.110.)

Plotas: 0.0395 ha
Aprašymas: Suteikia teisę tiesti ir aptarnauti požemines ir antžemines
komunikacijas sklype
Įrašas galioja: Nuo 2019-03-07

7. Juridiniai faktai: įrašų nėra

8. Žymos: įrašų nėra

9. Specialiosios žemės ir miško naudojimo sąlygos:

9.1. **XXIX. Paviršinio vandens telkinių pakrantės apsaugos juostos**

Daiktas: žemės sklypas Nr. 4400-5180-6009, aprašytas p. 2.1.
Įregistravimo pagrindas: 2019-02-14 Nacionalinės žemės tarnybos teritorinio
skyriaus vedėjo sprendimas Nr. 6SK-99-(14.6.110.)

Plotas: 0.0048 ha
Įrašas galioja: Nuo 2019-03-07

9.2.

XXIX. Paviršinio vandens telkinių apsaugos zonos

Daiktas: žemės sklypas Nr. 4400-5180-6009, aprašytas p. 2.1.
Įregistravimo pagrindas: 2019-02-14 Nacionalinės žemės tarnybos teritorinio
skyriaus vedėjo sprendimas Nr. 6SK-99-(14.6.110.)

Plotas: 0.0048 ha
Įrašas galioja: Nuo 2019-03-07

9.3.

**XLIX. Vandentiekio, lietaus ir fekalinės kanalizacijos tinklų
ir įrenginių apsaugos zonos**

Daiktas: žemės sklypas Nr. 4400-5180-6009, aprašytas p. 2.1.
Įregistravimo pagrindas: 2019-02-14 Nacionalinės žemės tarnybos teritorinio
skyriaus vedėjo sprendimas Nr. 6SK-99-(14.6.110.)

Plotas: 0.4459 ha
Įrašas galioja: Nuo 2019-03-07

9.4.

IX. Dujotiekių apsaugos zonos

Daiktas: žemės sklypas Nr. 4400-5180-6009, aprašytas p. 2.1.
Įregistravimo pagrindas: 2019-02-14 Nacionalinės žemės tarnybos teritorinio
skyriaus vedėjo sprendimas Nr. 6SK-99-(14.6.110.)

Plotas: 0.0887 ha
Įrašas galioja: Nuo 2019-03-07

9.5.

VI. Elektros linijų apsaugos zonos

Daiktas: žemės sklypas Nr. 4400-5180-6009, aprašytas p. 2.1.
Įregistravimo pagrindas: 2019-02-14 Nacionalinės žemės tarnybos teritorinio
skyriaus vedėjo sprendimas Nr. 6SK-99-(14.6.110.)

Plotas: 0.0657 ha
Įrašas galioja: Nuo 2019-03-07

9.6.

I. Ryšių linijų apsaugos zonos

Daiktas: žemės sklypas Nr. 4400-5180-6009, aprašytas p. 2.1.
Įregistravimo pagrindas: 2019-02-14 Nacionalinės žemės tarnybos teritorinio

skyriaus vedėjo sprendimas Nr. 6SK-99-(14.6.110.)
Plotas: 0.0476 ha
Įrašas galioja: Nuo 2019-03-07

10. Daikto registravimas ir kadastro žymos:

- 10.1. **Kadastrinius matavimus atliko (kadastro žyma)**
[redacted]
Daiktas: žemės sklypas Nr. 4400-5180-6009, aprašytas p. 2.1.
Įregistravimo pagrindas: 2011-06-16 Kvalifikacijos pažymėjimas Nr. 2M-M-1526
2019-01-17 Nekilnojamojo daikto kadastro duomenų byla
Įrašas galioja: Nuo 2019-03-07
- 10.2. **Suformuotas sujungimo būdu (daikto registravimas)**
Daiktas: žemės sklypas Nr. 4400-5180-6009, aprašytas p. 2.1.
Įregistravimo pagrindas: 2019-01-17 Nekilnojamojo daikto kadastro duomenų byla
2019-02-14 Nacionalinės žemės tarnybos teritorinio
skyriaus vedėjo sprendimas Nr. 6SK-99-(14.6.110.)
Įrašas galioja: Nuo 2019-03-07

11. Registro pastabos ir nuorodos: įrašų nėra

12. Kita informacija: įrašų nėra

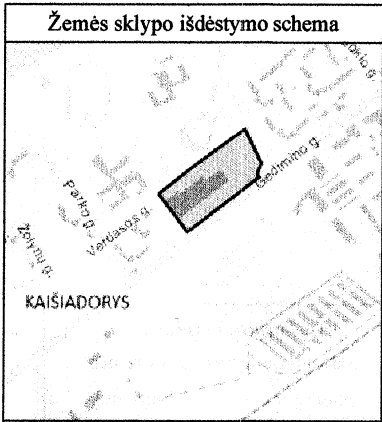
13. Informacija apie duomenų sandoriui tikslinimą:

- 13.1. **Duomenys patikslinti 2019-04-04, užsakymo Nr. 20410655**
Patikslinimas galioja iki: 2019-05-03
Patikslinimas atliktas: Uždaroji akcinė bendrovė "BALTISCHES HAUS", a.k.
111543781

2019-04-12 16:34:30

Dokumentą atspausdino





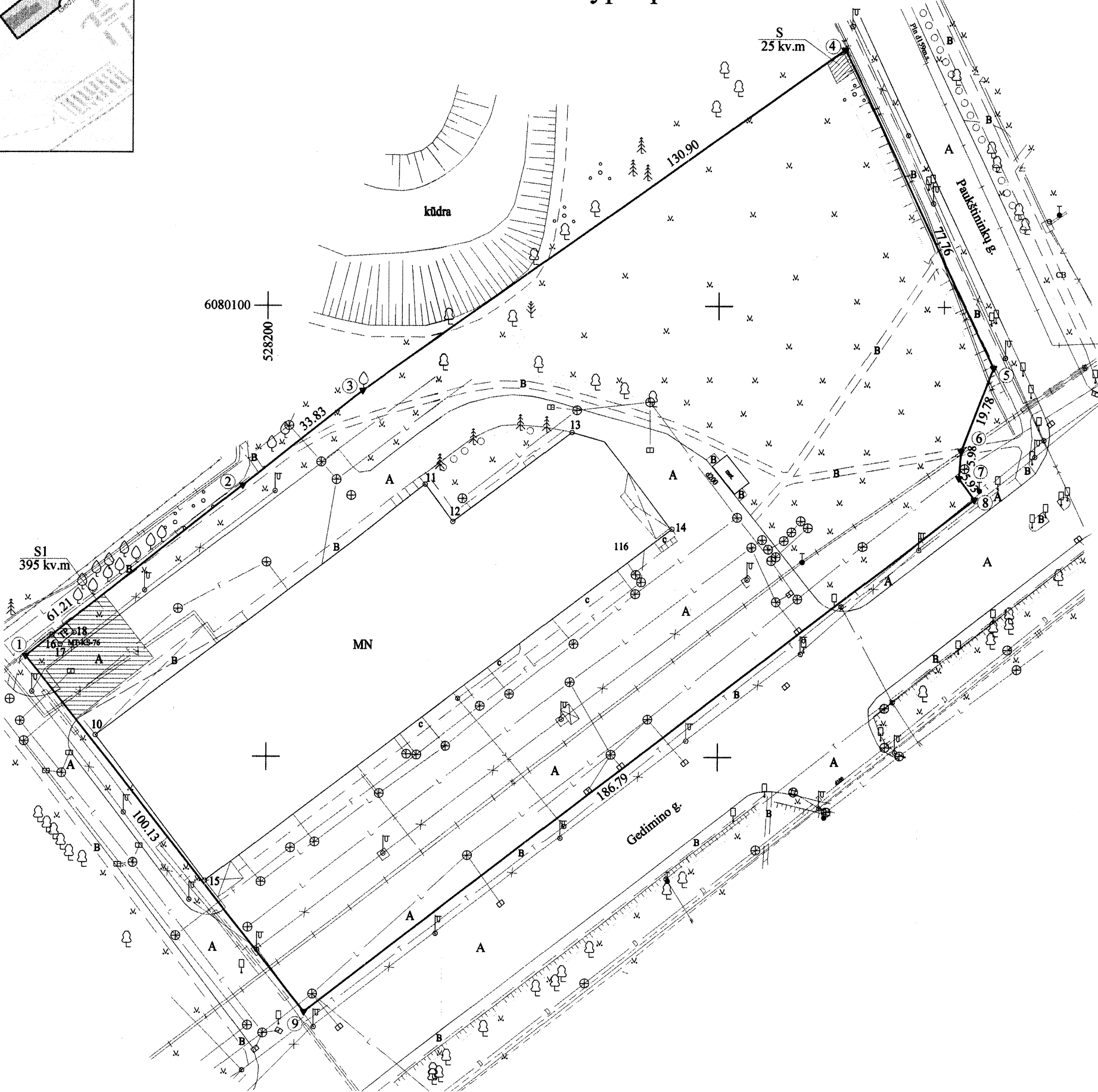
ŽEMĖS SKLYPO PLANAS M 1:1000
Sklypo plotas 21217 m²

Kadastro:	vietovė	Kaišiadorių m.	blokas	sklypas
Žemės sklypo kadastro Nr:		4 9 1 8 0 0 6 2		

Proj. skl. Nr. 1


Savivaldybė	Kaišiadorių r.
Seniūnija	Kaišiadorių
Gyvenamoji vietovė	Kaišiadorių m.
Gatvė, namo Nr.	Gedimino g. 116

Gretimybė	Gretimo žemės sklypo kadastro Nr.	Pastabos
1-2		Valstybinė žemė
2-4	4918/0061:0007	Kadastriniai matavimai (LKS94)
4-5		Paukštinių g.
5-8		Valstybinė žemė
8-9		Gedimino g.
9-1		Valstybinė žemė (privažiavimas)



Su pagal 2019 m. sausio mėn. 16 d. atliktą žemės sklypo ribų paženklinimą-parodymą parengtame žemės sklypo plane išbraižytomis ribomis ir apskaičiuotu žemės sklypo plotu sutinku

UAB "BALTISCHES HAUS", 111543781
(Žemės sklypo savininko (esamojo arba būsimąjo) vardas, pavardė)



UAB "Solarcamp"

į.k. 302844944, Fabijoniškių g. 96, Vilnius
tel. 8 699 87171, arnas@solarcamp.lt

Pareigos	Parašas	Vardas, pavardė	Data
Direktorius			2019-01-17
Matininkas			2019-01-17

Matininko kvalifikacijos pažymėjimo Nr.: 2M-M-1526

Pastaba: požeminės komunikacijos nubrėžtos naudojantis savivaldybės archyvine topografinė medžiaga, bei pagal lauko matavimų duomenis.
2,5 m paviršinio vandens telkinio apsaugos zona, bei pakrantės apsaugos juosta

ŽEMĖS SKLYPO PLANAS M 1:1000

Žemės sklypo plotas 21217 m²

Žemės sklypo kadastro numeris:	kodas				blokas				sklypas			
	4	9	1	8	0	0	6	2				

KOORDINAČIŲ ŽINIARAŠTIS

[illegible]

Ištrauka iš Lietuvos Respublikos administracinių nusižengimų kodekso:
112 straipsnis. Nuolatinių žemėnaudos riboženklų sunaikinimas arba sugadinimas
užtraukia baudą nuo septyniasdešimt iki vieno šimto keturiasdešimt eurų.



Duomenys apie žemės sklypui nustatytas specialiąsias žemės naudojimo sąlygas

Eilės Nr.	Specialiosios žemės naudojimo sąlygos kodas	Specialiosios žemės naudojimo sąlygos pavadinimas	Teritorijos, kurioje turi būti taikoma specialioji žemės naudojimo sąlyga, plotas, m ²
1	1	I. Ryšių linijų apsaugos zonos	476
2	6	VI. Elektros linijų apsaugos zonos	657
3	9	IX. Dujotiekių apsaugos zonos	887
4	49	XLIX. Vandentiekio, lietaus ir fekalinės kanalizacijos tinklų ir įrenginių apsaugos zonos	4459
5	63	XXIX. Paviršinio vandens telkinių apsaugos zonos	48
6	64	XXIX. Paviršinio vandens telkiniu pakrantės apsaugos juostos	48

Duomenys apie žemės sklypo servitutus

Eilės Nr.	Servituto kodas	Nekilnojamojo turto registre įrašyto ar teritorijų planavimo dokumente nustatyto servituto pavadinimas ir rūšis	Servituto plotas, m²
1	203	Kelio servitutas - teisė važiuoti transporto priemonėmis (tarnaujantis) esamas S	25
2	92	Kiti servitutai (tarnaujantis) esamas S1	395



LIETUVOS RESPUBLIKA

JURIDINIŲ ASMENŲ REGISTRAS

REGISTRAVIMO PAŽYMĖJIMAS

Pavadinimas: **Uždaroji akcinė bendrovė "LAIMOS IR GINTO PROJEKTAI"**

Kodas: **2514 62740**

Buvęs kodas: **5146274**

Teisinė forma: **Uždaroji akcinė bendrovė**

Įregistravimo data: **2002 m. vasario 18 d.**

Registro tvarkytojas: **Valstybės įmonė Registrų centras**

Pažymėjimą išdavė: **Valstybės įmonės Registrų centro Marijampolės filialas**

Juridinių asmenų registravimo
skyriaus vyriausioji specialistė



Pažymėjimas išduotas: **2005 m. vasario 9 d.**

Nr. 022347

Architekto

KVALIFIKACIJOS A T E S T A T A S

LIETUVOS ARCHITEKTŲ RŪMAI

Nr. A 439

Gintautas Vieversys

**Statinio projekto, statinio projekto vykdymo priežiūros,
statinio projekto architektūrinės dalies, statinio projekto architektūrinės dalies
vykdymo priežiūros vadovas**

Statinių kategorija: ypatingieji ir neypatingieji statiniai

Teritorijų planavimo vadovas
Kompleksinio teritorijų planavimo dokumentų rūšies:
vietovės lygmens detalieji planai

Specialiojo teritorijų planavimo dokumentų rūšies:
vietovės lygmens inžinerinės infrastruktūros vystymo planai

Lietuvos architektų rūmų pirmininkė



Architektų profesinio atestavimo komisijos

2013 m. vasario mėn. 21 d. posėdžio protokolas Nr. 74
2018 m. vasario mėn. 28 d. posėdžio protokolas Nr. 136



KVALIFIKACIJOS
A T E S T A T A S

LIETUVOS ARCHITEKTŲ RŪMAI

Nr. A 1233

Vilija Gumauskaitė

yra atestuota

Statinio projekto, statinio projekto vykdymo priežiūros vadovė

Statinių rūšys: pastatai ir inžineriniai statiniai.

Statinių kategorija: ypatingi statiniai.

Statinio projekto architektūrinės dalies, statinio projekto architektūrinės dalies vykdymo priežiūros vadovė

Statinių rūšys: pastatai ir inžineriniai statiniai.

Statinių kategorija: ypatingi statiniai.

Lietuvos architektų rūmų pirmininkas



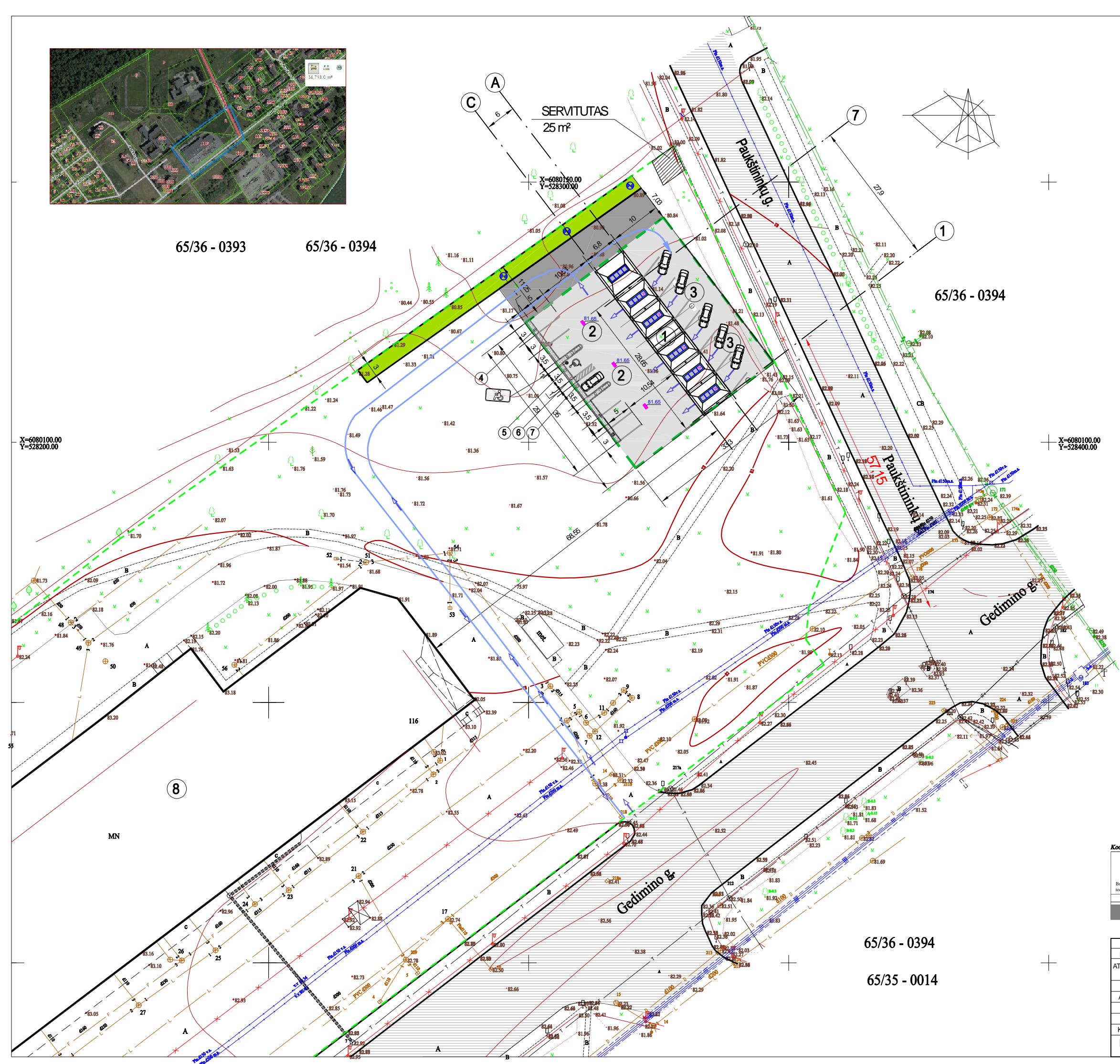
Atestavimo komisijos 2015 m. gruodžio mėn. 22 d. protokolas Nr. 108



PROJEKTUOJAMO SKLYPO PLOTAS 1166 m²

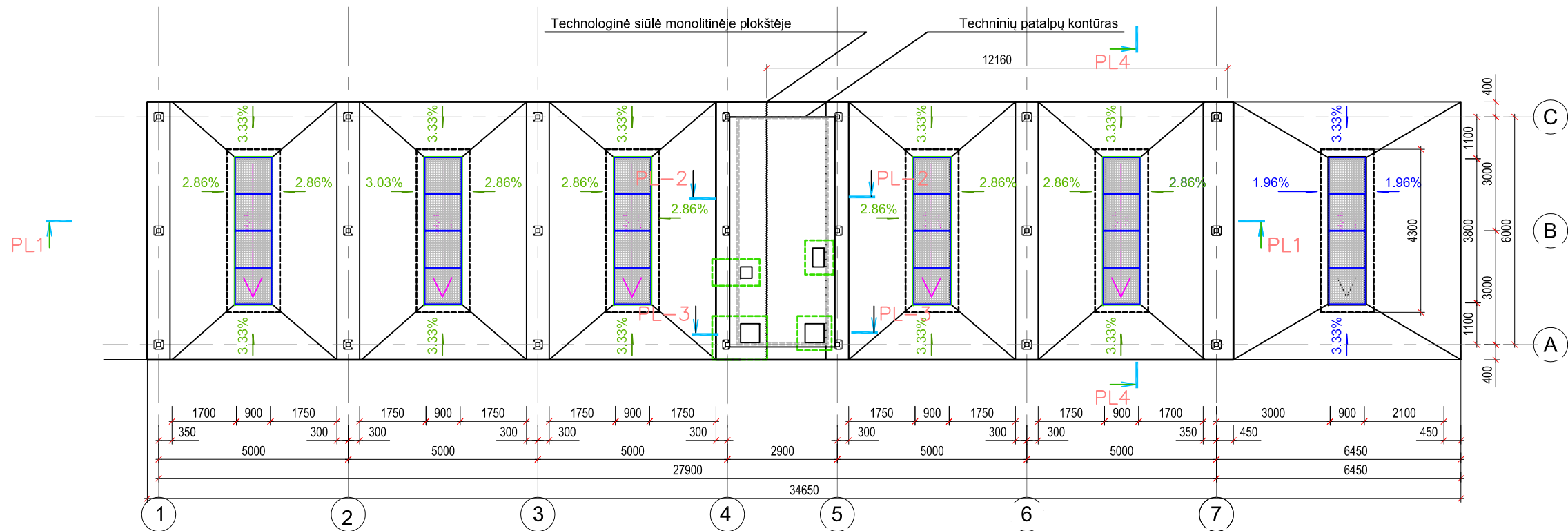
1.	PROJ. SAVITARNOS PLOVYKLA
2.	DULKI SIURBLIAI
3.	PALAIKIMO ZONA
4.	LANG PLOVIKLIO UŽPILDYMAS
5.	KILIMŲ PLOVIMO CHEMINĖ MAŠINA
6.	ŠLUOSI CHEMINĖ MAŠINA
7.	ŽAISL APARATAS
8.	ESAMOS PREKYBOS PASTATAS

SUTARTINAI ŽYMIJAI		
	SKLYPO RIBOS	
	UŽSTATYMO LEISTINA RIBA	
	PROJEKTUOJAMA SAVITARNOS PLOVYKLA	
	BETONINIS TRINKELIS	68 m ²
	NAUJAI PROJEKTUOJAMA ASFALTO DANGA	321 m ²
	NAUJAI PROJEKTUOJAMA ASFALTO DANGA	863 m ²
	KELIO BORTAI	165 m
	ŠIUKŠLIADŽIŲ ŠI	2 vnt.
	ŠMIESTUVAI	3 vnt.
	ŽALI PLOTAI	0 m ²
	SPĖJAMASIS PAVIRŠIUS ŽŪ	

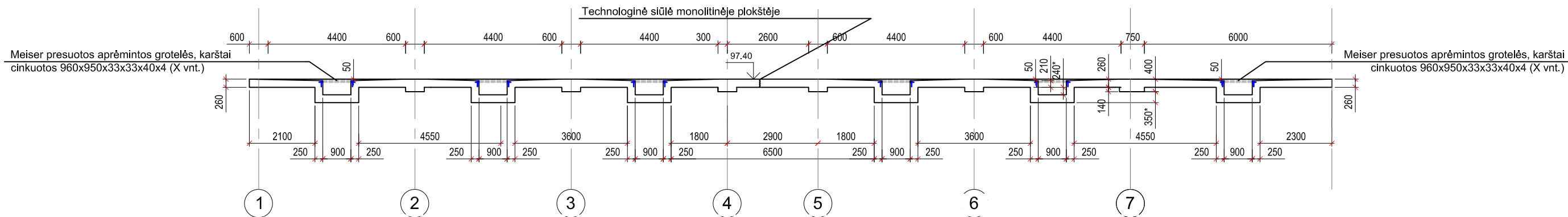


Koordinatų sistema LKS-94 Aukštųjų sistemų L.AS07			
UAB Geo2			
GEOINŽINERINIS TOPOGRAFINIS PLANAVIMAS			
Buivydikių g. 4-30 Vilnius techn. direkt. tel.865649000, el.p. valentinas.kapleris@gmail.com			
vykdytojas	v.pavardė	parašas	data
			2018.09.
Užsakovas: UAB SOLARCAMP		Objektas: GEDIMINO G.116 KAŠIADORYS	
Būtina: g.4-30 Vilnius		Inžinerinis topografinis planas	
Mastelis: M 1:500		Lapų sk. 1/1	

0	2019	STATYBOS LEIDIMUI, KONKURSUI IR STATYBAI
LAIDA	DATA	LAIDOS STATUSAS, KEITIMO PRIEŽASTIS (JEI TAIKOMA)
ATESTATO NR.	L&G	UAB "LAIMOS IR GINTO PROJEKTAI", Buteikio 14, Marijampolė
A439	PV	G. Vievysys
A1233	PDV	V. Gunrauskaitė
BR. ŽINYS:		SKLYPO SCHEMA
M 1:500		0
OBJEKTO NR.:		LAPAS LAP
PP-SP-1		1 1

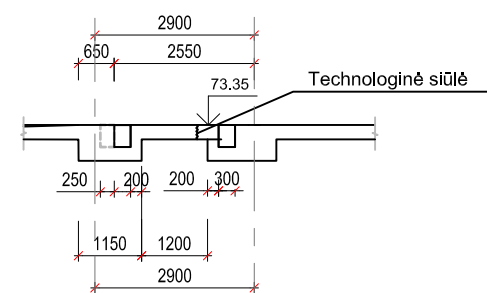


Pjūvis "PL1-PL1" M1:100

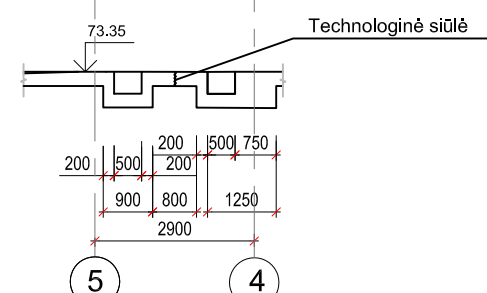


Pjūvis "PL2-PL2" M1:100

Pjūvis "PL4-PL4" M1:100



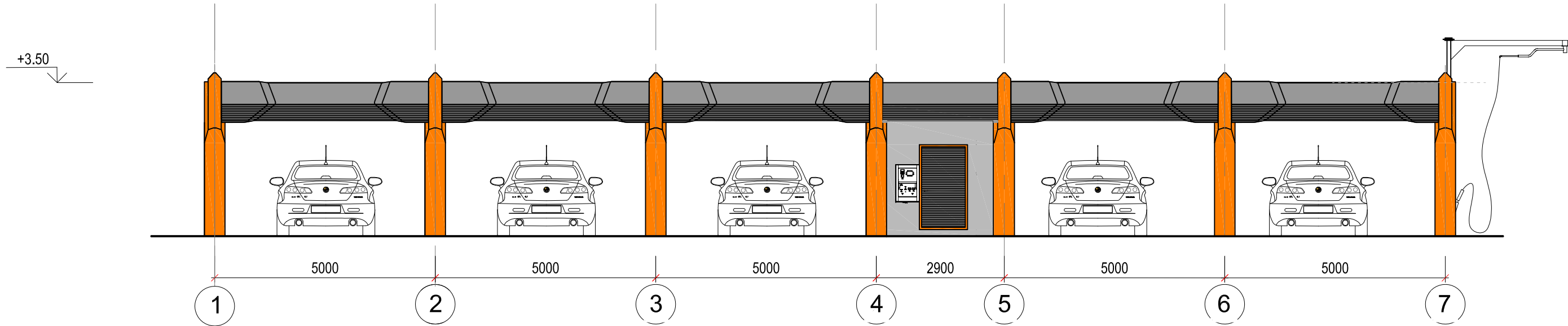
Pjūvis "PL3-PL3" M1:100



PATALPŲ EKSPLIKACIJA

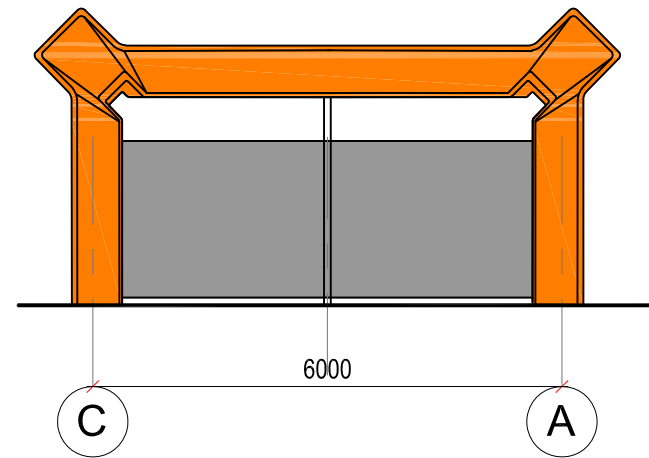
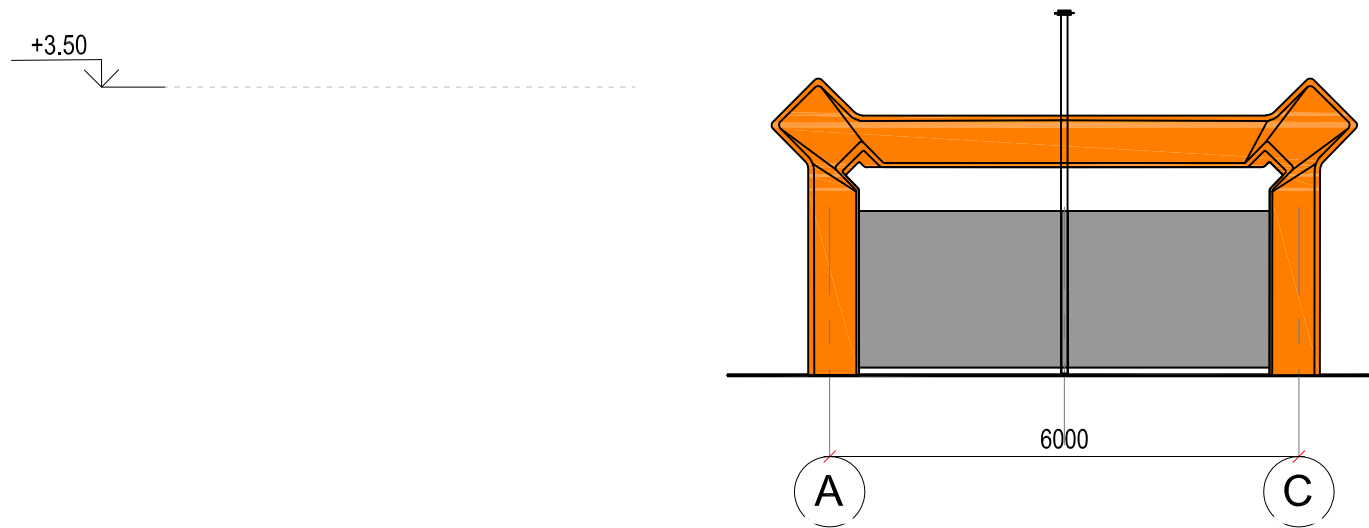
NR.	PATALPOS PAVADINIMAS	PLOTAS, M²
1	ATVIROS PLOVYKLOS	
2	TECHNINĖ PATALPA	16.80

ATESTATO Nr.		<div>L&G</div> <div>UAB "LAIMOS IR GINTO PROJEKTAI"</div>				STATINYS: Kitos paskirties inžinerinių statinių (Savitarnos automobilių plovyklos) Katiladarys, Gedimino G. 116, statybos projektas				
3060	PV	G. Vieversys			2019	BRĖŽINYS: PLANAS, PJŪVIAI			LAIDA	
A439	PDV	V. Gumauskaitė			2019				0	
A1233										
KALBA		Statytojas:				PP-SA-01			LAPAS	LAPŲ
LT		UAB „Baltisches Haus“							1	1



FASADAS TARP AŠIŲ 1-6

FASADAS TARP AŠIŲ 1-6



FASADAI TARP AŠIŲ A-C, C-A

ATESTATO Nr.		<div>L&G</div> <div>UAB "LAIMOS IR GINTO PROJEKTAI"</div>			STATINYS: Kitos paskirties inžinerinių statinių (Savitarnos automobilių plovyklos) Kaišiadorys, Gedimino G. 116, statybos projektas				
3060									
A439	PV	G. Vieversys		2019	BRĖŽINYS: FASADAI TARP AŠIŲ 1-7 IR A-C, C-A			LAIDA	
A1233	PDV	V. Gumauskaitė		2019				0	
KALBA	Statytojas:				PP-SA-02			LAPAS	LAPŲ
LT	UAB „, Baltishes Haus"							1	1