



Projektavimo stadija	PP
Projekto numeris	AM/18 17 <i>Trivietimė</i>
Statytojas	Akademinė valstybinė įstaiga Balstogės universitetas
Projekto pavadinimas	Universitetas. Aguonų g. 22, Vilnius. Statybos projektas.
Statybos rūšis	Nauja statyba
Statinio kategorija	Ypatingas
Projekto dalis	Projektiniai pasiūlymai
Teritorija	Vilniaus senamiestis (Unik.k. KVR 16073) Vilniaus senojo miesto ir priemiesčių archiologinė vietovė (Unik.k. KVR 25504)
Byla (tomas)	I
Laida	0

Danijel Jezusėvič
Techninių darbų specialistas
Danijel Jezusėvič

Pareigos	vardas pavardė, atestato Nr.	parašas
PV/Arch.	Vytautas Silevičius A1342	
PDV	Valentinas Vileikis 4246	
Arch.	Egidijus Petroška	
Arch.	Irmantas Gudaitis A1365	



VILNIAUS MIESTO SAVIVALDYBĖS ADMINISTRACIJA

PRITARIU

Savivaldybės vyriausiasis architektas
(Miesto plėtros departamento direktorius)

(parašas)

2018 m. 12 21 d.

Reg. Nr. PPU 349/18
PROJEKTINIŲ PASIŪLYMŲ RENGIMO UŽDUOTIS
2018 m.
Vilnius

1. Projektinių pasiūlymų paskirtis *išreikšti ir pristatyti visuomenei pastato architektūrinę idėją*

2. Informacija apie sumanytą projektuoti statinį (pildo statytojas):

2.1.	statinio pavadinimas	Mokslo paskirties pastatas - universitetas
2.2.	statybos adresas	Aguonų g. 22, Vilnius
2.3.	statybos rūšis	Nauja statyba
2.4.	statinio kategorija	Ypatingas
2.5.	pagrindinė statinio naudojimo paskirtis	Mokslo
2.6.	statinio bendras, naudingas, pagrindinis plotai	Bendras plotas – 3600,0 m ² , naudingas plotas – 2900,0 m ²
2.7.	sklypo plotas	0,2208ha
2.8.	kita informacija (paveldo, saugomos teritorijos)	Vilniaus senamiesčtis (KVR 16073), Vilniaus senojo miesto ir priemiesčių archeologinė vietovė (KVR 25504)

3. Pagrindiniai teritorijų planavimo dokumentų reglamentai ir konteksto charakteristikos (pildo statytojas):

		Projektinių pasiūlymų	Bendras planas	Specialieji planai	Detalusis planas /senamiesčio apsaugos reglamentai	Aplinkoje vyraujantys
3.1.	žemės naudojimas	Visuomenės, komercinė	Vyrauja gyvenamoji, komercinė, visuomeninė veikla	-	-	Vyrauja gyvenamoji, komercinė, visuomeninė veikla
3.2.	užstatymo tipas	Perimetrinis - posesijinis	-	-	Perimetrinis - posesijinis	Perimetrinis - posesijinis
3.3.	užstatymo tankumas	80%	-	-	Iki 80%	-
3.4.	užstatymo intensyvumas	2,7	-	-	-	-
3.5.	aukštis (m) nuo statinių statybos zonos esamo žemės paviršiaus	26,0	-	-	-	14,5-28,3m iki karnizo 17,5-31,0 m iki kraigo
3.6.	maksimali absoliutinė altitudė (m)	163	-	-	-	-

3.7.	aukštų skaičius (nuo iki)	4+M	-	-	-	3-6a+ pastogė
3.8.	automobilių stovėjimo vietų skaičius	25	-	-	-	-
3.9.	priklausomų želdynų plotas	-	-	-	-	-
3.10.	esamų medžių taksacija	-	-	-	-	-

4. Pagrindiniai statinio paskirties rodikliai (pildo statytojas):

4.1.	gamybos, kitos planuojamos ūkinės veiklos apimtis	Iki 300 studentų
4.2.	paslaugų apimtis	-
4.3.	butų skaičius	-
4.4.	vietų skaičius	-
4.5.	lovų skaičius	-
4.6.	bendras ir aptarnaujamų žmonių skaičius	Iki 320
4.7.	kiti rodikliai	-

5. Kiti reikalavimai (pildo MPD specialistai):

5.1.	architektūrinės išraiškos priemonės	ATTITINE KACIŲS KONTEKSTE IK ARCHITEKTŪROJ TERTONISBUKCO PRINERPU
5.2.	reikalavimai sklypo sutvarkymui ir apželdinimui	PRJAL STR 2.02.02: 2004 KETVETAVU. IK SENAMIBSIO TAPRERIS REKOM.
5.3.	su projekto įgyvendinimu susijusi būtina viešosios infrastruktūros plėtra	Vilniaus miesto savivaldybės administracija Miesto planavimo ir architektūros skyriaus Kvintes teritorijos poskyrio vedėjas
5.4.	reikalavimai viešų erdvių įrengimui	-
5.5.	reikalavimai susisiekimo tinklo plėtrai	-
5.6.	kiti teritorijų planavimo dokumentuose nustatyti reikalavimai (bendruosiuose, specialiuosiuose, detaliuosiuose planuose)	Vytautas Kondratas 2018.12.19 VADUVAUTIS SENAMIBSIO REKOM. PRO KONCEPTAD IK SCLYNY PLANO SENAMI. APSAUGOS REGLAM. SENAMI - RUITGROS PABLIKAS-APSAUGOS SPEC. PLANO REKALAV.
5.7.	kiti konteksto sąlygojami reikalavimai	KETAJESIT TROUJNY AKME NY TERNY

6. Projektinių pasiūlymų sudėtis (pildo statytojas):

6.1.	Aiškinamasis raštas
6.2.	Bendrieji statinio rodikliai
6.3.	Paveldo objekto tvarkomųjų darbų architektūriniai ir konstrukcijų būklės tyrimai
6.4.	Pastato brėžiniai

7. Statytojo pateikiami dokumentai ir duomenys (pildo statytojas):

7.1.	žemės sklypo ir pastatų nuosavybės dokumentai (išrašai iš RC)
7.2.	žemės sklypo ir pastatų kadastriniai matavimai
7.3.	kiti dokumentai

8. Projektinių pasiūlymų vaizdinė informacija (vizualizacijos, maketų nuotraukos) (pildo statytojas):

8.1.	Vizualizacijos
8.2.	
8.3.	

9. Kiti duomenys (projektinių pasiūlymų rengimo terminai, statytojui pateikiamų projektinių pasiūlymų kopijos ir kita) (pildo statytojas)

Statytojas (užsakovas) Akademinė valstybinė įstaiga Balstogės universitetas

(fizinis arba juridinis asmuo)

Techninių darbų specialistas

Darius Jezulevič (parašas)

Projektinių pasiūlymų rengėjas UAB „ARCHIMODUS“, Vytautas Silevičius

(projektavimo organizacija, projekto vadovas)

(parašas)

BENDRIEJI STATINIO RODIKLIAI




Pavadinimas	Mato vienetas	Kiekis	Pastabos
I. SKLYPAS			
1. Sklypo plotas	m ²	2208	
2. Sklypo užstatymo intensyvumas	%	219,0	
3. Sklypo užstatymo tankumas	%	67,6	
II. PASTATAI			
Mokslo paskirties pastatas - Universitetas			
1. Pastato paskirties rodikliai (gamybos, kitos planuojamos ūkinės veiklos, paslaugų apimtis, butų, vietų, lovų, aptarnaujamų žmonių skaičius, kiti rodikliai).	Vnt.	300	Maksimalus studentų skaičius
2. Pastato bendrasis plotas.*	m ²	3122,82	
3. Pastato naudingasis plotas.*	m ²	2369,52	
4. Pastato tūris.*	m ³	12423	
5. Aukštų skaičius.*	vnt.	4+M	M-mansarda
6. Pastato aukštis.*	m ²	23,15	
7. Energinio naudingumo klasė. [5.41]	m	A+	
8. Pastato (patalpų) akustinio komforto sąlygų klasė. [5.38]; [5.43]		C	
9. Statinio atsparumo ugniai laipsnis		I	

*Žvaigždute pažymėti rodikliai baigus statybą ir atlikus kadastrinius matavimus gali turėti neesminių nukrypimų.

Statinio projekto vadovas Vytautas Silevičius

atest.Nr.A1342


(vardas, pavardė, parašas, kvalifikacijos atestato arba pažymos Nr., data)

Atestato Nr.	Projektuotojas				Objektas:			
					Universitetas. Aguonų g. 22, Vilnius. Statybos projektas.			
j.k. 302248570, Švitrigailos g. 11A, 03228 Vilnius. Tel. +37061624011, info@archimodus.lt								
A1342	PV/ARCH.	V. Silevičius		2019 03	Projekto dokumentų sudėties žiniaraštis		LAIDA	
4246	PDV	V. Vileikis		2019 03			0	
	ARCH.	E. Petroška		2019 03				
A 1365	ARCH.	I. Gudaitis		2019 03				
ETAPAS	Statytojas:						LAPAS	
PP	Akademinė valstybinė įstaiga Balstogės universitetas				AM/18 17-PP-BD-PDZ-1		LAPŲ	
					 		1	1

**Balstogės universiteto Aguonų g. 22, Vilniuje statybos projekto
AIŠKINAMASIS RAŠTAS**

BENDRIEJI DUOMENYS

Objekto pavadinimas	Universitetas. Aguonų g. 22, Vilnius. Statybos projektas.
Statybos vieta	Aguonų g. 22, Vilnius; kultūros paveldo vietovė - Vilniaus senamiesčio (unikalus kodas KVR 16073) teritorija ir Vilniaus senojo miesto ir priemiesčių archeologinė vietovė (unikalus kodas KVR 25504)
Statybos rūšis	Nauja statyba
Projekto stadija	Projektiniai pasiūlymai (PP)
Statytojas	Akademinė valstybinė įstaiga Balstogės universitetas
Projektuotojas	UAB "ARCHIMODUS", kodas 302248570, Vivulskio g. 16-6, Vilnius
Projekto numeris	AM/18 17
Žemės sklypo kad. Nr.	0101/0057:137 Vilniaus m. k.v.
Žemės sklypo plotas	0,2208 ha
Žemės sklypo paskirtis, naudojimo būdas	Kita, visuomeninės paskirties teritorijos, komercinės paskirties objektų teritorijos
Statinio paskirtis	Mokslo paskirties pastatas (7.11.)
Statinio kategorija	Ypatingas statinys

Atestato Nr.	Projektuotojas				Objektas:		
	 ARCHIMODUS j.k. 302248570, Švitrigailos g. 11A, 03228 Vilnius. Tel. +37061624011, info@archimodus.lt				Universitetas. Aguonų g. 22, Vilnius. Statybos projektas.		
A1342	PV/ARCH.	V. Silevičius		2019 03	AIŠKINAMASIS RAŠTAS	LAIDA	
4246	PDV	V. Vileikis		2019 03		0	
	ARCH.	E. Petroška		2019 03			
A 1365	ARCH.	I. Gudaitis		2019 03			
ETAPAS	Statytojas:				AM/1817-PP-BD.AR-1	LAPAS	LAPŲ
PP	Akademinė valstybinė įstaiga Balstogės universitetas					1	8

I. PROJEKTO RENGIMO PAGRINDAS

- Universiteto – Ekonomikos ir informatikos fakultetu Balstogės universiteto Vilniaus filialo statybos projektas paruoštas Balstogės universiteto užsakymu pagal Projektavimo užduotį;
- Nuosavybę patvirtinančiais dokumentais ir toponuotrauka;
- Projekto rengimo teisiniai ir normatyviniai dokumentai
- Specialiųjų saugomos teritorijos tvarkymo ir apsaugos reikalavimų - kultūros paveldo vietovė - Vilniaus senamiesčio (unikalus kodas KVR 16073) teritorija ir Vilniaus senojo miesto ir priemiesčių archeologinė vietovė (unikalus kodas KVR 25504);
- Atliktu architektūrinių ir konstrukcijų tyrimų įvertinimais;
- Vilniaus miesto nekilnojamojo kultūros paveldo vertinimo tarybos nutarimu.

II. ESAMA PADĖTIS

Sklypas: Sklypas Aguonų g.22, kuriame projektuojamas Universiteto pastatas yra Vilniaus senamiesčio (unikalus objekto kodas KVR 16073) kvartale Nr. 88A. valstybei priklausančiame visuomeninės paskirties teritorijos 0,2208 ha sklype (Sklypo plane – – – – linija), kuris esamu momentu yra padalintas dviems naudotojams: UAB „NT Valdos“ ir Akademinei valstybinei įstaigai Balstogės universitetas (toliau BU).

Sklype šiuo metu stovi, Vertingų sąvybių neturintis pastatai:

- 1) Pastatas – gamybinės dirbtuvės. Unikalus Nr. 1094-0007-1023;
- 2) Pastatas – gamybinės dirbtuvės. Unikalus Nr. 1094-0007-1034;
- 3) Pastatas – sandėlis. Unikalus Nr. 1094-0007-1045;
- 4) Pastatas – administracinis. Unikalus Nr. 1094-0007-1012;
- 5) Pastatas – administracinis. Unikalus Nr. 1098-6000-1025.

Sklypo reljefas butu vidutinio sudėtingumo, vyrauja pastovus santykinis 1/12 reljefo nuolydis vakarų kryptimi, jo dalyje. Aplink statinius natūralus reljefas yra deformuotas statant esamus statinius, padarant iškasas, nulyginant terasas, kuriame stovi BU pastatai reljefas dirbtinai išligintas (supiltas gruntas). Privažiavimas prie pastatų yra galimas ir šiuo metu funkcionuoja iš vakarų pusės nuo Aguonų gatvės.

Artimiausioje pastatų aplinkoje yra chaotiškai, atsitiktinai užsodintų medžių. Keli prie pat pastatų sienų išaugę medžiai šaknimis ardo jų konstrukcijas, kelia pavojų pastatams, todėl šiuos medžius numatyta praretinti.

Gretimybės: Gretimose teritorijose vyrauja administracinės ir mokslo paskirties pastatų funkcija. Vakarinėje sklypo dalyje – administracinis pastatas, pietinėje – automobilių stovėjimo aikštelė, Rytinėje (atokiau) – daugiabutis gyvenamas namas, Šiaurės-rytinėje sklypo dalyje pieva, Adomo Mickevičiaus gimnazijos mokomieji korpusai.

Esami pastatai: Administracinis pastatas (unikalus Nr. 1094-0007-1012) yra XX a.pr. istorizmo laikotarpio (1931m.) dviejų aukštų pastatas, kuris neturi jokių charakteringų išraiškų, architektūrinių elementų ir detalių. Fasadais paprasti, geltonų plytų mūras be jokio deko.

Universitetas. Aguonų g. 22, Vilnius. Statybos projektas.					
Etapas	Statytojas:	AM/1817-PP-BD.AR-1	Lapas	Lapų	Laida
PP	Akademinei valstybinei įstaigai Balstogės universitetas		2	8	0

Planinė struktūra ženkliai pakeista. Pakeisti stalių gaminiai: langai, durys. Neiškilo krosnių, nėra jokio dekoru. Pastatas neturi jokių vertingųjų savybių.

Pastato laikančiųjų konstrukcijų pažaidų ir defektų pagrindinės priežastis yra: pastato statybos defektai bei daugkartinių rekonstrukcijų klaidos. Pastatas netinka eksploatacijai.

Kiti sklype esantys XX a. ūkinės paskirties priestatai nevertingi.

Esamų pastatų būklė: 2009 metais VGTU buvo atlikti konstrukcijų technines būklės tyrimai ir numatomos rekonstrukcijos galimybių įvertinimas. Administracinio ir gamybinių pastatų pamatai yra atremti į durpingą gruntą. Dėl šios priežasties įvyko visų kapitalinių sienų deformacijos, atsirado daugybiniai plyšiai sienose, tame tarpe ir sąraminiai plyšiai ir plyšiai tarplanguose, sutrūkinėjo g/b perdangos sijos. Sienų mūras ir skiedinys nepakankamai stiprus. Stogo pratekėjimo vietose gegnės ir medinės sijos yra papuvusios. Langai iškirsti nesustiprinus mūro sąramomis.

Esamų pastatų būklė bloga, dalis konstrukcijų netenkina esminio statinio reikalavimo, turi avarinės grėsmės požymių ir tokios esamos būklės negali būti naudojamos, kas yra pažymėta atliktuose pastatų konstrukcijų tyrimu ataskaitoje (žr. "Pastatų komplekso Aguonų g. 22, Vilniuje, korpusų 1B1/p ir 1B2/p, konstrukcijų būklės ir paminkloauginis įvertinimas").

Visi Aguonų g. Nr.22 minėti pastatai architektūrinės vertės neturi, juos leistina griauti ir formuoti naujus pastatus (pastatą) išlaikant posesijos užstatymo ribas

PAVELDOJAMŲ GINŲ
POŽIŪRIŲ PATIKRINTA

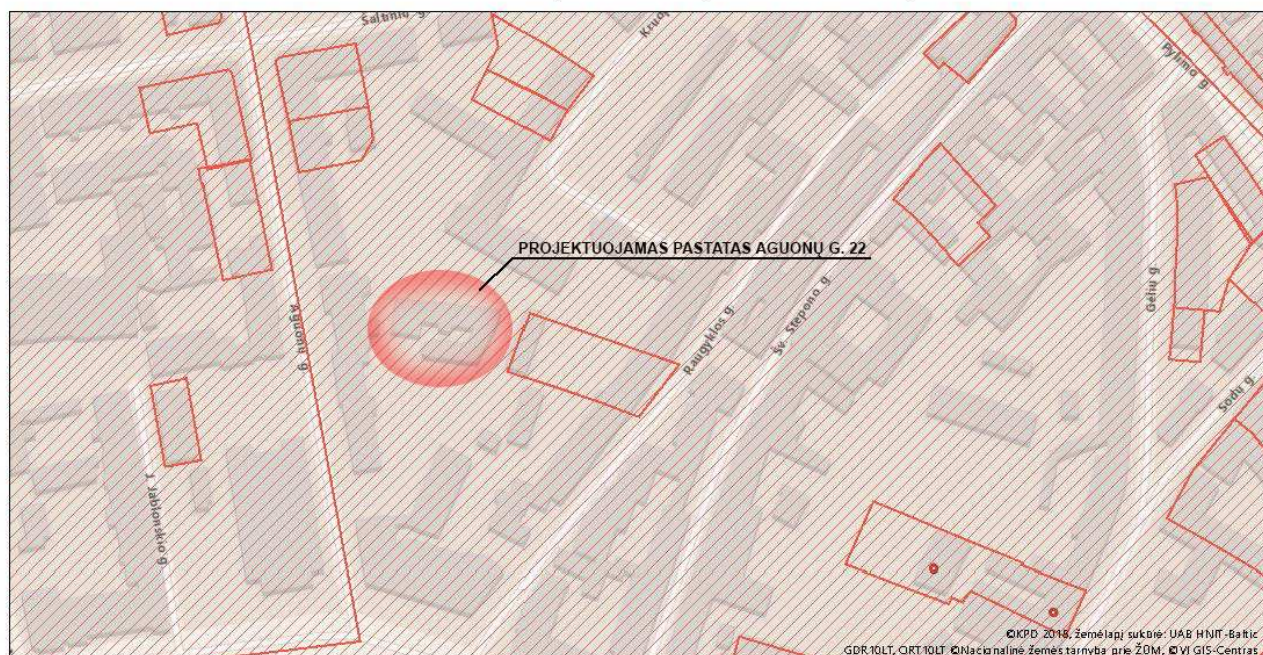
Proj. Nr. 19-53PP
Vilniaus miesto savivaldybės administracijos
Miesto planavimo ir urbanizmo
Kultūros paveldo apsaugos skyriaus vedėjas
Darius Daunoras
2019-03-27

Universitetas. Aguonų g. 22, Vilnius. Statybos projektas.					
Etapas	Statytojas:	AM/1817-PP-BD.AR-1	Lapas	Lapų	Laida
PP	Akademinė valstybinė įstaiga Balstogės universitetas		3	8	0

III. PAVELDOSAUGINĖ ANALIZĖ

Sklypas, kuriame projektuojamas pastatas yra Vilniaus senamiesčio (unikalus objekto kodas KVR 16073) kvartale Nr. 88A. Esami pastatai pažymėti kaip teritorijoje esantys kiti pastatai.

Lietuvos kultūros paveldo objektai ir teritorijos



Žemėlapis sukurtas www.heritage.lt svetainėje

0,07 0,035 0 0,07 km

1 : 2 000

Sutartiniai ženklai

Kultūros paveldo objektai ir teritorijos:

- Kultūros paveldo objektai
- Kultūros paveldo objektų ir vietovių teritorijos

Kultūros paveldo objektų apsaugos zonos:

- Apsaugos nuo fizinio poveikio zonos
- Vizualinės apsaugos zonos

Vertingųjų savybių pobūdis

- Archeologinis (lemiantis reikšmingumą);
- Architektūrinis (lemiantis reikšmingumą svarbus);
- Inžinerinis (lemiantis reikšmingumą retas);
- Istorinis (lemiantis reikšmingumą unikalus);
- Kraštovaizdžio;
- Memorialinis (lemiantis reikšmingumą unikalus);
- Urbanistinis (lemiantis reikšmingumą unikalus);
- Želdynų (lemiantis reikšmingumą svarbus);

Universitetas. Agonų g. 22, Vilnius. Statybos projektas.					
Etapas	Statytojas:	AM/1817-PP-BD.AR-1	Lapas	Lapų	Laida
PP	Akademinė valstybinė įstaiga Balstogės universitetas		4	8	0

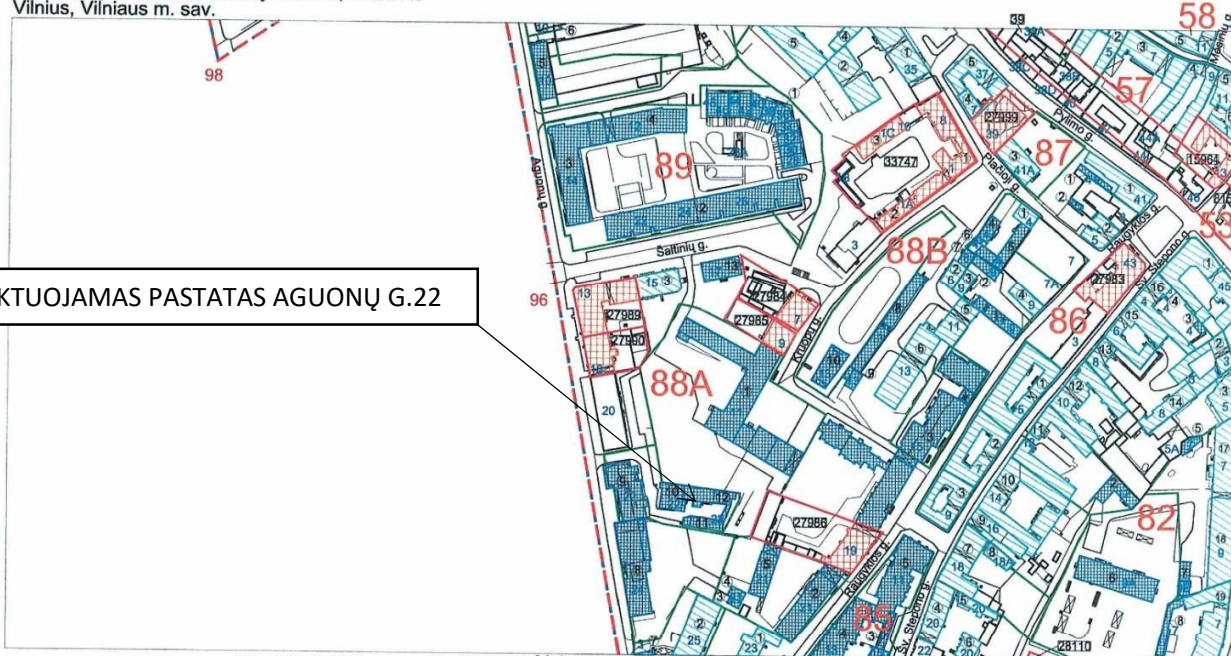
Sklypas priklauso Vilniaus senjo miesto ir priemiesčių archeologinei vietai (unikalus objekto kodas KVR 25504)

Vertingųjų savybių pobūdis

- Archeologinis (lemiantis reikšmingumą);
- Istorinis (lemiantis reikšmingumą svarbus);
- Kraštovaizdžio;
- Memorialinis (lemiantis reikšmingumą svarbus);
- Mitologinis (lemiantis reikšmingumą svarbus);

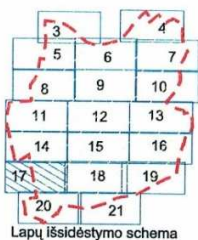
VILNIAUS SENAMIESTIS (16073, U1P)
APIBRĖŽTŲ TERITORIJOS RIBŲ PLANAS, 17 LAPAS
Vilnius, Vilniaus m. sav.

PROJEKTUOJAMAS PASTATAS AGUONŲ G.22



M 1 : 2 000 (viename cm - 20 m)

Nuoroda: Teritorijos vertingosios savybės ir kiti žymėjimai pateikti 30, 33, 35 lapuose



Lapų išsidėstymo schema

- Sutartiniai ženklai:**
- Nekilnojamosios kultūros vertybės apibrėžtos teritorijos ribos
 - 2000 Nekilnojamojo kultūros paveldo objektų apibrėžtos teritorijos ribos
 - 2006 Nekilnojamojo kultūros paveldo objektai, kuriems neapibrėžtos teritorijos ribos
 - Teritorijoje esantys, vertingųjų savybių požymių turintys objektai
 - Teritorijoje esantys kiti objektai
 - Suformuotų kadastrinių sklypų ribos
 - Greta esantys nekilnojamojo kultūros paveldo objektai
 - Kultūros paveldo vietovės urbanistinės struktūros statinys
 - 2000 Unikalus numeris
 - 99 Koordinatės numeris 5 Namų numeris



KULTŪROS PAVELDO
CENTRAS

Vilniaus senamiesčio (16073, U1P)
apibrėžtų teritorijos ribų plano projektas

Teritorijos ribas ir vertingasias savybes pažymėjo Duomenų skyriaus Urbanizuotų vietovių poskyrio vedėja	<i>[Signature]</i> Violeta Bruzgelevičiūtė
Plano projektą sudarė Duomenų skyriaus Vietų poskyrio vyresn. paminklotvarkininkas (k.p. Nr. 1GKV-1309)	<i>[Signature]</i> Gervaldas Zabarauškas
Plano projektą patikrino Duomenų skyriaus vedėja	<i>[Signature]</i> Giedrė Radvilavičienė
Plano projektą priėmė direktorius	<i>[Signature]</i> Mikilijus Kačinskas 2016-10-21

Pagal Vilniaus senamiesčio apsaugos reglamentą sklypas yra teritorijos Nr. IIIB kvartale Nr. 88A.

Universitetas. Aguonų g. 22, Vilnius. Statybos projektas.

Etapas	Statytojas:	AM/1817-PP-BD.AR-1	Lapas	Lapų	Laida
PP	Akademinė valstybinė įstaiga Balstogės universitetas		5	8	0

Bendrieji reikalavimai rekonstruojamiems ir naujai statomiems pastatams 88A kvartale:

1. Dominuojantis užstatymo morfologinis tipas – perimetrinis – posesijinis (tipas PP - žr. VSAR priedą “ Vilniaus senamiesčio užstatymo urbanistinių struktūrų tipologija”).
2. Sklypų užstatymo tankumas neturi būti didesnis kaip 80 procentų.
3. Maksimalus rekonstruojamų pastatų aukštingumas – 4 aukštai su mansarda.
4. Pastatai dengiami šlaitiniais stogais.
5. Naujai statomų ir rekonstruojamų pastatų karnyzo ir stogo kraigo lygis neturi viršyti aplinkinių pastatų karnyzo ir stogo kraigo lygio.
6. Prieš pradendant pastatų remonto ir rekonstravimo darbus būtina atlikti esamos būklės fiksavimo ir natūros tyrimo darbus. Jei numatomi griovimo darbai, būtinos NKVA ekspertų išvados dėl statinio kultūrinės vertės.
7. Prieš pradendant žemės judinimo darbus būtina atlikti archeologinius tyrimus.
8. Tyrimų metu aptiktos vertingų istorinių statinių dalys ir elementai tvarkomi pagal restauravimo technologijas.
9. Statiniai, siūlomi saugoti, kaip nekilnojamosios kultūros vertybės LR NKV registre, jų neįrašius į šį registrą turi būti saugomi kaip Vilniaus nekilnojamosios kultūros vertybės.

Visi Aguonų g. Nr.22 esami pastatai architektūrinės vertės neturi, juos leistina griauti ir formuoti naujus pastatus (pastatą) išlaikant posesijos užstatymo ribas, užstatymo tankumą iki 80 %, aukštingumą - 4 aukštai su mansarda. (žr. Vilniaus miesto nekilnojamojo kultūros paveldo vertinimo tarybos protokolą)

Planuojant žemės judinimo darbus, jų vietose būtini archeologiniai tyrimai.

Naują užstatymą rekomenduojama formuoti pagal Vilniaus Senamiesčio reglamento reikalavimus. Atkreipti dėmesį į vizualizaciją, artimiausios supančios aplinkos kultūrinio kraštovaizdžio autentiškumą(UV70). (žr. Aguonų g. 22, Vilniuje paveldo objekto tvarkomųjų darbų architektūriniai tyrimai)

IV. PROJEKTINIAI PASIŪLYMAI

Projektinių pasiūlymų tikslas:

- 1) Remiantis Lietuvos Respublikoje galiojančiais teritorijų planavimo dokumentais ir norminiais reikalavimais išreikšti Statytojo sumanyto projekto sprendinių idėją;
- 2) Projektinių pasiūlymų pagrindu nustatyti specialiuosius architektūros reikalavimus;
- 3) Projektinių pasiūlymų pagrindu nustatyti techninio projekto projektavimo darbų apimtį ir kainą.

Projektas atliktas vadovaujantis nagrinėjamo sklypo planu, statytojo patvirtinta projektavimo užduotimi, nuosavybę patvirtinančiais dokumentais ir toponuotrauka, esamų

Universitetas. Aguonų g. 22, Vilnius. Statybos projektas.					
Etapas	Statytojas:	AM/1817-PP-BD.AR-1	Lapas	Lapų	Laida
PP	Akademinė valstybinė įstaiga Balstogės universitetas		6	8	0

pastatų architektūriniais ir konstrukcijų būklės įvertinimais, Vilniaus miesto nekilnojamojo kultūros paveldo vertinimo tarybos nutarimu.

IV.1 SKLYPO PLANAS

Sklypo plotas – 0,2208 ha. Sklypas iš visų pusių ribojasi su valstybiniais sklypais. Vakarinėje pusėje ribojasi su Aguonų gatve.

Pavadinimas	Vienetas	Esamas	Projektuojamas
Sklypo užstatymo plotas	m ²	1288,09	1493.09
Pastatų plotas sklype	m ²	3158,72	5588.29
Sklypo užstatymo intensyvumas	%	143.1	219.0
Sklypo užstatymo tankumas	%	58.3	67.6

Įvažiavimas į sklypą esamas iš Aguonų gatvės per sklype esantį servitutą. Sklypo vakarinė dalis yra lygi, į rytus sklypo reljefas žemėja.

Universiteto pastatas projektuojamas rytinėje sklypo dalyje vietoj esamų gamybinių dirbtuvių (unikalus Nr. 1094-0007-1023, 1094-0007-1034), sandėlio (unikalus Nr. 1094-0007-1045) ir administracinio pastato (unikalus Nr. 1094-0007-1012). Esami pastatai yra demontuojami.

Dėl priešgaisrinių normatyvų, norint gaisrinei mašinai privažiuoti prie pastato ir apsisukti iš šiaurinės pusės, numatomas pasinaudoti gretimo sklypo, kuriame yra Adomo Mickevičiaus gimnazija, dalimi.

Automobilių stovėjimo vietų kiekis pagal STR 2.06.04:2014:

1. Aukštosios mokyklos – 1 vieta 10 studentų (numatomas studentų kiekis – iki 300 vienu metu) – 30 vietų.
2. Administracinės patalpos – 243.01m², 10 vietų.

Viso reikia 40 vietų. Kadangi sklypas pagal Vilniaus miesto savivaldybės teritorijos suskirstymo į zonas pagal nustatytus automobilių stovėjimo vietų skaičiaus koeficientus priskiriamas 1-ajai zonai, automobilių vietų skaičiui taikomas 0,5 koeficientas, todėl norminis automobilių skaičius 20. Rūsyje esančiame automobilių parkinge numatytos 24 automobilių stovėjimo vietos.

IV.2 SKLYPO DANGOS

Sklype numatoma palikti plotą želdiniams, o kitoje dalyje įrengti pėsčiųjų takus ir automobilių pravažiamą iškloti trinkelėmis. Aplink pastatą numatyta "kvėpuojanti" nuogrinda.

Universitetas. Aguonų g. 22, Vilnius. Statybos projektas.					
Etapas	Statytojas:	AM/1817-PP-BD.AR-1	Lapas	Lapų	Laida
PP	Akademinė valstybinė įstaiga Balstogės universitetas		7	8	0

IV.3 STATINIO ARCHITEKTŪRA

Universiteto pastatas projektuojamas 4 aukštų su mansarda ir rūsiu.

Esamas rūsys po demontuojamu administraciniu pastatu yra padidinamas po visu projektuojamu pastatu. Rūsio patalpose numatytas automobilių parkavimas ir techninės patalpos, įvažiavimas per pandusą įrengtą vakarinėje pastato dalyje.

Pirmas – ketvirtas aukštai skirti mokslo paskirčiai (auditorijos, skaitykla, dekanatas, administracinės patalpos).

Mansardinis aukštas skirtas pastato funkcionavimui reikalingiems įrenginiams sumontuoti.

Iš pietinės pusės dėl reljefo skirtumo tarp sklypų rūsiu siena lieka atvira.

Pastato tūris tolygiai žemėja iš vakarų pusės į rytus, taip prisitaikant prie esamo užstatymo aukštingumo, taip pat užtikrinant insoliaciją rytuose esančiam daugiabučiui namui.

Stogas šlaitinis.

Pietiniame ir šiauriniame fasaduose numatytos stiklo vitrinos su fasadiniais elementais, kurios užtikrins auditorijų ir kitų mokslui skirtų patalpų natūralų apšvietimą, bei reguliuos šviesos srautą pietinėje pusėje. Rytinis ir vakarinis fasadai aklini iš baltų plytų mūro.

Pastato konstruktyvas numatomas iš gelžbetoninio karkaso, mūro ir metalinių sijų, pamatai - poliniai. Sienos - mūro. Stogo laikanti konstrukcija – metalinės sijos, danga - profiliuoti skardos lakštai.

IV.4 INŽINERINIS APRŪPINIMAS

Vanduo ir buitinė kanalizacija – centralizuoti miesto vandentiekio ir kanalizacijos tinklai.

Elektra – esama, didinamas galingumas.

Lietaus kanalizacija – miesto centralizuoti tinklai.

Šildymas – miesto centrinis šildymas.

Vėdinimas – priverstinis rekuperacinis.

Statinio projekto vadovas Vytautas Silevičius

atest.Nr.A1342

(vardas, pavardė, parašas, kvalifikacijos atestato arba pažymos Nr., data)

PAVELDOS AUGINTU
POŽIŪRIU PATIKRINTA

Proj. Nr. 19-53PP
Vilniaus miesto savivaldybės administracijos
Miesto planavimo ir urbanizmo
Kultūros paveldo apsaugos skyriaus vedėjas


Darius Daunoras
2019-03-27

Universitetas. Aguonų g. 22, Vilnius. Statybos projektas.					
Etapas	Statytojas:	AM/1817-PP-BD.AR-1	Lapas	Lapų	Laida
PP	Akademinė valstybinė įstaiga Balstogės universitetas		8	8	0

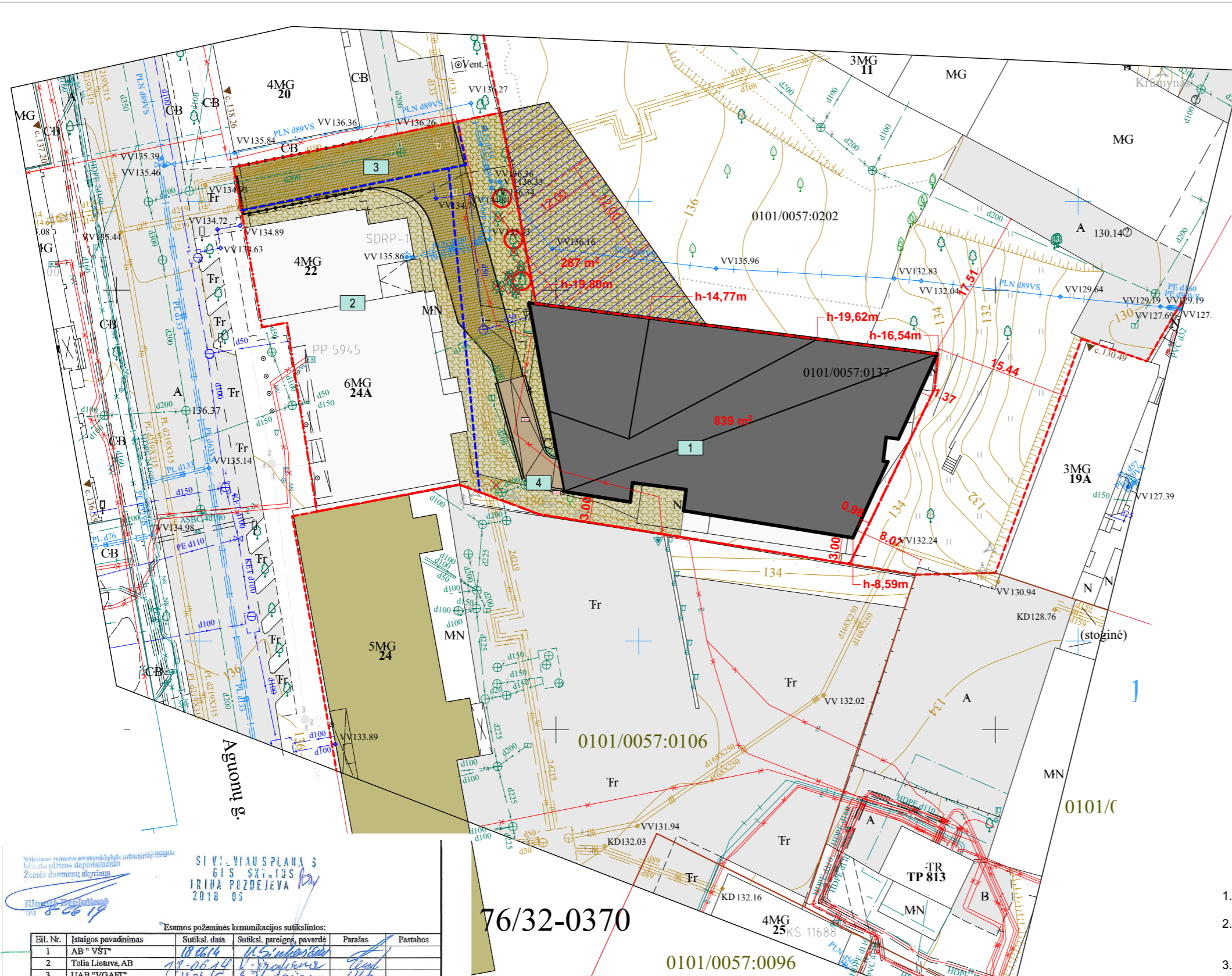


EKSPLIKACIJA:

1. PROJEKTUOJAMAS PASTATAS
2. ESAMAS PASTATAS
3. ADOMO MICKEVIČIAUS GIMNAZIJA
4. ADOMO MICKEVIČIAUS GIMNAZIJOS SODAS

Atestato Nr.	Projektuotojas:			Objektas:				
				UNIVERSITETAS. AGUONŲ G. 22, VILNIUS. STATYBOS PROJEKTAS.				
A1342	PV/Arch.	V. Silevičius	2019-03-28	Kvartalo schema				
4246	PDV (KPD)	V. Vileikis	2019-03-28					
	Arch.	E. Petroška	2019-03-28					
A1365	Arch.	I. Gudaitis	2019-03-28					
Etapas	Statytojas:			Laida	Projekto Nr.	Brėžinio Nr.	Lapas	Lapų
PP	Akademinei valstybinei įstaigai Balstogės universitetas			0	AM/18 17		1	1

M1:200



EKSPLIKACIJA:

1. PROJEKTUOJAMAS PASTATAS
2. ESAMOS PASTATAS SKLYPE
3. ESAMOS PRIVAŽIAVIMAS
4. PROJEKTUOJAMAS PANDUSAS

- SKLYPO RIBOS
- SKLYPO NAUDOJIMOSI TVARKOS IR SERVITUTO RIBOS
- PROJEKTUOJAMA TRINKELIŲ DANGA
- PROJEKTUOJAMA TRINKELIŲ DANGA (gretimame sklype)
- PROJEKTUOJAMA TRINKELIŲ DANGA (važiuojama dalis)
- PAKELIAMAS KELIO UŽTVARAS
- KERTAMI MEDŽIAI
- IŠSAUGOMI MEDŽIAI

PAVELDOSAUGINIU
POŽIŪRIU PATIKRINTA
Proj. Nr. 19-53PP
Vilniaus miesto savivaldybės administracijos
Miesto planavimo departamentas
Kultūros paveldo apsaugos skyriaus vedėjas
Darius Daunoras
2019-03-27

PASTABOS:

1. ADOMO MICKEVIČIAUS GIMNAZIJOS SKLYPO DALIES, SKIRTOS SERVITUTUI, PLOTAS - 287 m²
2. SERVITUTO NAUDOJIMOSI BŪDAS - GAISRINĖS MAŠINOS PRIVAŽIAVIMUI IR APSISUKIMO AIKŠTELEI, BEI GALIMIEMS INŽINERINIAMS TINKLAMS TIESTI IR APTARNAUTI.
3. GAISRINĖS MAŠINOS APSISUKIMO AIKŠTELĖ PRIVALOMA PAGAL "GAISRINĖS SAUGOS PAGRINDINIUS REIKALAVIMUS"

Šiluminė mašinos apsauginė užtvarka
Klasikinė apsauginė užtvarka
Žemės duomenų skyrius
SIVI. VILIAUS PLANA 3
GIS SKI. IUS
IRINA POZDEJEVA
2018-05

Esamos požeminės komunikacijos sutikslintos:

Eil. Nr.	Išnaigos pavadinimas	Sutiksl. data	Sutiksl. pareigos, pavardė	Paraišas	Pastabos
1	AB "VST"	18.06.14	V. Silevičius		
2	Telia Lietuva, AB	17.06.14	V. Vileikis		
3	UAB "VGAET"	12.06.15	S. Vileikis		
4	AB "Energetikos skirstymo operatorius"	2018.06.14	R. Kocijuskas		
5	UAB "VVT"	2018.06.15	R. Kocijuskas		
6	LTIGRID AB	18.06.14	P. Jankauskas		
7	AB "Skaidula"	2018.06.14	P. Jankauskas		

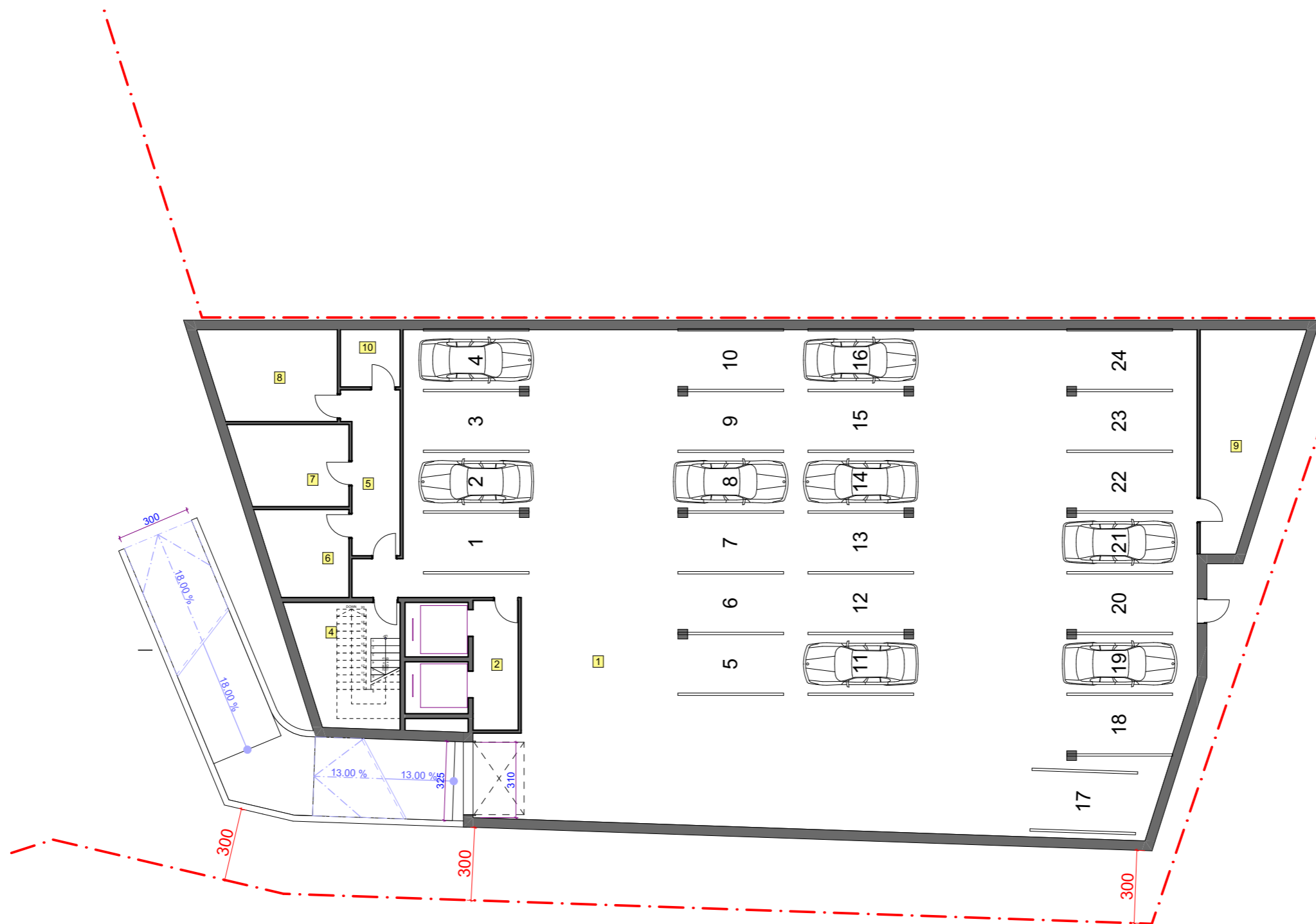
NERANTA
UAB "NERANTA"
Lukiškių g. 3-404, Vilnius, 8685 83853

OBJKTAS	18/0510-01	Adresas: Aguonų g. 22, Senamiestio sen., Vilniaus m
COORDINACIJŲ SISTEMA: LKS-94		AUKŠČIŲ SISTEMA: LKS-94
PAREIGOS	VARDAS IR PAVARDE	PARAŠAS
DIREKTORIUS	R. Kiškis	2018-06-01
GEODEZININKAS	R. Kiškis	2018-06-01

76/32-0370
0101/0057:0106
0101/0057:0096

Atestato Nr.	Projektuotojas: ARCHIMODUS			Objektas: UNIVERSITETAS. AGUONŲ G. 22, VILNIUS. STATYBOS PROJEKTAS.
	A1342	PV/Arch.	V. Silevičius	
4246	PDV (KPD)	V. Vileikis		2019-03-28
	Arch.	E. Petroška		2019-03-28
A1365	Arch.	I. Gudaitis		2019-03-28
Etapas	Statytojas: Akademinė valstybinė įstaiga Balstogės universitetas			Laida
PP				0
				Projekto Nr.
				AM/18 17
				Brėžinio Nr.
				1
				Lapas
				1
				Lapų
				1

M1:200

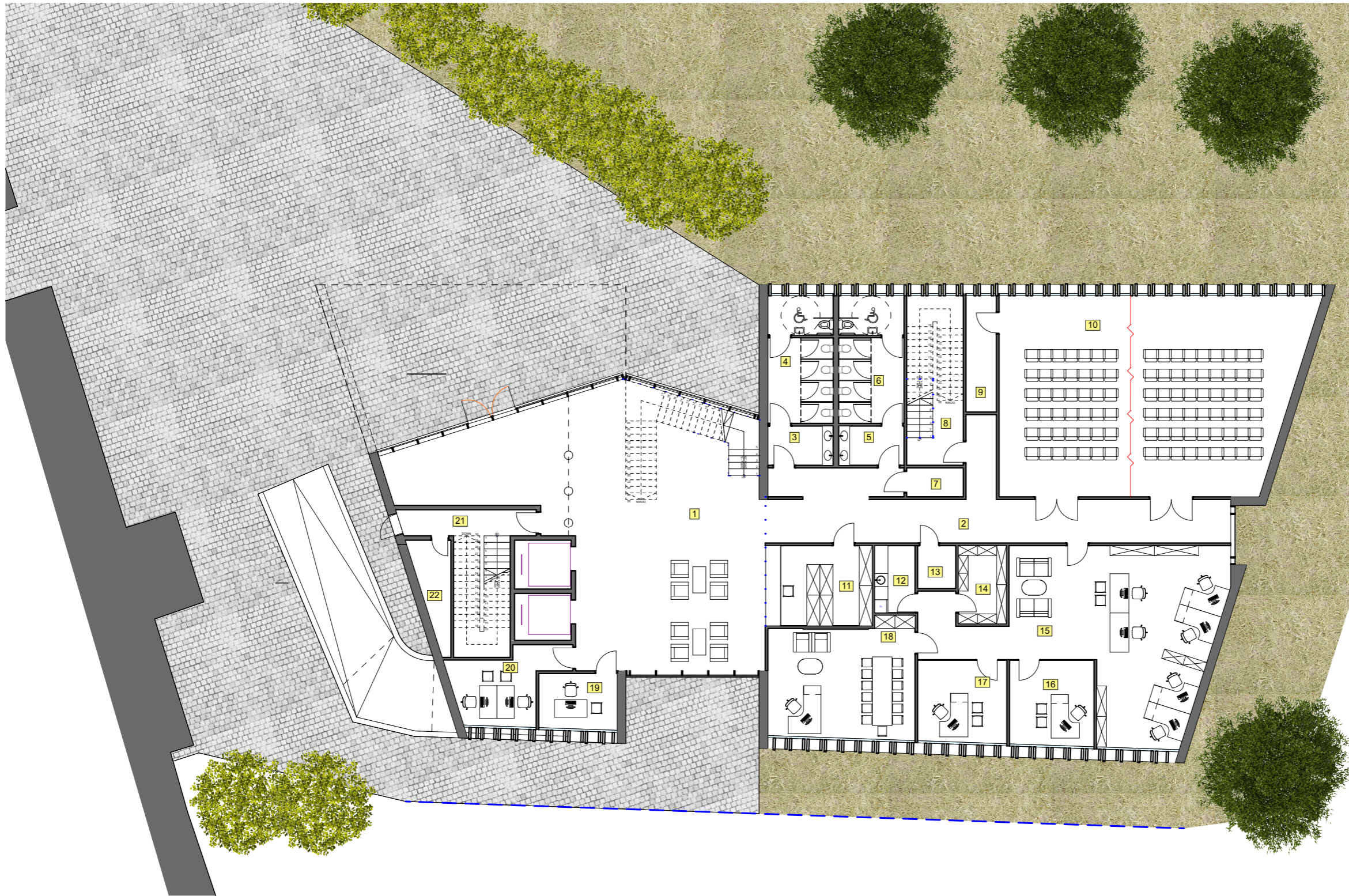


Rūsio plotas		
Nr.	PATALPŲ PAVADINIMAS	PLOTAS
1	Automobilių stovėjimo aikštelė	628.59
2	Holas	10.15
4	Laiptinė	20.78
5	Koridorius	14.16
6	Pagalbinė patalpa	12.14
7	Pagalbinė patalpa	15.20
8	Pagalbinė patalpa	19.55
9	Pagalbinė patalpa	27.01
10	Pagalbinė patalpa	5.72
		753.30 m²

PAVELDOSAUGINIŲ
POŽIŪRIŲ PATIKRINTA
Puz. Nr. 19-53PP
Vilniaus miesto savivaldybės administracijos
Miesto planavimo departamentas
Kultūros paveldo apsaugos skyriaus vedėjas
Darius Daunoras
2019-03-27

Atestato Nr.	Projektuotojas: ARCHIMODUS				Objektas: UNIVERSITETAS. AGUONŲ G. 22, VILNIUS. STATYBOS PROJEKTAS.				
	A1342	PV/Arch.	V. Silevičius	2019-03-28	Rūsio planas				
4246	PDV (KPD)	V. Vileikis	2019-03-28						
	Arch.	E. Petroška	2019-03-28						
A1365	Arch.	I. Gudaitis	2019-03-28						
Etapas	Statytojas: Akademinė valstybinė įstaiga Balstogės universitetas				Laida	Projekto Nr.	Brėžinio Nr.	Lapas	Lapų
PP					0	AM/18 17		1	1

M1:200



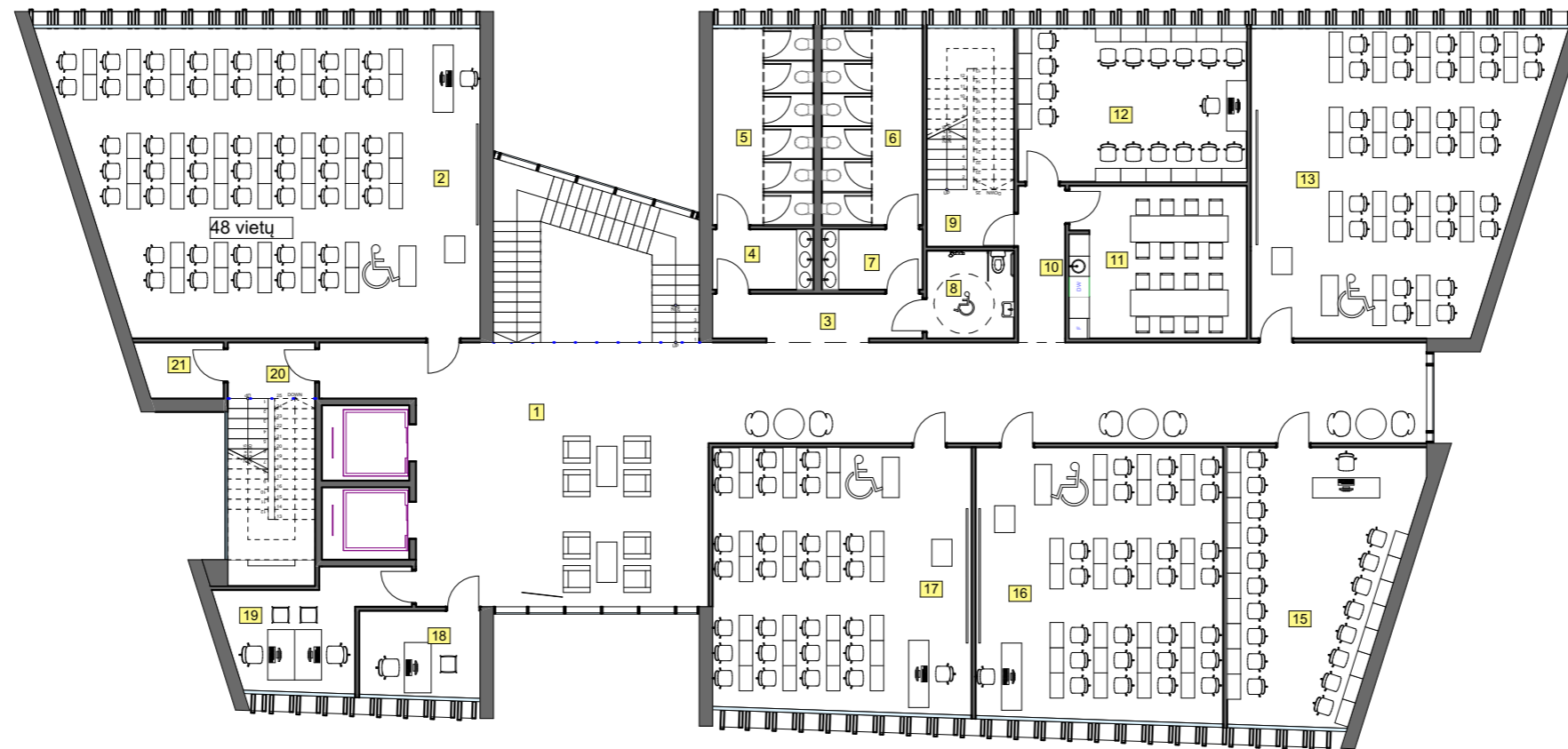
Pirmo aukšto plotas		
Nr.	PATALPŲ PAVADINIMAS	PLOTAS
1	Holas	139.30
2	Koridorius	56.85
3	WC vyrų	5.40
4	WC vyrų	17.23
5	WC moterų	5.40
6	WC moterų	17.22
7	Pagalbinė patalpa	3.46
8	Laiptinė	16.99
9	Pagalbinė patalpa	7.47
10	Auditorija	123.66
11	Rūbinė	18.06
12	Virtuvėlė	5.68
13	Sandėlys	3.43
14	Archyvas	7.88
15	Dekanas	78.90
16	Prodekano kabinetas	15.16
17	Prodekano kabinetas	15.42
18	Dekano kabinetas	35.09
19	Administracijos kabinetas	9.15
20	Administracijos kabinetas	14.30
21	Laiptinė	6.37
22	Pagalbinė patalpa	6.72
		609.14 m²

Bendras pastato plotas be rūsių - 2369.52 m²
 Bendras pastato plotas - 3122.82 m²

PAVELDOSAUGINIU
 POŽIŪRIU PATIKRINTA
 Nr. Nr. 19-53PP
 Vilniaus miesto savivaldybės administracijos
 Miesto planavimo ir statybos
 Kultūros paveldo apsaugos skyriaus vedėjas
 Darius Daunoras
 2019-03-27

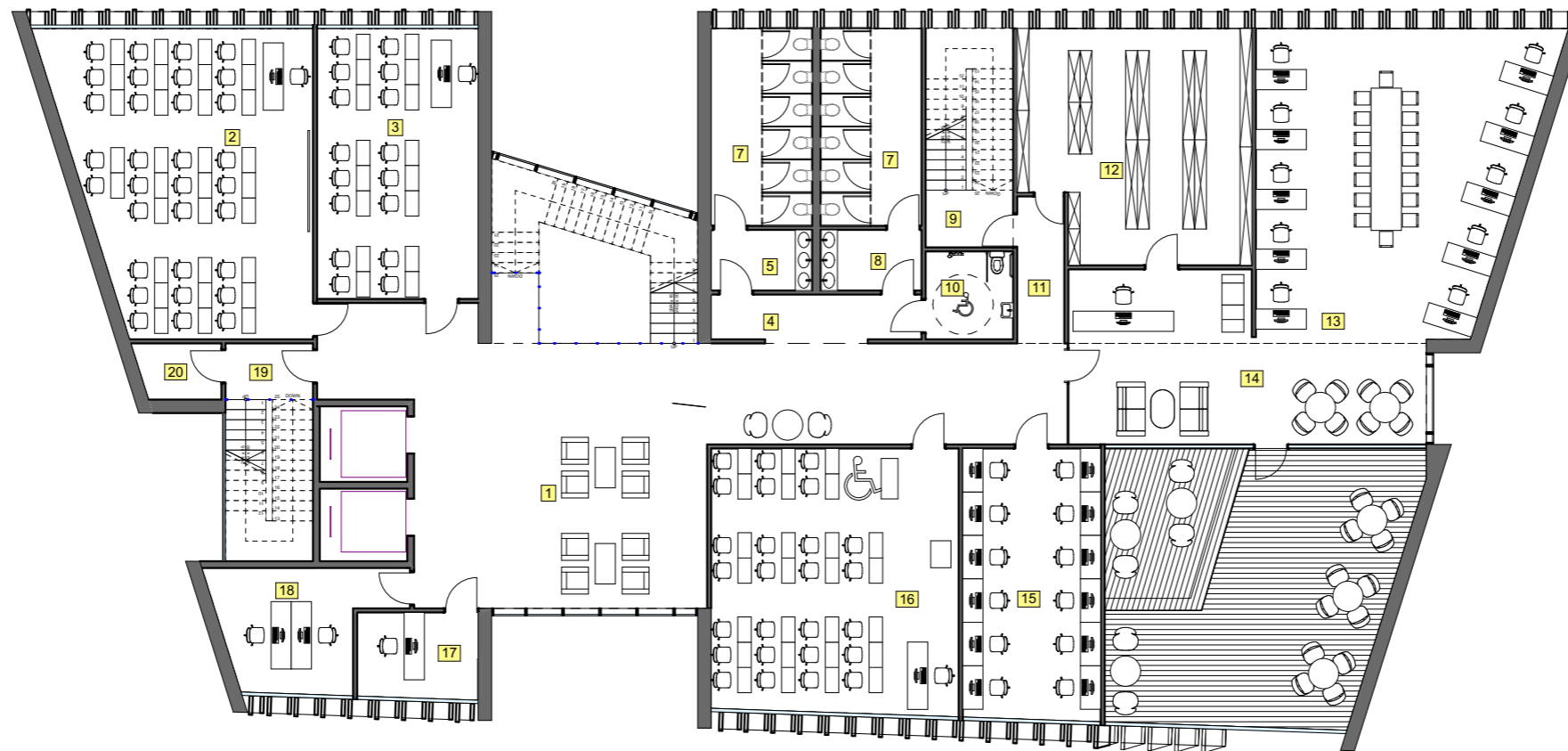
Atestato Nr.	Projektuotojas: ARCHIMODUS				Objektas: UNIVERSITETAS. AGUONŲ G. 22, VILNIUS. STATYBOS PROJEKTAS.				
A1342	PV/Arch.	V. Silevičius		2019-03-28	Pirmo aukšto planas				
4246	PDV (KPD)	V. Vileikis		2019-03-28					
	Arch.	E. Petroška		2019-03-28					
A1365	Arch.	I. Gudaitis		2019-03-28					
Etapas	Statytojas:				Laida	Projekto Nr.	Brėžinio Nr.	Lapas	Lapų
PP	Akademinė valstybinė įstaiga Balstogės universitetas				0	AM/18 17		1	1

M1:200



Antro aukšto plotas		
Nr.	PATALPŲ PAVADINIMAS	PLOTAS
1	Holas	137.84
2	Auditorija	109.08
3	Koridorius	8.68
4	WC vyrų	5.40
5	WC vyrų	17.58
6	WC moterų	17.58
7	WC moterų	5.40
8	WC žmonėms su negalia	6.79
9	Laiptinė	4.42
10	Koridorius	6.53
11	Poilsio patalpa	23.93
12	Kompiuterių klasė	31.07
13	Auditorija	73.79
15	Kompiuterių klasė	40.60
16	Auditorija	59.72
17	Auditorija	60.46
18	Administracijos kabinetas	9.15
19	Administracijos kabinetas	14.30
20	Laiptinė	4.34
21	Pagalbinė patalpa	4.05
		640.71 m²

Atestato Nr.	Projektuotojas: ARCHIMODUS				Objektas: UNIVERSITETAS. AGUONŲ G. 22, VILNIUS. STATYBOS PROJEKTAS.				
	A1342	PV/Arch.	V. Silevičius	2019-03-28	Antro aukšto planas				
	4246	PDV (KPD)	V. Vileikis	2019-03-28					
		Arch.	E. Petroška	2019-03-28					
A1365	Arch.	I. Gudaitis	2019-03-28	M1:200					
Etapas	Statytojas: Akademinė valstybinė įstaiga Balstogės universitetas				Laida	Projekto Nr.	Brėžinio Nr.	Lapas	Lapų
PP					0	AM/18 17		1	1



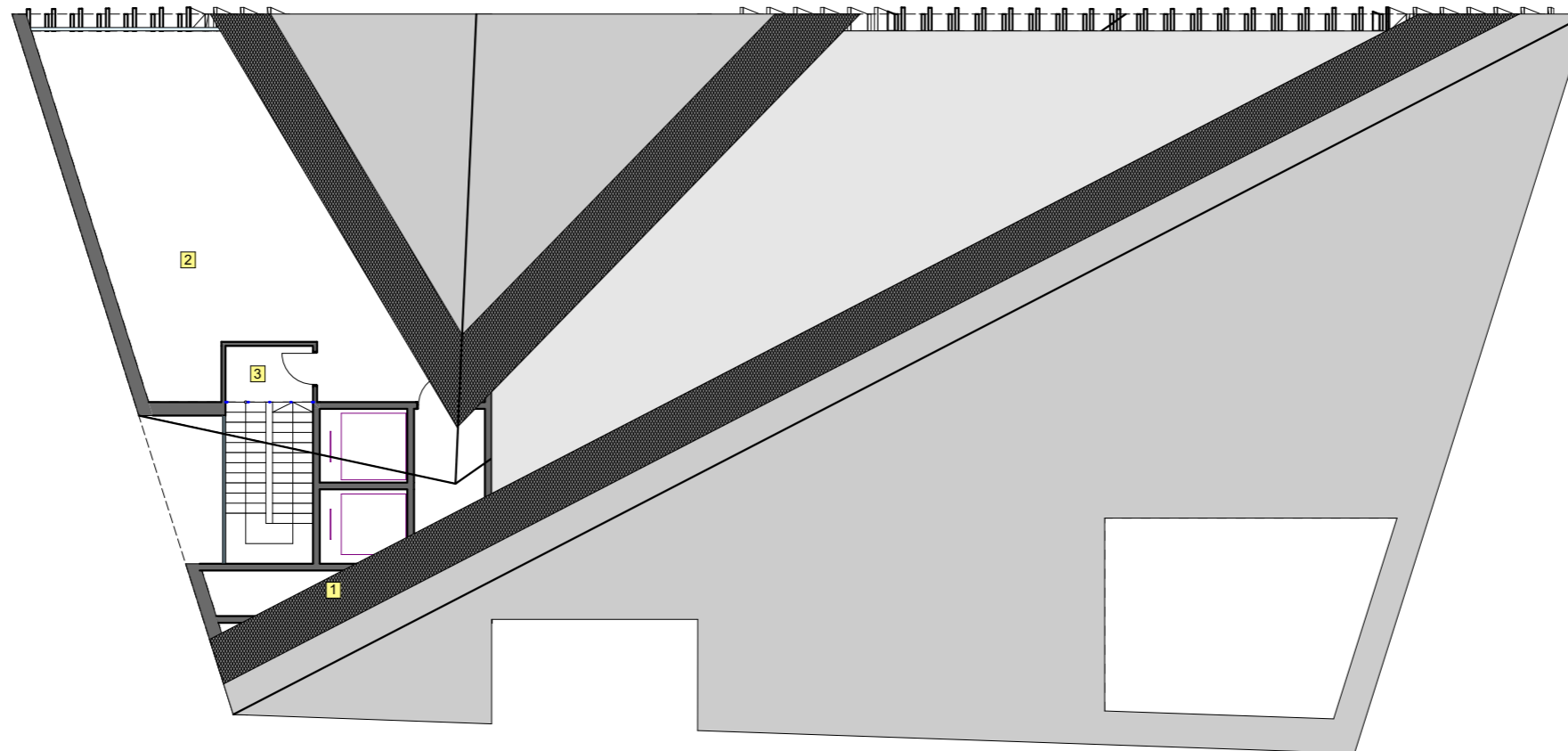
Trečio aukšto plotas		
Nr.	PATALPŲ PAVADINIMAS	PLOTAS
1	Holas	114.56
2	Auditorija	63.74
3	Auditorija	38.44
4	Koridorius	8.68
5	WC vyrų	5.40
7	WC moterų	17.58
7	WC vyrų	17.58
8	WC moterų	5.40
9	Laiptinė	4.42
10	WC žmonėms su negalia	6.79
11	Koridorius	6.11
12	Knygų saugykla	45.72
13	Biblioteka	85.10
14	Skaitykla	31.90
15	Kompiuterių klasė	32.94
16	Auditorija	57.65
17	Administracijos kabinetas	9.15
18	Administracijos kabinetas	16.62
19	Laiptinė	4.34
20	Pagalbinė patalpa	4.05
		576.17 m²

Atestato Nr.	Projektuotojas: ARCHIMODUS				Objektas: UNIVERSITETAS. AGUONŲ G. 22, VILNIUS. STATYBOS PROJEKTAS.				
	A1342	PV/Arch.	V. Silevičius	2019-03-28	Trečio aukšto planas				
	4246	PDV (KPD)	V. Vileikis	2019-03-28					
		Arch.	E. Petroška	2019-03-28					
A1365	Arch.	I. Gudaitis	2019-03-28	M1:200					
Etapas	Statytojas: Akademinė valstybinė įstaiga Balstogės universitetas				Laida	Projekto Nr.	Brėžinio Nr.	Lapas	Lapų
PP					0	AM/18 17		1	1



Ketvirto aukšto plotas		
Nr.	PATALPŲ PAVADINIMAS	PLOTAS
1	Holas	144.25
2	Auditorija	63.74
3	Auditorija	38.44
4	Koridorius	8.68
5	WC vyrų	5.40
6	WC vyrų	17.58
7	WC moterų	17.58
8	WC moterų	5.40
9	WC žmonėms su negalia	6.79
10	Laiptinė	4.42
11	Kabinetai	30.58
12	Kabinetai	30.58
13	Kabinetai	15.02
14	Pasitarimų kabinetas	15.90
15	Administracijos kabinetas	9.15
16	Administracijos kabinetas	16.62
17	Laiptinė	4.34
18	Pagalbinė patalpa	4.05
		438.52 m²

Atestato Nr.	Projektuotojas: ARCHIMODUS				Objektas: UNIVERSITETAS. AGUONŲ G. 22, VILNIUS. STATYBOS PROJEKTAS.				
	A1342	PV/Arch.	V. Silevičius	2019-03-28	Ketvirto aukšto planas				
4246	PDV (KPD)	V. Vileikis	2019-03-28						
	Arch.	E. Petroška	2019-03-28						
A1365	Arch.	I. Gudaitis	2019-03-28						
Etapas	Statytojas: Akademinė valstybinė įstaiga Balstogės universitetas				Laida	Projekto Nr.	Brėžinio Nr.	Lapas	Lapų
PP					0	AM/18 17		1	1



Mansardos plotas		
Nr.	PATALPŲ PAVADINIMAS	PLOTAS
1	Laiptinė	21.20
2	Techninė patalpa	79.44
3	Laiptinė	4.34
		104.98 m²

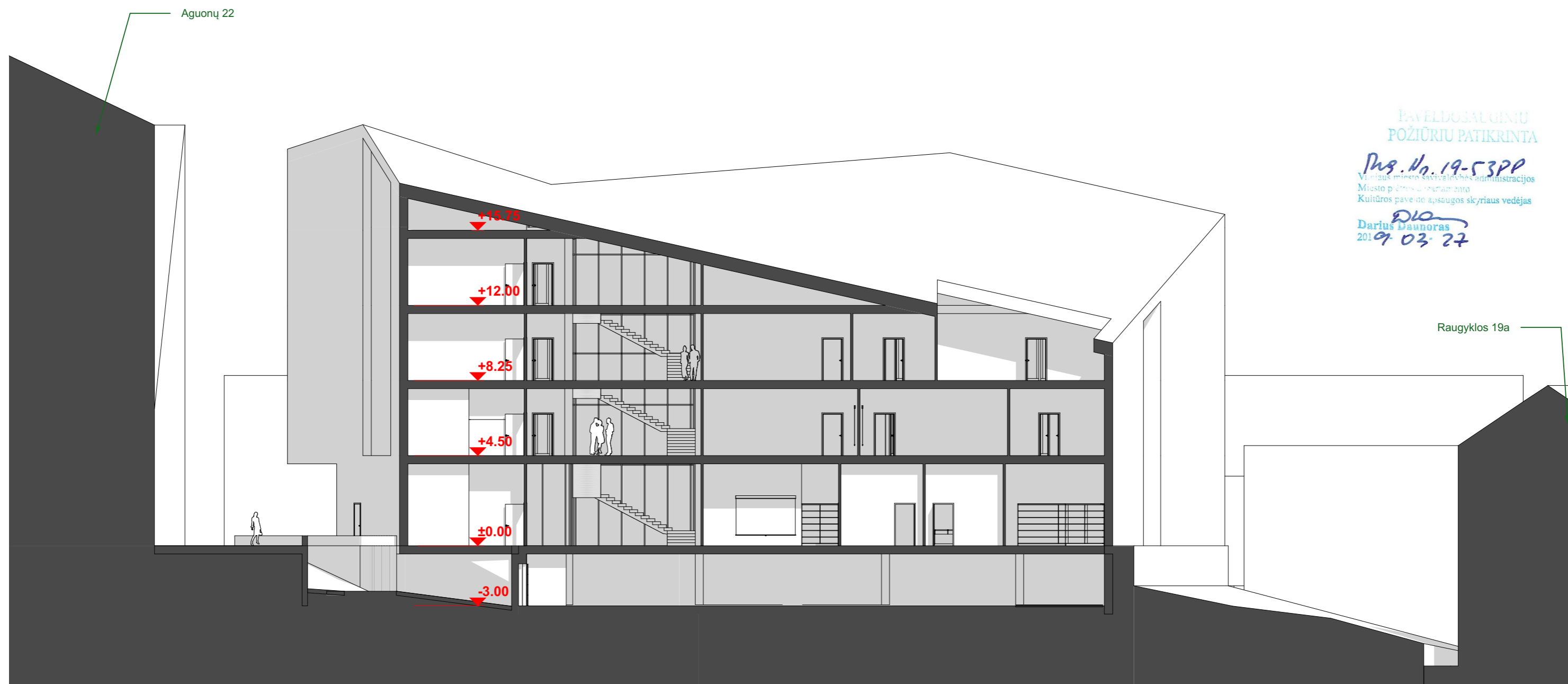
PAVELDOSAUGINIU
POŽIŪRIU PATIKRINTA

Proj. Nr. 19-53PP
Vilniaus miesto savivaldybės administracijos
Miesto planavimo departamentas
Kultūros paveldo apsaugos skyriaus vedėjas

Darius Daunoras
2019-03-27

Atestato Nr.	Projektuotojas: ARCHIMODUS				Objektas: UNIVERSITETAS. AGUONŲ G. 22, VILNIUS. STATYBOS PROJEKTAS.				
	A1342	PV/Arch.	V. Silevičius	2019-03-28	Mansardos planas				
4246	PDV (KPD)	V. Vileikis	2019-03-28						
	Arch.	E. Petroška	2019-03-28						
A1365	Arch.	I. Gudaitis	2019-03-28						
Etapas	Statytojas:				Laida	Projekto Nr.	Brėžinio Nr.	Lapas	Lapų
PP	Akademinė valstybinė įstaiga Balstogės universitetas				0	AM/18 17		1	1

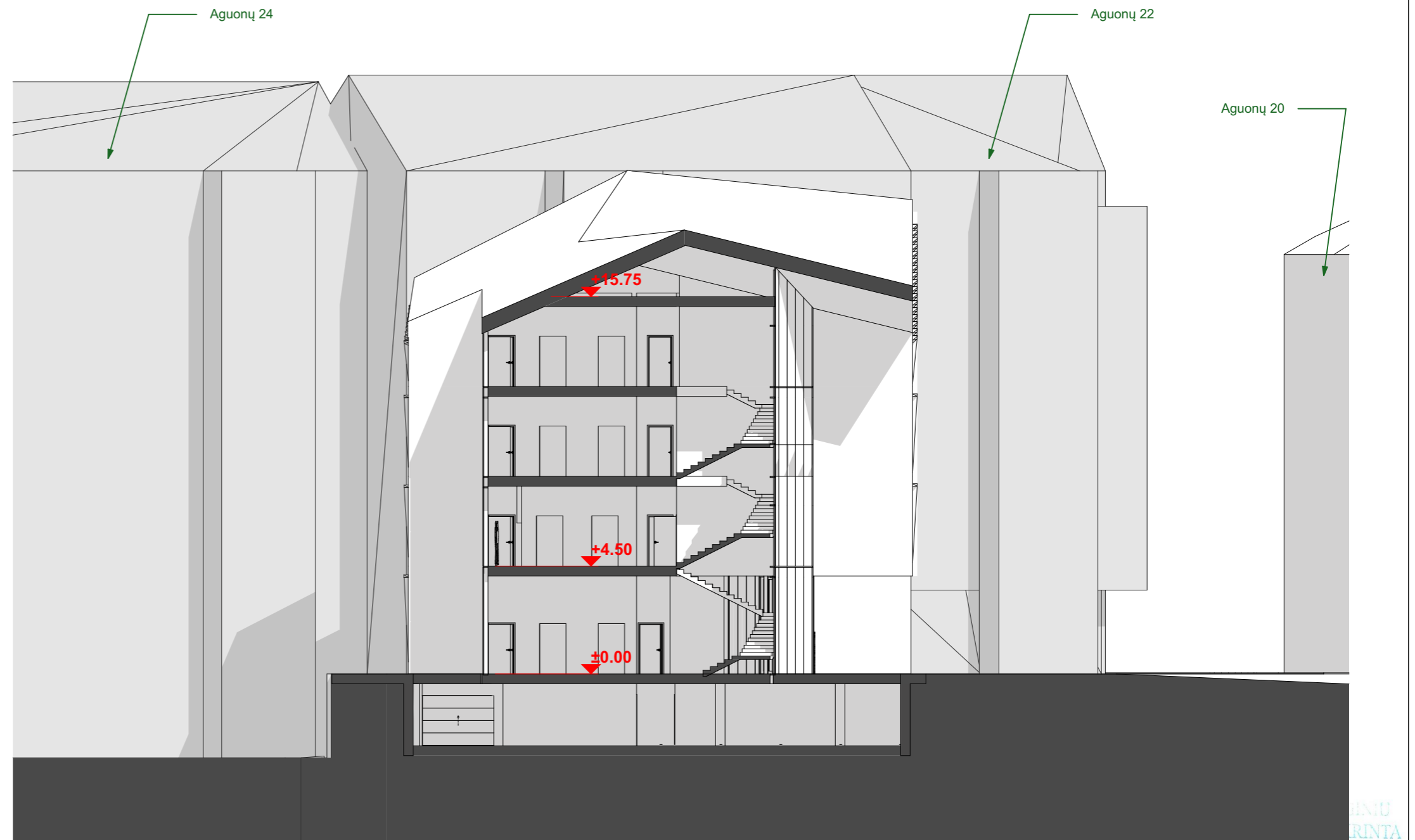
M1:200



PAVELDOSAUGINIU
 POŽIŪRIŲ PATIKRINTA
 Pns. Nr. 19-53PP
 Vilniaus miesto savivaldybės administracijos
 Miesto planavimo ir urbanistikos
 Kultūros paveldo apsaugos skyriaus vedėjas
 Darius Maunoras
 2019 03 27

Atestato Nr.	Projektuotojas: 				Objektas: UNIVERSITETAS. AGUONŲ G. 22, VILNIUS. STATYBOS PROJEKTAS.				
A1342	PV/Arch.	V. Silevičius		2019-03-28	Išilginis pjūvis				
4246	PDV (KPD)	V. Vileikis		2019-03-28					
	Arch.	E. Petroška		2019-03-28					
A1365	Arch.	I. Gudaitis		2019-03-28					
Etapas	Statytojas:				Laida	Projekto Nr.	Brėžinio Nr.	Lapas	Lapų
PP	Akademinė valstybinė įstaiga Balstogės universitetas				0	AM/18 17		1	1

M1:200



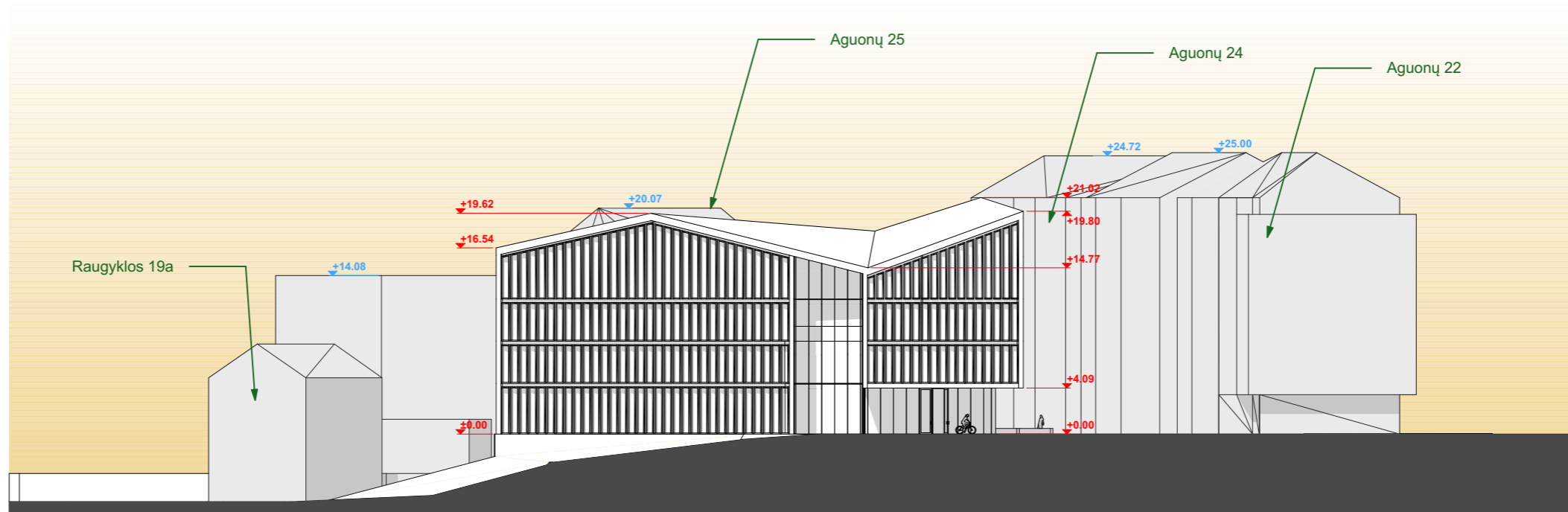
Puz. Nr. 19-53PP
 Vilniaus miesto savivaldybės administracijos
 Miesto planavimo departamentas
 Kultūros paveldo apsaugos skyriaus vedėjas

Darius Maunoras
 2019 03 27

Atestato Nr.	Projektuotojas: ARCHIMODUS				Objektas: UNIVERSITETAS. AGUONŲ G. 22, VILNIUS. STATYBOS PROJEKTAS.				
A1342	PV/Arch.	V. Silevičius		2019-03-28	Skersinis pjūvis				
4246	PDV (KPD)	V. Vileikis		2019-03-28					
	Arch.	E. Petroška		2019-03-28					
A1365	Arch.	I. Gudaitis		2019-03-28					
Etapas	Statytojas:				Laida	Projekto Nr.	Brėžinio Nr.	Lapas	Lapų
PP	Akademinė valstybinė įstaiga Balstogės universitetas				0	AM/18 17		1	1

VILNIUS
 RINKTA

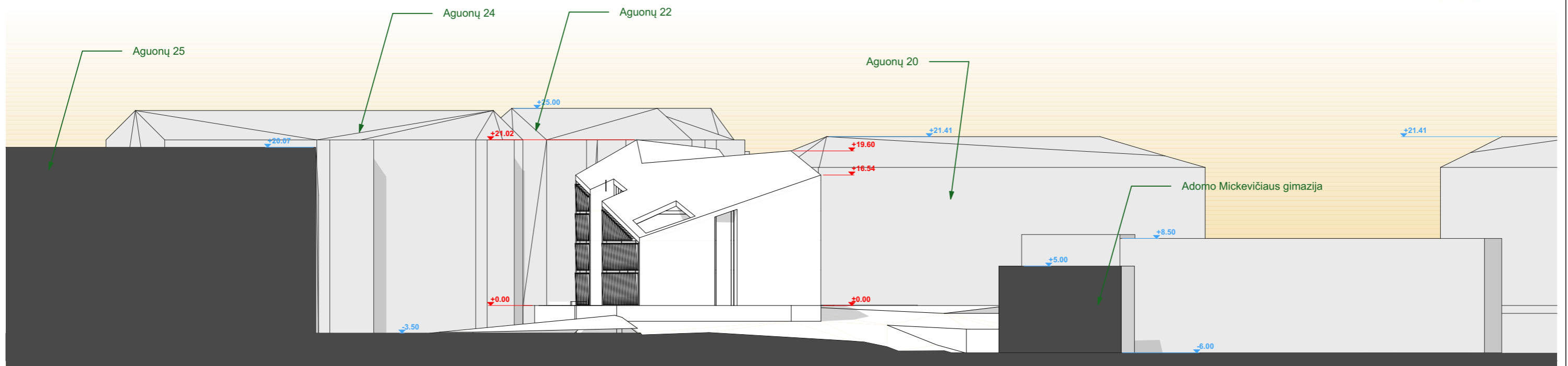
M1:200



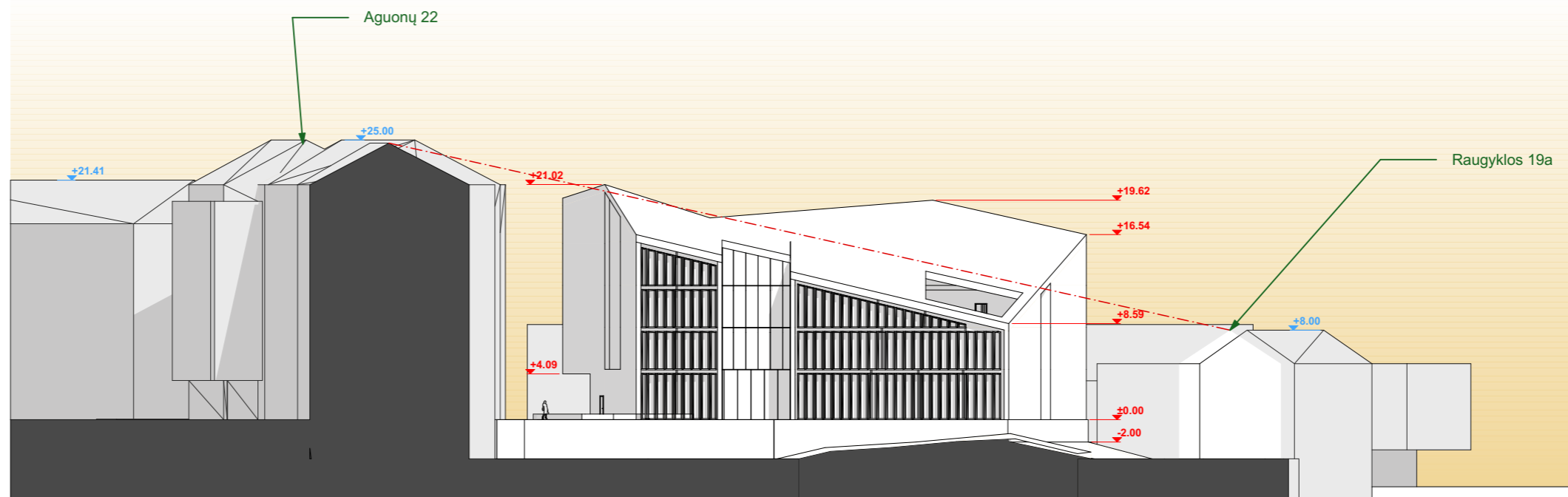
PAVELDOSAUGINIU
POŽIŪRIŲ PATIKRINTA

DNR. Nr. 19-53PP
Vilniaus miesto savivaldybės administracijos
Miesto planavimo ir architektūros
Kultūros paveldo apsaugos skyriaus vedėjas

Darius Daunoras
2019-03-27



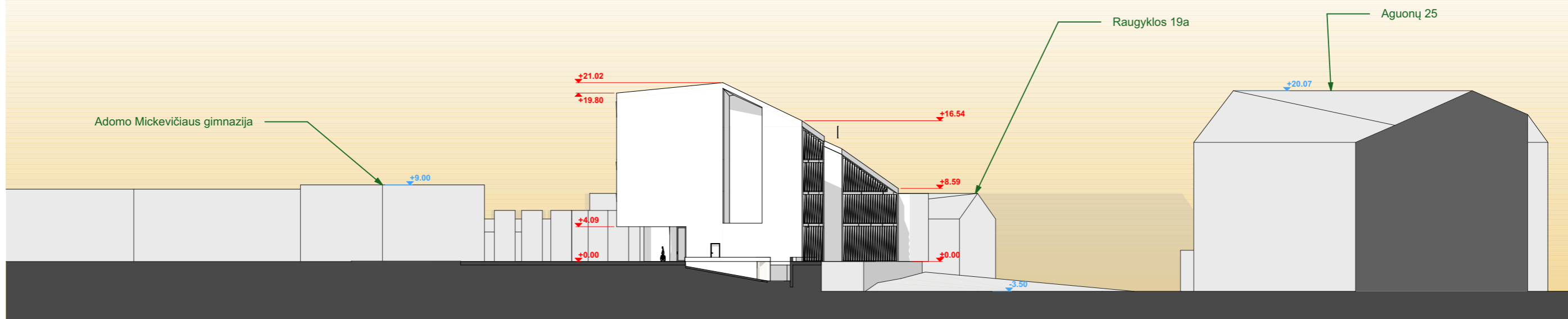
Atestato Nr.	Projektuotojas: ARCHIMODUS				Objektas: UNIVERSITETAS. AGUONŲ G. 22, VILNIUS. STATYBOS PROJEKTAS.
A1342	PV/Arch.	V. Silevičius		2019-03-28	Fasadai 1
4246	PDV (KPD)	V. Vileikis		2019-03-28	
	Arch.	E. Petroška		2019-03-28	
A1365	Arch.	I. Gudaitis		2019-03-28	
Etapas	Statytojas:				M1:200
PP	Akademinė valstybinė įstaiga Balstogės universitetas				Laida
					0
					Projekto Nr.
					AM/18 17
					Brėžinio Nr.
					Lapas
					1
					Lapų
					1



PAVELDOSAMŲ
POŽIŪRIŲ PATIKRINTA

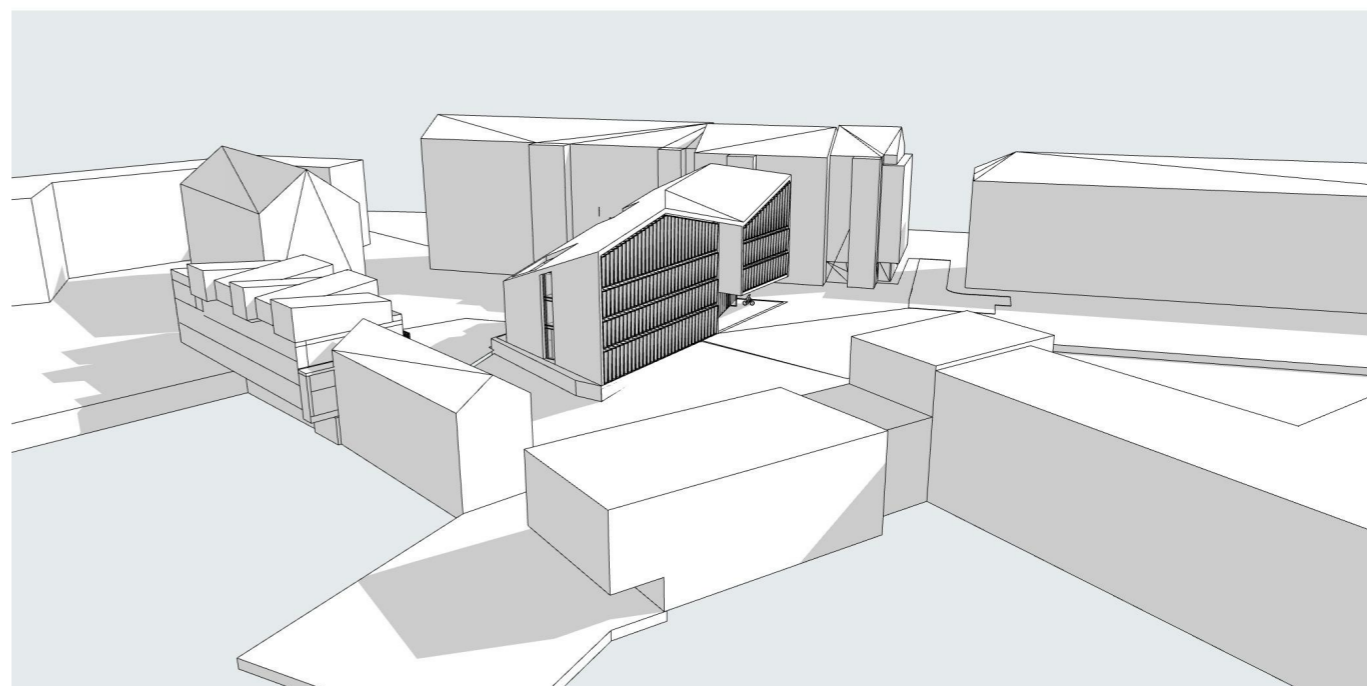
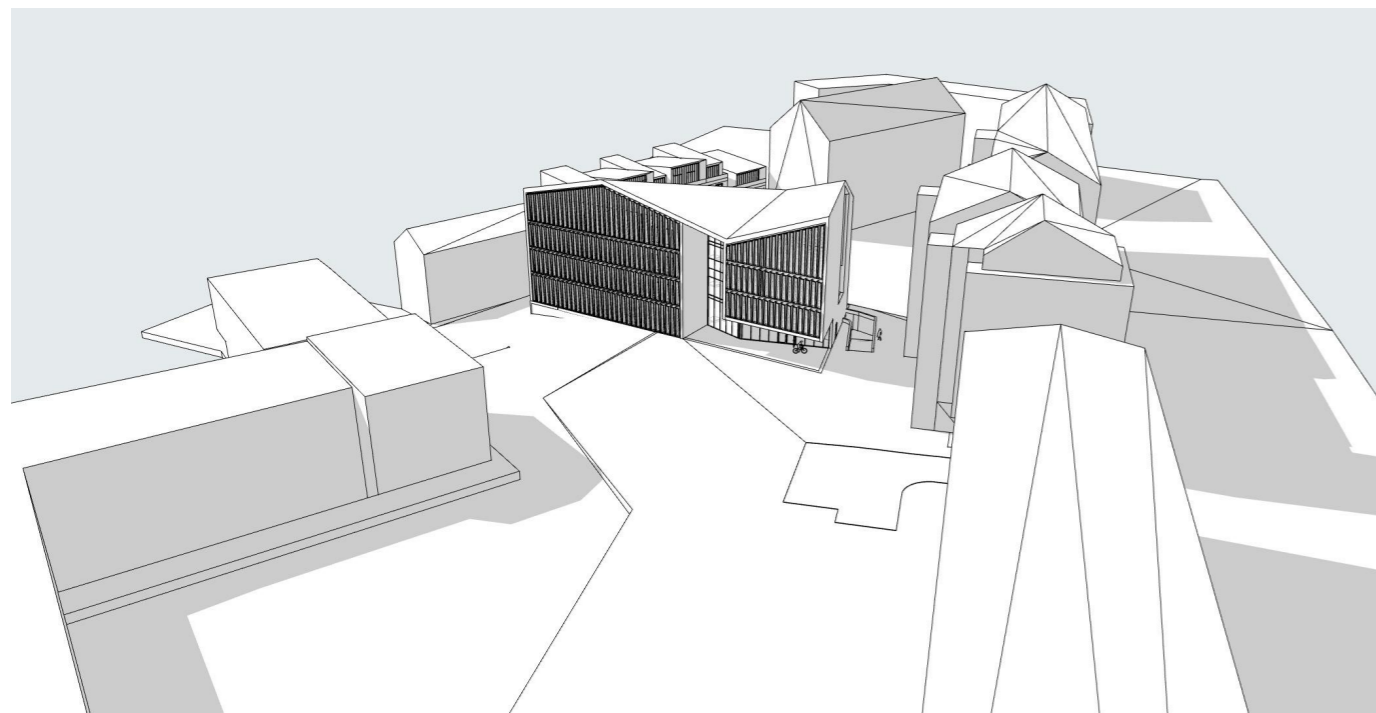
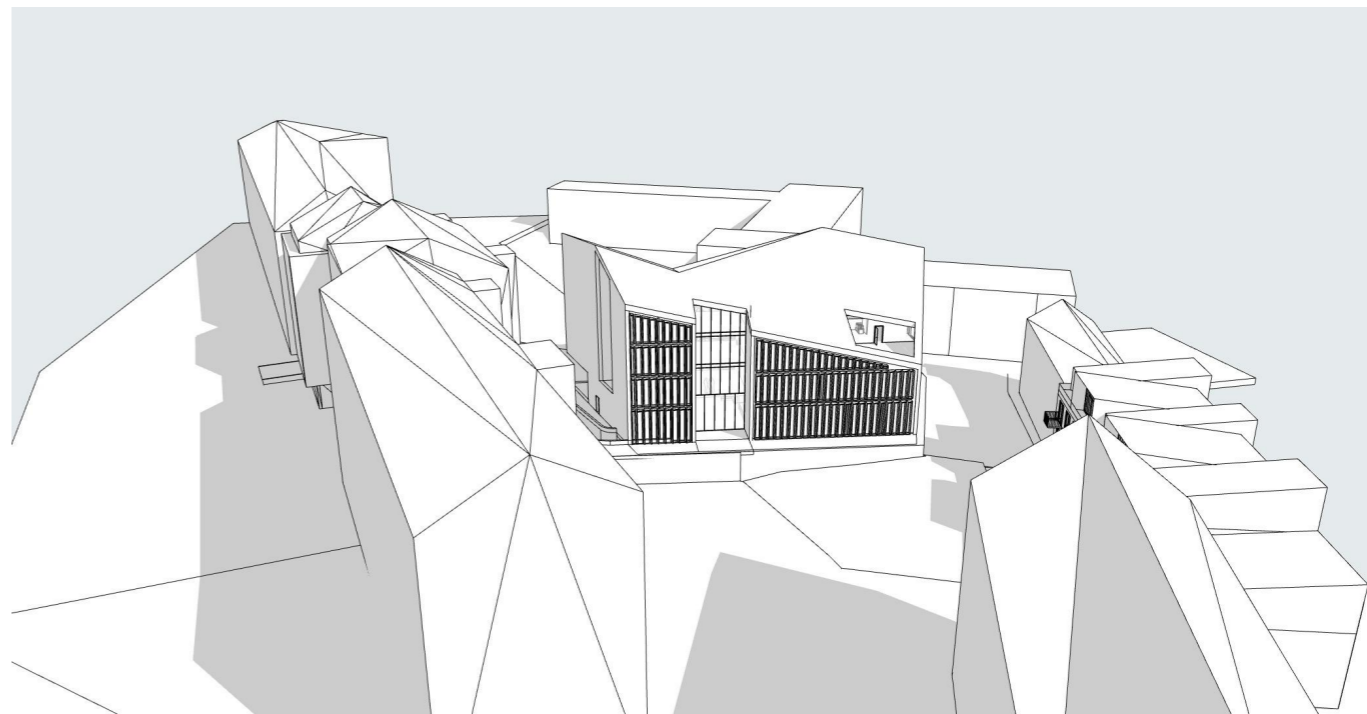
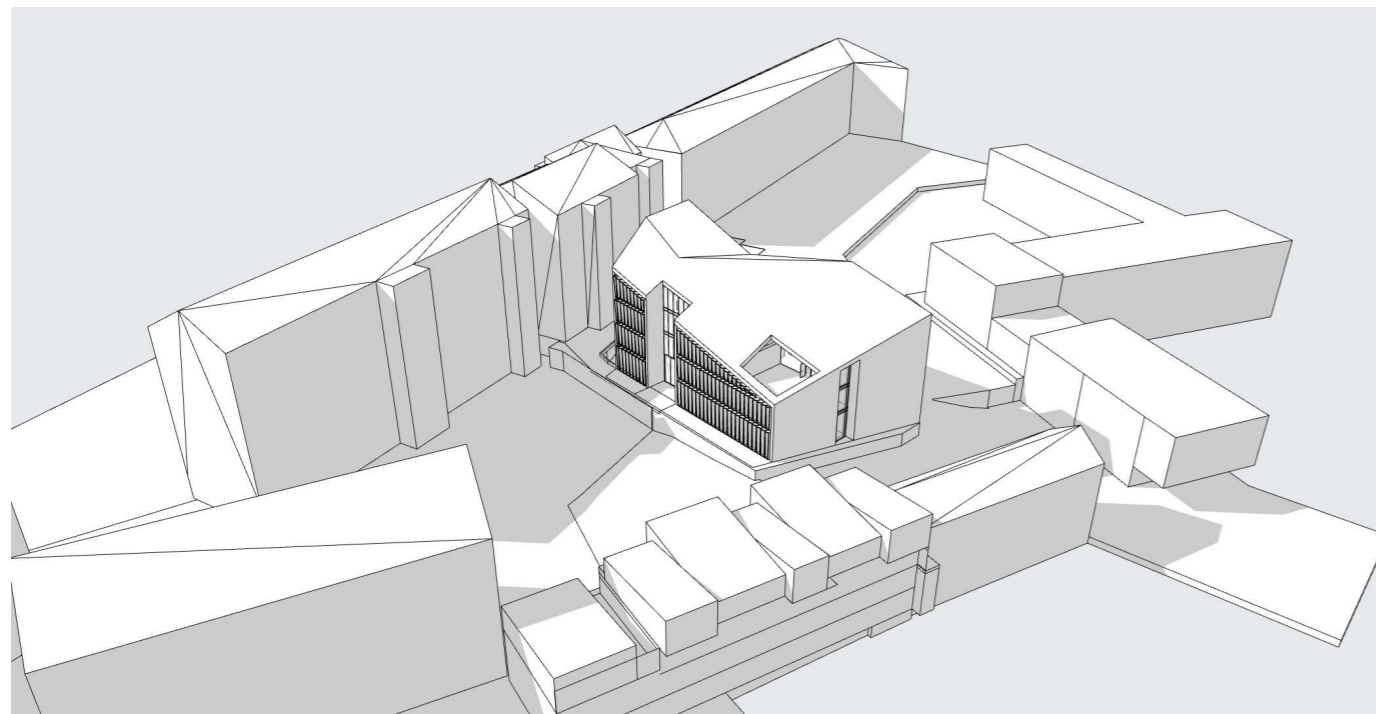
DNR. Nr. 19-53PP
Vilniaus miesto savivaldybės administracijos
Miesto planavimo departamento
Kultūros paveldo apsaugos skyriaus vedėjas

Darius Daunoras
2019 03 27



Atestato Nr.	Projektuotojas: ARCHIMODUS				Objektas: UNIVERSITETAS. AGUONŲ G. 22, VILNIUS. STATYBOS PROJEKTAS.				
A1342	PV/Arch.	V. Silevičius		2019-03-28	Fasadai 2				
4246	PDV (KPD)	V. Vileikis		2019-03-28					
	Arch.	E. Petroška		2019-03-28					
A1365	Arch.	I. Gudaitis		2019-03-28					
Etapas	Statytojas:				Laida	Projekto Nr.	Brėžinio Nr.	Lapas	Lapų
PP	Akademinė valstybinė įstaiga Balstogės universitetas				0	AM/18 17		1	1

M1:200



Atestato Nr.	Projektuoja: ARCHIMODUS				Objektas: UNIVERSITETAS. AGUONŲ G. 22, VILNIUS. STATYBOS PROJEKTAS.				
	A1342	PV/Arch.	V. Silevičius	2019-03-28	Situacijos vaizdai				
4246	PDV (KPD)	V. Vileikis	2019-03-28						
	Arch.	E. Petroška	2019-03-28						
A1365	Arch.	I. Gudaitis	2019-03-28	M1:200					
Etapas	Statytojas:				Laida	Projekto Nr.	Brėžinio Nr.	Lapas	Lapų
PP	Akademinė valstybinė įstaiga Balstogės universitetas				0	AM/18 17		1	1



Atestato Nr.	Projektuoja: ARCHIMODUS				Objektas: UNIVERSITETAS. AGUONŲ G. 22, VILNIUS. STATYBOS PROJEKTAS.				
	A1342	PV/Arch.	V. Silevičius	2019-03-28	Vizualizacija 1				
	4246	PDV (KPD)	V. Vileikis	2019-03-28					
		Arch.	E. Petroška	2019-03-28					
	A1365	Arch.	I. Gudaitis	2019-03-28					
Etapas	Statytojas:				Laida	Projekto Nr.	Brėžinio Nr.	Lapas	Lapų
PP	Akademinė valstybinė įstaiga Balstogės universitetas				0	AM/18 17		1	1


M1:200



Atestato Nr.	Projektuoja: ARCHIMODUS				Objektas: UNIVERSITETAS. AGUONŲ G. 22, VILNIUS. STATYBOS PROJEKTAS.				
A1342	PV/Arch.	V. Silevičius		2019-03-28	Vizualizacija 2				
4246	PDV (KPD)	V. Vileikis		2019-03-28					
	Arch.	E. Petroška		2019-03-28					
A1365	Arch.	I. Gudaitis		2019-03-28					
Etapas	Statytojas:				Laida	Projekto Nr.	Brėžinio Nr.	Lapas	Lapų
PP	Akademinė valstybinė įstaiga Balstogės universitetas				0	AM/18 17		1	1

M1:200



Atestato Nr.	Projektuoja: 				Objektas: UNIVERSITETAS. AGUONŲ G. 22, VILNIUS. STATYBOS PROJEKTAS.				
A1342	PV/Arch.	V. Silevičius		2019-03-28	Vizualizacija 3				
4246	PDV (KPD)	V. Vileikis		2019-03-28					
	Arch.	E. Petroška		2019-03-28					
A1365	Arch.	I. Gudaitis		2019-03-28					
Etapas	Statytojas:				Laida	Projekto Nr.	Brėžinio Nr.	Lapas	Lapų
PP	Akademinė valstybinė įstaiga Balstogės universitetas				0	AM/18 17		1	1

M1:200



Atestato Nr.	Projektotojas: ARCHIMODUS				Objektas: UNIVERSITETAS. AGUONŲ G. 22, VILNIUS. STATYBOS PROJEKTAS.				
A1342	PV/Arch.	V. Silevičius		2019-03-28	Vizualizacija 4				
4246	PDV (KPD)	V. Vileikis		2019-03-28					
	Arch.	E. Petroška		2019-03-28					
A1365	Arch.	I. Gudaitis		2019-03-28					
Etapas	Statytojas:				Laida	Projekto Nr.	Brėžinio Nr.	Lapas	Lapų
PP	Akademinė valstybinė įstaiga Balstogės universitetas				0	AM/18 17		1	1

M1:200