



Vieno buto gyvenamas namas
Stoties g. 6, Biržai
Projektiniai pasiūlymai

AIŠKINAMASIS RAŠTAS

Statybos vieta: Rekonstruojamas vieno buto gyvenamosios paskirties pastatas, adresu Stoties g. Nr. 6, Biržai. Pastatas pastatytas 1927 m. Sklypas priklauso [REDACTED]

2016 metais buvo paruoštas pagalbinio ūkio paskirties pastatų rekonstravimo projektas ir išduotas statybos leidimas Nr. LRS-52-161103-00027. Buvo atlikti inžinierinių tinklų (nuotekų išvado, vandentiekio įvado) statybos darbai.

Žemės sklypo plotas – 1408 m². Paskirtis – kita. Naudojimo būdas – gyvenamosios teritorijos. Sklypas suformuotas atliekant kadastrinius matavimus.

Statybos rušis: Rekonstravimas;

Statinio paskirtis: Vieno buto gyvenamoji;

Statinio kategorija: Neypatingas.

Reljefas: Reljefas: Sklypo žemės paviršius nuolydis link vakarinės sklypo pusės.. Altitudės svyruoja 54,43 ~ 52,19 ribose.



Pastatas medinis. Vizualinė jo išvaizda yra bloga. Atsilupę dažai. Langai mediniai. Kai kurių langų rėmai supuvę. Keletas langų užkalti. Stogo danga – šiferis. Jo būklė prasta. Kai kurie lapai suskilę, leidžia vandenį.

Pastatas rekonstruojamas į vieno aukšto gyvenamą namą. Name įrengiami 4 kambariai, virtuvė, svetainė, san. mazgas, katilinė. Pietinėje jo dalyje projektuojama terasa.

Projektuojami betoniniai, juostiniai pamatai. Sienų mūras – akyto betono blokeliai, apšiltinti neoporu. Sienų apdaila – pilkos spalvos klinkerio plytelės. Perdanga medinė, apšiltinta akmens vata. Stogas šlaitinis, medinių konstrukcijų, dengtas čerpių danga. Langai projektuojami mediniai, rudos spalvos su dvigubu stiklo paketu. Įėjimo durys medinės, rudos spalvos.

Įvažiavimas į sklypą esamas, 4,3 m pločio. Kieme, nuo terasos iki pagalbinio ūkio paskirties pastato projektuojama betoninių trinkelų danga.

Inžinieriniai tinklai, sklypo dangos ir želdynai:

Vanduo: Yra nutiestas vandentiekio įvadas iš miesto magistralinių vandentiekio tinklų.

Nuotekos: Išvadas į miesto nuotekų tinklus.

Šildymas: Projektuojama vietinė katilinė, kurenama kietu kuru.

Ryšiai: Esamas įvadas.

Dujos: Nėra.

Vėdinimas: Natūralus.

Elektra: Esamas požeminis įvadas iš komercinės elektros apskaitos spintos.

Gaisrinė technika prie pastato galės privažiuoti Stoties gatve.


Sklypo apželdinimas: Sklype saugotinu želdinių, augančių ne miškų ūkio paskirties žemėje. Sklype auga pavieniai medžiai ir veja kuri užima daugiau kaip 25% sklypo ploto.

Automobilių stovėjimo vietų skaičius: apskaičiuotos pagal STR 2.06.04:2014 "Gatvės ir vietinės reikšmės keliai. Bendrieji reikalavimai" 30-tą lentelę: Gyvenamojo namo naudingas pl.-146,51 m²; Pastatui, kurio naudingasis plotas didesnis kaip 140 m² – 2 vietos ir papildomai po 1 vietą kiekvienam iki 35 m² didesniai kaip 140 m² esančiam naudingajam plotui. Sklype yra kiemas, kurio danga - betoninės trinkelės. Kieme gali tilpti 3 automobiliai.

Projekto vadovas Rimantas Balčiūnas

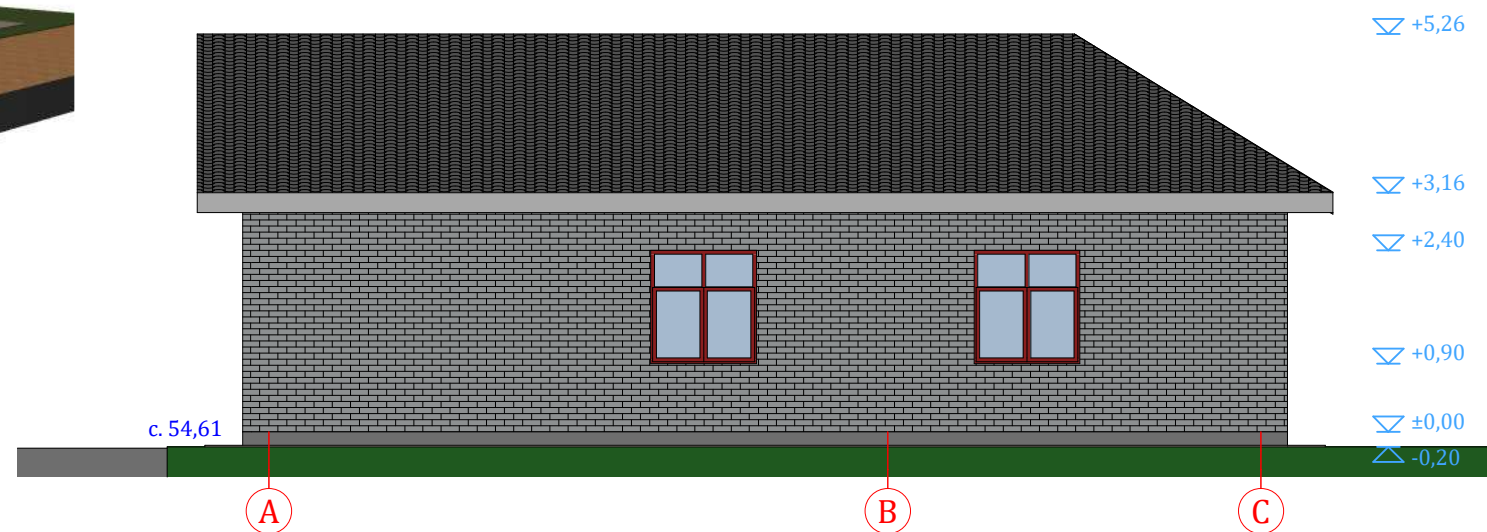
Stoties gatvės išilginis pjūvis M 1 : 100



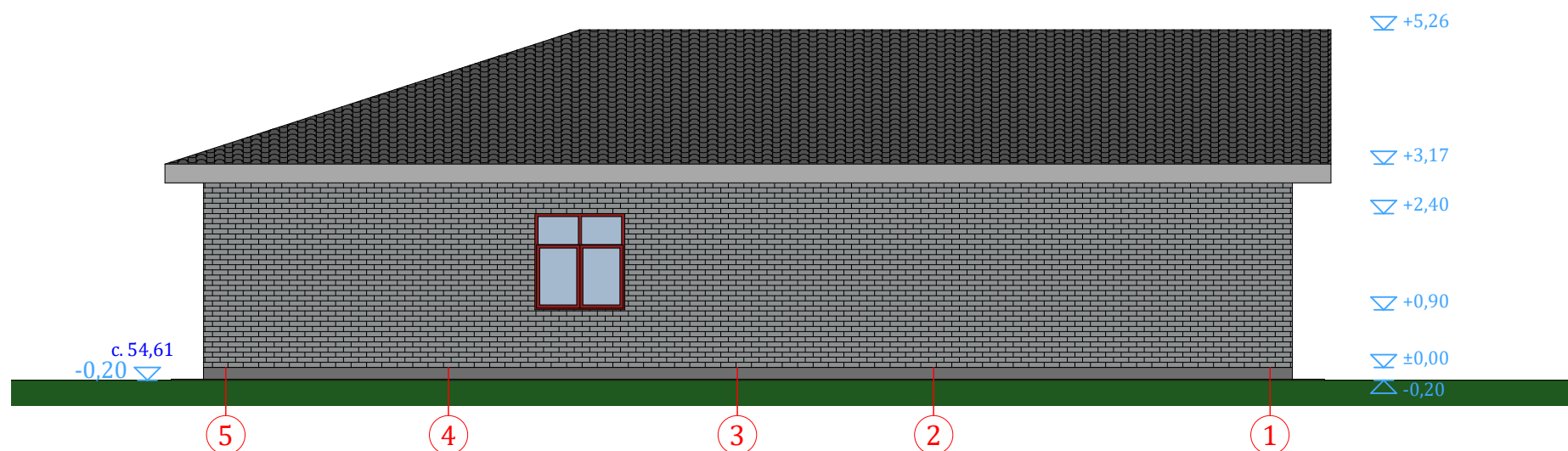
 Rimantas BALČIŪNAS Atestatas Nr. 37783 .Indv.v. pažymėjimas Nr.128-15 Statinių projektavimas; Statybos techninė priežiūra Saulėtekio g.Nr. 8,Biržai. xrimas@gmail.com. tel.+370 656 66865	Vieno buto gyvenamo namo Stoties g. 6, Biržuose, rekonstravimo projektas					
	Užsakovas				Lapas 1	
Projektavimo etapas	Pareigos	Pavardė	Parašas	Data	Statytojas	Lapų
Projektiniai pasiūlymai	Pr. vadovas	R. Balčiūnas		2019-02	Objektas	Gyvenamas namas
					Stoties gatvės išilginis pjūvis M1:500	



FASADAS AŠYSE A - C M 1 : 100




FASADAS AŠYSE 5 - 1 M 1 : 100

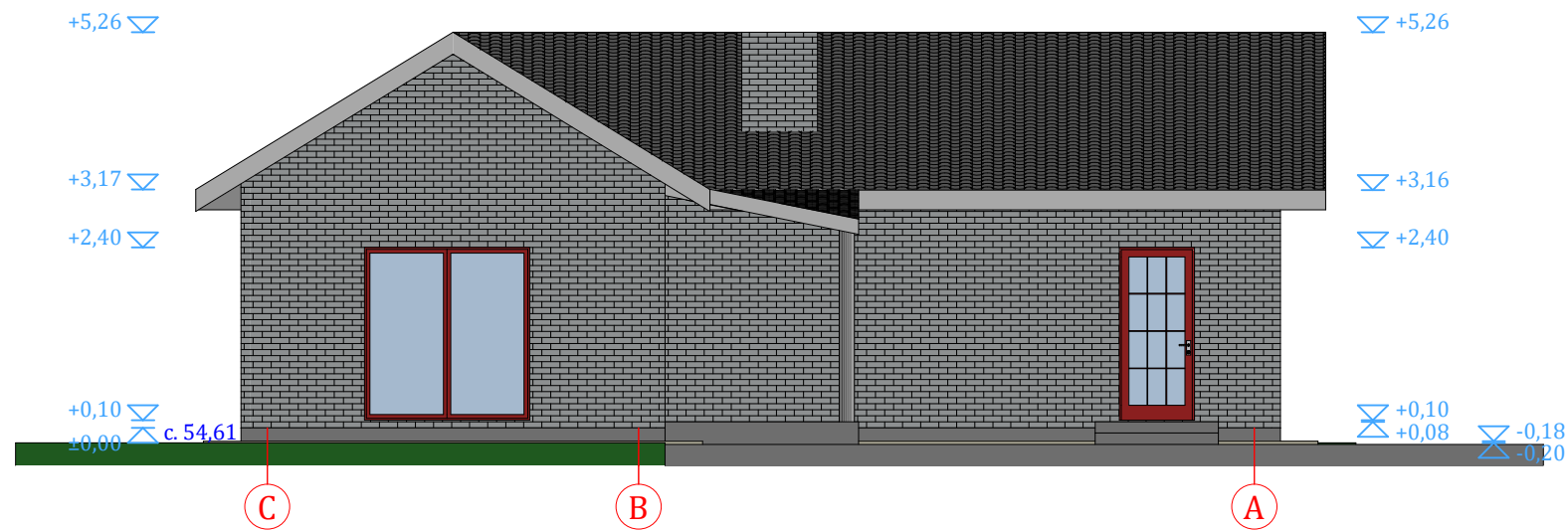


Pastabos:

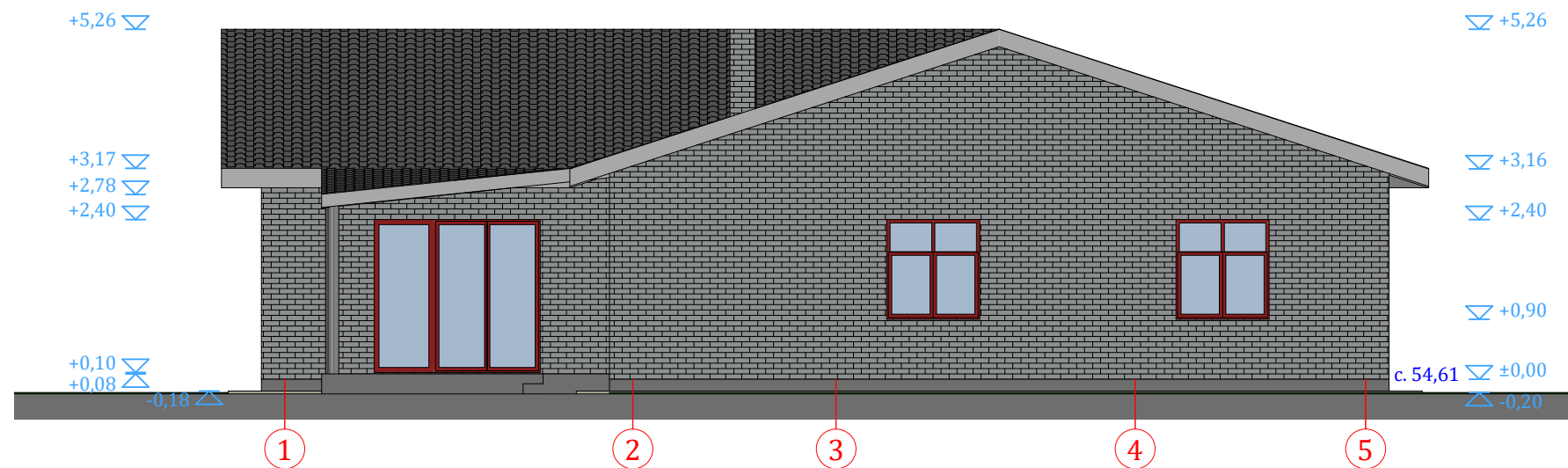
Sienos - aktyto betono blokeliai, apklijuoti pilkos spalvos klinkerio plytelėmis. Spalva RAL 7037;
 Stogas dengiamas juodos spalvos čerpių danga. RAL 7021;
 Langai mediniai, rudos spalvos. RAL 8014;
 Durys (jėjimo) medinės, rudos spalvos. RAL 8014;

 Rimantas BALČIŪNAS Atestatas Nr. 37783; Indv. v. pažymėjimas Nr. 128-15 Saulėtekio g.Nr.8,Biržai. xrimas@gmail.com tel.+37065666865 Statinių projektavimas. Statybos techninė priežiūra.				Vieno buto gyvenamo namo Stoties g.6, Biržuose, rekonstravimo projekto projektiniai pasiūlymai		
Pr. etapas	Pareigos	Pavardė	Parašas	Data	Užsakovas	Lapas 2
Projektiniai pasiūlymai	Pr. vadovas APDV	R. Balčiūnas		2019-01	Statytojas	Lapų 6
					Objektas	Vieno buto gyvenamas namas
Fasadai ašyse A-C ir 5-1; M 1:100						

FASADAS AŠYSE C - A M 1 : 100




FASADAS AŠYSE 1 - 5 M 1 : 100

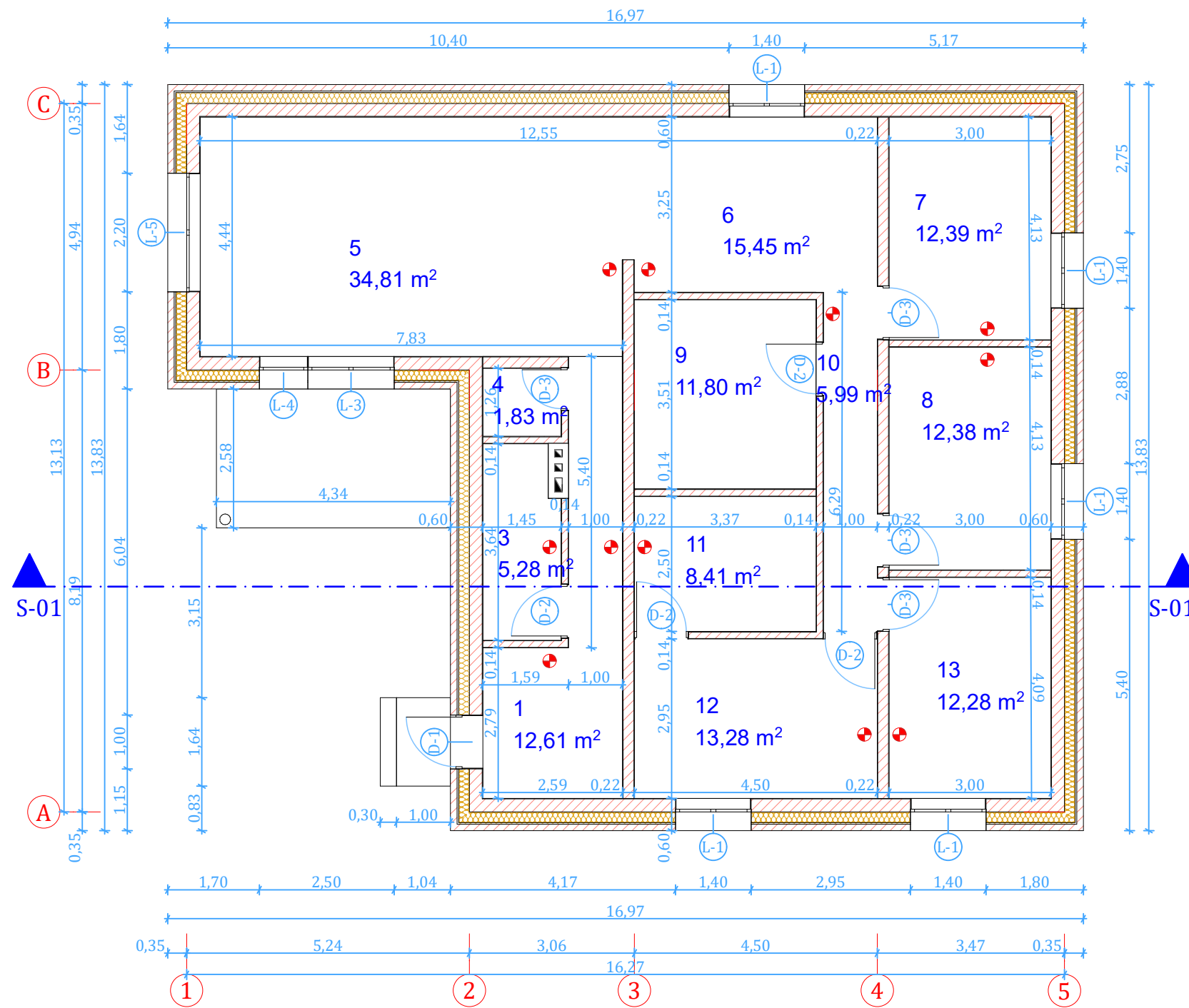


Pastabos:

Sienos - aktyto betono blokeliai, apklijuoti pilkos spalvos klinkerio plytelėmis. Spalva RAL 7037;
 Stogas dengiamas juodos spalvos čerpių danga. RAL 7021;
 Langai mediniai, rudos spalvos. RAL 8014;
 Durys (įėjimo) medinės, rudos spalvos. RAL 8014;

 Rimantas BALČIŪNAS Atestatas Nr. 37783; Indv. v. pažymėjimas Nr. 128-15 Saulėtekio g.Nr.8,Biržai. xrimas@gmail.com tel.+37065666865 Statinių projektavimas. Statybos techninė priežiūra.				Vieno buto gyvenamo namo Stoties g.6, Biržuose, rekonstravimo projekto projektiniai pasiūlymai		
				Užsakovas		Lapas 3
Pr. etapas	Pareigos	Pavardė	Parašas	Data	Statytojas	Lapų 6
Projektiniai pasiūlymai	Pr. vadovas APDV	R. Balčiūnas		2019-01	Objektas	Vieno buto gyvenamas namas
						Fasadai ašyse C-A ir 1-5; M 1:100

I AUKŠTO PLANAS M 1:100



Techniniai rodikliai

Pastato užstatymo plotas	m ²	202,95
Pastato bendras plotas	m ²	146,51
Pastato naudingas plotas	m ²	146,51
Pastato tūris	m ³	682
Aukštų skaičius		1
Pastato aukštis	m	5,50

Aukšto patalpų eksplikacija		
Nr.	Pavadinimas	Plotas
1	Koridorius	12,61
3	Katilinė	5,28
4	W/C	1,83
5	Svetainė	34,81
6	Virtuvė	15,45
7	Kambarys	12,39
8	Kambarys	12,38
9	San. mazgas	11,80
10	Koridorius	5,99
11	Drabuzinė	8,41
12	Miegamasis	13,28
13	Kambarys	12,28
		146,51 m²

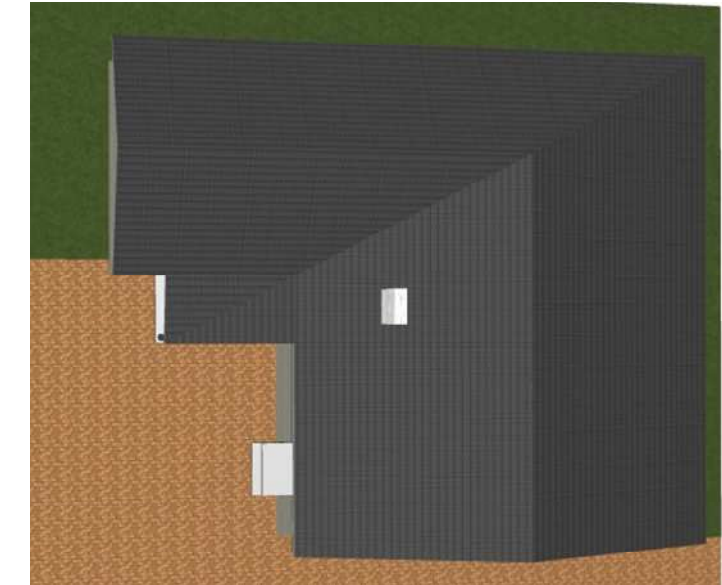
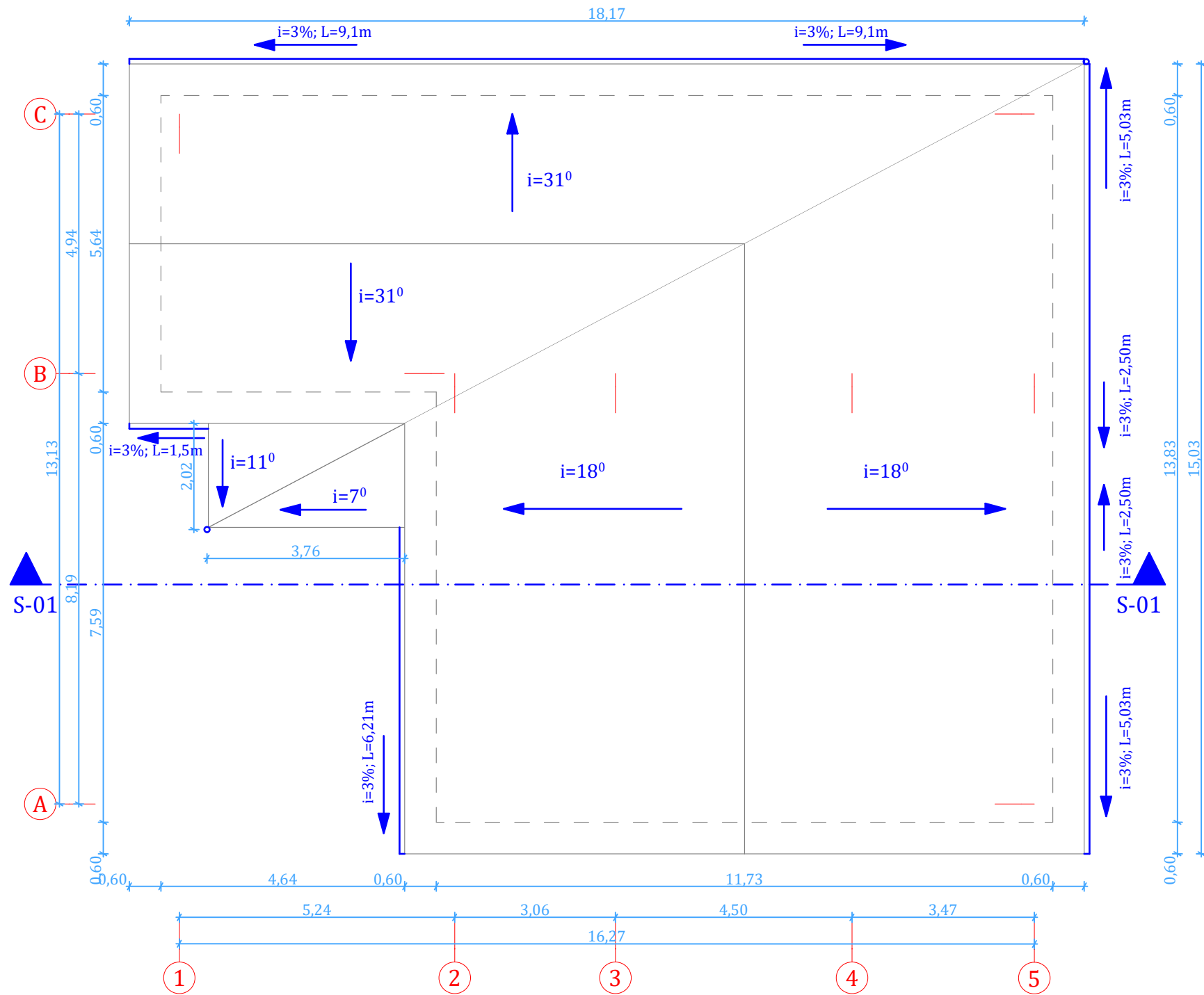
Pastabos:

- ➊ Patalpos, kuriose įrengiami dumų detektoriai.
- Patalpų vidiniai išmatavimai gali keistis, priklausomai nuo naudojamų apdailinių medžiagų.
- Medžiagų kiekius tikslinti statybos darbų metu.
- Lanų, durų žiniaraštis lape Nr. 7;
- Sienų žiniaraštis lape Nr. 7;
- Sąramos virš lanų, durų - gamykliniai "U" profilio akyto betono blokeliai;

South Elevation

Rimantas BALČIŪNAS Atestatas Nr. 37783; Indv. v. pažymėjimas Nr. 128-15 Saulėtekio g.Nr.8,Biržai. xrimas@gmail.com tel.+37065666865 Statinių projektavimas. Statybos techninė priežiūra.				Vieno buto gyvenamo namo Stoties g.6, Biržuose, rekonstravimo projekto projektiniai pasiūlymai		
Pr. etapas	Pareigos	Pavardė	Parašas	Data	Užsakovas	Lapas 4
Projektiniai pasiūlymai	Pr. vadovas APDV	R. Balčiūnas		2019-01	Statytojas	Lapų 6
					Objektas	Vieno buto gyvenamas namas
I aukšto planas M 1:100						

STOGO PLANAS M 1 : 100



STOGO DANGOS ŽINIARAŠTIS

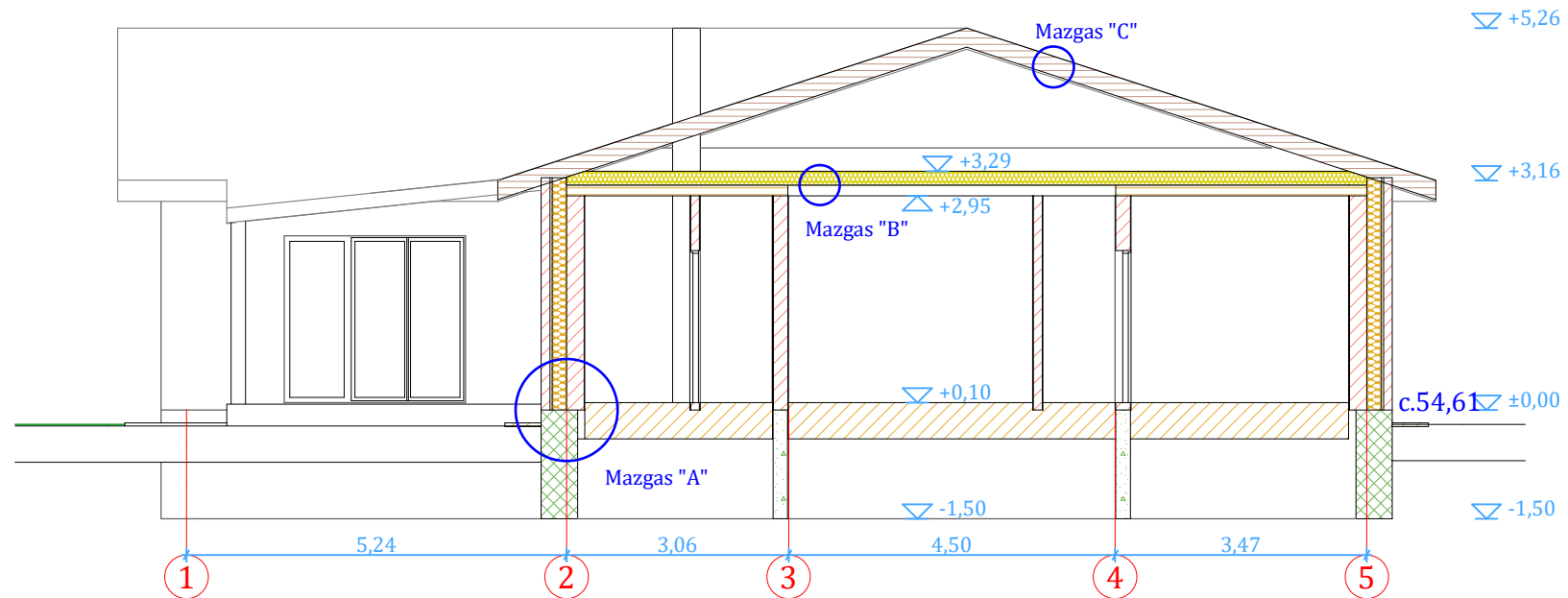
Pavadinimas	Plotas (m ²)	Ilgis (m)	Spalva	Pastabos
Čerpių danga	260		RAL 7021 Juoda	
Difuzinė plėvelė	260			
Lovelis d=12cm		40,90	RAL 8014 Ruda	Plieniniai
Lietvamzdis d=10cm		23,52	RAL 8014 Ruda	Plieniniai

Pastaba:

Medžiagų kiekius tikslinti statybos darbų eigoje;

RB Rimantas BALČIŪNAS Atestatas Nr. 37783; Indv. v. pažymėjimas Nr. 128-15 Saulėtekio g.Nr.8,Biržai. xrimas@gmail.com tel.+37065666865 Statinių projektavimas. Statybos techninė priežiūra.				Vieno buto gyvenamo namo Stoties g.6, Biržuose, rekonstravimo projekto projektiniai pasiūlymai		
Pr. etapas	Pareigos	Pavardė	Parašas	Data	Užsakovas	Lapas 5
Projektiniai pasiūlymai	Pr. vadovas APDV	R. Balčiūnas A. Šironas		2019-01	Statytojas	Lapų 6
					Objektas	Vieno buto gyvenamas namas
					Stogo planas M 1 : 100;	

PJŪVIS S - 01 M 1 : 100



GRINDŲ MEDŽIAGŲ ŽINIARAŠTIS


Nr.	Pavadinimas	Apatinė altitudė	Viršutinė altitudė	Plotas (m ²)	Tūris (m ³)	Pastabos
1	Akmens masės plytelės	+0,09	+0,1	31,52		
2	Savaime išsilyg. skiedinys	+0,07	+0,09	31,52	0,63	
3	Betonas C 16/20	-0,04	+0,07	31,52	3,48	
4	Folija			31,52		
5	Neoporas EPS100N	-0,29	-0,04	31,52	7,88	

GRINDŲ MEDŽIAGŲ ŽINIARAŠTIS

Nr.	Pavadinimas	Apatinė altitudė	Viršutinė altitudė	Plotas (m ²)	Tūris (m ³)	Pastabos
1	Laminatas	+0,09	+0,1	114,99		
2	Savaime išsilyg. skiedinys	+0,07	+0,09	114,99	23,1	
3	Betonas C 16/20	-0,04	+0,07	114,99	12,65	
4	Folija			114,99		
5	Neoporas EPS100N	-0,29	-0,04	114,99	28,75	

Pastaba:

Medžiagų kiekius tikslinti statybos darbų eigoje;

 Rimantas BALČIŪNAS Atestatas Nr. 37783; Indv. v. pažymėjimas Nr. 128-15 Saulėtekio g.Nr.8,Biržai. xrimas@gmail.com tel.+37065666865 Statinių projektavimas. Statybos techninė priežiūra.				Vieno buto gyvenamo namo Stoties g.6, Biržuose, rekonstravimo projekto projektiniai pasiūlymai		
				Užsakovas		Lapas 6
Pr. etapas	Pareigos	Pavardė	Parašas	Data	Statytojas	Lapų 6
Projektiniai pasiūlymai	Pr. vadovas APDV	R. Balčiūnas		2019-01	Objektas Vieno buto gyvenamas namas	Pjūvis S - 01; M 1:100

priedai



KULTŪROS PAVELDO DEPARTAMENTAS
PRIE KULTŪROS MINISTERIJOS

NEKILNOJAMOJO KULTŪROS PAVELDO APSAUGOS
SPECIALISTO ATESTATAS

2014-06-09
(data) Nr. 2865

RIMANTAS BALČIŪNAS

A. k. 35810060104

*VEIKLOS RŪŠIS - TVARKOMŪJŲ PAVELDOSAUGOS DARBŲ PROJEKTŲ RENGIMAS.
SPECIALIZACIJA - ARCHITEKTŪROS PROJEKTAI;
PIRMA KAT.*

2019-06-09
Atestatas galioja iki _____
(data)

Kultūros paveldo departamento
prie Kultūros ministerijos
direktorius



(parašas)

Diana Varnaitė

(vardas ir pavardė)

Atestavimo komisijos pirmininkas

(parašas)

Aušrelė Angelė Racevičienė

(vardas ir pavardė)



Valstybės įmonės Registrų centro Panevėžio filialas
P. Puzino g. 7, LT-35173 Panevėžys

PAŽYMĖJIMAS
APIE NEKILNOJAMOJO DAIKTO IR DAIKTINIŲ TEISIŲ [J]
[REGISTRAVIMĄ NEKILNOJAMOJO TURTO REGISTRE
2008-01-02

1. Nekilnojamojo turto registre įregistruotas turtas: registro įrašo Nr. 36/6169

Adresas: **Biržų r. sav. Biržų m. Stoties g. 6**

2. Nekilnojamieji daiktai:

- 2.1. **Žemės sklypas**
Unikalus Nr. : 3604-0019-0010
Kadastrinis adresas: 3604/0019:10 Biržų m. k.v.
Paskirtis: Kita
Naudojimo būdas: Gyvenamosios teritorijos
Naudojimo pobūdis: Mažaaukščių gyvenamųjų namų statybos
Bendras žemės sklypo plotas: 0.1408 ha Miško plotas:
Matavimų tipas: Žemės sklypas suformuotas atliekant kadastrinius matavimus Kadastro duomenų fiksavimo data: 2007-07-12
Žemės sklypo vertė (indeksuota): 11096 Lt
Vidutinė rinkos vertė: 11200 Lt Verčių nustatymo data: 2007-07-12

3. Daikto priklausiniai iš kito registro: įrašų nėra

4. Nuosavybė:

- 4.1. **Nuosavybės teisė**
Savininkas: [redacted]
Daiktas: žemės sklypas Nr.3604-0019-0010, aprašytas p. 2.1.
Juridinis pagrindas: Pirkimo - pardavimo sutartis , 2006-09-11, Nr. 4742
Valstybinės žemės sklypo pirkimo - pardavimo sutartis , 2007-12-19, Nr. 7553
Priėmimo - perdavimo aktas , 2007-12-20, Nr. 712

5. Valstybės ir savivaldybių žemės patikėjimo teisė: įrašų nėra

6. Kitos daiktinės teisės : įrašų nėra

7. Juridiniai faktai:

- 7.1. **Bendroji jungtinė sutuoktinių nuosavybė**
Daiktas: žemės sklypas Nr.3604-0019-0010, aprašytas p. 2.1.
Juridinis pagrindas: Pirkimo - pardavimo sutartis , 2006-09-11, Nr. 4742
Valstybinės žemės sklypo pirkimo - pardavimo sutartis , 2007-12-19, Nr. 7553

8. Žymos: įrašų nėra

9. Specialios naudojimo sąlygos:

- 9.1. **Karstinis regionas**
Daiktas: žemės sklypas Nr.3604-0019-0010, aprašytas p. 2.1.

Juridinis pagrindas: **Apskritis viršininko įsakymas , 2007-10-11, Nr. Ž-4128**
Plotas: **0.1408 ha**

9.2. **Nacionaliniai ir regioniniai parkai**

Daiktas: **žemės sklypas Nr.3604-0019-0010, aprašytas p. 2.1.**

Juridinis pagrindas: **Apskritis viršininko įsakymas , 2007-10-11, Nr. Ž-4128**
Plotas: **0.1408 ha**

9.3. **Nekilnojamųjų kultūros vertybių teritorija ir apsaugos zonos**

Daiktas: **žemės sklypas Nr.3604-0019-0010, aprašytas p. 2.1.**

Juridinis pagrindas: **Apskritis viršininko įsakymas , 2007-10-11, Nr. Ž-4128**
Plotas: **0.1408 ha**

9.4. **Ryšių linijų apsaugos zonos**

Daiktas: **žemės sklypas Nr.3604-0019-0010, aprašytas p. 2.1.**

Juridinis pagrindas: **Apskritis valdytojo sprendimas , 1996-03-13, Nr. 36-5559**
Plotas: **0.005 ha**

9.5. **Elektros linijų apsaugos zonos**

Daiktas: **žemės sklypas Nr.3604-0019-0010, aprašytas p. 2.1.**

Juridinis pagrindas: **Apskritis valdytojo sprendimas , 1996-03-13, Nr. 36-5559**
Plotas: **0.005 ha**

9.6. **Vandentiekio, lietaus ir fekalinės kanalizacijos tinklų ir įrenginių apsaugos zonos**

Daiktas: **žemės sklypas Nr.3604-0019-0010, aprašytas p. 2.1.**

Juridinis pagrindas: **Apskritis valdytojo sprendimas , 1996-03-13, Nr. 36-5559**
Plotas: **0.002 ha**

10. **Kadastro žymos:** įrašų nėra

11. **Registro pastabos:**

Statiniai - registro Nr. 35/5631

12. **Kita informacija:** įrašų nėra

Pažymėjimą išdavė



Registratorius
Valdas Ramanauskas



Valstybės įmonės Registrų centro Panevėžio filialas
P. Puzino g. 7, LT-35173 Panevėžys

PAŽYMĖJIMAS

APIE NEKILNOJAMOJO DAIKTO IR DAIKTINIŲ TEISIŲ [J]
[REGISTRAVIMĄ NEKILNOJAMOJO TURTO REGISTRE
2006-09-20

1. Nekilnojamojo turto registre įregistruotas turtas: registro įrašo Nr. 35/5631

Adresas: **Biržų r. sav. Biržų m. Stoties g. 6**

2. Nekilnojamieji daiktai:

- 2.1. **Pastatas - Gyvenamas namas**
Unikalus Nr. : **3692-7001-9017**
Paskirtis: **Gyvenamoji (vieno buto pastatai)** Pažymėjimas plane: **1A1m**
Bendras plotas: **154.53 kv.m.** Tūris: **521 kub.m.**
Vidutinė rinkos vertė: **31700 Lt** Verčių nustatymo data: **2006-08-31**
Kadastro duomenų
fiksavimo data: **2000-07-03**
- 2.2. **Pastatas - Ūkinis pastatas b.p.211m**
Unikalus Nr. : **3692-7001-9028**
Paskirtis: **Pagalbinio ūkio** Pažymėjimas plane: **211ž**
Bendras plotas: Tūris: **96 kub.m.**
Užstatytas plotas: **26 kv.m.**
Vidutinė rinkos vertė: **648 Lt** Verčių nustatymo data: **2006-08-31**
Kadastro duomenų
fiksavimo data: **2000-07-03**
- 2.3. **Pastatas - Ūkinis pastatas**
Unikalus Nr. : **3692-7001-9039**
Paskirtis: **Pagalbinio ūkio** Pažymėjimas plane: **311b**
Bendras plotas: Tūris: **64 kub.m.**
Užstatytas plotas: **27 kv.m.**
Vidutinė rinkos vertė: **893 Lt** Verčių nustatymo data: **2006-08-31**
Kadastro duomenų
fiksavimo data: **2000-07-03**
- 2.4. Priklausinys: **Kiti statiniai (inžineriniai) - Kiemo statiniai (šulinys, lauko tualetas)**
Unikalus Nr. : **3692-7001-9044**
Paskirtis: **Kiti statiniai** Pažymėjimas plane:
Vidutinė rinkos vertė: **175 Lt** Verčių nustatymo data: **2006-08-31**
Kadastro duomenų
fiksavimo data: **2000-07-03**
Priklausanti dalis: **1/1 priklauso pastatui Nr. 3692-7001-9017, aprašytam p. 2.1.**

3. Daikto priklausiniai iš kito registro: įrašų nėra

4. Nuosavybė:

- 4.1. **Nuosavybės teisė**
Savininkas: [redacted]

Daiktas: **pastatas Nr.3692-7001-9017, aprašytas p. 2.1.**

pastatas Nr.3692-7001-9028, aprašytas p. 2.2.
pastatas Nr.3692-7001-9039, aprašytas p. 2.3.
kiti statiniai Nr.3692-7001-9044, aprašyti p. 2.4.

Juridinis pagrindas: Pirkimo - pardavimo sutartis, 2006-09-11, Nr. 4742

5. Valstybės ir savivaldybių žemės patikėjimo teisė: įrašų nėra

6. Kitos daiktinės teisės : įrašų nėra

7. Juridiniai faktai:

7.1.

Bendroji jungtinė sutuoktinių nuosavybė

Daiktas: pastatas Nr.3692-7001-9017, aprašytas p. 2.1.
pastatas Nr.3692-7001-9028, aprašytas p. 2.2.
pastatas Nr.3692-7001-9039, aprašytas p. 2.3.
kiti statiniai Nr.3692-7001-9044, aprašyti p. 2.4.

Juridinis pagrindas: Pirkimo - pardavimo sutartis, 2006-09-11, Nr. 4742

8. Žymos: įrašų nėra

9. Specialios naudojimo sąlygos: įrašų nėra

10. Kadastro žymos: įrašų nėra

11. Registro pastabos: įrašų nėra

12. Kita informacija:

Archyvinės bylos Nr.:12028/720

Kadastrinis Nr.:3604/0019:10

Pažymėjimą išdavė



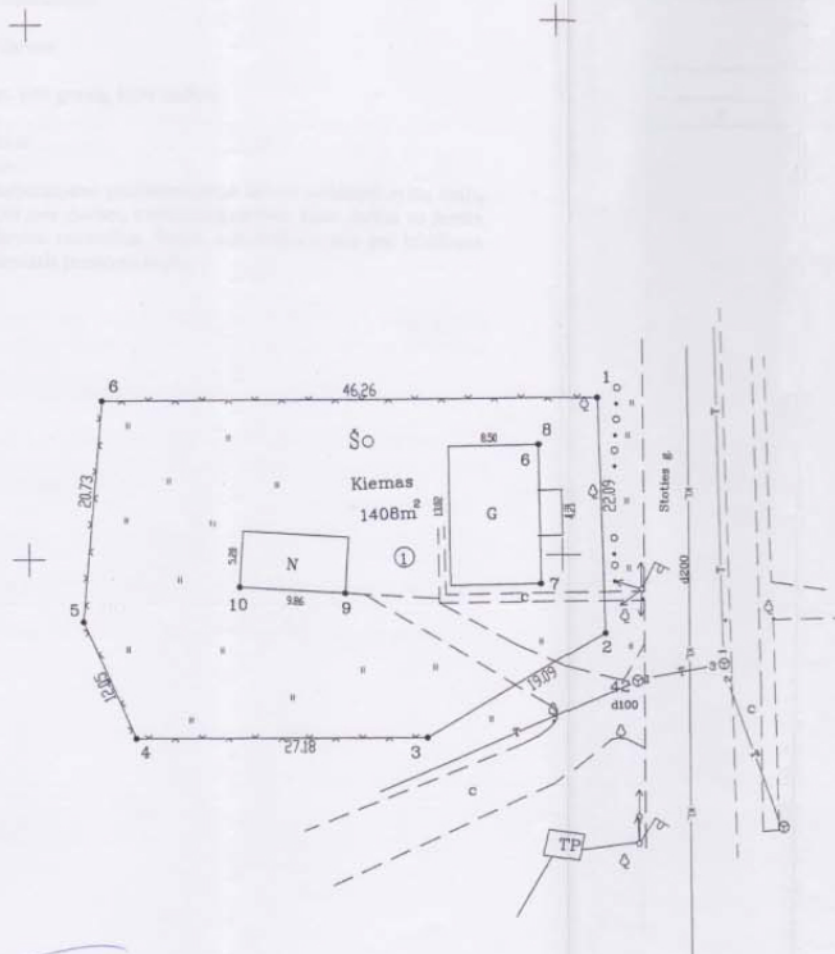
Registratorius
Valdas Ramanauskas

Sklypo išdėstymo schema



ŽEMĖS SKLYPO PLANAS M1: 500

Sklypo plotas 1408m²



ŽEMĖS SKLYPO RIBOS
PAŽYMĖTOS KADASTRO ŽEMĖLAPYJE
2007.07.07
VI Registrų centras Panevėžio filialas
Inž. technologė Lina Hailiūnaitė

Pažiūrėta
Biržų regioninio parko direktorijos
direktorius Kęstutis BARONAS
2007 m. 09 mėn. 17 d.

M.6.2
Kultūros paveldo departamento prie
Kultūros ministerijos Panevėžio teritorinio
padalinio vyriausioji specialistė
Birutė Bercanevičienė
2007-09-10
LVA turto valdyja.

6230050.00
546300.00

SUDERINTA
LR APLINKOS MINISTERIJA
PANEVĖŽIO REGIONO APLINK
APSAUGOS DEPARTAMENTAS
BIRŽŲ RAJONO AGENTŪRA
2007 m. 09 mėn. 17 d.

Nekilnojamojo turto objektų kadastrinių matavimų
ir kadastro duomenų surinkimo bei tikslinimo taisyklių
3 priedas

Kadastro vietovė	Biržų	blokas	sklypas
Sklypo identifikatorius	3 6 0 4 0 0 1 9 0 0 1 0		

Gatvė, namo Nr.	Stoties g. 6
Kaimas (miestelis)	
Seniūnija	
Miestas (rajonas)	Biržai
Apskritis	Panevėžio

Gretimybė	gretimo sklypo savininkas (nuomininkas, naudotojas)	Pastabos
1-2	Stoties g.	
2-3	Laisvas valstybinis žemės fondas	
3-4	360400190009	
4-6	360400190067	
6-1	360400190007	

naudojimo tipas	naudojamas plotas					
	privati			valstybinė		
	atskiri	bendrai		atskiri	bendrai	
v.pavardė (pavadinimas)	ind.	m²	ind.	m²	ind.	m²
E.Petrėnienė R.Petrėnas			①	1408		
Viso sklypo plotas (m²)				1408		

Su paženklintomis vietovėse žemės sklypo ribomis, aprašytomis 2007 m. liepos mėn. 12 d. žemės sklypo paženklinimo-parodymo akte, ir nustatytu plotu sutinku:
Žemės savininkas (naudotojas):

[Redacted] Parašas Data

[Redacted] Parašas Data

Panevėžio apskrities viršininko administracijos
Biržų rajono žemėtvarkos skyrius
Patikrino: vyr. geodezininkė J. Balčiūnienė 2007.09.17
Patvirtino: vedėja G. Simoliūnaitė 2007.09.17
(v.pavardė) (parašas) (data)

GRINCEVIČIAUS ĮMONE „SPARNAS“
Licencijos Nr. 2360-411, išduota 2005.01.12

Pareigos	V.pavardė	parašas	data
Vadovas	I. Grincevičienė	[Redacted]	07-07-12
Atliko	I. Grincevičienė	[Redacted]	07-07-12

Štraipsnis iš Lietuvos Administracinių teisinių padarinių kodekso
47 str. 2 d. 1 ir 2 d. 1 ir 2 d. 2 straipsniams, susijusiems su geodezijos-efektu būdų nuo vieno žemės iki penkių šimčių ha,
48 str. 1 d. 1 ir 2 d. 1 ir 2 d. 2 straipsniams, susijusiems su geodezijos-efektu būdų nuo vieno žemės iki tūkstanto ha.

ŽEMĖS SKLYPO PLANAS M1: 500

Sklypo plotas 1408 m²

Sklypo identifikatorius 3 6 0 4 0 0 1 9 0 0 1 0

KOORDINACIŲ ŽINIARAŠTIS

Koordinacių sistema LKS-1994							
Taško Nr.	Kodas	X	Y	Taško Nr.	Kodas	X	Y
1	R	6230114.71	546353.16				
2	R	6230092.63	546353.77				
3	R	6230083.10	546337.23				
4	R	6230083.18	546310.05				
5	R	6230094.16	546305.09				
6	R	6230114.81	546306.90				
7	NK	6230097.36	546347.99				
8	NK	6230110.38	546347.87				
9	NK	6230096.69	546329.59				
10	NK	6230097.32	546319.76				

SKLYPO CENTRO KOORDINATĖS

Koordinacių sistema	Koordinatės X/Y	Planšeto nomenklatūra
Sistema, kurioje vykdyti matavimai	6230099 546328	
Valstybinė	6230099 546328	69/66
Žiniaraštį sudarė:I. Grincevičienė..... v. pavardė parašas
		07-07-12..... data