



UAB "Archiplius", S. Dariaus ir S. Girėno g.4A-2, Alytus, LT-62137
Įmonės kodas 304461624,
Tel.: 8 624 03189, archiplius@gmail.com

Projektavimo
Etapas

VIENO ETAPO PROJEKTAS

Žymuo

18/07-02-P

Pavadinimas

**GYVENAMOJO PASTATO PULKO G. 68, ALYTUJE DALIES PATALPŲ
PASKIRTIES KEITIMO Į GYDYMO PASKIRTIES PATALPAS
PROJEKTAS**

Stadija

P

Laida

0

Statinio naudojimo
paskirtis

6.1. GYVENAMOJI (VIENO BUTO)

Statinio kategorija

NEYPATINGASIS

Statybos rūšis

-

TVIRTINU:

Užsakovas

ZIGMAS KARALIUS

Direktorė **Viktorija Monstyte**

Projekto
vadovė **Edita Varanauskaitė**
Atestato Nr. A 2148

Architektė **Eglė Briliauskaitė**
Diplomo Nr. BK 015070

PROJEKTO DOKUMENTŲ SUDĖTIES ŽINIARAŠTIS

BENDROJI DALIS (BD)

1. PROJEKTINIŲ PASIŪLUMŲ AIŠKINAMASIS RAŠTAS	2-6
2. PRIEDAI:	
2.1. Patvirtinta projektinių pasiūlymų rengimo užduotis	7-8
2.2. Žemės sklypo ir rekonstruojamo gyvenamojo namo išrašas iš Registrų centro	9-13
2.3. Nekilnojamojo turto kadastro ir registro byla	14-20
2.4. Žemės sklypo planas M 1:250	21-22
2.5. Statytojo įgaliojimas dėl projekto patalpinimo IS “Infostatyba”	23
2.6. Projektavimo įmonės registravimo pažymėjimas	24
2.7. Projektuotojo civilinės atsakomybės privalomasis draudimas	25
2.8. Projekto vadovo kvalifikacijos atestatas	26
2.9. Projektuotojos diplomas	27
3. BRĖŽINIAI:	
3.1. Sklypo sutvarkymo schema	28
3.2. Pirmo aukšto planas	29
3.3. Antro aukšto planas	30

PROJEKTINIŲ PASIŪLYMŲ_SSP AIŠKINAMASIS RAŠTAS

PROJEKTO RENGIMO PAGRINDAS:

- 1.1 Išreikšti Statytojo sumanyto statinio architektūros ir kitų pagrindinių sprendinių idėją;
- 1.2 Informuoti visuomenę apie statinio numatomą projektavimą ir statybą.

BENDRIEJI DUOMENYS:

Statybos vieta- Pulko g. 68, Alytus.

Statybos rūšis- patalpų paskirties keitimas

Patalpų paskirtis: gyvenamasis namas su gydymo paskirties patalpomis.

Statinio kategorija- neypatingas.

Statytojas- Zigmas Karalius.

Statinio projektuotojas - Eglė Briliauskaitė BK Nr. 015070.

Projekto vadovas ir adresas: Edita Varanauskaitė Nr. A 2148 S. Dariaus ir S. Girėno g. 4A-2, Alytus.

Projektavimo etapas- supaprastintas projektas.

Pastato unikalus Nr.: 1194-1000-4014.

PROJEKTUOJAMOS PATALPOS:

Gydymo paskirties patalpos užims 83,67 m² (50,66% pastato bendrojo ploto), įstaigoje dirbs 5 – 7 darbuotojai. Pirmajame aukšte yra odontologinės įstaigos patalpos, o antrajame aukšte įsikurs kardiologijos profilaktikos kabinetai. Pastato paskirtis (gyvenamoji) liks nepakitusi, nes gydymo paskirties patalpos (83,67m²) neužima daugiau nei gyvenamosios paskirties patalpos (85,93m²). Dalis pirmo aukšto koridoriaus, kuri priklausė gyvenamosios paskirties patalpoms, bus priskirta prie bendrųjų patalpų.

Įėjimas į gydymo paskirties patalpas yra numatomas iš Pulko gatvės pusės. Įėjus į patalpas pirmiausiai bus patenkama į priimamąją, iš kurio patenkama į likusias gydymo įstaigų patalpas: pirmajame aukšte – odontologijos pacientų priėmimo patalpą, darbuotojų poilsio patalpą, medicinos prietaisų apdorojimo patalpą, tualetą, o koridoriumi ir laiptine numatomas patekimas į kardiologijos profilaktikos kabinetus, kurie įsikurs antrame aukšte. Tualetas bus skirtas bendram darbuotojų ir pacientų naudojimui. Įėjimas į gyvenamosios paskirties patalpas liks nepakitęs (per priestatą esantį šalia laiptinės).

Patalpų planai parengti remiantis Kadastrinių matavimų byla.

Bendrojo naudojimo patalpos

Bendrojo naudojimo patalpos aukšto planuose žymimos rausva spalva . Bendrajam naudojimui priskiriamos 6 patalpos: **A-1** tualetas, **A-2** koridorius, **A-3** koridorius, **A-4** laiptinė, **A-5** koridorius, **A-6** laiptinė,

18/07-02-P

Gyvenamojo pastato Pulko g. 68, Alytuje dalies patalpų paskirties keitimo į gydymo paskirties patalpas

Bendrojo naudojimo patalpų plotas – 21,45 m².

Gydymo paskirties patalpos

Gydymo paskirties patalpos planuose žymimos gelsva spalva. Gydymo paskirties patalpoms priskiriama 10 gyvenamosios paskirties patalpos ir 6(1/2dalis) bendro naudojimo patalpos

Bendras gydymo paskirties patalpų plotas –83,67 m²;

½ Bendrojo naudojimo patalpų plotas – 16,58 m²;

Viso– 100,25 m².

Gyvenamosios paskirties patalpos

Gyvenamosios paskirties patalpos planuose žymimos balta spalva. gyvenamosios paskirties patalpoms priskiriama 6 gydymo paskirties patalpos ir 6(1/2dalis) bendro naudojimo patalpos

Bendras gyvenamosios paskirties patalpų plotas –85,93 m²;

½ Bendrojo naudojimo patalpų plotas – 16,58 m²;

Viso– 102,51 m².

PATALPŲ PRITAIKYMAS ŽMONĖMS SU NEGALIA:

- Į projektuojamas gydymo paskirties patalpas antrame aukšte ŽN pateks laiptų „kopiklių“ pagalba. Kopiklis suteikia galimybę žmonėms vežimėliuose „lipti“ laiptais lydinčio žmogaus pagalba, už tai bus atsakingas vienas iš gydymo įstaigos darbuotojų. Įrenginys valdomas automatinio būdu. Bėgiai („vikšras“) dėl aukšto trinties koeficiento garantuoja saugų kopimą laiptais, nesubraižo ir nesugadina laiptų. Gali būti naudojamas su įvairiais invalido vežimėliais, jie yra tvirtinami kabliais, priderinami tiek pagal aukštį, tiek pagal plotį be jokio veržliarakčio.;

- Prieš pagrindinių įėjimų duris įrengiamos aikštelės, ne mažesnės kaip 1500x1500 mm, durų slenkstis ne aukštesnis kaip 20 mm;

- Pastato priengiai (tambūrai) įrengiami taip, kad varstant duris laisvas liktų ne mažesnis kaip 1400x1400 mm durų varčių nekliudomas plotas;

- Projektuojamame ŽN pritaikytame sanitariniame mazge unitazas turi būti pastatytas taip, kad iš vieno jo šono liktų ne siauresnis kaip 900 mm tarpas vežimėliui pastatyti. Unitazas turi būti pastatytas ne arčiau kaip 300 mm iki šoninės sienos ar pertvaros. Unitazo viršus turi būti 430-520 mm aukštyje nuo grindų paviršiaus. Šalia unitazo ant sienos 1 000-1 200 mm nuo grindų paviršiaus būtina pritvirtinti 2-3 kablius viršutiniams drabužiams, ramentams ar krepšiui pakabinti. Abipus unitazo 800 mm - 900 mm aukštyje nuo grindų turi būti įrengti atlenkiami ar pasukami horizontalūs turėklai su alkūnramsčiais. Ant sanitarinio mazgo sienos būtina įrengti lanksčią dušo žarną su dušo galvute, grindyse - angą vandeniui išbėgti. ŽN pritaikyto sanitarinio mazgo durys turi atsidaryti į išorę.

- ŽN pritaikytų durų, jas atidarius, angos beklūtis plotis, matuojant tarp varčios ir staktos vidaus, turi būti ne mažesnis kaip 850 mm. Jei durys yra dvivėrės neautomatinės, varstomosios varčios plotis turi būti toks, kad ją atidarius beklūtis angos plotis būtų ne mažesnis kaip 850 mm. Slenksčiai ties lauko durimis turi būti įrengiami ne aukštesni nei 20 mm. Durys pastato viduje turi būti be slenkščių.

18/07-02-P

Gyvenamojo pastato Pulko g. 68, Alytuje dalies patalpų paskirties keitimo į gydymo paskirties patalpas

AUTOMOBILIŲ STOVĖJIMO VIETOS:

Statybos sklypas yra centrinėje miesto dalyje. Patogus susisiekimas su likusiomis miesto dalimis. Privažiavimas prie gydymo įstaigų numatomas nuo Pulko g. Darbuotojų ir pacientų automobilių stovėjimo vieta numatoma pastato kieme šalia pastato. Remiantis STR 2.06.04.2014 „Gatvės ir vietinės reikšmės keliai. Bendrieji reikalavimai“ 13 skyriaus 30 lentelę gydymo paskirties patalpoms (ligoninėms, klinikoms) turi būti įrengta 1 automobilių stovėjimo vieta 30 m² pagrindinio patalpų ploto. Projektuojamose patalpose yra 100,24m² pagrindinio ploto (nepriskiriami koridorių, sanitarinių mazgų, atliekų sandėliavimo patalpų, kompresorinės, holo plotai), todėl minimalus projektuojamų automobilių stovėjimo vietų skaičius yra 4 vnt., iš jų viena vieta skiriama žmonėms su negalia. „Gatvės ir vietinės reikšmės keliai. Bendrieji reikalavimai“ 13 skyriaus 30 lentelę gyvenamosios paskirties patalpoms iki 70m² turi būti įrengta 1 automobilių stovėjimo vieta. Projektuojamose patalpose yra du butai iki 70m² todėl minimalus projektuojamų automobilių stovėjimo vietų skaičius yra 2 vnt.

Dalies patalpų paskirtis keičiama iš gyvenamosios į gydomąją, todėl automobilių stovėjimo vietos priskirtos prieš tai buvusioms gyvenamosioms patalpoms, dabar bus skiriamos projektuojamoms gydymo paskirties patalpoms. ŽN automobiliams skirta stovėjimo vieta projektuojama kieme, įrengiant greta 1 500 mm pločio aikštelę.

REIKALAVIMAI PATALPŲ ĮRENGIMUI Į VIDAUS APDAILAI:

Pacientų priėmimo patalpoje ir medicinos prietaisų apdorojimo patalpoje bus praustuvės su maišytuvais, į kuriuos bus nuolat tiekiamas karštas ir šaltas vanduo, atitinkantis geriamojo vandens reikalavimus. Tualete taip pat numatoma praustuvė su maišytuvu bei nuolat tiekiamas karštas ir šaltas vanduo.

Grindų, sienų, lubų, pertvarų, baldų paviršiai turi būti lygūs, švarūs, tinkami lengvai valyti drėgnu būdu ir dezinfekuoti. Grindys ir sienos, jų sandūros, vamzdžių perėjimo vietos turi būti sandarios, kad nepatektų vabzdžių ir graužikų. Grindys turi būti įrengtos taip ir parinkti tokie statybos produktai, kad jas naudojant ir prižiūrint būtų išvengta nelaimingų atsitikimų (paslydimo, kritimo, susidūrimo). Grindys turi būti lygios, be plyšių, nepralaidžios vandeniui, turėti gerą termoizoliaciją. Jeigu naudojama sintetinė grindų danga PVC pagrindu, tai ji turi gerai priglusti prie pagrindo, siūlės turi būti gerai suvirintos, o kraštai užfiksuoti, pakelti. Patalpose neturi būti slenksčių, o grindų dangos sandūros turi būti lygios ir netrukdyti judėti pacientams ir personalui, žmonėms su negalia, aparatūrai, vežimėliams.

Sienos, prie kurių numatomi tvirtinti santechniniai įrenginiai (praustuvai), turi būti padengtos drėgmei atspariomis medžiagomis. Lubų apdaila turi būti lygi, neabsorbuoti dulkių, mikroorganizmų ir cheminių medžiagų, lengvai valoma, be įtrūkių. Įrengtos pakabinamos lubos turi būti neperforuotos, be plyšių. Šviestuvai turi būti saugūs dėl dūžių, uždari.

INŽINERINIAI TINKLAI:

Vėdinimas

Esamas - pagalbinėse patalpose ištraukiamasis vėdinimas per kanalus, kurių dydis ne mažesnis kaip 140x140mm, o taip pat per orlaides, langus ir duris. Oro pritekėjimas numatomas pro langus ir orlaides.

18/07-02-P

Gyvenamojo pastato Pulko g. 68, Alytuje dalies patalpų paskirties keitimo į gydymo paskirties patalpas

Elektra

Esama - elektros energija gaunama iš miesto elektros tinklų.

Šildymas

Pastato šildymas yra centrinis, radiatoriais. Šilumos energija gaunama iš miesto šilumos tinklų.

Vandentiekis ir kanalizacija

geriamas vanduo tiekiamas iš centralizuotų miesto vandentiekio tinklų. Buitinės nuotekos šalinamos į centralizuotus miesto nuotekų šalinimo tinklus.

PATALPŲ VIDAUS KOMFORTAS:

Patalpų insoliacija ir natūralus apšvietimas:

Patalpų apšvietimas suprojektuotas pagal HN 47:2011 „Asmens sveikatos priežiūros įstaigos: bendrieji sveikatos saugos reikalavimai“. Natūralus apšvietimas privalo būti pacientų priėmimo patalpose/gydytojų kabinetuose. Natūralios apšvietos koeficientas minėtose patalpose turi būti ne mažesnis kaip 1,5 %. Visose įstaigos patalpose turi būti įrengtas bendras dirbtinis apšvietimas. Patalpų bendro dirbtinio apšvietimo mažiausios ribinės vertės pateiktos žemiau esančioje lentelėje:

Patalpų bendro dirbtinio apšvietimo vertės:

Patalpos pavadinimas	Apšvieta (lx), ne mažiau kaip	Paviršius, kuriam taikoma apšvieta
1. Pacientų priėmimo patalpa / gydytojo kabinetas	300	Horizontalus paviršius 0,8 m aukštyje nuo grindų
2. Koridoriai, laiptinės, judėjimo keliai	100	Grindys
3. Asmens higienos patalpos (tualetai, vonios, dušai)	100	Grindys

Patalpų garso klasė:

Vadovaujantis Lietuvos higienos norma HN 33:2011 „Triukšmo ribiniai dydžiai gyvenamuosiuose ir visuomeninės paskirties pastatuose bei jų aplinkoje“, ir statytojo pageidavimu, projektuojamoms patalpoms taikoma C pastatų garso klasė. Patalpos suprojektuotas taip, kad jose ir šalia jų esančių žmonių girdimo triukšmo lygis nekeltų grėsmės jų sveikatai ir atitiktų jų darbui būtinas komfortines aplinkos sąlygas.

Patalpų atitvarinės konstrukcijos užtikrina norminę garso izoliaciją ir apsaugo darbuotojus ir įstaigos lankytojus nuo išorės triukšmo.

Patalpų viduje triukšmo ir vibracijos šaltinių nebus.

Esami langai - su stiklo paketais.

18/07-02-P

Gyvenamojo pastato Pulko g. 68, Alytuje dalies patalpų paskirties keitimo į gydymo paskirties patalpas

Mikroklimas ir drėgmė

Šildymo sezono metu šildymo oro sistema turi atitikti namo patalpų šiluminio komforto aplinkos parametrų normuojamas vertes, nustatytas HN 42:2009. Įrengiant oro kondicionavimo sistemą, reikalaujami mikroklimate reikalavimai turi būti išlaikyti bet kurio sezono metu. Visų aukštų patalpose neturi atsirasti vandens ant vidinių ir išorinių sienų nei skystu pavidalu, nei dėmėmis bei pelėsių. Patalpos turi būti apsaugotos nuo neigiamų lietaus, sniego, gruntinio vandens ir kitos filtracijos į ją. Įstaigos pastatuose ir vėdinimo sistemose oro slėgis turi pasiskirstyti taip, kad normaliomis pastato naudojimo sąlygomis oras tekėtų iš švaresnių vietų į labiau užterštas.

Pagal HN 42:2009 „Gyvenamųjų ir visuomeninių pastatų patalpų mikroklimas“ nustatomos tokios šiluminio komforto aplinkos parametrų normuojamos vertės:

Eil. Nr.	Mikroklimate parametrai	Ribinės vertės	
		Šaltuoju metų laikotarpiu	Šiltuoju metų laikotarpiu
1.	Oro temperatūra, °C	18–22	18–28
2.	Temperatūrų skirtumas 0,1 m ir 1,1 m aukštyje nuo grindų, ne daugiau kaip °C	3	3
3.	Santykinė oro drėgmė, %	35–60	35–65
4.	Oro judėjimo greitis, m/s	0,05–0,15	0,15–0,25

Energijos taupymas ir šilumos išsaugojimas

Patalpų šildymo, vėdinimo, oro kondicionavimo ir karšto vandens tiekimo sistemos turi būti suprojektuotos bei įrengtos taip, kad būtų išlaikyti patalpų vidaus mikroklimate parametrai ir gyfimo patalpoms nustatyti reikalavimai, bei yra numatytas šių sistemų automatinis ar rankinis reguliavimas.

POVEIKIS APLINKLAI:

Statybos darbai aplinkai nekenks. Technologinių procesų, turinčių kenksmingą poveikį aplinkai, nenumatoma.

Statybos darbų metu statybos aikštelę numatoma aptverti, statybines medžiagas sandėliuoti ir su statybomis susijusius darbus numatoma atlikti sklypo ribose. Susidariusias statybines atliekas numatoma tvarkyti pagal „Statybinių atliekų tvarkymo taisykles“.

Statybos metu kaimyninių sklypų turtas privalo išlikti ne blogesnės būklės, nei prieš statybų pradžią.

Statybos sklypas nepatenka į valstybės saugomas teritorijas (nacionaliniai parkai, draustiniai, rezervatai ir kt.). Kultūros paveldo vertybių sklype nėra

Sudarė E.Briliauskaitė



18/07-02-P

Gyvenamojo pastato Pulko g. 68, Alytuje dalies patalpų paskirties keitimo į gydymo paskirties patalpas

PROJEKTINIŲ PASIŪLYMŲ RENGIMO UŽDUOTIS

2018-08-06

(data)

Alytus

1. Bendra informacija:

1.1. Užsakovas: Zigmas Karalius

1.2. Projektuojanti organizacija: UAB „Archiplus“, į.k. 304461624, S. Dariaus ir S. Girėno g. 4A-2, LT- 62137 Alytus, e. paštas: edita.varauskaite@gmail.com, tel. Nr. 862403189;

1.3. Pavadinimas: Gyvenamojo pastato Pulko g. 68, Alytuje dalies patalpų paskirties keitimo į gydymo paskirties patalpas projektas, projektiniai pasiūlymai

1.4. Statinio kategorija: neypatingas statinys;

1.5. Statinio pagrindinė naudojimo paskirtis: 6.1 gyvenamosios paskirties (vieno buto) pastatai;

1.6. Žemės sklypo techniniai ir paskirties rodikliai:

- Unikalus Nr.: 1101-0017-0292;
- Kadastrinis Nr.: 1101/0017:292 Alytaus m. k.v.;
- Daikto pagrindinė naudojimo paskirtis: Kita;
- Žemės sklypo naudojimo būdas: Gyvenamosios teritorijos
- Žemės sklypo plotas: 0,0479 ha;
- Sklypo užstatymo intensyvumas: -;
- Sklypo užstatymo tankumas: -.

1.7. Statomo pastato techniniai ir paskirties rodikliai:

- Pagrindinė naudojimo paskirtis: 6.1 gyvenamoji (vieno buto);
- Unikalus daikto numeris: 1194-1000-4014
- Bendras plotas: 202,76 m²;
- Gyvenamosios paskirties patalpos: 102,51m²;
- Gydymo paskirties patalpos: 100,25 m²
- Tūris: 1036,00m³;
- Aukštų skaičius: 2;
- Pastato aukštis: 7,40 m.

2. Projektinių pasiūlymų paskirtis:

- 2.1. Išreikšti Statytojo sumanyto statinio architektūros ir kitų pagrindinių sprendinių idėją;
- 2.2. Informuoti visuomenę apie statinio numatomą projektavimą ir statybą.

3. Projektinių pasiūlymų sudėtis:

- 3.1. Aiškinamasis raštas;
- 3.2. Grafinė dalis:
 - 3.2.1. Žemės sklypo sutvarkymo schema,
 - 3.2.2. Pastato aukštų planų schemas,

4. Satytojo pateikiami dokumentai ir duomenys:

- 4.1. Žemės sklypo ir pastato nuosavybės teisę patvirtinantys dokumentai;
- 4.2. Techninės apskaitos byla.

5. Kiti duomenys:

Projektinių pasiūlymų sudėtis ir apimtis turi atitikti Statybos techninio reglamento STR 1.04.04:2017 "Statinio projektavimas, projekto ekspertizė" 13 priedą.

Projektiniai pasiūlymai užsakovui pateikiami elektroninėje laikmenoje pasirašyti elektroniniu parašu ir 1 spausdintu egzemplioriumi.

Vaizdinė informacija pateikiama projektinių pasiūlymų rengimo užduoties tvirtinimui:

- Sklypo sutvarkymo schema;
- Pastato aukštų planai.

Statytojas: Zigmas Karalius





VALSTYBĖS ĮMONĖ REGISTRŲ CENTRAS

Vincu Kudirkos g. 18-3, 03105 Vilnius, tel. (8 5) 2688 262, faks. (8 5) 2688 311, el.p. info@registrucentras.lt

NEKILNOJAMOJO TURTO REGISTRO CENTRINIO DUOMENŲ BANKO IŠRAŠAS

1. Nekilnojamojo turto registre įregistruotas turtas:

2018-07-19 13:03:05

Registro Nr.: 11/4010
 Registro tipas: Žemės sklypas
 Sudarymo data: 2002-01-22
 Adresas: Alytus, Pulko g. 68
 Registro tvarkytojas: Valstybės įmonės Registrų centro Alytaus filialas

2. Nekilnojamieji daiktai:

2.1.

Žemės sklypas
 Unikalus daikto numeris: 1101-0017-0292
 Žemės sklypo kadastro numeris ir kadastro vietovės pavadinimas: 1101/0017:292 Alytaus m. k.v.
 Daikto pagrindinė naudojimo paskirtis: Kita
 Žemės sklypo naudojimo būdas: Gyvenamosios teritorijos
 Žemės sklypo naudojimo pobūdis: Mažaaaukščių gyvenamųjų namų statybos
 Žemės sklypo plotas: 0.0479 ha
 Užstatyta teritorija: 0.0479 ha
 Žemės ūkio naudmenų našumo balas: 40.0
 Matavimų tipas: Žemės sklypas suformuotas atliekant kadastrinius matavimus
 Indeksuota žemės sklypo vertė: 1685 Eur
 Žemės sklypo vertė: 1053 Eur
 Vidutinė rinkos vertė: 5799 Eur
 Vidutinės rinkos vertės nustatymo data: 2004-09-23
 Kadastro duomenų nustatymo data: 2002-01-22

3. Daikto priklausiniai iš kito registro: įrašų nėra

4. Nuosavybė:

4.1.

Nuosavybės teisė
 Savininkas: ZIGMAS KARALIUS,
 Daiktas: žemės sklypas Nr. 1101-0017-0292, aprašytas p. 2.1.
 Įregistravimo pagrindas: 2004-10-01 Priėmimo - perdavimo aktas Nr. 10666
 2004-10-01 Pirkimo - pardavimo sutartis Nr. 10664
 Įrašas galioja: Nuo 2004-10-12

5. Valstybės ir savivaldybių žemės patikėjimo teisė: įrašų nėra

6. Kitos daiktinės teisės: įrašų nėra

7. Juridiniai faktai:

7.1.

Asmeninė nuosavybė
 Daiktas: žemės sklypas Nr. 1101-0017-0292, aprašytas p. 2.1.
 Įregistravimo pagrindas: 2004-10-01 Priėmimo - perdavimo aktas Nr. 10666
 2004-10-01 Pirkimo - pardavimo sutartis Nr. 10664
 Įrašas galioja: Nuo 2004-10-12

8. Žymos: įrašų nėra

9. Specialiosios žemės ir miško naudojimo sąlygos:

9.1.

XLIX. Vandentiekio, lietaus ir fekalinės kanalizacijos tinklų ir įrenginių apsaugos zonos
 Daiktas: žemės sklypas Nr. 1101-0017-0292, aprašytas p. 2.1.
 Įregistravimo pagrindas: 2001-11-15 Apskritis viršinininko sprendimas Nr. 11-941
 2001-11-15 Apskritis viršinininko sprendimas Nr. 11-942
 2001-12-29 Apskritis viršinininko įsakymas Nr. 11-2361
 Įrašas galioja: Nuo 2002-01-22

9.2.

XLVIII. Šilumos ir karšto vandens tiekimo tinklų apsaugos zonos
 Daiktas: žemės sklypas Nr. 1101-0017-0292, aprašytas p. 2.1.
 Įregistravimo pagrindas: 2001-11-15 Apskritis viršinininko sprendimas Nr. 11-941
 2001-11-15 Apskritis viršinininko sprendimas Nr. 11-942
 2001-12-29 Apskritis viršinininko įsakymas Nr. 11-2361
 Įrašas galioja: Nuo 2002-01-22

9.3.

XLVII. Gamtos paminklų apsaugos zonos
 Daiktas: žemės sklypas Nr. 1101-0017-0292, aprašytas p. 2.1.
 Įregistravimo pagrindas: 2001-11-15 Apskritis viršinininko sprendimas Nr. 11-941
 2001-11-15 Apskritis viršinininko sprendimas Nr. 11-942
 2001-12-29 Apskritis viršinininko įsakymas Nr. 11-2361
 Įrašas galioja: Nuo 2002-01-22

9.4.

VI. Elektros linijų apsaugos zonos
 Daiktas: žemės sklypas Nr. 1101-0017-0292, aprašytas p. 2.1.

[registravimo pagrindas: 2001-11-15 Apskritis viršininko sprendimas Nr. 11-941
2001-11-15 Apskritis viršininko sprendimas Nr. 11-942
2001-12-29 Apskritis viršininko įsakymas Nr. 11-2361
[rašas galioja: Nuo 2002-01-22

9.5.

I. Ryšių linijų apsaugos zonos

Daiktas: žemės sklypas Nr. 1101-0017-0292, aprašytas p. 2.1.

[registravimo pagrindas: 2001-11-15 Apskritis viršininko sprendimas Nr. 11-941
2001-11-15 Apskritis viršininko sprendimas Nr. 11-942
2001-12-29 Apskritis viršininko įsakymas Nr. 11-2361
[rašas galioja: Nuo 2002-01-22

10. Daikto registravimas ir kadastro žymos: [rašų nėra

11. Registro pastabos ir nuorodos:
Statiniai-Registro Nr.60/16323.

12. Kita informacija: [rašų nėra

13. Informacija apie duomenų sandoriui tikslinimą: [rašų nėra

2018-07-19 13:03:05

Dokumentą atspausdino

AURIMAS BERNATAVIČIUS



VALSTYBĖS ĮMONĖ REGISTRŲ CENTRAS

Vinco Kudirkos g. 18-3, 03105 Vilnius, tel. (8 5) 2688 262, faks. (8 5) 2688 311,
el.p. info@registrucentras.lt

NEKILNOJAMOJO TURTO REGISTRO CENTRINIO DUOMENŲ BANKO IŠRAŠAS

2018-06-25 10:52:28

1. Nekilnojamojo turto registre įregistruotas turtas:

Registro Nr.: 60/16323
Registro tipas: Statiniai
Sudarymo data: 1995-08-01
Adresas: Alytus, Pulko g. 68
Registro tvarkytojas: Valstybės įmonės Registrų centro Alytaus filialas

2. Nekilnojamieji daiktai:

2.1. Pastatas - Gyvenamasis namas su gydymo paskirties patalpomis
Unikalus daikto numeris: 1194-1000-4014
Daikto pagrindinė naudojimo paskirtis: Gyvenamoji (vieno buto pastatai)
Pažymėjimas plane: 1A2p
Statybos pradžios metai: 1941
Statybos pabaigos metai: 1941
Rekonstravimo pradžios metai: 1985
Rekonstravimo pabaigos metai: 1985
Papr. remonto pradžios metai: 2013
Papr. remonto pabaigos metai: 2013
Statinio kategorija: Neypatingas
Baigtumo procentas: 100 %
Šildymas: Centrinis šildymas iš centralizuotų sistemų
Vandentiekis: Komunalinis vandentiekis
Nuotekų šalinimas: Komunalinis nuotekų šalinimas
Dujos: Nėra
Sienos: Plytos
Stogo danga: Asbestcementis
Aukštų skaičius: 2
Bendras plotas: 209.26 kv. m
Naudingas plotas: 135.09 kv. m
Gyvenamasis plotas: 98.82 kv. m
Rūšių (pusrūšių) plotas: 17.72 kv. m
Pagrindinis plotas: 48.80 kv. m
Tūris: 1036 kub. m
Užstatytas plotas: 141.00 kv. m
Kambarių skaičius: 7
Koordinatė X: 6028347
Koordinatė Y: 502876
Atkūrimo sąnaudos (statybos vertė): 152630 Eur
Fizinio nusidėvėjimo procentas: 24 %
Atkuriamoji vertė: 116138 Eur
Vidutinė rinkos vertė: 27195 Eur

Vidutinės rinkos vertės nustatymo būdas: Masinis vertinimas
Vidutinės rinkos vertės nustatymo data: 2013-03-14
Kadastro duomenų nustatymo data: 2013-03-14

2.2. Priklausinys: Kiti inžineriniai statiniai - Kiemo statiniai
Priklausanti dalis: 1/1 priklauso pastatui Nr. 1194-1000-4014, aprašytam p. 2.1.
Aprašymas / pastabos: (šaligatvis, kiemo aikštelė)
Unikalus daikto numeris: 1194-1000-8025
Daikto pagrindinė naudojimo paskirtis: Kiti inžineriniai statiniai
Statybos pabaigos metai: 1986
Baigtumo procentas: 100 %
Atkūrimo sąnaudos (statybos vertė): 3170 Eur
Fizinio nusidėvėjimo procentas: 75 %
Atkuriamoji vertė: 792 Eur
Vidutinė rinkos vertė: 135 Eur
Vidutinės rinkos vertės nustatymo būdas: Atkuriamoji vertė
Vidutinės rinkos vertės nustatymo data: 2016-01-01
Kadastro duomenų nustatymo data: 1997-10-23

3. Daikto priklausiniai iš kito registro: įrašų nėra

4. Nuosavybė:

4.1.
Savininkas: Nuosavybės teisė
ZIGMAS KARALIUS
Daiktas: pastatas Nr. 1194-1000-4014, aprašytas p. 2.1.
kiti statiniai Nr. 1194-1000-8025, aprašyti p. 2.2.
Įregistravimo pagrindas: 2004-10-01 Priėmimo - perdavimo aktas Nr. 10666
2004-10-01 Pirkimo - pardavimo sutartis Nr. 10664
Įrašas galioja: Nuo 2004-10-12

5. Valstybės ir savivaldybių žemės patikėjimo teisė: įrašų nėra

6. Kitos daiktinės teisės : įrašų nėra

7. Juridiniai faktai:

7.1.
Panaudos gavėjas: Sudaryta panaudos sutartis
Daiktas: Uždaroji akcinė bendrovė "Vėjukas ir Ko", a.k. 165240631
Įregistravimo pagrindas: pastatas Nr. 1194-1000-4014, aprašytas p. 2.1.
Plotas: 2013-02-27 Panaudos sutartis Nr. ST-13-02/27
Aprašymas: 58.30 kv. m
Įrašas galioja: Neterminuota.
Terminas: Nuo 2013-02-28
Nuo 2013-02-27

7.2.
Asmeninė nuosavybė

Daiktas: pastatas Nr. 1194-1000-4014, aprašytas p. 2.1.
kiti statiniai Nr. 1194-1000-8025, aprašyti p. 2.2.
Įregistravimo pagrindas: 2004-10-01 Priėmimo - perdavimo aktas Nr. 10666
2004-10-01 Pirkimo - pardavimo sutartis Nr. 10664
Įrašas galioja: Nuo 2004-10-12

8. Žymos: įrašų nėra

9. Specialiosios žemės ir miško naudojimo sąlygos: įrašų nėra

10. Daikto registravimas ir kadastro žymos:

10.1.
Daiktas: Kadastro duomenų tikslinimas (daikto registravimas)
pastatas Nr. 1194-1000-4014, aprašytas p. 2.1.
Įregistravimo pagrindas: 2013-03-14 Nekilnojamojo daikto kadastro duomenų byla
2013-03-14 Deklaracija apie statybos užbaigimą /
Įrašas galioja: paskirties pakeitimą Nr. 1
Nuo 2013-03-22

10.2.
Daiktas: Kadastrinius matavimus atliko (kadastro žyma)
II "VENTIS LT", a.k. 302544110
Įregistravimo pagrindas: pastatas Nr. 1194-1000-4014, aprašytas p. 2.1.
2013-03-14 Nekilnojamojo daikto kadastro duomenų byla
Įrašas galioja: Kvalifikacijos pažymėjimas Nr. 2M-M-265
Nuo 2013-03-22

11. Registro pastabos ir nuorodos: įrašų nėra

12. Kita informacija:

Žemės sklypo, kuriame yra statiniai,
kadastrinis Nr.: 1101/0017:292
Archyvinės bylos Nr.: 11/15345

13. Informacija apie duomenų sandoriui tikslinimą: įrašų nėra

2018-06-25 10:52:28



VALSTYBĖS ĮMONĖS REGISTRŲ CENTRO
ALYTAUS FILIALAS

NEKILNOJAMOJO TURTO
KADASTRO IR REGISTRO BYLA

NR. 60/16323

ŽEMĖS SKLYPO KADASTRO NR. :1101/0017:292

INVENTORINIS NUMERIS :11/15345

ADRESAS: Pulko g. 68 Alytaus m.

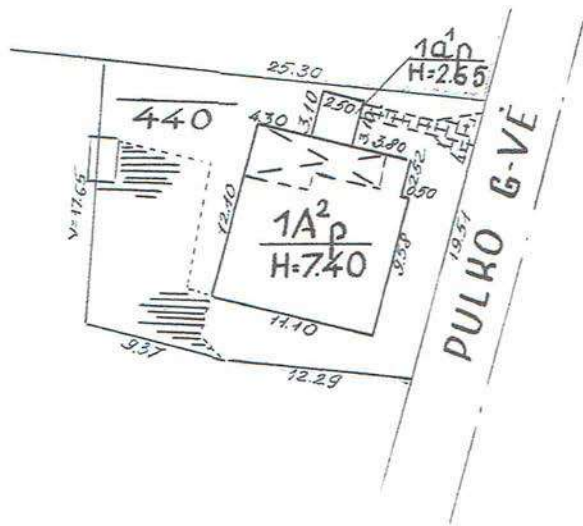
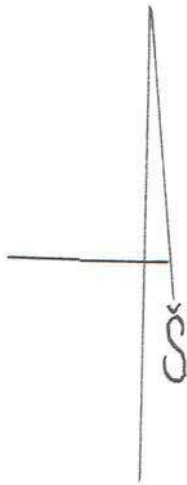
PANAIKINTO NEKILNOJAMOJO TURTO
KADASTRO IR REGISTRO BYLOS
NR.

Pradėta... 1948-02-20

Baigta

Lapų skaičius ... 6 ...

Saugoti nuolat



PULKO

68

ALYTUS 98

S.p.

K. BLAZUKIENE

500

R. DINAJEVA

4

97

10

23

Pastatų skaičius skyje		Užstatytas plotas		Nuomojamas negyvenamas plotas			
viso	gyvenamųjų	viso	po pagrind. pastatais	viso	gyv. pastate	negyv. pastate	rūsyje, pusr.
1	1	144	144				

Pastatų vidaus plotų eksplikacija

Inventorizac. data	Aukšto Nr.	Buto Nr.	Kambarių	Patalpų pavadinimas		Bendras naudojamas plotas	Gyvenamas				pagr. plotas	pagalb. plotas
				patalpų paskirtis	kam naudojama		gyven. kamb. plotas	naud. negyv. plotas	tamburų technik. patalpų	rūstai ir negyv. pusrūstai		
27.10.25	1	1	1	Gyvenama	Koridorius	5.70		5.70				
			2	"	Koridorius	11.25		11.25				
			3	"	Kambarys	12.94	12.94					
			4	"	Kambarys	7.35	7.35					
			5	"	Koridorius	1.74		1.74				
			6	"	Kambarys	11.28	11.28					
			7	"	WC	3.28		3.28				
			8	"	Kambarys	15.71	15.71					
			9	"	Kambarys	11.52	11.52					
			10	"	Kambarys	12.60	12.60					
				N. v. T. A.	9587	7140	2247					
2	1	11	11	Gyvenama	Koridorius	10.91		10.91				
			12	"	Kambarys	10.17	10.17					
			13	"	Kambarys	24.60	24.60					
			14	"	Sandėlis	4.16		4.16				
			15	"	Kambarys	13.84	13.84					
			16	"	Kambarys	13.43	13.43					
			17	"	Kambarys	12.60	12.60					
							N. v. T. A.	8977	7440	1507		
				T. v. S. 1 A ² p.	18064	14010	3254					
				Apšvietimo pl.	18364	14010	3754					

Sudėta, sunumeruota
ir antspaudu patvirtinta

05 lapu

KOPIJA TIKR

Pareigos Arūnas

Parašas Saškevičius

Vardas, pavardė

20 11 - 09



Sklypo išdėstymo schema



ŽEMĖS SKLYPO PLANAS M 1:500

Sklypo plotas 479 m²



- Tarp taškų 2-3 atstumas 0.21m.
- Tarp taškų 5-6 atstumas 1.38m.
- Tarp taškų 10-10a atstumas 2.48m.
- Tarp taškų 11-12 atstumas 1.06m.
- Tarp taškų 14-14a atstumas 3.15m.
- Tarp taškų 14a-14b atstumas 2.69m.
- Tarp taškų 14a-15 atstumas 0.32m.
- Tarp taškų 17-18 atstumas 3.35m.
- Tarp taškų 18-1 atstumas 0.21m.

eil. Nr.	Kodas	servituoto rūšis	Plotas kv.m.
1	10	Teisė naudotis įvažiavimu (10-10a-14a-14b-10)	7

SERVITUTAS

SKLYPO RIBOS PAŽYMĖTO KADASTRO ŽEMELAPYJE ŽK NTKR VĮ Alytaus filialas

172 parastas **E. Dromovskis** v. pavarde mhn. 22 d.

20 02 m. 01

Kadastro GIS grupės infomare operatorė
Zita Krizinauskienė (parastas) rėm. d.




L. Narkienės individuali įmonė

LICENCIJOS NR. 551

pareigos v. pavarde paršas data

Savininkas: L. Narkienė S.WoLc 2001.09.

ALYTUS



Vardas pavardė (pasirašiusis)	zadams (vartojant) status	data
NADIEŽDA, KRAKOVSKAJA	4497	11/11
ANA PETROVA	4497	11/11

gatvė, namo Nr.	PULKO CT NR. 6S
Kaimas (miestelis)	
Seniūnijs	
Miestas (rajonas)	ALYTUS
Apskritis	ALYTAUS

Kadastro:	vietovė ALYTUS, rml.	plotas	sklypa
Sklypo identifikatorius:	1110100117	292	

Greimlytė	fretino sklypo savininkas (nuomininkas naudotojas)
1-2	Miesto fondinė žemė - Pulko gt.
2...5,10-10e	-I Miesto fondinė žemė - įvažiavimas
5-6-7-8	skl.Nr. 68a Pulko gt.
8-9-10	skl.Nr. 68e Pulko gt. A Paukštaitis
11-12	skl.Nr. 68d Pulko gt. A Paukštaitis
12-13-14	skl.Nr. 68c Pulko gt. A Paukštaitis
15-16-17-18	skl.Nr. 68b Pulko gt. Ežvilnaušienė
19-20	skl.Nr. 68a Pulko gt. Ežvilnaušienė

FKSPI: KACIJA	plotas	žemės ūkio paskirtis	užstatyta	vidurinė	kitas
v. pavarde (pavard. v. pavard.)	479				
N. Krokova	479				
A. Petrova	479				

Skļopo identifikatorius: 11010010117
 KOORDINĀCIŪ ŽINIARĀŠTIS

Koordināciju sistēma ALTAUS VEITNE					
Taško Nr.	Kodas	X	Y	Taško Nr.	Kodas
1	R	8688.007	8011.254		
2	R	8668.977	8006.937		
3	R	8668.997	8006.730		
4	R	8670.160	7994.499		
5	R	8670.925	7985.251		
6	R	8672.301	7985.377		
7	R	8685.978	7985.720		
8	R	8686.412	7978.614		
9	R	8687.655	7978.651		
10	R	8688.320	7971.075		
10a	R	8688.000	7968.614		
11	R	8686.749	7959.007		
12	R	8686.830	7957.950		
13	R	8689.070	7958.850		
14	R	8690.080	7965.170		
14a	R	8690.609	7968.274		
15	R	8691.100	7971.150		
16	R	8689.941	7985.820		
17	R	8688.220	8007.705		
18	R	8688.019	8011.048		
19	R	8672.199	8004.000		
20	NK	8674.148	7993.250		
21	NK	8686.248	7995.780		
22	NK	8688.586	8000.260		
23	NK	8688.060	8002.940		
24	NK	8684.860	8002.340		
25	NK	8684.010	8006.150		
26	NK	8681.430	8006.090		
27		8690.501	8018.724		

SKIŅPO CENTRO KOORDINĀTĒS

Koordināciju sistēma	Koordinātes X/Y	Plānšeta norāinātūra
Sistēma, kurioje vykdyti matavimai	X=8678.72 Y=7994.16	
Valstybinė LKS-1994	X=6028344.79 Y=502869.36	60/25-0132
Žiniaraštį sudarė	L.Narkienė v. parašė	2001.09. data

Išbrauka iš lietuvis Administracinių teisių pažeidimų kodekso:

47 straipsnis: Pastočių žemėnaudas riboznančių sunaikinimas arba gadinimas - užtraukia baudą nuo vieno šimto iki penkių šimtų litų.

48 straipsnis: Geodezinio pagrindo punktų bei markšėiderys ženklių sunaikinimas arba gadinimas - užtraukia baudą nuo vieno šimto iki vieno tūkstantio litų.

ĮGALIOJIMAS


2018-07-19

Aš, Zigmas Karalius, veikdamas savo kompetencijos ribose, įgalioju architektę Edita Varanauskaitę (atestato Nr. A 2148) būti projekto „Gyvenamojo pastato Pulko g. 68, Alytuje dalies patalpų paskirties keitimo į gydymo paskirties patalpas projektas“ vadove ir atlikti su projektu susijusius tokius veiksmus:

- informuoti visuomenę apie statinio numatomą projektavimą ir statybą ir atlikti su šiuo pavedimu susijusius veiksmus.

Architektę Edita Varanauskaitę (atestato Nr. A 2148) įgalioju rengti šį projektą ir įkelti jį į LR statybos leidimų ir statybos valstybinės priežiūros informacinę sistemą „Infostatyba“ ir atlikti su šiuo pavedimu susijusius veiksmus.

Statytojas


(Vardas, pavardė, parašas)

Statinio projektuotojo civilinės atsakomybės privalomasis draudimas

Liudijimas/polisas

Draudimo rūšis: Statinio projektuotojo civilinės atsakomybės privalomasis draudimas

Nr. PCAD 048182

Draudimo grupė: Bendrosios civilinės atsakomybės draudimas

Leidimas draudimo rūšies veiklai išduotas 2004-05-20, Nr. 06.07.03.09.050/96. BTA ADB 2010-11-02 Valdybos nutarimas Nr. 92.

DRAUDĖJAS	ARCHIPLIUS,UAB, S. Dariaus ir S. Girėno g. 4a, Alytus, Lietuva, tel. 869614090, įmonės kodas 304461624
DRAUDIKAS	AAS "BTA Baltic Insurance Company", atstovaujama filialo Lietuvoje, Viršuliškių skg. 34, LT-05132 Vilnius, Lietuva, tel. +37052600600, faks. +370 52102666, el. paštas bta@bta.lt, įmonės kodas 300665654, PVM mokėtojo kodas LT100005808219
DRAUDIMO SUTARTIES PAGRINDAS	Su Statinio projektuotojo civilinės atsakomybės privalomojo draudimo taisyklėmis susipažinau, supratau ir pasižadu vykdyti jų sąlygas.
DRAUDIMO LAIKOTARPIS	Galioja nuo 2017-12-05 iki 2018-12-04 Draudimo sutartis įsigalioja nuo polise nurodytos draudimo laikotarpio pradžios, nepriklausomai nuo to, ar yra sumokėta pirma ar visa draudimo įmoka
DRAUDIMO OBJEKTAS	Draudimo objektas yra draudėjo civilinė atsakomybė už žalą, padarytą tretiesiems asmenims, kuri atsirado draudimo sutarties galiojimo metu ir šalių nustatytu laikotarpiu, kuris negali būti trumpesnis už Civilinio kodekso 6.698 straipsnio 1 dalies 1 punkte nustatytą garantinį terminą, dėl draudimo sutarties galiojimo metu netinkamai atlikto statinio projektavimo, kai draudimo sutartis sudaryta pagal atskirą statinio projektą, arba dėl netinkamo statinio projektavimo, kurio statinio projektai ar jų dalys buvo perduoti užsakovams draudimo sutarties galiojimo laikotarpiu ir kurių projektavimo darbų rangos sutartys buvo pasirašytos po statinio projektuotojo civilinės atsakomybės privalomojo draudimo sutarties įsigaliojimo dienos, kai draudimo sutartis sudaryta pagal projektavimo įmonės projektavimo darbų mastą per metus.
DRAUDIMO SUMA	
Bendra draudimo suma:	290 000,00 EUR (Du šimtai devyniasdešimt tūkstančių EUR 00 ct)
Draudimo suma vienam draudiminiam įvykiui:	290 000,00 EUR (Du šimtai devyniasdešimt tūkstančių EUR 00 ct)
DRAUDIMO ĮMOKA	
Įmokos mokėjimo grafikas:	405,47 EUR (Keturi šimtai penki EUR 47 ct) 101,00 EUR įmokėti iki 2017-12-05 101,00 EUR įmokėti iki 2018-03-01 101,00 EUR įmokėti iki 2018-06-01 102,47 EUR įmokėti iki 2018-09-01
IŠSKAITA	Besąlyginė - 2 900,00 EUR
DRAUDIMO LIUDIJIMO IŠDAVIMO DATA IR VIETA	2017-12-05, Alytus
PAPILDOMOS SĄLYGOS	Darbams iki draudimo sutarties sudarymo retroaktyvios draudimo apsaugos nėra.

PASTABOS

Darbams iki draudimo sutarties sudarymo retroaktyvios draudimo apsaugos nėra.

Draudimo sutartis sudaryta vadovaujantis Statinio projektuotojo civilinės atsakomybės privalomojo draudimo taisyklėmis, patvirtintomis 2012 m. spalio 23 d. Lietuvos banko valdybos nutarimu Nr. 03-225 (Lietuvos banko valdybos nutarimas dėl pakeitimo 2016-12-22 dieną, Nr. 03-204). Pagal Statinio projektuotojo civilinės atsakomybės privalomojo draudimo taisyklių 11 punktą, šalių nustatytas laikotarpis yra 5 metai.

Tuo atveju, jeigu draudimo sutartis Draudėjo prašymu nutraukiama iki draudimo sutartyje nurodyto draudimo sutarties pasibaigimo termino, Draudėjui likusi įmokos dalis nėra grąžinama, o tuo atveju, jei draudimo įmoka nėra sumokėta, Draudėjas privalo sumokėti visą sutartą draudimo įmoką.

Pagal LR PVM įstatymo 27str. - draudimo paslaugos PVM neapmokestinamos.

DRAUDĖJAS ARBA JO ATSTOVAS:

ARCHIPLIUS,UAB
UAB

Archiplius

(parašas)

DRAUDIKO ATSTOVAS:

AAS "BTA BALTIC INSURANCE COMPANY" FILIALAS LIETUVOJE, V.
KAD direktorius TAŠKŪNAS KESTUTIS

JUS APTARNAVO:

FT BROKER, UADBB

Tel. 837209300, El. paštas arunas@ftb.lt



1/2

bta
VIENNA INSURANCE GROUP

AAS "BTA Baltic Insurance Company" (LV40103840140, buveinės adresas Sporta iela 11, Rīga, LV-1013, Latvija), Lietuvoje veikianti per AAS "BTA Baltic Insurance Company" filialą, į. k. 300665654, PVM mokėtojo kodas LT100005808219, Viršuliškių skg. 34, Vilnius, Lietuva

Tel. +37052600600, faks. +370 52102666
El. paštas: bta@bta.lt, www.bta.lt

SWEDBANK, AB, A/s LT257300010000626711
SEB BANKAS, AB, A/s LT137044060001749259

c763d53a16da30204eecedc33b8a5f8c0



VALSTYBĖS ĮMONĖ REGISTRŲ CENTRAS

Vincu Kudirkos g. 18-3, 03105 Vilnius, tel. (8 5) 2688 262, faks. (8 5) 2688 311, el.p. info@registrucentras.lt

LIETUVOS RESPUBLIKOS JURIDINIŲ ASMENŲ REGISTRO
PAGRINDINIŲ DUOMENŲ IŠRAŠAS


2017-08-03 08:31:44

Pavadinimas: **UAB "Archiplius"**
 Juridinio asmens kodas: **304461624**
 Teisinė forma: **Uždaroji akcinė bendrovė**
 Teisinis statusas: **Teisinis statusas neįregistruotas**
 Buveinės adresas: **Alytaus m. sav. Alytaus m. S. Dariaus ir S. Girėno g. 4A-2**
 Įregistravimo data: **2017-02-23**
 Taisyklė, pagal kurią asmenys
 veikia juridinio asmens vardu: **Vienasmenis atstovavimas**
Juridinio asmens vardu veikia vadovas
 Vadovas: **VIKTORIJA MONSTYTĖ, Direktorė**
 Įstatinio kapitalo dydis: **2500 Eur**
 Veiklos apribojimai: **Neįregistruoti**
 Kontaktinė informacija:
 Mobilusis telefonas:
 Elektroninio pašto adresas:
 Versija: **2 (2017-08-03)**
 Duomenų būklė: **Pilnai sutvarkyti duomenys**
 Registro tvarkytojas: **Valstybės įmonės Registrų centro Alytaus filialas**

2017-08-03 08:31:44

Išrašas tikras, turi *prima facie* galią

Dokumentą atspausdino:
 Alytaus filialo Juridinių asmenų registravimo skyriaus
 Vyriausioji specialistė



DAIVA RĖKLAITYTĖ

Architekto

KVALIFIKACIJOS A T E S T A T A S

LIETUVOS ARCHITEKTŲ RŪMAI

Nr. A 2148

Edita Varanauskaitė

**Statinio projekto, statinio projekto vykdymo priežiūros,
statinio projekto architektūrinės dalies, statinio projekto architektūrinės dalies
vykdymo priežiūros vadovė**
Statinių kategorija: neypatingieji statiniai

Lietuvos architektų rūmų pirmininkė



Daiva Bakšienė

Architektų profesinio atestavimo komisijos

2017 m. lapkričio mėn. 22 d. posėdžio protokolas Nr. 131



VILNIAUS GEDIMINO TECHNIKOS UNIVERSITETAS

BAKALAURO DIPLOMAS

BK Nr. 015070

Eglė Briliauskaitė

2013 METAIS BAIGĖ

*architektūros
universitetinių pirmosios pakopos studijų programą*
(valstybinis kodas 61205M102)

IR JAI SUTEIKTAS

*architektūros bakalauro laipsnis, architekto
kvalifikacija*



Alfonsas Daniūnas

Vilnius, 2013 m. birželio 21 d.
Registracijos Nr. 1-2214

Universiteto kodas 111950243

Diplomo kodas 6107