



KARTOGRAFINIAI PROJEKTAI

Bokštų g. 18/ Gegužės g. 1 LT-92125 Klaipėda
Tel./Faks. 8 46 493322
El. paštas: info@kartografiniaiprojektai.lt
Interneto svetainė: http://www.kartografiniaiprojektai.lt




Originalas

GENERALINIS PROJEKTUOTOJAS	UAB „KARTOGRAFINIAI PROJEKTAI“
OBJEKTO PAVADINIMAS	LAIDOJIMO NAMŲ LAKŠTINGALŲ G. 6A, DARBĖNŲ MSTL., DARBĖNŲ SEN., KRETINGOS R. SAV., REKONSTRAVIMO PROJEKTAS
OBJEKTO ADRESAS	LAKŠTINGALŲ G. 6A, DARBĖNŲ MSTL., DARBĖNŲ SEN., KRETINGOS R. SAV., ŽEMĖS SKLYPO KADASTRINIS NR. 5604/0009:255 DARBĖNŲ K.V.
PROJEKTO UŽSAKOVAS	ARTŪRAS JUŠKA
STATYBOS RŪŠIS	REKONSTRAVIMAS
NAUDOJIMO PASKIRTIS	PASLAUGŲ PASKIRTIES PASTATAS
KATEGORIJA	NEYPATINGASIS
PROJEKTO ETAPAS	PROJEKTINIS PASIŪLYMAS
PROJEKTO DALIS	BENDROJI DALIS, SKLYPO SUTVARKYMO DALIS, ARCHITEKTŪROS DALIS
TOMAS	I
PROJEKTO PARENGIMO METAI	2018

PROJEKTO SPRENDINIAMS PRITARIU Artūras Juška


(parašas)

Atestato Nr.	Pareigos	Vardas Pavardė	Parašas
	Direktorius	Edmundas Petrauskas	
34849	Projekto vadovas	Andrius Žilius	
A 409	Architektas	Rimgaudas Laužikas	
BKU 015436	Projektuotoja	Laura Barsytė	

TURINYS

Eil. Nr.	Dokumento žymuo	Pavadinimas	Pastabos	Puslapis
1.		Turinys	1 lapas	2
2.		Bendrieji statinių rodikliai	1 lapas	3
PRIEDAI				
3.		Projektinių pasiūlymų rengimo užduotis	2 lapai	5-6
4.		Juridinio asmens įregistravimo išrašas	5 lapai	7-11
5.	PPCA Nr. 00001770	Statinio projektuotojo civilinės atsakomybės privalomojo draudimo liudijimas	2 lapai	12-13
6.	34849	Projekto vadovo kvalifikacijos atestatas	1 lapas	14
7.	A 409	Architekto atestatas	1 lapas	15
8.	BKU 015436	Projektuotojo bakalauro diplomo kopija	1 lapas	16
9.	Reg. Nr. 44/1492026	Žemės sklypo registro pažyma	4 lapai	17-20
10.		Žemės sklypo planas (M 1: 500)	2 lapai	21-22
11.		Topografinė nuotrauka	1 lapas	23
12.	Nr. 56/63847	Nekilnojamojo daikto kadastro duomenų byla	18 lapų	24-41
13.		Detalusis planas	2 lapai	42-43
14.		Įgaliojimas	1 lapas	44
15.		Sutikimai	2 lapai	45-46
16.		Žemės sklypo gretimybės	1 lapas	47
TEKSTINĖ DALIS				
17.	KP-G-18/03-PP-BD-AR	Aiškinamasis raštas	8 lapai	49-56
GRAFINĖ DALIS				
18.	KP-G-18/03-PP-SP-02	Sklypo planas	1 lapas	58
19.	KP-G-18/03-PP-AK-01	Pirmo aukšto planas	1 lapas	59
20.	KP-G-18/03-PP-AK-01.1	Pirmo aukšto planas su rekonstravimo darbais	1 lapas	60
21.	KP-G-18/03-PP-AK-02	Fasadai 1-4 ir E-A	1 lapas	61
22.	KP-G-18/03-PP-AK-03	Fasadai A-E ir 4-1	1 lapas	62
23.	KP-G-18/03-PP-AK-04	Pjūvis A-A	1 lapas	63
24.	KP-G-18/03-PP-AK-05	Vizualizacija	1 lapas	64
25.	KP-G-18/03-PP-AK-06	Vizualizacija	1 lapas	65
26.	KP-G-18/03-PP-AK-07	Stogo planas	1 lapas	66
27.	KP-G-18/03-PP-AK-08	Vaizdas iš Lakštingalų gatvės	1 lapas	67

BENDRIEJI STATINIŲ RODIKLIAI

Pavadinimas	Mato vienetas	Po rekonstravimo	Prieš rekonstravimą
I. SKLYPAS			
1. Sklypo plotas	m ²	1734	1734
2. Sklypo užstatymo intensyvumas	%	20	5,89
3. Sklypo užstatymo tankumas	%	25	8,50
II. PASTATAI			
1. Pastato paskirties rodikliai (gamybos, kitos planuojamos ūkinės veiklos, paslaugų apimtis, butų, vietų, lovų, bendras ir aptarnaujamų žmonių skaičius, kiti rodikliai).			
2. Pastato bendrasis plotas	m ²	344,77	102,08
3. Pastato pagrindinis plotas	m ²	233,80	75,09
4. Pagalbinis plotas	m ²	110,97	29,99
4. Pastato tūris	m ³	2187,00	496,00
5. Aukštų skaičius	vnt.	1	1
6. Pastato aukštis	m	6,80	-

Pastaba: projektuojamo statinio rodikliai tikslinami techniniame darbo projekte.

Statinio projekto vadovas: Andrius Žilius, kvalifikacijos atestato Nr. 34849

(vardas, pavardė, kvalifikacijos atestato arba pažymos Nr., data, parašas)

Tvirtinu: Artūras Juška

(vardas, pavardė, parašas)

PRIEDAI

Kretingos rajono savivaldybės
administracijos direktoriaus pavaduotojas
Pritarta: Povilas Černeckis

Tvirtinu:

Užsakovas: Artūras Juška
(Statytojas)

Kretinga
2018-03-

PROJEKTINIŲ PASIŪLYMŲ RENGIMO UŽDUOTIS

Projekto pavadinimas: Laidojimo namų Lakštingalų g. 6A, Darbėnų mstl., Darbėnų sen., Kretingos r. sav., rekonstravimo projektas.

Statinio pagrindinė naudojimo paskirtis: 7.4. paslaugų paskirties pastatai, pagal STR 1.01.03:2017 „Statinių klasifikavimas“.

Statybos vieta: Lakštingalų g. 6A, Darbėnų mstl., Darbėnų sen., Kretingos r. sav., (žemės sklypo kadastrinis Nr. 5604/0009:255 Darbėnų k. v.).

Statybos rūšis: Statinio rekonstravimas.

Statinio kategorija: Neypatingasis statinys.

Projektinių pasiūlymų paskirtis: išreikšti statytojo sumanyto projektuoti statinio ar statinio dalies architektūros ir kitų pagrindinių sprendinių idėją ir informuoti visuomenę apie visuomenei svarbaus statinio ar statinio dalies, Teritorijų planavimo įstatymo [5.12] 20 straipsnyje numatytais atvejais statinio ar statinio dalies, numatomą projektavimą ar statinio ar statinio dalies paskirties keitimą.

I. BENDRIEJI ŽEMĖS SKLYPO IR STATINIO RODIKLIAI:

Pavadinimas	Mato vienetas	Po rekonstravimo	Prieš rekonstravimą
I. SKLYPAS			
1.1. Sklypo plotas	m ²	1734	1734
1.2. Sklypo užstatymo intensyvumas	%	20	5,89
1.3. Sklypo užstatymo tankumas	%	25	8,50
II. PROJEKTUOJAMAS STATINYS			
2.1. Bendrasis plotas.*	m ²	344,77	102,08
2.2. Pagrindinis plotas.*	m ²	233,80	75,09
2.3. Pagalbinis plotas.*	m ³	110,97	26,99
2.4. Pastato tūris.*	vnt.	1930,00	496,00
2.5. Aukštų skaičius	vnt.	1	1
2.6. Pastato aukštis.*	m	6,34	-

Pastaba: projektuojamo statinio rodikliai gali nežymiai kisti rengiant techninį/ techninį darbo projektą.

II. PROJEKTINIŲ PASIŪLYMŲ SUDĖTIS:

1. Aiškinamasis raštas
2. Grafinė dalis – žemės sklypo sutvarkymo planas su gretima urbanistine aplinka;
 - pastato aukštų planai;
 - charakteringi pjūviai;
 - pastato fasadai;
 - pastato vizualizacijos;
 - sklypo planas;

III. STATYTOJO PATEIKIAMAI DOKUMENTAI:

1. Nekilnojamojo turto registro išrašas (pastato registro išrašas, žemės sklypo registro išrašas);
2. Žemės sklypo planas;
3. Toponuotrauka;

Projektinių pasiūlymų užduotį paruošė:

UAB „Kartografiniai projektai“ direktorius:

Edmundas Petrauskas



Projekto vadovas:

Andrius Žilius

(parašas)



VALSTYBĖS ĮMONĖ REGISTRŲ CENTRAS
Vincio Kudirkos g. 18-3, 03105 Vilnius, tel. (5) 2688 262, faks. (5) 2688 311, el.p.
info@registrucentras.lt



LIETUVOS RESPUBLIKOS JURIDINIŲ ASMENŲ REGISTRO
IŠPLĖSTINIS IŠRAŠAS

2012-11-27 08:34:00

1. Juridinių asmenų registre įregistruota:

Pavadinimas: **UAB "Kartografiniai projektai"**
Kodas: **300975770**
Teisinė forma: **Uždaroji akcinė bendrovė**
Teisinis statusas: **Teisinis statusas neįregistruotas**
Buveinės adresas: **Kretingos r. sav. Kretingos m. Šeduvos g. 24**
NTR objekto kodas: **5693-8003-3014**
Įregistravimo data: **2007-08-02**
Versija: **12 (2012-11-27)**
Duomenų būklė: **Pilnai sutvarkyti duomenys**
Registro tvarkytojas: **Valstybės įmonės Registrų centro Klaipėdos filialas**

2. Filialai, atstovybės registruoti Lietuvoje: įrašų nėra

3. Kapitalas ir akcijos:

Įstatinio kapitalo dydis: **10000 Lt**
Akcijų skaičius: **100 vnt.**
Vardinių paprastųjų akcijų
skaičius: **100 vnt.**
Vardinės paprastosios akcijos
nominali vertė: **100 Lt**

4. Veiklos tikslai ir rūšys:

Tikslai: Užsiimti tokia komercine-ūkiine veikla, kad efektyviai būtų įgyvendinami bendrovės akcininkų bei klientų interesai, racionaliai panaudojant visus materialinius, finansinius bei kitus resursus, o taip pat gauti maksimalų pelną. Įgyvendinama savo tikslus bendrovė vykdys šią ūkinę-komercinę veiklą:

4.1.	01 - Žemės ūkis, medžioklė ir susijusių paslaugų veikla
4.2.	10 - Akmens ir rusvųjų anglių kasyba; durpių gavyba
4.3.	11 - Nevalytos naftos ir gamtinių dujų gavyba; paslaugų veikla būdinga naftos ir dujų gavybai, išskyrus žvalgybą
4.4.	13 - Metalų rūdų kasyba
4.5.	14 - Kita kasyba ir karjerų eksploatavimas
4.6.	15 - Maisto produktų ir gėrimų gamyba
4.7.	16 - Tabako gaminių gamyba
4.8.	17 - Tekstilės gaminių gamyba
4.9.	18 - Drabužių siuvimas (gamyba); kailių išdirbimas ir dažymas
4.10.	19 - Odų rauginimas ir išdirbimas; lagaminų, rankinių, balno reikmenų, pakinktų ir avalynės gamyba
4.11.	20 - Medienos bei medienos ir kamštienos gaminių bei dirbinių, išskyrus baldus, gamyba; gaminių iš šiaudų ir pynimo medžiagų gamyba
4.12.	21 - Plaušienos, popieriaus ir popieriaus gaminių gamyba
4.13.	22 - Leidyba, spausdinimas ir įrašytų laikmenų tiražavimas
4.14.	25 - Guminių ir plastikinių gaminių gamyba
4.15.	26 - Kitų nemetalo mineralinių produktų gamyba
4.16.	27 - Pagrindinių metalų gamyba
4.17.	28 - Metalų gaminių, išskyrus mašinas ir įrenginius, gamyba
4.18.	29 - Kitų, niekur kitur nepriskirtų, mašinų ir įrangos gamyba
4.19.	30 - Įstaigos įrangos ir kompiuterių gamyba
4.20.	31 - Kitų, niekur kitur nepriskirtų, elektros mašinų ir aparatūros gamyba
4.21.	32 - Radijo, televizijos ir ryšių įrangos bei aparatūros gamyba
4.22.	33 - Medicinos, tiksliausių ir optinių prietaisų, įvairių tipų laikrodžių gamyba
4.23.	34 - Variklinių transporto priemonių, priekabų ir puspriekabių gamyba
4.24.	35 - Kitos transporto įrangos gamyba

- 4.25. 36 - Baldų gamyba; kita, niekur kitur nepriskirta, gamyba
 4.26. 37 - Antrinis perdirbimas
 4.27. 40 - Elektros, dujų, garo ir karšto vandens tiekimas
 4.28. 41 - Vandens rinkimas, valymas ir paskirstymas
 4.29. 45 - Statyba
 4.30. 50 - Variklių transporto priemonių ir motociklų pardavimas, techninė priežiūra ir remontas; automobilių degalų mažmeninė prekyba
 4.31. 51 - Didmeninė ir komisinė prekyba, išskyrus prekybą variklinėmis transporto priemonėmis ir motociklais
 4.32. 52 - Mažmeninė prekyba, išskyrus variklinių transporto priemonių ir motociklų prekybą; asmeninių ir namų ūkio reikmenų taisymas
 4.33. 55 - Viešbučiai ir restoranai
 4.34. 60 - Sausumos transportas; transportavimas vamzdiniais
 4.35. 61 - Vandens transportas
 4.36. 62 - Oro transportas
 4.37. 63 - Papildomoji ir pagalbinė transporto veikla; kelionių agentūrų veikla
 4.38. 64 - Paštas ir telekomunikacijos
 4.39. 67 - Pagalbinė finansinio tarpininkavimo veikla
 4.40. 70 - Nekilnojamojo turto operacijos
 4.41. 71 - Mašinų ir įrenginių be operatoriaus ir asmeninių bei namų ūkio reikmenų nuoma
 4.42. 72 - Kompiuteriai ir su jais susijusi veikla
 4.43. 73 - Moksliniai tyrimai ir taikomoji veikla
 4.44. 74 - Kita verslo veikla
 4.45. 80 - Švietimas
 4.46. 85 - Sveikatos priežiūra ir socialinis darbas
 4.47. 90 - Nuotėkų ir atliekų šalinimo, sanitarinių sąlygų užtikrinimo ir panaši veikla
 4.48. 91 - Kitų, niekur kitur nepriskirtų, narystės organizacijų veikla
 4.49. 92 - Poilsio organizavimo, kultūrinė ir sportinė veikla
 4.50. 93 - Kita aptarnavimo veikla
 4.51. 95 - Privačių namų ūkių, samdančių namų ūkio darbininkus, veikla
 4.52. 96 - Privačių namų ūkių veikla, susijusi su savoms reikmėms skirtų nediferencijuojamų produktų ar reikmenų gamyba
 4.53. 97 - Privačių namų ūkių, kaip asmeninėms reikmėms reikalingų paslaugų teikėju, nediferencijuota veikla
 4.54. 99 - Eksteritorialinių organizacijų ir įstaigų veikla

5. Organai:

- 5.1. **Visuotinis akcininkų susirinkimas**
 Registruota: Nuo 2007-08-02
 Dokumentas (-ai): Aprašytas (-ti) p. 14.13
- 5.2. **Vadovas**
 Registruota: Nuo 2007-08-02
 Dokumentas (-ai): Aprašytas (-ti) p. 14.15
- 5.2.1. Asmuo: EDMUNDAS PETRAUSKAS, a.k. [redacted] direktorius
 Paskyrimo (išrinkimo) data 2007-07-23
 Registruota: Nuo 2007-08-02
 Kretingos r. sav. Kretingos m. Birutės g. 3
 Dokumentas (-ai) aprašytas (-ti) p. 14.15

6. Dalyviai: jrašų nėra**7. Taisyklė, pagal kurią asmenys veikia juridinio asmens vardu:**

- 7.1. **Vienasmenis atstovavimas**
 Registruota: Nuo 2007-08-02
 Aprašymas: Juridinio asmens vardu veikia vadovas
 Dokumentas (-ai): Aprašytas (-ti) p. 14.15

8. Licencijuojama veikla:

- 8.1. **Geodeziniai darbai**

Registruota: Nuo 2008-09-30
 Terminas: Nuo 2008-09-25
 Aprašymas: Licencijos Nr. G-820-(900)
 Dokumentas (-ai): Aprašytas (-ti) p. 14.7

8.2.

Geodeziniai darbai
 Registruota: Nuo 2007-09-24
 Terminas: Nuo 2007-09-20
 Aprašymas: Licencijos Nr. G-570-(900)
 Dokumentas (-ai): Aprašytas (-ti) p. 14.9

8.3.

Topografiniai ir kartografiniai darbai
 Registruota: Nuo 2007-09-24
 Terminas: Nuo 2007-09-20
 Aprašymas: Licencijos Nr. TK-570-(900)
 Dokumentas (-ai): Aprašytas (-ti) p. 14.10

8.4.

Kaimo plėtros žemėtvarkos projektų rengimas
 Registruota: Nuo 2009-05-21
 Terminas: Nuo 2009-05-11
 Aprašymas: Licencijos Nr. 1 R-KP-170
 Dokumentas (-ai): Aprašytas (-ti) p. 14.4

8.5.

Žemės sklypų formavimo ir pertvarkymo projektų rengimas
 Registruota: Nuo 2008-10-14
 Terminas: Nuo 2008-10-02
 Aprašymas: Licencijos Nr. 1 R-ŽF-265
 Dokumentas (-ai): Aprašytas (-ti) p. 14.6

9. Kiti duomenys:

Finansinių metų pradžia: 01-01
 Finansinių metų pabaiga: 12-31

10. Žymos: įrašų nėra

11. Bankrotas: įrašų nėra

12. Veiklos apribojimai: įrašų nėra

13. Finansinės atskaitomybės pateikimas:

- 13.1. Ataskaitinis laikotarpis: Nuo 2011-01-01 iki 2011-12-31
 Pateikimo data: 2012-05-08
 Dokumentas: Aprašytas p. 14.1

14. Dokumentai:

- 14.1. **Finansinės atskaitomybės dokumentai**
 Dokumento data: 2012-04-18, Nr. 000675893006
 Gautas 2012-05-08, įregistruotas 2012-05-08
 Aprašymas: 2011 m. finansinė atskaitomybė, aiškinamasis raštas
- 14.2. **Finansinės atskaitomybės dokumentai**
 Dokumento data: 2011-04-04, Nr. 000675893004
 Gautas 2011-04-11, įregistruotas 2011-04-11
 Aprašymas: 2010 m. finansinė atskaitomybė, aiškinamasis raštas
- 14.3. **Finansinės atskaitomybės dokumentai**
 Dokumento data: 2010-04-02, Nr. 000675893003
 Gautas 2010-04-29, įregistruotas 2010-04-29
 Aprašymas: 2009 m. finansinė atskaitomybė, aiškinamasis raštas
- 14.4. **Pranešimas apie licencijos (leidimo) išdavimą**
 Dokumento teikėjas: Nacionalinė žemės tarnyba prie Žemės ūkio ministerijos, JA k.
 188704927
 Dokumento data: 2009-05-12, Nr. 1 R-KP-170
 Gautas 2009-05-19, įregistruotas 2009-05-21
- 14.5. **Finansinės atskaitomybės dokumentai**

Dokumento data: 2009-04-03, Nr. 000675893002
 Gautas 2009-04-23, įregistruotas 2009-04-28
 Aprašymas: 2008 m. finansinė atskaitomybė, aiškinamasis raštas

- 14.6. Dokumento teikėjas: Pranešimas apie licencijos (leidimo) išdavimą
 Nacionalinė žemės tarnyba prie Žemės ūkio ministerijos, JA k.
 188704927
 Dokumento data: 2008-10-03, Nr. 1 R-ŽF-265
 Gautas 2008-10-14, įregistruotas 2008-10-14
- 14.7. Dokumento teikėjas: Pranešimas apie licencijos (leidimo) išdavimą
 Nacionalinė žemės tarnyba prie Žemės ūkio ministerijos, JA k.
 188704927
 Dokumento data: 2008-09-25, Nr. G-820-(900)
 Gautas 2008-09-29, įregistruotas 2008-09-30
- 14.8. Aprašymas: Finansinės atskaitomybės dokumentai
 Dokumento data: 2008-04-15, Nr. 000675893001
 Gautas 2008-04-24, įregistruotas 2008-05-06
 Aprašymas: 2007 m. finansinė atskaitomybė, aiškinamasis raštas
- 14.9. Dokumento teikėjas: Pranešimas apie licencijos (leidimo) išdavimą
 Nacionalinė žemės tarnyba prie Žemės ūkio ministerijos, JA k.
 188704927
 Dokumento data: 2007-09-21, Nr. G-570-(900)
 Gautas 2007-09-24, įregistruotas 2007-09-24
- 14.10. Dokumento teikėjas: Pranešimas apie licencijos (leidimo) išdavimą
 Nacionalinė žemės tarnyba prie Žemės ūkio ministerijos, JA k.
 188704927
 Dokumento data: 2007-09-21, Nr. TK-570-(900)
 Gautas 2007-09-24, įregistruotas 2007-09-24
- 14.11. Dokumento data: 2007-07-16, Nr. 50/1121159
 Gautas 2007-07-16, įregistruotas 2007-08-02
 Prašymas laikinai įtraukti į Juridinių asmenų registrą pavadinimą
- 14.12. Dokumento data: 2007-07-23
 Gautas 2007-08-01, įregistruotas 2007-08-02
 Steigimo sutartis
- 14.13. Dokumento data: 2007-07-23
 Gautas 2007-08-01, įregistruotas 2007-08-02
 Įstatai
- 14.14. Dokumento data: 2007-07-16
 Gautas 2007-08-01, įregistruotas 2007-08-02
 Pažyma apie laikiną pavadinimo įtraukimą
- 14.15. Dokumento data: 2007-07-30, Nr. 50/1130207
 Gautas 2007-08-01, įregistruotas 2007-08-02
 Notaro žyma: Klaipėdos m. 8-as notaro biuras, not. Birutė Vinogradovienė, Reg.
 Nr. BV8-6219, notarinio veiksmo atlikimo data 2007-08-01
 Aprašymas: Dėl juridinio asmens įregistravimo

15. Kita informacija:


Pažymėjimas/lšrašas išduotas: 2007-08-02

16. Kontaktinė informacija:

Mobilusis telefonas: 868351195

Pašto indeksas: LT-97148

Dokumentą atspausdino:
Klaipėdos filialo Juridinių asmenų registravimo skyriaus
Juridinių asmenų registro skyriaus vedėja



Audronė Budrienė

Statinio projektuotojo civilinės atsakomybės privalomojo draudimo liudijimas



Serijs PPCA Nr. 00001770

Kodas 486a86397ce637270893720e7c9aa27e

Polisas (liudijimas) turi visus reikalaujamus rekvizitus ir yra laikomas PVM sąskaita faktūra.

Neapmokestinama PVM pagal LR PVM įstatymo 27 straipsnio nuostatas (Direktyvos 2006/112/EB nuostata).

Draudikas:	„If P&C Insurance AS“ (registracijos Nr. 10100168, Lõdtsa 8A, Talinas, Estijos Respublika. Duomenys apie bendrovę kaupiami ir saugomi Harju apskrities teismo registrų skyriuje), veikianti per „If P&C Insurance AS“ filialą (kodas 302279548, PVM kodas LT100005135013, užsienio juridinio asmens mokesčių mokėtojo kodas 2900764563, Žalgirio g. 88, LT-09303 Vilnius. Duomenys apie filialą kaupiami ir saugomi Lietuvos Respublikos Juridinių asmenų registre)
Draudėjas:	Kartografiniai projektai, UAB, Vytauto g. 17, Kretinga, tel. 867642777, el. paštas kartografiniaisaulius@gmail.com, juridinio asmens kodas 300975770, PVM kodas -
Draudimo objektas:	Civilinė atsakomybė profesinių paslaugų užsakovui, tretiesiems asmenims
Draudėjo veikla:	Statinių projektavimas
Sutartis galioja:	Nuo 2017-09-17 iki 2018-09-16 (imtinai)
Draudimo galiojimo teritorija:	Lietuva
Draudimo suma (vienam draudimui įvykiui):	289.600,00 EUR
Draudimo suma (visam draudimo sutarties galiojimo laikotarpiui):	289.600,00 EUR
Franšizė:	2.900,00 EUR
Draudimo rūšis:	Statinio projektuotojo CA privalomasis draudimas
Draudimo grupė:	Bendrosios civilinės atsakomybės draudimas
Draudimo sutarties dalys:	Statinio projektuotojo civilinės atsakomybės privalomojo draudimo taisyklės, patvirtintos Lietuvos banko valdybos 2012 m. spalio 23 d. nutarimu Nr. 03-225 (Valstybės žinios, 2012-11-06, Nr. 128-6459) Šis draudimo liudijimas
Draudimo įmoka:	398,00 EUR Po 100,00 EUR mokama iki 2017-09-27, 2017-12-17 100,00 EUR mokama iki 2018-03-17 98,00 EUR mokama iki 2018-06-17
Mokėti:	Danske Bank A/S Lietuvos filialas, b.k. 74000, a.s. LT38740000002223620 SEB bankas, AB, b.k. 70440, a.s. LT477044060001401775 Nordea Bank AB Lietuvos skyrius, b.k. 21400, a.s. LT312140030001315282
Papildomos sąlygos ir informacija:	Draudimo sutartis sudaryta tarpininkaujant Balto link, UADBB <ol style="list-style-type: none">1. Statinio projektuotojo civilinė atsakomybė draudžiama pagal statinio projektavimo darbų mastą per metus;2. Pagal statinio projektuotojo civilinės atsakomybės privalomojo draudimo taisyklių 11 punktą šalių nustatytas laikotarpis yra 5 (penki) metai;3. Draudimo įmoka apskaičiuota esant planuojamoms 25 000 € pajamoms iš statinių projektavimo veiklos, kuri privalo būti apdrausta pagal galiojančius LR įstatymus, per šios draudimo sutarties galiojimo laikotarpį. Jei faktinės Draudėjo pajamos pasibaigus draudimo laikotarpiui viršys prieš sudarant sutartį nurodytas planuojamas pajamas (25 000 €), draudimo įmoka bus perskaičiuojama ir papildoma įmoka bus apskaičiuota remiantis draudimo liudijime numatytu draudimo tarifu (1,593 %) pagal faktines pajamas. Nurodyta draudimo įmoka (398 €) yra minimali;4. Pasibaigus draudimo sutarčiai, nutraukiant draudimo sutartį, pratęsiant draudimo laikotarpį, ne vėliau kaip 20 dienų nuo draudimo laikotarpio pasibaigimo, nutraukimo dienos Draudėjas pateikia Draudikui patikslintus duomenis apie pajamas ir sumoka papildomą įmoką per Draudiko pranešime (sąskaitoje) nustatytą terminą.



Draudimo liudijimas serija PPCA, Nr. 00001770

lapas: 2

Draudėjas, pasirašydamas šią draudimo sutartį, aiškiai ir vienareikšmiškai pareiškia, kad jam nėra pareikšti jokie reikalavimai ir/ar pretenzijos dėl vykdomos veiklos, taip pat Draudėjui nėra žinomos jokios aplinkybės, dėl kurių gali būti pareikšti tokie reikalavimai ir/ar pretenzijos dėl vykdomos veiklos. Šio pareiškimo atitikimas tikrovei yra esminė sąlyga, kuriai esant draudikas sutinka sudaryti šią draudimo sutartį. Paaiškėjus, kad šis pareiškimas neatitinka tikrovei, tai yra laikoma esminiu draudimo sutarties sąlygų pažeidimu, kuriam esant draudikui neatsiranda jokia piniginė prievolė, įskaitant prievolę mokėti draudimo išmokas.

Jei turite pastabų ar esate nepatenkintas mūsų paslaugomis, visuomet galite užpildyti atsiliepimo formą mūsų interneto svetainėje www.if.lt/atsiliepimai, parašyti el. paštu atsiliepimai@if.lt arba paštu Žalgirio g. 88, 09303 Vilnius. Taip pat Jūs galite kreiptis į Lietuvos banką, kuris nagrinėja vartotojų ir draudimo bendrovių ginčus. Lietuvos banko kontaktai: tel. 8 800 50 500, el. paštas info@lb.lt, Gedimino pr. 6, 01103 Vilnius, www.lb.lt.

Sutarties vykdymas:

Draudiko adresas korespondencijai ir sutarties vykdymui: „If P&C Insurance AS“ filialas, adresas: Žalgirio g. 88, LT-09303 Vilnius, kodas: 302279548, telefonai: 1620, +37052108925, faksas: (8~5) 210 9817, tinklapio adresas: www.if.lt. Apie įvykį praneškite mums užpildydami pranešimo formą mūsų tinklalapyje www.if.lt. Draudėjo adresas korespondencijai: Kartografiniai projektai, UAB, Vytauto g. 17, Kretinga, tel. 867642777, el. paštas kartografiniaisaulius@gmail.com.

2017-07-26

Pasirašydamas šį draudimo liudijimą patvirtinu, kad šiame draudimo liudijime nurodytų draudimo taisyklių kopiją gavau, su taisyklių sąlygomis susipažinau ir su jomis sutinku.

Draudėjas, pasirašydamas šį draudimo liudijimą ir/ar sumokėdamas pirmąją draudimo įmoką pagal jį, patvirtina, kad tarpininkaujanti draudimo sutarties (DS) sudarymui draudimo brokierių įmonė (DBI), prieš sudarant DS tinkamai, aiškiai, nuosekliai ir išsamiai, klientui priimtina kalba ir priimtinoje ilgalaikio saugojimo laikmenoje, atsižvelgdama į DS sudėtingumą, pateikė klientui visą LR Draudimo įstatymo ir LR Draudimo priežiūros komisijos nutarimo Dėl informacijos, kurią privalo teikti draudimo tarpininkai klientams, su visais jo pakeitimais ir papildymais reikalaujamą informaciją, tame tarpe: informaciją apie DBI; kad yra nepriklausomas draudimo tarpininkas; kieno paveldimu tarpininkauja ir susijusią informaciją; remdamasi profesionaliais kriterijais, kliento pateikta ir kita informacija, rinkoje siūlomų DS analize, išskiriant jų pranašumus ir trūkumus, tinkamai nustatė ir nurodė kliento poreikius ir reikalavimus, suteikė patarimus ir rekomendacijas dėl DS, pagrindines jų priežastis; LR Draudimo įstatymo 91 str. nurodytą informaciją; skundų dėl tarpininkavimo teikimo, skundų ir reikalavimų dėl žalos atlyginimo neteisėtine tvarka procedūras; apie draudėjo teisę reikalauti informacijos, teiktinos tik pareikalavus.

„If P&C Insurance AS“ filialas



Aidas Simanavičius

Strateginių klientų ir rizikos vertinimo ir P&C vadovas

Regiono
pardavimų vadovė
Inga Krasauskienė

Kartografiniai projektai, UAB





STATYBOS PRODUKCIJOS
SERTIFIKAVIMO CENTRAS

Valstybės įmonė statybos produkcijos sertifikavimo centras, įmonės kodas 110068926, Linkmenų g. 28, LT-08217 Vilnius

KVALIFIKACIJOS ATESTATAS

Nr.34849

Andrius Žilius



Suteikta teisė eiti ypatingo statinio projekto vadovo ir ypatingo statinio projekto vykdymo priežiūros vadovo pareigas.

Statiniai: gyvenamieji pastatai,
negyvenamieji pastatai (išskyrus gamybos ir pramonės paskirties).

Direktorius



Robertas Encius

13742

Išduotas 2015 m. liepos 15 d.

Pirmą kartą išduotas 2015 m. liepos 15 d.

Kvalifikacijos atestatų registras skelbiamas www.spsc.lt



LIETUVOS RESPUBLIKOS APLINKOS MINISTERIJA

Architekto

KVALIFIKACIJOS ATESTATAS

Nr. A 409

Rimgaudas Laužikas

yra atestuotas

Teritorijų specialiojo ir detaliojo planavimo specialistas

Statinio projekto, statinio projekto vykdymo priežiūros vadovas

Statinių grupės: visos statinių grupės.

Statinių kategorija: ypatingi statiniai.

Statinio projekto architektūrinės dalies,

statinio projekto architektūrinės dalies vykdymo priežiūros vadovas

Statinių grupės: visos statinių grupės.

Statinių kategorija: ypatingi statiniai.

Komisijos pirmininkas



Juozas Vaškevičius

Atestavimo komisijos 2013 m. lapkričio mėn. 15 d. protokolas Nr. 83



KLAIPĖDOS UNIVERSITETAS

BAKALAURO DIPLOMAS

BKU Nr. 015436

Laura Barsytė

2014 metais baigė statybos inžinerijos studijų krypties
statybos inžinerijos studijų programą
(kodas 612H20002) ir jai suteiktas

statybos inžinerijos bakalauro
kvalifikacinis laipsnis.

L. e. rektoriaus pareigas



prof. Mindaugas Rugevičius

Registracijos Nr. 37JI-4102

Išdavimo data 2014-06-16

Universiteto kodas 211951150

Diplomo kodas 6108



VALSTYBĖS ĮMONĖ REGISTRŲ CENTRAS
V.Kudirkos g. 18-3, LT-03105 Vilnius, tel. (5) 2688 262, faks. (5) 2688 311, el.p. info@registrucentras.lt

NEKILNOJAMOJO TURTO REGISTRO CENTRINIO DUOMENŲ BANKO IŠRAŠAS

2012-04-04 10:42:33

1. Nekilnojamojo turto registre įregistruotas turtas:

Registro Nr.: 44/1492026
 Registro tipas: Žemės sklypas su statiniais
 Sudarymo data: 2012-02-17
 Adresas: Kretingos r. sav. Darbėnų sen. Darbėnų mstl. Lakštingalų g. 6A
 Registro tvarkytojas: Valstybės įmonės Registrų centro Klaipėdos filialas

2. Nekilnojamieji daiktai:

2.1.

Žemės sklypas
 Unikalus Nr.: 4400-2302-4830
 Kadastrinis Nr: 5604/0009:255 Darbėnų k.v.
 Pagrindinė tikslinė naudojimo paskirtis: Kita
 Naudojimo būdas: Komercinės paskirties objektų teritorijos
 Naudojimo pobūdis: Laidojimo paslaugų statinių statybos
 Statusas: Suformuotas padalijus daiktą
 Daikto istorinė kilmė: Gautas padalijus daiktą unik. Nr. 4400-1237-2791
 Žemės sklypo plotas: 0.1734 ha
 Užstatyta teritorija: 0.1496 ha
 Kitos žemės plotas: 0.0238 ha
 Žemės ūkio naudmenų našumo balas: 32.3
 Matavimų tipas: Žemės sklypas suformuotas atliekant kadastrinius matavimus
 Indeksuota žemės sklypo vertė: 3330 Lt
 Žemės sklypo vertė: 2081 Lt
 Vidutinė rinkos vertė: 29700 Lt
 Vidutinės rinkos vertės nustatymo data: 2012-01-11
 Kadastro duomenų nustatymo data: 2012-01-11

2.2.

Pastatas - Laidojimo namai
 Unikalus Nr.: 5699-3003-1019
 Pagrindinė tikslinė naudojimo paskirtis: Paslaugų
 Pažymėjimas plane: 2L1p
 Statybos pradžios metai: 1993
 Statybos pabaigos metai: 1993
 Baigtumo procentas: 100 %
 Fizinio nusidėvėjimo procentas: 22 %
 Dujos: Nėra
 Sienos: Plytos
 Šildymas: Vietinis centrinis šildymas
 Vandentiekis: Komunalinis vandentiekis
 Nuotekų šalinimas: Komunalinis nuotekų šalinimas
 Aukštų skaičius: 1
 Bendras plotas: 102.08 kv. m
 Pagrindinis plotas: 75.09 kv. m
 Plotas bruto: 144.00 kv. m
 Užstatytas plotas: 148.00 kv. m
 Tūris: 496 kub. m
 Koordinatė X: 6213166
 Koordinatė Y: 328657
 Vidutinės rinkos vertės nustatymo būdas: Atkuriamoji vertė
 Atkūrimo sąnaudos (statybos vertė): 154000 Lt
 Atkuriamoji vertė: 120000 Lt
 Atkuriamosios vertės ir atkūrimo sąnaudų
 (statybos vertės) nustatymo data: 2011-09-15
 Vidutinė rinkos vertė: 21600 Lt
 Vidutinės rinkos vertės nustatymo data: 2011-09-15
 Kadastro duomenų nustatymo data: 2012-03-20

2.3.

Kiti statiniai (inžineriniai) - Kiemo aikštelė
 Aprašymas / pastabos: Plotas=232,00kv.m
 Unikalus Nr.: 4400-2331-6636
 Pagrindinė tikslinė naudojimo paskirtis: Kiti statiniai
 Pažymėjimas plane: k
 Statusas: Suformuotas padalijus daiktą
 Daikto istorinė kilmė: Gautas padalijus daiktą unik. Nr. 4400-1166-8138
 Statybos pradžios metai: 1993
 Statybos pabaigos metai: 1993
 Baigtumo procentas: 100 %

Kadastro duomenų nustatymo data: 2012-03-29

2.4.

Priklausinys: Kiti statiniai (inžineriniai) - Rezervuarai
Unikalus Nr.: 4400-1166-8152
Pagrindinė tikslinė naudojimo paskirtis: Kiti statiniai
Pažymėjimas plane: 2k
Būklė: Sunaikintas
Statusas: Suformuotas padalijus daiktą
Daikto istorinė kilmė: Gautas padalijus daiktą unik. Nr. 5699-3003-1040
Statybos pradžios metai: 1993
Statybos pabaigos metai: 1993
Baigtumo procentas: 0 %
Fizinio nusidėvėjimo procentas: 70 %
Atkūrimo sąnaudos (statybos vertė): 24500 Lt
Atkuriamoji vertė: 7350 Lt
Atkuriamosios vertės ir atkūrimo sąnaudų (statybos vertės) nustatymo data: 2011-09-15
Vidutinė rinkos vertė: 369 Lt
Vidutinės rinkos vertės nustatymo data: 2011-09-15
Kadastro duomenų nustatymo data: 2012-03-20
Priklausanti dalis:

3. Daikto priklausiniai iš kito registro: įrašų nėra

4. Nuosavybė:

4.1.

Nuosavybės teisė
Savininkas: ARTŪRAS JUŠKA, a.k. [redacted]
Daiktas: pastatas Nr. 5699-3003-1019, aprašytas p. 2.2.
[registravimo pagrindas: Priėmimo - perdavimo aktas, 2010-05-05, Nr. VK-1807
Pirkimo - pardavimo sutartis, 2010-05-05, Nr. VK-1806
Deklaracija apie statybos užbaigimą / paskirties pakeitimą, 2012-03-27, Nr. 1
[rašas galioja: Nuo 2012-04-04

4.2.

Nuosavybės teisė
Savininkas: ARTŪRAS JUŠKA, a.k. [redacted]
Daiktas: kiti statiniai Nr. 4400-2331-6636, aprašyti p. 2.3.
[registravimo pagrindas: Priėmimo - perdavimo aktas, 2010-05-05, Nr. VK-1807
Pirkimo - pardavimo sutartis, 2010-05-05, Nr. VK-1806
Deklaracija apie statybos užbaigimą, 2012-04-03, Nr. 2
[rašas galioja: Nuo 2012-04-04

4.3.

Nuosavybės teisė
Savininkas: ARTŪRAS JUŠKA, a.k. [redacted]
Daiktas: žemės sklypas Nr. 4400-2302-4830, aprašytas p. 2.1.
[registravimo pagrindas: Valstybinės žemės sklypo pirkimo - pardavimo sutartis, 2011-01-07, Nr. DB-122
Priėmimo - perdavimo aktas, 2011-01-11, Nr. 6R-7
Nacionalinės žemės tarnybos teritorinio žemėtvarkos skyriaus vedėjo įsakymas, 2012-02-03, Nr. 14V[-(14.14.2.)-164
[rašas galioja: Nuo 2012-03-01

4.4.

Nuosavybės teisė
Savininkas: ARTŪRAS JUŠKA, a.k. [redacted]
Daiktas: kiti statiniai Nr. 4400-1166-8152, aprašyti p. 2.4.
[registravimo pagrindas: Priėmimo - perdavimo aktas, 2010-05-05, Nr. VK-1807
Pirkimo - pardavimo sutartis, 2010-05-05, Nr. VK-1806
[rašas galioja: Nuo 2010-05-17

5. Valstybės ir savivaldybių žemės patikėjimo teisė: įrašų nėra

6. Kitos daiktinės teisės :

6.1.

Kelio servitutas - teisė važiuoti transp. priemon., naudotis pėsčiųjų taku (viešpataujantis)
Daiktas: žemės sklypas Nr. 4400-2302-4830, aprašytas p. 2.1.
[registravimo pagrindas: Nacionalinės žemės tarnybos teritorinio žemėtvarkos skyriaus vedėjo įsakymas, 2012-02-03, Nr. 14V[-(14.14.2.)-164
[rašas galioja: Nuo 2012-03-01

7. Juridiniai faktai:

7.1.

Asmeninė nuosavybė
Daiktas: kiti statiniai Nr. 4400-2331-6636, aprašyti p. 2.3.

- [registravimo pagrindas: Pirkimo - pardavimo sutartis, 2010-05-05, Nr. VK-1806
[rašas galioja: Nuo 2012-04-04
- 7.2. **Nekilnojamasis daiktas yra nekilnojamųjų kultūros vertybių teritorijoje (jų apsaugos zonoje)**
Daiktas: žemės sklypas Nr. 4400-2302-4830, aprašytas p. 2.1.
[registravimo pagrindas: Raštas, 1995-01-31, Nr. 01-7-127
Aprašymas: 2011-11-21 Kultūros paveldo departamento pranešimas Nr. 11 - 37, nekilnojamojo daikto kodas - 17076
[rašas galioja: Nuo 2011-11-28
- 7.3. **Hipoteka**
Hipotekos registratorius: Centrinės hipotekos įstaigos filialas hipotekos skyrius prie Klaipėdos miesto apylinkės teismo, a.k. 301519595
Daiktas: žemės sklypas Nr. 4400-2302-4830, aprašytas p. 2.1.
pastatas Nr. 5699-3003-1019, aprašytas p. 2.2.
kiti statiniai Nr. 4400-1166-8152, aprašyti p. 2.4.
kiti statiniai Nr. 4400-2331-6636, aprašyti p. 2.3.
[registravimo pagrindas: Hipotekos registro pranešimas apie hipotekos įregistravimą, 2011-09-26, Nr. 03120110007133
[rašas galioja: Nuo 2011-09-26
- 7.4. **Asmeninė nuosavybė**
Daiktas: pastatas Nr. 5699-3003-1019, aprašytas p. 2.2.
kiti statiniai Nr. 4400-1166-8152, aprašyti p. 2.4.
[registravimo pagrindas: Pirkimo - pardavimo sutartis, 2010-05-05, Nr. VK-1806
[rašas galioja: Nuo 2010-05-17
8. Žymos: įrašų nėra
9. Specialios naudojimo sąlygos:
- 9.1. **Kelių apsaugos zonos**
Daiktas: žemės sklypas Nr. 4400-2302-4830, aprašytas p. 2.1.
[registravimo pagrindas: Nacionalinės žemės tarnybos teritorinio žemėtvarkos skyriaus vedėjo įsakymas, 2012-02-03, Nr. 14V[-(14.14.2.)-164
Plotas: 0.0147 ha
[rašas galioja: Nuo 2012-03-01
- 9.2. **Ryšių linijų apsaugos zonos**
Daiktas: žemės sklypas Nr. 4400-2302-4830, aprašytas p. 2.1.
[registravimo pagrindas: Nacionalinės žemės tarnybos teritorinio žemėtvarkos skyriaus vedėjo įsakymas, 2012-02-03, Nr. 14V[-(14.14.2.)-164
Plotas: 0.0011 ha
[rašas galioja: Nuo 2012-03-01
- 9.3. **Elektros linijų apsaugos zonos**
Daiktas: žemės sklypas Nr. 4400-2302-4830, aprašytas p. 2.1.
[registravimo pagrindas: Nacionalinės žemės tarnybos teritorinio žemėtvarkos skyriaus vedėjo įsakymas, 2012-02-03, Nr. 14V[-(14.14.2.)-164
Plotas: 0.0457 ha
[rašas galioja: Nuo 2012-03-01
- 9.4. **Vandens telkinių apsaugos juostos ir zonos**
Daiktas: žemės sklypas Nr. 4400-2302-4830, aprašytas p. 2.1.
[registravimo pagrindas: Nacionalinės žemės tarnybos teritorinio žemėtvarkos skyriaus vedėjo įsakymas, 2012-02-03, Nr. 14V[-(14.14.2.)-164
Plotas: 0.1734 ha
[rašas galioja: Nuo 2012-03-01
- 9.5. **Šilumos ir karšto vandens tiekimo tinklų apsaugos zonos**
Daiktas: žemės sklypas Nr. 4400-2302-4830, aprašytas p. 2.1.
[registravimo pagrindas: Nacionalinės žemės tarnybos teritorinio žemėtvarkos skyriaus vedėjo įsakymas, 2012-02-03, Nr. 14V[-(14.14.2.)-164
Plotas: 0.047 ha
[rašas galioja: Nuo 2012-03-01
- 9.6. **Vandentiekio, lietaus ir fekalinės kanalizacijos tinklų ir įrenginių apsaugos zonos**
Daiktas: žemės sklypas Nr. 4400-2302-4830, aprašytas p. 2.1.
[registravimo pagrindas: Nacionalinės žemės tarnybos teritorinio žemėtvarkos skyriaus vedėjo įsakymas, 2012-02-03, Nr. 14V[-(14.14.2.)-164
Plotas: 0.1014 ha
[rašas galioja: Nuo 2012-03-01
- 9.7. **Nekilnojamųjų kultūros vertybių teritorija ir apsaugos zonos**
Daiktas: žemės sklypas Nr. 4400-2302-4830, aprašytas p. 2.1.

[registravimo pagrindas: Nacionalinės žemės tarnybos teritorinio žemėtvarkos skyriaus vedėjo įsakymas, 2012-02-03, Nr. 14V[-(14.14.2.)-164
 Plotas: 0.0113 ha
 [rašas galioja: Nuo 2012-03-01

10. Kadastro žymos:

- 10.1. Kadastrius matavimus atliko
 UAB "Domo projektas", a.k. 300614898
 Daiktas: pastatas Nr. 5699-3003-1019, aprašytas p. 2.2.
 kiti statiniai Nr. 4400-2331-6636, aprašyti p. 2.3.
 [registravimo pagrindas: Nekilnojamojo daikto kadastro duomenų byla, 2012-03-20
 Kvalifikacijos pažymėjimas, Nr. 2M-ME-1577
 [rašas galioja: Nuo 2012-04-03
- 10.2. Suformuotas padalijimo būdu
 Daiktas: kiti statiniai Nr. 4400-2331-6636, aprašyti p. 2.3.
 [registravimo pagrindas: Nekilnojamojo daikto kadastro duomenų byla, 2012-03-20
 [rašas galioja: Nuo 2012-04-03
- 10.3. Kapitalinis remontas
 Daiktas: pastatas Nr. 5699-3003-1019, aprašytas p. 2.2.
 [registravimo pagrindas: Nekilnojamojo daikto kadastro duomenų byla, 2012-03-20
 Deklaracija apie statybos užbaigimą / paskirties pakeitimą, 2012-03-27, Nr. 1
 [rašas galioja: Nuo 2012-04-03
- 10.4. Kadastro duomenų tikslinimas
 Daiktas: kiti statiniai Nr. 4400-2331-6636, aprašyti p. 2.3.
 [registravimo pagrindas: Nekilnojamojo daikto kadastro duomenų byla, 2012-03-20
 Deklaracija apie statybos užbaigimą, 2012-04-03, Nr. 2
 [rašas galioja: Nuo 2012-04-03
- 10.5. Suformuotas padalijimo būdu
 Daiktas: žemės sklypas Nr. 4400-2302-4830, aprašytas p. 2.1.
 [registravimo pagrindas: Nacionalinės žemės tarnybos teritorinio žemėtvarkos skyriaus vedėjo įsakymas, 2012-02-03, Nr. 14V[-(14.14.2.)-164
 [rašas galioja: Nuo 2012-03-01
- 10.6. Kadastrius matavimus atliko
 UAB "Domo projektas", a.k. 300614898
 Daiktas: žemės sklypas Nr. 4400-2302-4830, aprašytas p. 2.1.
 [registravimo pagrindas: Nekilnojamojo daikto kadastro duomenų byla, 2012-01-11,
 Nr. V-115
 Kvalifikacijos pažymėjimas, Nr. 2M-ME-1577
 [rašas galioja: Nuo 2012-03-01

11. Registro pastabos ir nuorodos: įrašų nėra

12. Kita informacija: įrašų nėra

13. Informacija apie duomenų sandoriui tikslinimą: įrašų nėra

2012-04-04 10:42:33

Dokumentą atspausdino: Registratorė

Rūta Stukienė





ŽEMĖS SKLYPO PLANAS M 1:500

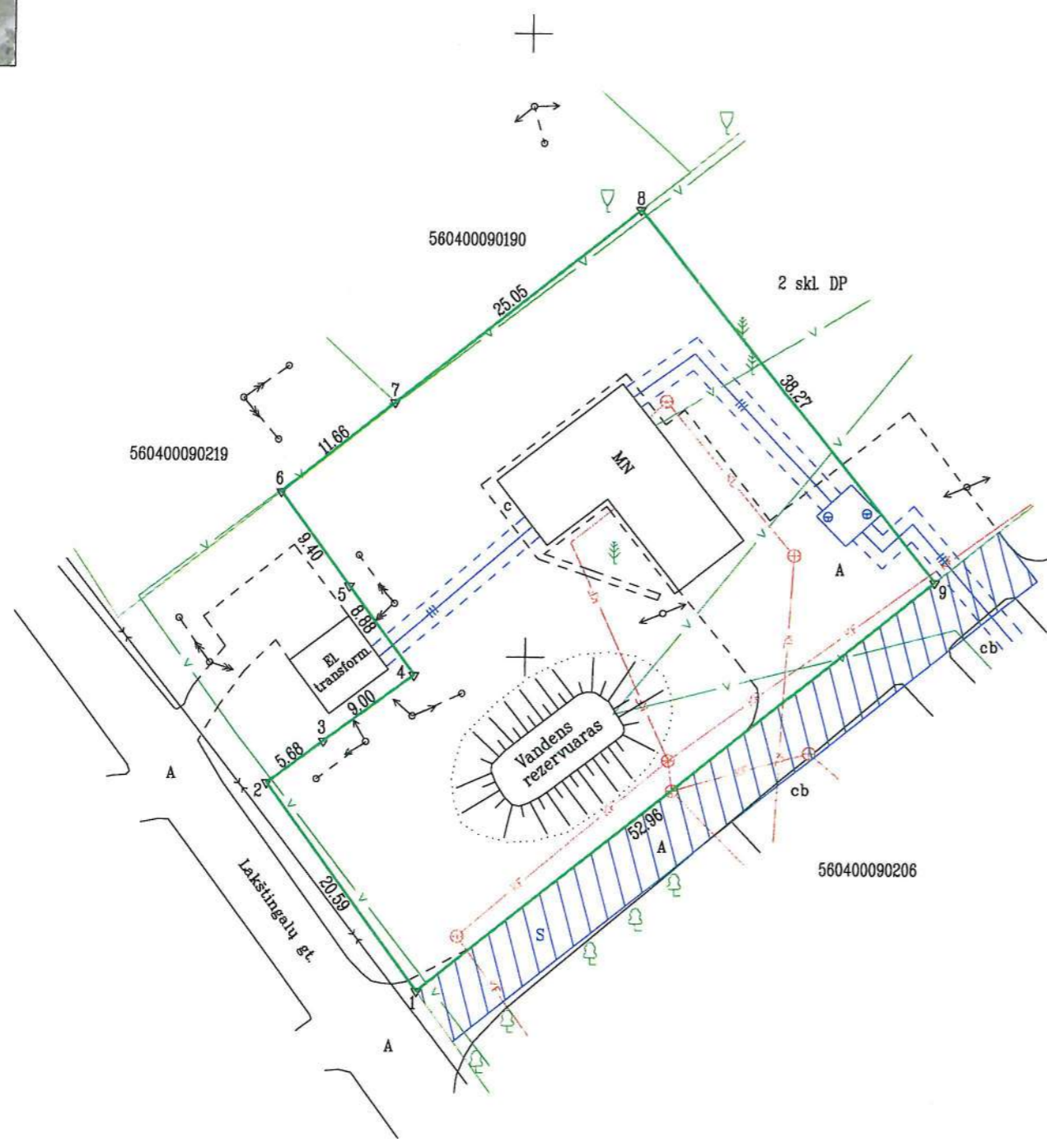
Sklypo plotas 1734 m²
Sklypo numeris detaliajame plane 1

Nekilnojamojo turto objektų kadastrinių matavimų ir kadastro duomenų surinkimo bei tikslinimo taisyklių 3 priedas

Kadastras:	vietovė	Darbėnų	blokas	sklypas
Žemės sklypo kadastro Nr.			5 6 0 4 0 0 0 9	2 5 3

Gatvė, namo Nr.	Lakštingalų 6A
Kaimas (miestelis)	Darbėnų
Seniūnija	Darbėnų
Miestas (rajonas)	Kretingos
Apskritis	Klaipėdos

Gretimybė	Gretimo žemės sklypo kadastro Nr.	Pastabos
1-2	Valstybinis žemės fondas	Lakštingalų gatvė
2-6	Valstybinis žemės fondas	
6-7	560400090219	
7-8	560400090190	
8-9		2 skl. DP
9-1	560400090206	



Naudojamas plotas							
Privati				Valstybinė			
atskirai		bendrai		atskirai		bendrai	
ind.	m ²	ind.	m ²	ind.	m ²	ind.	m ²
	1734						

Su paženklintomis vietovėje žemės sklypo ribomis, aprašytais 2012.01.11. d. žemės sklypo paženklinimo-parodymo akte, ir nustatytu plotu sutinku:
Žemės savininkas (naudotojas):

Artūras Juška
(vardas, pavardė) (parašas) (data)

Nacionalinės žemės tarnybos prie Žemės ūkio ministerijos
Kretingos žemėtvarkos skyrius

Patikrino: vyresn. specialistas L. Bručkienė
Suderino: vedėjas D. Vitkus
(pareigos) (vardas, pavardė)

(data)

ŽEMĖS SKLYPO RIBOS
PAŽYMĖTOS KADASTRO ŽEMELAPYJE
2012-01-24
VI Registrų centro Klaipėdos filialas
(pareigos) (parašas) (v.pavardė)

328700
6213100

UAB "DOMO PROJEKTAS"
LICENCIJOS NR.G-832-(830) IŠDUOTA 2008 10 02

Pareigos	Parašas	Vardas, pavardė	Data
Direktorius		A. Gečas	2012 01 11

ŽEMĖS SKLYPO PLANAS M 1: 500

Sklypo plotas 1734 m²

Žemės sklypo kadastro Nr. 56040009 255

KOORDINACIJŲ ŽINIARAŠTIS

Koordinacijų sistema LKS-94							
Taško Nr.	Kodas	X	Y	Taško Nr.	Kodas	X	Y
1	R	6213123.19	328641.56				
2	R	6213139.70	328629.27				
3	R	6213143.09	328633.83				
4	R	6213148.46	328641.05				
5	R	6213155.58	328635.75				
6	R	6213163.11	328630.13				
7	R	6213170.37	328639.25				
8	R	6213185.96	328658.85				
9	R	6213156.23	328682.95				

SKLYPO CENTRO KOORDINATĖS

Koordinacijų sistema	Koordinatės X/Y	Planšeto nomenklatūra
Sistema, kurioje vykdyti matavimai	X=6213154 Y=328654	25/62
Valstybinė LKS-1994	X=6213154 Y=328654	25/62
Žiniaraštį sudarė	Matininko eksperto kvalifikacijos paž. Nr. 24-ME-2007/1577 (parašas) A. Gečas (vardas ir pavardė)	2012 01 11 (data)

Ištrauka iš Lietuvos Administracinių teisių pažeidimų kodekso:

47 straipsnis. Pastovių žemėnaudos riboženklų sunaikinimas arba gadinimas - užtraukia baudą nuo dviejų šimtų penkiasdešimties iki penkių šimtų litų.

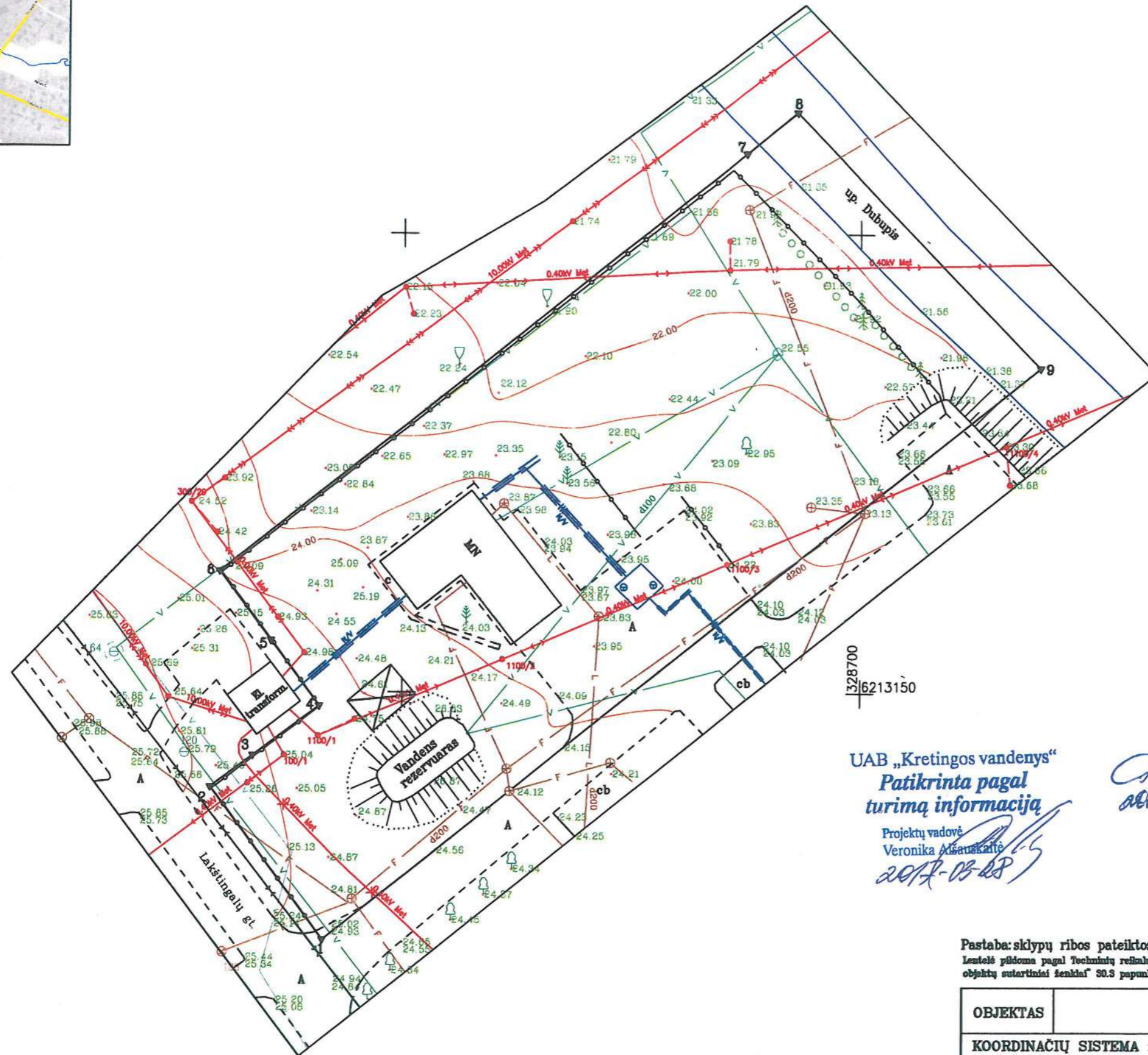
48 straipsnis. Geodezinio pagrindo punkto bei markšneiderystės ženklų sunaikinimas arba gadinimas - užtraukia baudą nuo penkių šimtų iki vieno tūkstančio litų.

Duomenys apie žemės naudojimo apribojimus			
Eil. Nr.	Kodas	Apribojimai	Žemės plotas, m ²
1	2	3	4
1	1	1 - I-Ryšių linijų apsaugos zonos	11
2	2	2 - II-Kelių apsaugos zonos	147
3	6	6 - VI-Elektros linijų apsaugos zonos	457
4	19	19 - XIX-Nekilnojamųjų kultūros vertybių teritorija ir apsaugos zonos	113
5	29	29 - XXIX-Vandens telkinių apsaugos juostos ir zonos	1734
6	48	48 - XLVIII-Šilumos ir karšto vandens tiekimo tinklų apsaugos zonos	470
7	49	49 - XLIX-Vandentiekio, lietaus ir fekalinės kanalizacijos tinklų ir įrenginių apsaugos zonos	1014

SERVITUTAS			
Eil. Nr.	Kodas	Servituto rūšis	Plotas, m ²
1	115	Kelio servitutas - teisė važiuoti transporto priemonėmis, teisė naudotis pėsčiųjų taku (viešpataujantis daiktas)	



TOPOGRAFINIS PLANAS M1:500



328700
6213150

25/62 - 0155

UAB „Kretingos vandenys“
Patikrinta pagal
turimą informaciją

Projektų vadovė
Veronika Ašauskaitė

2017-03-28

Handwritten signature and date
2017 03 28

SUDERINTA
Kretingos rajono savivaldybės administracijos
Architektūros ir teritorijų planavimo skyriaus
vyriausiasis specialistas
Tomas Brazdžius
2017-03-28

SUDERINTA
MELIORACIJOS STATINIAI
Kretingos rajono savivaldybės administracijos
Žemės ūkio skyriaus
Vyresnioji specialistė
Ingrida Augutienė

Handwritten signature and date
2017-03-28

PRITARTA

25/62 - 0156
Vytautas Narvilas
Telia Lietuva, AB
Tinklo pasursų administravimo komanda
Inžinierius

SUDERINTA
AB „Energijos skirstymo operatorius“
2017-03-28
Techninės dokumentacijos
skyriaus inžinierius
Antanas Liekis

Pastaba: sklypų ribos pateiktos VĮ Registrų centro duomenimis
Lentelė pildoma pagal Techninių reikalavimų reglamento GKTR 2.11.03:2014 "Topografinių erdvinių objektų rinkinys ir topografinių erdvinių objektų sutartiniai ženklai" 30.3 papunktį

OBJEKTAS	Lakštingalų g. 6A, Darbėnai		
COORDINACIJŲ SISTEMA : LKS-94	AUKŠČIŲ SISTEMA: LAS-07		
UAB NT SFERA	Kvalifikacijos pažymėjimo Nr. 1GKV-1000		
GEODEZININKAS	VARDAS IR PAVARDE	PARAŠAS	DATA
	Petras Narmontas	<i>Handwritten signature</i>	2017 03
	Lapų skaičius	Lape Nr.	
	1	1	



Originalas

UAB "DOMO PROJEKTAS"

NEKILNOJAMOJO DAIKTO KADASTRO DUOMENŲ BYLA

1 TOMAS

Nekilnojamo turto objektas: **Žemės sklypas su statiniais**
Žemės sklypo kadastrinis Nr.: **5604/0009:255**

Bylos Nr.: **56/63847**

Registro Nr.: **44/1492026**

Adresas: **Klaipėdos apsk., Kretingos r. sav., Darbėnai m.,
Lakštingalų 6A**

Lapų skaičius : **14**


Bylos Nr.: 56/63847
Registro Nr.: 44/1492026
Tomo Nr.: 1

Originalas

BYLOS TOMO VIDAUS APYRAŠAS

Eil. Nr.	Dokumento pavadinimas	Data	Lapų sk.	Bylos lapų numeriai	Pastabos
1	Žemės sklypo planas	2012.03.20	1	1-1	
2	Statinių išdėstymo planas	2012.03.20	1	2-2	
3	1F forma	2012.03.20	1	3-3	
4	Patalpos aukšto planai	2012.03.20	1	4-4	
5	1A forma	2012.03.20	1	5-5	
6	1C forma	2012.03.20	1	6-6	
7	2A forma	2012.03.20	1	7-7	
8	2C forma	2012.03.20	1	8-8	
9	3 forma	2012.03.20	1	9-9	
10	6A FORMA	2012.03.20	2	10-11	
11	6C FORMA	2012.03.20	2	12-13	
12	Projekto kopija.	2012.03.20	1	14-14	
	Iš viso		14		

Parengė _____
Matininkas
(pareigos)



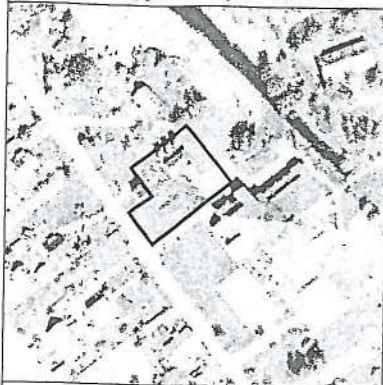
_____ (parašas)

_____ Aurimas Gečas
(vardas ir pavardė)

Tikrino _____
Matininkas
(pareigos)
20120320
(data)

_____ (parašas)

_____ Aurimas Gečas
(vardas ir pavardė)



ŽEMĖS SKLYPO PLANAS M 1:500

Sklypo plotas 1734 m²

Sklypo numeris detalajame plane 1

Nekilnojamojo turto objektų kadastrinių matavimų ir kadastro duomenų surinkimo bei tikslinimo taisyklių 3 priedas

Kadastras:	vietovė	Darbėnų	blokas				sklypas	
Zemės sklypo kadastro Nr.:			5	6	0	4	0	0
			0	0	0	9	253	

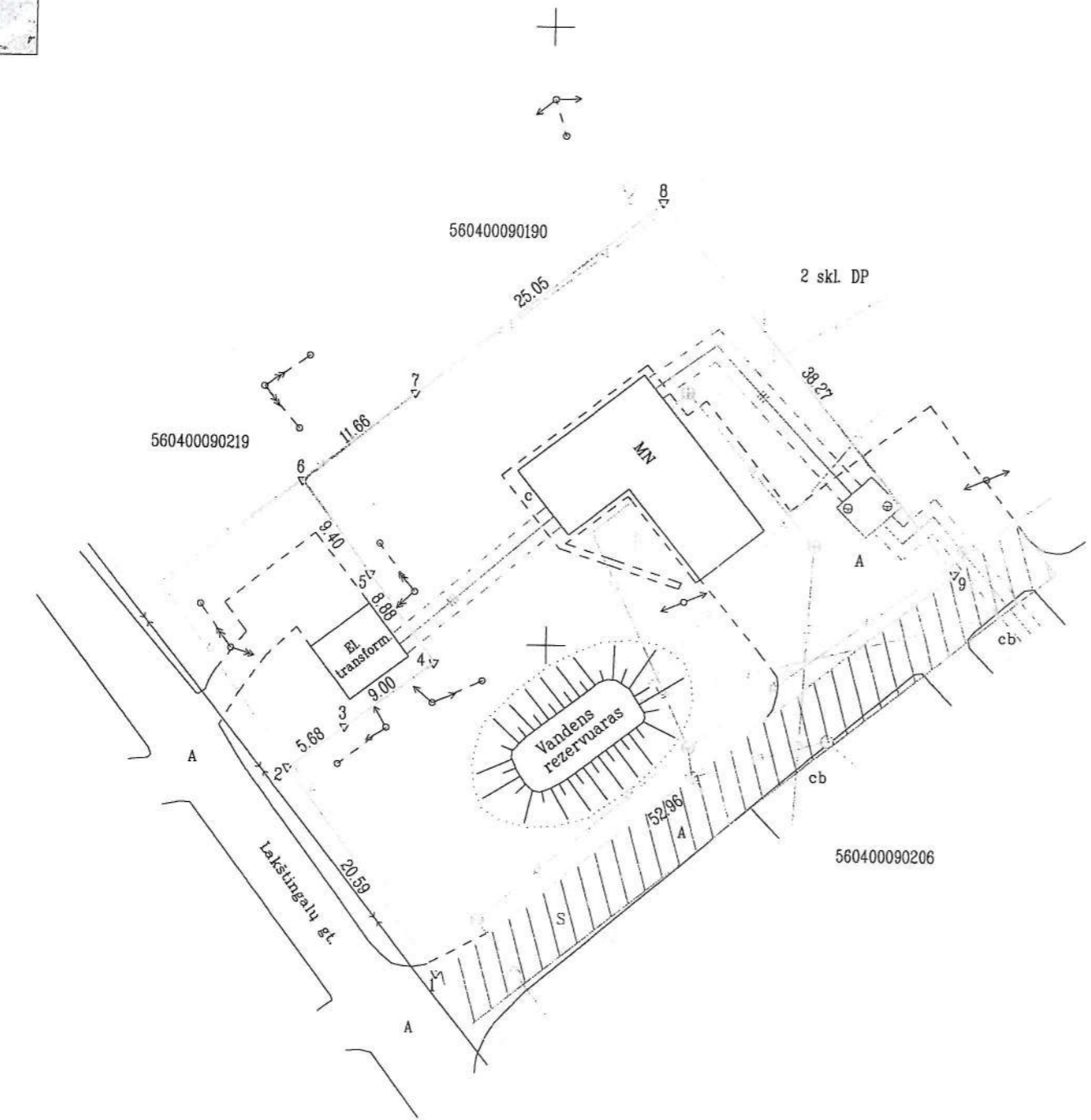
Gatvė, namo Nr.	Lakštingalų 6A
Kaimas (miestelis)	Darbėnų
Seniūnija	Darbėnų
Miestas (rajonas)	Kretingos
Apskritis	Klaipėdos

Gretimybė	Gretimo žemės sklypo kadastro Nr.	Pastabos
1-2	Valstybinis žemės fondas	Lakštingalų gatvė
2-6	Valstybinis žemės fondas	
6-7	560400090219	
7-8	560400090190	
8-9		2 skl. DP
9-1	560400090206	

Naudojamas plotas							
Privati				Valstybinė			
atskirai		bendrai		atskirai		bendrai	
ind.	m ²	ind.	m ²	ind.	m ²	ind.	m ²
	1734						

Su paženklinomis vietovėje žemės sklypo ribomis, aprašytais 2012.01.11. d. žemės sklypo paženklinimo-parodymo akte, ir nustatytu plotu sutinku:
Žemės savininkas (naudotojas):

Artūras Juška
(vardas, pavardė) *[Signature]* (parašas) (data)



2012-01-24
[Signature]

328700
6213100

Nacionalinės žemės tarnybos prie Žemės ūkio ministerijos
Kretingos žemėtvarkos skyrius

Patikrino: vyresn. specialistas *[Signature]* L. Bručkienė
Suderino: vedėjas *[Signature]* D. Vitkus
(pareigos) (parašas) (vardas, pavardė) (data)

UAB "DOMO PROJEKTAS"
LICENCIJOS NR.G-832-(830) ISDUOTA 2008 10 02

Pareigos	Parašas	Vardas, pavardė	Data
Direktorius	<i>[Signature]</i>	A. Gečas	2012 01 11

ŽEMĖS SKLYPO PLANAS M 1:500

Sklypo plotas 1734 m²

Žemės sklypo kadastro Nr. 5 6 0 4 0 0 0 9 2 5 5

KOORDINAČIŲ ŽINIARAŠTIS

Koordinacijų sistema LKS-94							
Taško Nr.	Kodas	X	Y	Taško Nr.	Kodas	X	Y
1	R	6213123.19	328641.56				
2	R	6213139.70	328629.27				
3	R	6213143.09	328633.83				
4	R	6213148.46	328641.05				
5	R	6213155.58	328635.75				
6	R	6213163.11	328630.13				
7	R	6213170.37	328639.25				
8	R	6213185.96	328658.85				
9	R	6213156.23	328682.95				

SKLYPO CENTRO KOORDINATĖS		
Koordinacijų sistema	Koordinatės X/Y	Planšeto nomenklatūra
Sistema, kurioje vykdyti matavimai	X=6213154 Y=328654	25/62
Valstybinė LKS-1994	X=6213154 Y=328654	25/62

Žiniaraštį sudarė	Matininko eksperto kvalifikacijos paž. Nr. 2M-ME-2007/1577 A. Gečas (parašas) (vardas ir pavardė)	2012 01 11 (data)
-------------------	---	----------------------

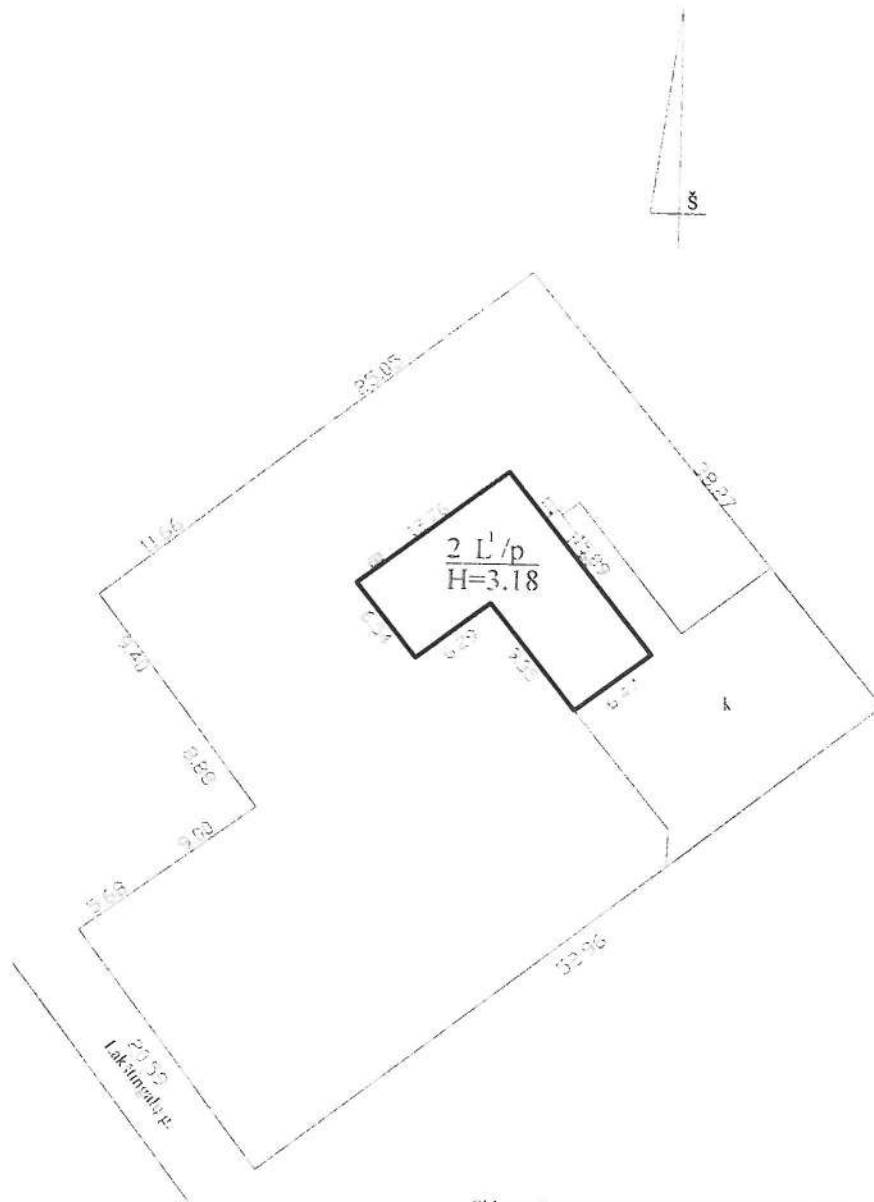
Duomenys apie žemės naudojimo apribojimus			
Eil. Nr.	Kodas	Apribojimai	Žemės plotas, m ²
1	2	3	4
1	1	1 - I-Ryšių linijų apsaugos zonos	11
2	2	2 - II-Kelių apsaugos zonos	147
3	6	6 - VI-Elektros linijų apsaugos zonos	457
4	19	19 - XIX-Nekilnojamųjų kultūros vertybių teritorija ir apsaugos zonos	113
5	29	29 - XXIX-Vandens telkinių apsaugos juostos ir zonos	1734
6	48	48 - XLVIII-Šilumos ir karšto vandens tiekimo tinklų apsaugos zonos	470
7	49	49 - XLIX-Vandentiekio, lietaus ir fekalinės kanalizacijos tinklų ir įrenginių apsaugos zonos	1014

SERVITUTAS			
Eil. Nr.	Kodas	Servituto rūšis	Plotas, m ²
1	115	Kelio servitutas - teisė važiuoti transporto priemonėmis, teisė naudotis pėsčiųjų taku (viešpataujantis daiktas)	

Ištrauka iš Lietuvos Administracinių teisų pažeidimų kodekso:

47 straipsnis. Pastovių žemėnaudos riboženklų sunaikinimas arba gadinimas - užtraukia baudą nuo dviejų šimtų penkiasdešimties iki penkių šimtų litų.

48 straipsnis. Geodezinio pagrindo punkto bei markšėiderystės ženklų sunaikinimas arba gadinimas - užtraukia baudą nuo penkių šimtų iki vieno tūkstančio litų.



Sklypo ribų pažymėjimui panaudotas geodeziškai išmatuoto sklypo kad.nr. 5604 0009 255 planas

UAB "DOMO PROJEKTAS" GARGŽDŲ SKYRIUS Licencijos Nr. G-832-(830) Kvalifikacijos pažymėjimo nr. 2M-M-1577 išduota 2009-01-16			
Pareigos	V., pavardė	Parašas	Data
Matininkas	A. Gečas		2012.03.20
STATINIŲ IŠDĖSTYMO PLANAS		M1:500	A.V.
Kretingos r. sav. Darbėnų mstl. Lakštingalų g. 6A			
Sudarytas pagal 2012 03 20 kadastrinių matavimų duomenis		Pastato pažymėjimas plane: II 1n	

UAB "DOMO PROJEKTAS"

1F forma

(įmonės pavadinimas)

STATINIO NUOTRAUKOS

2012.03.20

(data)

Palanga

(sudarymo vieta)

Gatvė, Nr
Kaimas (miestelis)
Miestas
Savivaldybė
Paskirtis
Pavadinimas
Unikalus pastato Nr.
Pažymėjimas plane
Fotografuota

Lakštingalų	6A
Kretingos r.	
Paslaugų	
Laidojimo namai	
569930031019	
2L1p	

2012 m. kovo mėn. 20 d.



Parengė

Matininkas
(pareigos)

(parašas)

Aurimas Gečas
(vardas ir pavardė)

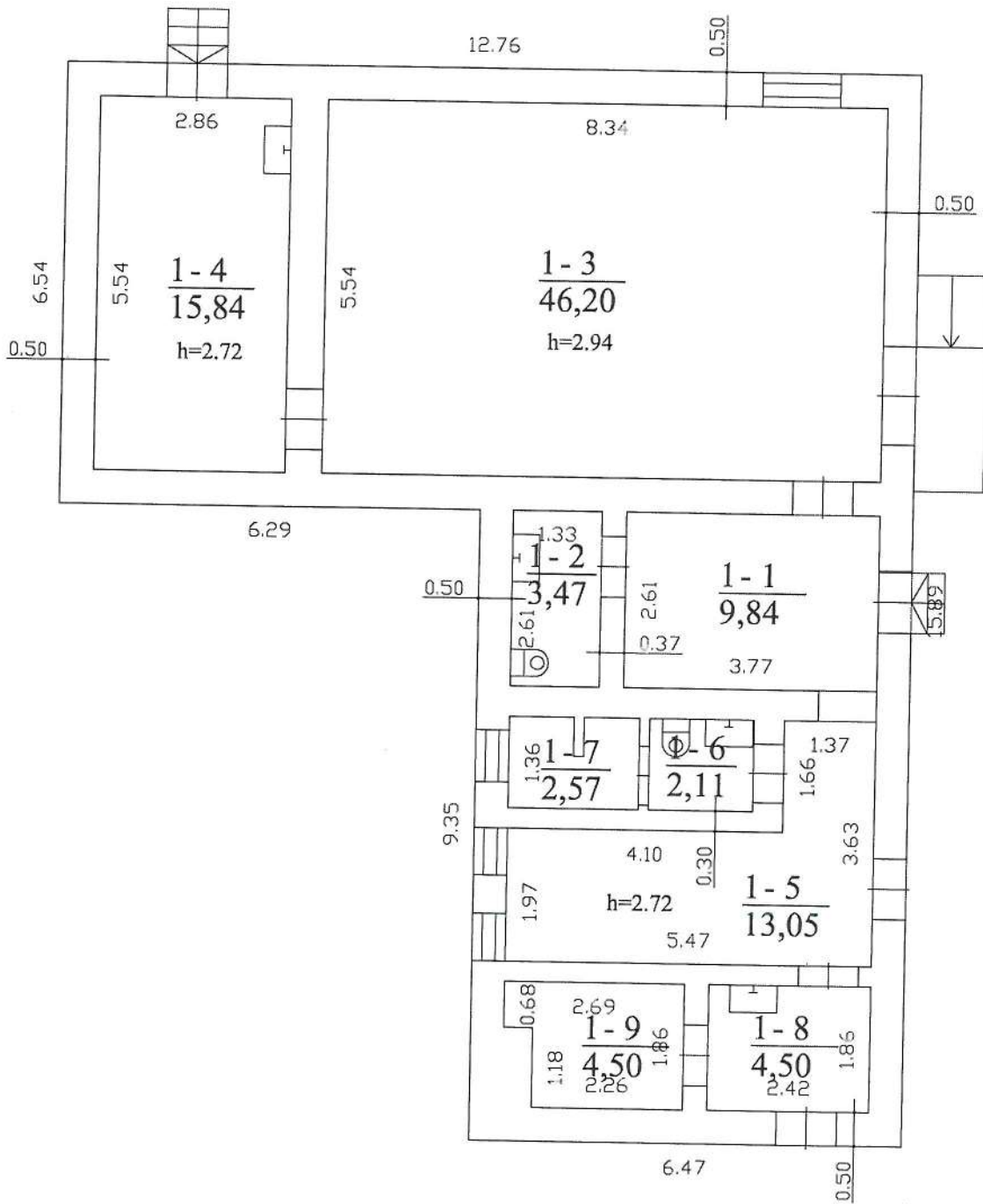
Tikrino

Matininkas
(pareigos)

(parašas)

Aurimas Gečas
(vardas ir pavardė)

A V



2 L¹/p
Hi=3.44

UAB "DOMO PROJEKTAS" GARGŽDŲ SKYRIUS Licencijos Nr. G-832-(830) Kvalifikacijos pažymėjimo nr. 2M-M-1577 išduota 2009-01-16			
Pareigos	V., pavardė	Parasas	Data
Matininkas	A. Gečas		2012.03.20
PIRMO AUKŠTO PLANAS		M1:500	A.V.
Kretingos r. sav. Darbėnų mstl. Lakštingalų g. 6A			
Sudarytas pagal 2012 03 20 kadastrinių matavimų duomenis	Pastato pažymėjimas planas: 2L1p		

UAB "DOMO PROJEKTAS"

(įmonės pavadinimas)

PAGRINDINIO PASTATO, JO DALIŲ IR PRIESTATŲ KADASTRO DUOMENYS

2012-03-20 Nr. 56/59179

(data)

Palanga

(sudarymo vieta)

Adresas

Gatvė Nr.	Lakštingalų	6A
Kaimas (miestelis)		
Miestas		
Savivaldybė	Kretingos r.	

Pagrindinio pastato ir jo dalių kadastro duomenys

Satybos rūšis: statinio kapitalinis remontas metai: 2012/2012

Statinio kategorija: neypatingas statinys

Kadastro duomenys	Kodas	Pagrindinis pastatas	Rūšys (pusrūšis)	Pastogės patalpos
Duomenys užfiksuoti	X	2012.03.20		
Pažymėjimas plane	X	2L1p		
Unikalus Nr.	X	569930031019	X	X
Paskirtis		Paslaugų	X	X
Pavadinimas	X	Laidojimo namai	X	X
Statybos pr.-pab. metai	X	1993-1993		
Rekonstrukcijos metai	X			
Baigtumas %	X	100		
Aukštų skaičius	X	1	X	X
Tūris m3	X	496		
Bendras plotas m2	X	102,08		
Pamatai		Betonas	X	X
Sienos		Plytos		
Perdangos		Gelžbetonis		
Stogo konstrukcija		Šlaitinis	X	X
Stogo danga		Keramika	X	X
Išorės apdaila		Tinkas, dažai		
Pertvaros		Plytos		
Grindys		Keraminės plytelės		
Langai		Plastikiniai		
Durys		Plastikinės		
Vidaus apdaila		Dažai		
Šildymas		Vietinis centrinis šildymas		
Vandentiekis		Miesto vandentiekis		
Kanalizacija		Miesto kanalizacija		
Dujos		Nėra		
Karštas vanduo		Yra		
Elektra		Yra		
Viryklė		Nėra		
Vonia		Yra		
Vėdinimas		Vėdinimas		

Viso pastato	
Bendras plotas m2	102,08
Baigtumas %	100
Užstatytas plotas m2	148
Tūris	496
Bruto plotas m2	144
Centro koordinatės X/Y	6213166 / 328657

Matininkas

(pareigos)

A.V.

(parašas)

Aurimas Gečas

(vardas ir pavardė)

(įmonės pavadinimas)
KITŲ STATINIŲ IR JŲ DALIŲ KADASTRO DUOMENYS

2012.03.20

Palanga

(data)

(sudarymo vieta)


Adresas	Gatvė, Nr	Lakštingalų	6A
	Kaimas (miestelis)		
	Miestas	Darbėnai	
	Savivaldybė	Kretingos r.	

Duomenys užfiksuoti	2012.03.29		
Pažymėjimas plane	k		
Statinio unikalus Nr.	440023316636		
Paskirtis	Kiti statin.(kiemo įrenginiai)		
Pavadinimas	Kiemo aikštelė		
Statybos pr.-pab. metai	1993-1993		
Rekonstrukcijos pr.-pab.	-		
Baigtumas %	100		

Statinių sudėtinės dalys

Pavadinimas	Kiemo aikštelė		
Pažymėjimas plane	k		
Statybos pr.-pab. metai	1993-1993		
Medžiaga	Asfaltas		
Markė, tipas			
Matmenys	Ilgis, m		
	Plotis(diametras),mm		
	Plotas, m ²	232,00	
	Aukštis (gylis), m		
	Tūris, m ³		
Kiekis, vnt.			
Pavadinimas			
Pažymėjimas plane			
Statybos pr.-pab. metai			
Medžiaga			
Markė, tipas			
Matmenys	Ilgis, m		
	Plotis(diametras),mm		
	Plotas, m ²		
	Aukštis (gylis), m		
	Tūris, m ³		
Kiekis, vnt.			
Pavadinimas			
Pažymėjimas plane			
Statybos pr.-pab. metai			
Medžiaga			
Markė, tipas			
Matmenys	Ilgis, m		
	Plotis(diametras),mm		
	Plotas, m ²		
	Aukštis (gylis), m		
	Tūris, m ³		
Kiekis, vnt.			
Pavadinimas			
Pažymėjimas plane			
Statybos pr.-pab. metai			
Medžiaga			
Markė, tipas			
Matmenys	Ilgis, m		
	Plotis(diametras),mm		
	Plotas, m ²		
	Aukštis (gylis), m		
	Tūris, m ³		
Kiekis, vnt.			

Parengė Matininkas (pareigos) Aurimas Gečas (vardas ir pavardė)
 Tikrino Matininkas (pareigos) Aurimas Gečas (vardas ir pavardė)



(įmonės pavadinimas)
KITŲ STATINIŲ IR JŲ DALIŲ KADASTRO DUOMENYS

2012.03.20

Palanga

(data)

(sudarymo vieta)

Adresas	Gatvė, Nr	Lakštingalų	6A
	Kaimas (miestelis)		
	Miestas		
	Savivaldybė	Kretingos r.	

Duomenys užfiksuoti	2012.03.20		
Pažymėjimas plane	2K		
Statinio unikalus Nr.	440011668152		
Paskirtis	Kita		
Pavadinimas	Rezervuarai		
Statybos pr.-pab. metai	-		
Rekonstrukcijos pr.-pab.	-		
Baigtumas %	0		

Statinių sudėtinės dalys

Pavadinimas	Rezervuaras		
Pažymėjimas plane	k4		
Statybos pr.-pab. metai	-		
Medžiaga	Nėra		
Markė, tipas			
Matmenys	Ilgis, m	0,00	
	Plotis(diametras),mm	0,00	
	Plotas, m ²	0,00	
	Aukštis (gylis), m	0,00	
	Tūris, m ³	0	
	Kiekis, vnt.		
Pavadinimas	Rezervuaras		
Pažymėjimas plane	k5		
Statybos pr.-pab. metai	-		
Medžiaga	Nėra		
Markė, tipas			
Matmenys	Ilgis, m	0,00	
	Plotis(diametras),mm	0,00	
	Plotas, m ²	0,00	
	Aukštis (gylis), m	0,00	
	Tūris, m ³	0	
	Kiekis, vnt.		
Pavadinimas	Rezervuaras		
Pažymėjimas plane	k6		
Statybos pr.-pab. metai	-		
Medžiaga	Nėra		
Markė, tipas			
Matmenys	Ilgis, m	0,00	
	Plotis(diametras),mm	0,00	
	Plotas, m ²	0,00	
	Aukštis (gylis), m	0,00	
	Tūris, m ³	0	
	Kiekis, vnt.		
Pavadinimas			
Pažymėjimas plane			
Statybos pr.-pab. metai			
Medžiaga			
Markė, tipas			
Matmenys	Ilgis, m		
	Plotis(diametras),mm		
	Plotas, m ²		
	Aukštis (gylis), m		
	Tūris, m ³		
	Kiekis, vnt.		

Parengė Matininkas
(pareigos)

(parašas)

Aurimas Gečas
(vardas ir pavardė)

Tikrino Matininkas
(pareigos)

(parašas)

Aurimas Gečas
(vardas ir pavardė)

A.V.

UAB "DOMO PROJEKTAS"

(įmonės pavadinimas)

PAGRINDINIO PASTATO 2P1p, JO DALIŲ IR PRIESTATŲ ĮKAINOJIMAS (PERKAINOJIMAS)

pažymėjimas plane

2012.03.20

(data)

Nr. 56/59179

(data)

Palanga

(sudarymo vieta)

Klaipėdos apsk., Kretingos r. sav., Lakštingalų 6A

(pagrindinio pastato, jo dalių ir priestatų adresas)

1	2	3	4	5	6	7	8	9	10	11	12	13	14	15	
Vertės nustatymo data	Įkainojimas (P)	Perkainojimas (P)	Pažymėjimas plane	Pavadinimas	Kasmetinis vertės mažinimo koef.	Plotas, m ²	Turis, m ³	Kainynas ir lentelė	Bendras statybos kainų indeksas	Vieneto kaina po pataisos ir indeksavimo, Lt	Atkurimo kaštai (statybinių vertė), Lt	Nusidėvėjimas, %	Atkuriamoji vertė, Lt	Vietovės pataisos koeficientas	Vidutinė rinkos vertė, Lt
2012.03.20	P	2L1p		Laidojimo namai	1,2	102,08	496	NTK-12 2.3.27.	721	357616	321854	10	321854		
				Iš viso		102,08	496	Mod. Nr. 8307		358000	322000		322000		30400

Matininkas
(pareigos)

A. V.

Aurimas Gečas

(vardas ir pavardė)

(parašas)

UAB "DOMO PROJEKTAS"

(įmonės pavadinimas)

KITŲ STATINIŲ IR JŲ DALIŲ ĮKAINOJIMAS (PERKAINOJIMAS)

2012.03.20

(data)

Palanga

(sudarymo vieta)

Klaipėdos apsk., Kretingos r. sav., Darbėnai m., Lakštingalų 6A

(kitų statinių ir jų dalių adresas)

Vertės nustatymo data	Įkainojimas (I)	Perkainojimas (P)	Pažymėjimas plane	Pavadinimas	Ilgis, m	Aukštis (gylis), m	Plotas, m ²	Tūris, m ³	Kiekis, vnt.	Kiti	Kainynas ir lentelė	Bendras statybių kainų indeksas	Vieneto kaina po pataisos ir indeksavimo, Lt	Atkurimo kaštai (statybinė vertė), Lt	Nusidėėjimas, %	Atkuriamoji vertė, Lt	Vietovės pataisos koeficientas	Vidutinė rinkos vertė, Lt
1	2	3	4	5	6	7	8	9	10	11	12	13	14	15	16	17	18	
2012.03.20	I	k	Kiemo aikštelė				232,00			NTK-12.3.2.7.		195	45240	75	11310			
			Iš viso Kiemo aikštelė:										45200		11300	0.04	452	

Parengė Matininkas
(pareigos)

Tikrinio Matininkas
(pareigos)

Aurimas Gečas
(vardas ir pavardė)

Aurimas Gečas
(vardas ir pavardė)

