

UŽDAROJI  
AKCINĖ  
BENDROVĖ



OBJEKTAS: DENGTO PRAĖJIMO SU LIFTU, JUNGIANČIO  
GYDOMĄJĮ IR MOTINOS – VAIKO KORPUSUS,  
MAIRONIO G.2, DRUSKININKUOSE  
STATYBOS PROJEKTAS

STATYTOJAS VŠĮ SANATORIJA „BELORUS“

**VIL projektas**

Šermukšnių g. 3, LT-01106, Vilnius, į.k. 122572834, reg. data 1994-01-25

|                         |  |
|-------------------------|--|
| UŽSAKOVAS               | VŠĮ SANATORIJA „BELORUS“               |
| STATINIO PROJEKTO NR.   | VIL. 17018                             |
| PROJEKTAVIMO STADIJA    | PROJEKTINIAI PASIŪLYMAI                |
| STATINIO PROJEKTO DALIS | BENDROJI, SKLYPO PLANO, ARCHITEKTŪRINĖ |
| TOMAS DATA              | I 2017 m                               |
| STATYBOS RŪŠIS          | NAUJA STATYBA                          |
| STATINIO KATEGORIJA     | NEYPATINGAS STATINYS                   |
| STATYBOS VIETA, ADRESAS | MAIRONIO G. 2, DRUSKININKŲ M.          |

|             |                |  |
|-------------|----------------|--|
| DIREKTORIUS | A. NAVIDAUSKAS |  |
| PV A 210    | A. NAVIDAUSKAS |  |
| ARCH.       | R. MICKEVIČIUS |  |
| ARCH.       | M. JANČYTĖ     |  |

Forma patvirtinta  
Druskininkų savivaldybės  
administracijos direktoriaus  
2016 m. balandžio 20 d. įsakymu Nr.V35-320

PRITARIU :  
Druskininkų savivaldybės  
administracijos direktorius

\_\_\_\_\_ d.  
2017 m.                      mėn.                      d.

## PROJEKTINIŲ PASIŪLYMŲ RENGIMO UŽDUOTIS

2017 m. gruodžio 05 d.

Druskininkai

1. Informacija apie sumanytą projektuoti statinį (pavadinimas, statybos rūšis, statinio kategorija, pagrindinė statinio naudojimo paskirtis), žemės sklypo ir statinio rodikliai (sklypo užstatymo tankumas ir intensyvumas, pastato aukštų skaičius, jo aukštis nuo žemės paviršiaus metrais, bendras plotas ir kt.) Dengtas praėjimas su liftu, nauja statyba, neypatingas statinys, kitos paskirties statinys. Sklypo užstatymo tankis – 21%, intensyvumas – 0,53. Aukštingumas: praėjimas – 1 aukšto, liftas – 4 aukštai; aukštis nuo žemės paviršiaus – 9,6 m, lifto – 15 m. Bendras plotas – 156,0 m<sup>2</sup>, tūris – 620 m<sup>3</sup>.
2. Projektinių pasiūlymų paskirtis Projektuojamo statinio sprendiniams išreikšti, informuoti visuomenę apie numatomo statinio projektavimą.
3. Projektinių pasiūlymų sudėtis Aiškinamasis raštas, grafinė dalis – sklypo planas, aukštų planai, fasadai, vizualizacijos.
4. Statytojo pateikiami dokumentai ir duomenys Nekilnojamojo turto registro centrinio duomenų banko išrašai, žemės sklypo planas.
5. Projektinių pasiūlymų vaizdinė informacija Sklypo planas, pastato aukštų planai, fasadai.
6. Kiti duomenys (projektinių pasiūlymų rengimo terminai, statytojui pateikiamų projektinių pasiūlymų kopijos ir pan.) \_\_\_\_\_

Statytojas (užsakovas) VŠĮ sanatorija „Belorus“ ūkio dalies vadovas Albinas Paulauskas  
(fizinis arba juridinis asmuo) (parašas)

Projektinių pasiūlymų rengėjas UAB „Vilprojektas“ projekto vadovas Audrius Navidauskas  
(projektavimo organizacija, projekto vadovas) (parašas)

Derinu :

Įgaliotas savivaldybės administracijos  
valstybės tarnautojas

\_\_\_\_\_ d.  
(pareigos, vardas, pavardė)

(parašas)

**Dengto praėjimo su liftu, jungiančio gydomąjį ir motinos-vaiko korpusus,  
Maironio g. 2, Druskininkuose,  
projektiniai pasiūlymai**

**BRĖŽINIŲ IR DOKUMENTŲ SUDĖTIES ŽINIARAŠTIS**

| Eil. Nr.                |                           | Pavadinimas                                | Lapų sk. | Psl.    |
|-------------------------|---------------------------|--|----------|---------|
| <b>1-Tekstinė dalis</b> |                           |  |          |         |
| 1.                      | -                         | Antraštinis lapas                          | 1        | 1       |
| 2.                      | Vil.17004-01-PP-SP/SA-BDŽ | Brėžinių ir dokumentų sudėties žiniaraštis | 1        | 2       |
| 3.                      | -                         | Patvirtinta užduotis projektavimui         | 1        | 3       |
| 4.                      | -                         | Nuosavybės dokumentai                      | 8        | 4..11   |
| 5.                      | Vil.17004-01-PP-SP/SA-AR  | Aiškinamasis raštas                        | 2        | 12...13 |
| 6.                      | -                         | A. Navidausko kvalifikacijos atestatas     | 1        | 14      |
| <b>2-Brėžiniai</b>      |                           |  |          |         |
| 7.                      | Vil.17004-01-PP-SP/SA-01  | Sklypo planas M 1:500                      | 1        | 15      |
| 8.                      | Vil.17004-01-PP-SP/SA -02 | Rūsio planas M 1:100                       | 1        | 16      |
| 9.                      | Vil.17004-01-PP-SP/SA -03 | Pirmo aukšto planas M 1:100                | 1        | 17      |
| 10.                     | Vil.17004-01-PP-SP/SA -04 | Antro aukšto planas M 1:100                | 1        | 18      |
| 11.                     | Vil.17004-01-PP-SP/SA -05 | Trečio aukšto planas M 1:1000              | 1        | 19      |
| 12.                     | Vil.17004-01-PP-SP/SA -06 | Ketvirto aukšto planas M 1:100             | 1        | 20      |
| 13.                     | Vil.17004-01-PP-SP/SA -07 | Vakarų fasadas M 1:100                     | 1        | 21      |
| 14.                     | Vil.17004-01-PP-SP/SA -08 | Rytų fasadas M 1:100                       | 1        | 22      |
| 15.                     | Vil.17004-01-PP-SP/SA -09 | Gydomojo korpuso pietinis fasadas M 1:100  | 1        | 23      |

|                |   |   |  |
|----------------|---|---|--|
| 0              | 2017  |   |  |
| Laida          | Išleidimo data  | Laidos statusas ir išleidimo priežastis (jei taikoma) |  |
| Kval. Dok. Nr. |  |   | Statinio projekto pavadinimas<br><b>Dengto praėjimo su liftu, jungiančio gydomąjį ir motinos-vaiko korpusus, Maironio g. 2, Druskininkuose, statybos projektas</b> |
| A-210          | PV  | A. Navidauska   | 2017   |
|                | Arch  | R. Mickevičius  | 2017   |
|                | Arch  | M. Jančytė  | 2017   |
| Etapas PP      | Užsakovas:<br><b>VŠĮ SANATORIJA "BELORUS"</b>                                       |   | Dokumento žymuo<br><b>Vil.17004-01-PP-SP/SA-BDŽ</b>  |
|                |   | Lapas   | Lapų   |
|                |   | 1   | 1  |

**Dengto praėjimo su liftu, jungiančio Motinos ir vaiko ir Gydomąjį korpusus,  
Maironio g. 2, Druskininkuose,  
projektiniai pasiūlymai ir statybos projektas**

**Užduotis projektavimui**

**1. Architektūrinis- planinis sprendimas**

Motinos ir vaiko bei kapitališkai remontuojamo Gydomojo korpusų antrųjų aukštų lygyje projektuoti dengtą praėjimą su liftu. Praėjimas turi užtikrinti funkcinį ryšį tarp visų sanatorijos miegamųjų korpusų, plaukymo baseino- gydyklos ir Gydomojo korpuso, o liftas funkcinį ryšį su kiekvienu gydomojo korpuso aukštu. Liftas turi būti pritaikytas žmonėms su negalia.

Projektuojamo statinio architektūra- fasadų plastika ir naudojamos medžiagos turi būti artimos esamų korpusų architektūrai.

**2. Konstruktyvinis sprendimas**

Dengto praėjimo konstrukcijas projektuoti naudojant monolitinį gelžbetonį ir plytų mūrą (lifto šachta). Stiklinių vitrinų rėmų konstrukcija- aliuminio profiliai.

Lauko atitvarų apšiltinimui naudoti akmens vatą.

**3. Išorės ir vidaus apdaila**

Išorėje naudoti daugiasluoksnes fasadų apdailos plokštes, analogiškas Motinos ir vaiko korpuso fasadų apdailai.

Numatyti sanatorijos lauko iškaba- reklamą. Projektuoti fasadų apšvietimą.

Vidaus apdaila: sienos ir lubos iš gispkartonio plokščių, grindys- tarketas.

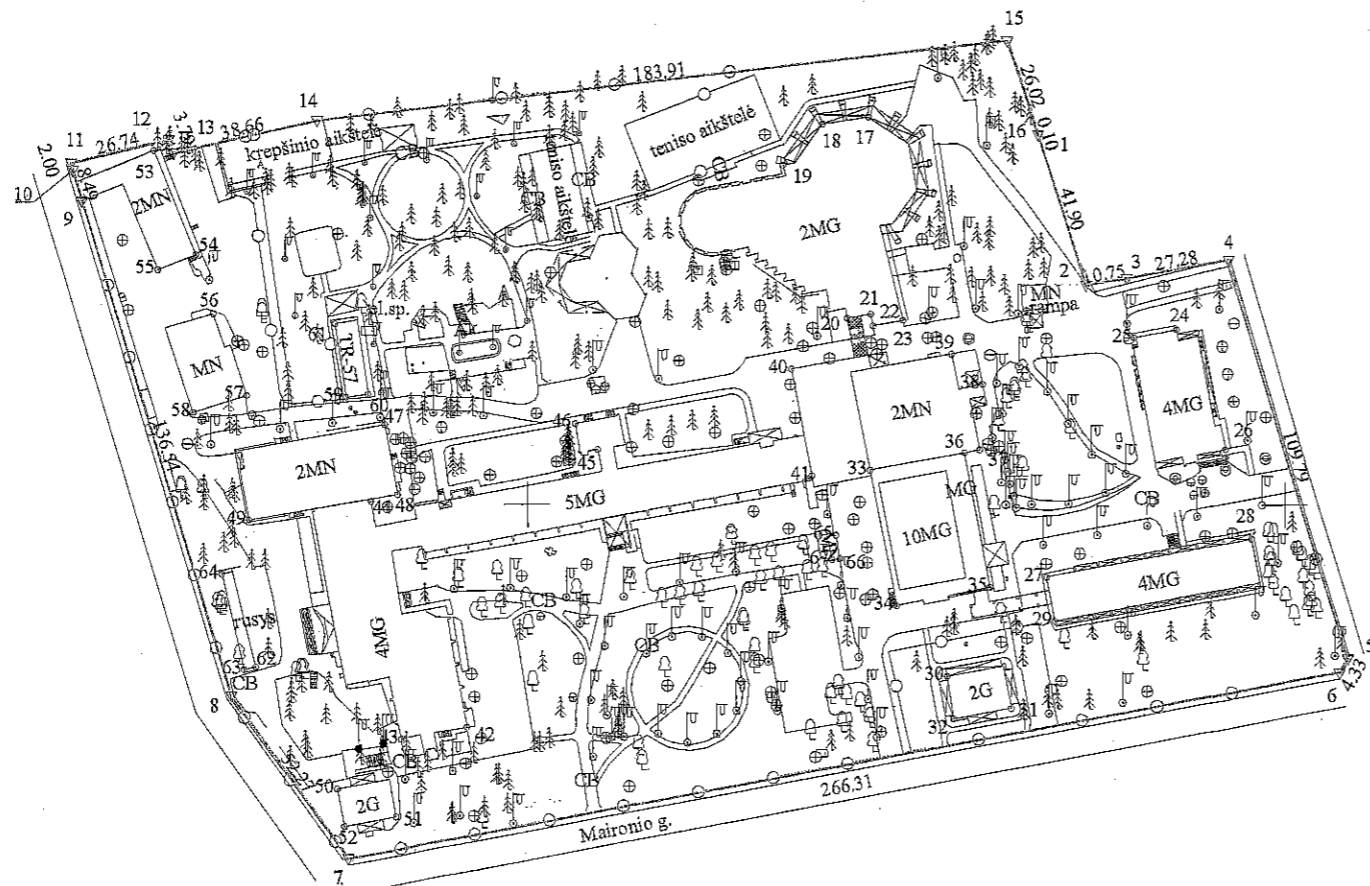

**4. Inžinerinis aprūpinimas**

Projektuoti šildymo- vėdinimo, oro vėsavimo sistemas, elektros jėgos ir apšvietimo tinklą.

Žemės sklypo išdėstymo schema

# ŽEMĖS SKLYPO PLANAS M 1:2000

Sklypo plotas 50704 m<sup>2</sup>




497600  
5987400

|                            |         |                         |        |         |
|----------------------------|---------|-------------------------|--------|---------|
| Kadastro:                  | vietovė | DRUSKININKAI            | blokas | sklypas |
| Žemės sklypo kadastro Nr.: |         | 1 5 0 1 0 0 0 1 0 1 0 1 |        |         |

|                    |               |
|--------------------|---------------|
| Gatvė, namo Nr.    | MAIRONIO G. 2 |
| Kaimas (miestelis) |               |
| Seniūnija          |               |
| Miestas (rajonas)  | DRUSKININKŲ   |
| Apskritis          | ALYTAUS       |

| Gretimybė | Gretimo žemės sklypo kadastro Nr. | Pastabos            |
|-----------|-----------------------------------|---------------------|
| 1-3       |                                   | VŽF                 |
| 3-4       | 1501/0002:359                     |                     |
| 4-5       |                                   | VŽF T.Kosciuškos g. |
| 5-7       |                                   | VŽF Maironio g.     |
| 7-11      |                                   | VŽF Žalioji g.      |
| 11-1      |                                   | VŽF                 |



Su paženklintomis vietovėje žemės sklypo ribomis, aprašytomis 10... mėn. 02. d. žemės sklypo paženklinimo-pažymėjimo akte, nustatytu plotu sutinku.  
Žemės savininkas (naudotojas):

BALTARUSIJOS RESPUBLIKOS PREZIDENTO RIŠKALŲ VALDYBA  
PAGAL ĮGALIOJIMĄ VSI "SANATOROJA" BELORUS "KINIŲ" (data) 2017-11-03  
*Gy. gydytojas Moks. Gopfacevicius*

Nacionalinės žemės tarnybos prie Žemės ūkio ministerijos  
Druskininkų... skyrius  
Patikrino: .....  
SUDERINTA: .....  
(Pareigų pavadinimas) (Parašas) (Vardas ir pavardė) (Data)  
A.V. (jeigu reikalavimas turėti antspaudą nustatytas įstatymuose)

## II "Žemata"

LICENCIJOS NR.G 726-(887) IŠDUOTA 2008-08-20

| Pareigos       | Parašas            | Vardas, pavardė | Data       |
|----------------|--------------------|-----------------|------------|
| Įm. savininkas | <i>[Signature]</i> | Danas Rudys     | 2017-10-25 |
|                |                    |                 |            |
|                |                    |                 |            |

M.K. Čurionio g.75  
Druskininkų m. LT-66141  
tel. Nr. 8-676-02622  
zemata.lt@gmail.com  
Įmonės kodas 300939596  
A.S. LR77300010102635257  
AB bankas "Swedbank"



# ŽEMĖS SKLYPO PLANAS M 1:2000

Sklypo plotas 50704 m<sup>2</sup>

Žemės sklypo kadastro Nr. 150100010101

## KOORDINACIŲ ŽINIARAŠTIS

| Koordinacių sistema LKS-94 |       |            |           |           |       |            |           |
|----------------------------|-------|------------|-----------|-----------|-------|------------|-----------|
| Taško Nr.                  | Kodas | X          | Y         | Taško Nr. | Kodas | X          | Y         |
| 1                          | R     | 5987498.37 | 497935.14 | 40        | NK    | 5987435.95 | 497869.80 |
| 2                          | R     | 5987458.43 | 497947.82 | 41        | NK    | 5987407.70 | 497875.11 |
| 3                          | R     | 5987460.34 | 497958.40 | 42        | NK    | 5987341.38 | 497783.92 |
| 4                          | R     | 5987465.18 | 497965.25 | 43        | NK    | 5987338.23 | 497766.32 |
| 5                          | R     | 5987359.80 | 498016.05 | 44        | NK    | 5987400.72 | 497758.53 |
| 6                          | R     | 5987366.06 | 498013.87 | 45        | NK    | 5987414.57 | 497818.78 |
| 7                          | R     | 5987307.00 | 497752.12 | 46        | NK    | 5987421.40 | 497812.73 |
| 8                          | R     | 5987349.57 | 497721.79 | 47        | NK    | 5987421.08 | 497762.33 |
| 9                          | R     | 5987480.38 | 497682.65 | 48        | NK    | 5987402.55 | 497765.66 |
| 10                         | R     | 5987488.51 | 497680.21 | 49        | NK    | 5987395.64 | 497726.59 |
| 11                         | R     | 5987490.43 | 497679.64 | 50        | NK    | 5987325.09 | 497749.30 |
| 12                         | R     | 5987496.67 | 497705.64 | 51        | NK    | 5987317.92 | 497764.91 |
| 13                         | R     | 5987493.09 | 497706.88 | 52        | NK    | 5987315.28 | 497751.13 |
| 14                         | R     | 5987501.90 | 497744.52 | 53        | NK    | 5987493.67 | 497701.63 |
| 15                         | R     | 5987523.26 | 497927.19 | 54        | NK    | 5987466.11 | 497712.73 |
| 16                         | R     | 5987498.47 | 497935.11 | 55        | NK    | 5987462.06 | 497702.67 |
| 17                         | NK    | 5987502.82 | 497890.39 | 56        | NK    | 5987450.38 | 497717.32 |
| 18                         | NK    | 5987500.94 | 497878.25 | 57        | NK    | 5987428.68 | 497726.07 |
| 19                         | NK    | 5987490.08 | 497867.81 | 58        | NK    | 5987424.16 | 497711.90 |
| 20                         | NK    | 5987448.43 | 497884.60 | 59        | NK    | 5987428.21 | 497751.95 |
| 21                         | NK    | 5987450.49 | 497890.85 | 60        | NK    | 5987429.11 | 497757.86 |
| 22                         | NK    | 5987447.47 | 497891.39 | 61        | NK    | 5987447.79 | 497749.05 |
| 23                         | NK    | 5987448.90 | 497899.41 | 62        | NK    | 5987356.97 | 497728.16 |
| 24                         | NK    | 5987446.50 | 497971.27 | 63        | NK    | 5987356.27 | 497725.21 |
| 25                         | NK    | 5987444.39 | 497980.26 | 64        | NK    | 5987381.43 | 497719.40 |
| 26                         | NK    | 5987414.78 | 497984.10 | 65        | NK    | 5987391.92 | 497881.28 |
| 27                         | NK    | 5987381.02 | 497936.81 | 66        | NK    | 5987385.80 | 497882.29 |
| 28                         | NK    | 5987391.11 | 497990.94 | 67        | NK    | 5987385.47 | 497880.29 |
| 29                         | NK    | 5987369.39 | 497938.96 |           |       |            |           |
| 30                         | NK    | 5987354.92 | 497910.67 |           |       |            |           |
| 31                         | NK    | 5987346.50 | 497827.35 |           |       |            |           |
| 32                         | NK    | 5987343.73 | 497912.32 |           |       |            |           |
| 33                         | NK    | 5987409.13 | 497890.38 |           |       |            |           |
| 34                         | NK    | 5987373.43 | 497897.39 |           |       |            |           |
| 35                         | NK    | 5987378.30 | 497922.20 |           |       |            |           |
| 36                         | NK    | 5987413.83 | 497915.63 |           |       |            |           |
| 37                         | NK    | 5987414.58 | 497919.66 |           |       |            |           |
| 38                         | NK    | 5987432.01 | 497920.51 |           |       |            |           |
| 39                         | NK    | 5987440.03 | 497912.32 |           |       |            |           |

### SKLYPO CENTRO KOORDINATĖS

|                              |   |
|------------------------------|---|
| Koordinacių sistema          | Koordinatės X/Y   |
| Valstybinė<br>LKS-1994       | X=5987417<br>Y=497843   |
| Žiniaraštį sudarė  (parašas) | Danas Rudys 2M-M-2226<br>(vardas ir pavardė) (kvalifikacijos pažymėjimo Nr.) (data) |

ištrauka iš Lietuvos Respublikos administracinių nusprendimų kodekso:  
112 straipsnis. Nuolatinių žemėnaudos riboženklų sunaikinimas arba sugadinimas užtraukia baudą nuo septyniadesimt iki vieno šimto keturiasdešimt eurų.

### Duomenys apie žemės naudojimo apribojimus

| Eil. Nr | Kodas | Apribojimai   | Žemės plotas, m <sup>2</sup> |
|---------|-------|---|------------------------------|
| 1       | 2     | 3   | 4                            |
| 1       | 1     | I. Ryšių linijų apsaugos zonos  | 2558                         |
| 2       | 6     | VI. Elektros linijų apsaugos zonos  | 5562                         |
| 3       | 19    | XIX. Nekilnojamojo kultūros vertybių teritorija ir apsaugos zonos                         | 7052                         |
| 4       | 48    | XLVIII. Šilumos ir karšto vandens tiekimo tinklų apsaugos zonos                           | 7204                         |
| 5       | 49    | XLIX. Vandentiekio, lietaus ir fekalinės kanalizacijos tinklų ir įrenginių apsaugos zonos | 11107                        |
| 6       | 58    | XXVII. Saugotini želdiniai (medžiai ir krūmai), augantys ne miškų ūkio paskirties žemėje  | 1101                         |

### SERVITUTAS

| Eil. Nr | Kodas | Servituto rūšis | Plotas, m <sup>2</sup> |
|---------|-------|-----------------|------------------------|
|         |       |                 |                        |



Žemės ir kito nekilnojamojo  
turto kadastro ir registro  
valstybės įmonė  
Alytaus filialo  
Druskininkų miesto gyventojų aptarnavimo biuras  
Dincikos g-vė Nr.2, Druskininkai  
tel. 53711

PAŽYMĖJIMAS  
apie Nekilnojamojo turto registre įregistruotą žemės sklypą  
ir teises į jį

1. 1998.02.23 d., įregistruojant žemės sklypą Nekilnojamojo turto registre yra suteiktas įrašo Nr. 15/1184.  
Registro vers. Nr. 1, versijos data 1998.02.23.
2. Žemės sklypo adresas ir kadastro numeris:  
Druskininkai, 15  
Maironio g-vė Nr. 2.  
Kadastro Nr. 1501/0001:101 Druskininkų mst.k.v.  
Žemės sklypo pavadinimas: Sanatorija "Belorus"  
Buvęs žemės sklypo Nr. 15/K:68
3. Pagrindinė tikslinė žemės naudojimo paskirtis:  
Kitai specialiai paskirčiai
4. Žemės sklypo plotas 5.0723 ha, iš jo miškas --- ha.  
Žemės naudmenų našumo balas 40.0.
5. Nominali indeksuota žemės sklypo kaina 943204 Lt.
6. Žemės sklypo nuosavybės, disponavimo ir valdymo forma:  
Valstybinė žemė išnuomota ilgalaikiam terminui
7. Žemės sklypo savininkai, žemės sklypo įsigijimo juridinis pagrindas ir duomenys apie žemės sklypo disponavimo apribojimus: NĖRA

Valstybinės žemės nuomininkai, naudotojai, žemės sklypo suteikimo juridinis pagrindas ir duomenys apie žemės sklypo disponavimo apribojimus:

- 1) Baltarusijos Respublikos Prezidento Reikalų Valdyba 15500009  
Juridinis žemės sklypo (jo dalies) įsigijimo pagrindas: 1998.02.03  
Nr.N15/98-0726, Žemės nuomos sutartis  
Nuomos (panaudos) terminas nuo 1998.02.03 iki 2097.01.15  
Disponavimo žemės sklypu (jo dalimi) apribojimai: NĖRA
8. Žemės naudojimo apribojimai:
  - 1) Ryšių linijų apsaugos zonos (Nr.343 p.I, red.Nr.1640 p.I) 0.0192 ha.
  - 2) Požeminės elektros kabelių linijos aps.zona (Nr.343 p.VI str.19,red.1640) 0.2369 ha.
  - 3) Vandentiekio tinklų ir įrenginių apsaugos zona (Nr.343 p.XLIX,red.Nr1640) 0.5695 ha.
  - 4) Lietaus ir fekalinės kanalizacijos tinklų apsaugos zona (Nr.343 p.XLIX) 0.743 ha.
  - 5) Šilumos ir karšto vandens tiekimo tinklų apsaugos zona (Nr.343 p.XLVIII) 0.24 ha.

KOPIJA TIKRA



NEKILNOJAMOJO TURTO REGISTRO CENTRINIO DUOMENŲ BANKO IŠRAŠAS

2017-05-29 13:53:51

1. Nekilnojamojo turto registre įregistruotas turtas:

Registro Nr.: 60/40818  
 Registro tipas: Statiniai  
 Sudarymo data: 1996-10-23  
 Adresas: Druskininkai, Maironio g. 2  
 Registro tvarkytojas: Valstybės įmonės Registrų centro Alytaus filialas

2. Nekilnojamieji daiktai:

2.1.

Pastatas - Sanatorija  
 Unikalus daikto numeris: 1594-0017-1017  
 Daikto pagrindinė naudojimo paskirtis: Gydyimo  
 Pažymėjimas plane: 1D5p  
 Statybos pabaigos metai: 1972  
 Baigtumo procentas: 100 %  
 Šildymas: Centrinis šildymas iš kvart./raj. katilinės  
 Vandentiekis: Komunalinis vandentiekis  
 Nuotekų šalinimas: Komunalinis nuotekų šalinimas  
 Sienos: Plytų mūras  
 Stogo danga: Ruloninė danga  
 Aukštų skaičius: 5  
 Bendras plotas: 6506.80 kv. m  
 Pagrindinis plotas: 3665.36 kv. m  
 Tūris: 29043 kub. m  
 Užstatytas plotas: 1672.00 kv. m  
 Atkūrimo sąnaudos (statybos vertė): 2582310 Eur  
 Fizinio nusidėvėjimo procentas: 24 %  
 Atkuriamoji vertė: 1962556 Eur  
 Vidutinė rinkos vertė: 1373789 Eur  
 Vidutinės rinkos vertės nustatymo data: 2002-07-08  
 Kadastro duomenų nustatymo data: 2002-07-08

2.2.

Pastatas - Mokykla  
 Unikalus daikto numeris: 1594-0017-1028  
 Daikto pagrindinė naudojimo paskirtis: Kultūros ir švietimo  
 Pažymėjimas plane: 2C4p  
 Statybos pabaigos metai: 1978  
 Baigtumo procentas: 100 %  
 Šildymas: Centrinis šildymas iš kvart./raj. katilinės  
 Vandentiekis: Komunalinis vandentiekis  
 Nuotekų šalinimas: Komunalinis nuotekų šalinimas  
 Sienos: Plytų mūras  
 Stogo danga: Ruloninė danga  
 Aukštų skaičius: 4  
 Bendras plotas: 4159.57 kv. m  
 Pagrindinis plotas: 2077.08 kv. m  
 Tūris: 19605 kub. m  
 Užstatytas plotas: 1339.00 kv. m  
 Atkūrimo sąnaudos (statybos vertė): 1755193 Eur  
 Fizinio nusidėvėjimo procentas: 16 %  
 Atkuriamoji vertė: 1474362 Eur  
 Vidutinė rinkos vertė: 1032053 Eur  
 Vidutinės rinkos vertės nustatymo data: 2002-07-08  
 Kadastro duomenų nustatymo data: 2002-07-08

2.3.

Pastatas - Administracinis pastatas  
 Unikalus daikto numeris: 1594-0017-1046  
 Daikto pagrindinė naudojimo paskirtis: Administracinė  
 Pažymėjimas plane: 5B1p  
 Statybos pradžios metai: 1940  
 Statybos pabaigos metai: 1940  
 Kap. remonto pradžios metai: 2014  
 Kap. remonto pabaigos metai: 2015  
 Statinio kategorija: Neypatingas  
 Baigtumo procentas: 100 %  
 Šildymas: Centrinis šildymas iš centralizuotų sistemų



Vandentiekis: **Komunalinis vandentiekis**  
 Nuotekų šalinimas: **Komunalinis nuotekų šalinimas**  
 Dujos: **Nėra**  
 Sienos: **Plytos**  
 Stogo danga: **Metalas**  
 Aukštų skaičius: **1**  
 Bendras plotas: **355.34 kv. m**  
 Pagrindinis plotas: **278.56 kv. m**  
 Tūris: **1259 kub. m**  
 Užstatytas plotas: **180.00 kv. m**  
 Koordinatė X: **5987322**  
 Koordinatė Y: **497755**  
 Atkūrimo sąnaudos (statybos vertė): **186000 Eur**  
 Fizinio nusidėvėjimo procentas: **0 %**  
 Atkuriamoji vertė: **186000 Eur**  
 Vidutinė rinkos vertė: **92800 Eur**  
 Vidutinės rinkos vertės nustatymo būdas: **Masinis vertinimas**  
 Vidutinės rinkos vertės nustatymo data: **2015-06-10**  
 Kadastro duomenų nustatymo data: **2015-06-10**  
 Pastato (jo dalies) energinio naudingumo klasė: **C**  
 Skaičiuojamosios šiluminės energijos sąnaudos pastatui (jo daliai) šildyti: **61.86 kWh/m2/m.**

2.4.

**Pastatas - Sandėlis**  
 Unikalus daikto numeris: **1594-0017-1050**  
 Daikto pagrindinė naudojimo paskirtis: **Sandėliavimo**  
 Pažymėjimas plane: **6F1b**  
 Statybos pabaigos metai: **1960**  
 Baigtumo procentas: **100 %**  
 Šildymas: **Nėra**  
 Vandentiekis: **Nėra**  
 Nuotekų šalinimas: **Nėra**  
 Dujos: **Nėra**  
 Sienos: **Akmenbetonis**  
 Stogo danga: **Ruberoidas**  
 Aukštų skaičius: **1**  
 Bendras plotas: **136.06 kv. m**  
 Pagrindinis plotas: **136.06 kv. m**  
 Tūris: **555 kub. m**  
 Užstatytas plotas: **179.00 kv. m**  
 Atkūrimo sąnaudos (statybos vertė): **41100 Eur**  
 Fizinio nusidėvėjimo procentas: **66 %**  
 Atkuriamoji vertė: **14000 Eur**  
 Vidutinė rinkos vertė: **5450 Eur**  
 Vidutinės rinkos vertės nustatymo būdas: **Atkuriamoji vertė**  
 Vidutinės rinkos vertės nustatymo data: **2015-12-17**  
 Kadastro duomenų nustatymo data: **2002-07-08**

2.5.

**Pastatas - Garažas**  
 Unikalus daikto numeris: **1594-0017-1060**  
 Daikto pagrindinė naudojimo paskirtis: **Garažų**  
 Pažymėjimas plane: **8G1p**  
 Statybos pabaigos metai: **1960**  
 Baigtumo procentas: **100 %**  
 Šildymas: **Centrinis šildymas iš kvart./raj. katilinės**  
 Vandentiekis: **Komunalinis vandentiekis**  
 Nuotekų šalinimas: **Komunalinis nuotekų šalinimas**  
 Sienos: **Plytų mūras**  
 Stogo danga: **Ruloninė danga**  
 Aukštų skaičius: **1**  
 Bendras plotas: **215.39 kv. m**  
 Pagrindinis plotas: **187.47 kv. m**  
 Tūris: **1321 kub. m**  
 Užstatytas plotas: **297.00 kv. m**  
 Atkūrimo sąnaudos (statybos vertė): **72692 Eur**  
 Fizinio nusidėvėjimo procentas: **50 %**  
 Atkuriamoji vertė: **36346 Eur**  
 Vidutinė rinkos vertė: **21808 Eur**  
 Vidutinės rinkos vertės nustatymo data: **2002-07-08**  
 Kadastro duomenų nustatymo data: **2002-07-08**

2.6.

## Pastatas - Dirbtuvės

Unikalus daikto numeris: 1594-0017-1071  
 Daikto pagrindinė naudojimo paskirtis: Gamybos, pramonės  
 Pažymėjimas plane: 9P2p  
 Statybos pabaigos metai: 1960  
 Baigtumo procentas: 100 %  
 Šildymas: Centrinis šildymas iš centralizuotų sistemų  
 Vandentiekis: Komunalinis vandentiekis  
 Nuotekų šalinimas: Komunalinis nuotekų šalinimas  
 Dujos: Nėra  
 Sienos: Plytos  
 Stogo danga: Ruberoidas  
 Aukštų skaičius: 2  
 Bendras plotas: 705.22 kv. m  
 Pagrindinis plotas: 641.44 kv. m  
 Tūris: 2940 kub. m  
 Užstatytas plotas: 429.00 kv. m  
 Atkūrimo sąnaudos (statybos vertė): 270000 Eur  
 Fizinio nusidėvėjimo procentas: 66 %  
 Atkuriamoji vertė: 92000 Eur  
 Vidutinė rinkos vertė: 35900 Eur  
 Vidutinės rinkos vertės nustatymo būdas: Atkuriamoji vertė  
 Vidutinės rinkos vertės nustatymo data: 2015-12-17  
 Kadastro duomenų nustatymo data: 2002-07-08

2.7.

## Pastatas - Sanatorija

Unikalus daikto numeris: 1594-0017-1082  
 Daikto pagrindinė naudojimo paskirtis: Gydyimo  
 Pažymėjimas plane: 10D2m  
 Statybos pabaigos metai: 1940  
 Rekonstravimo pabaigos metai: 1998  
 Baigtumo procentas: 100 %  
 Šildymas: Centrinis šildymas iš kvart./raj. katilinės  
 Vandentiekis: Komunalinis vandentiekis  
 Nuotekų šalinimas: Komunalinis nuotekų šalinimas  
 Sienos: Rąstai  
 Stogo danga: Keramika  
 Aukštų skaičius: 2  
 Bendras plotas: 279.84 kv. m  
 Pagrindinis plotas: 242.84 kv. m  
 Tūris: 1260 kub. m  
 Užstatytas plotas: 249.00 kv. m  
 Atkūrimo sąnaudos (statybos vertė): 111666 Eur  
 Fizinio nusidėvėjimo procentas: 67 %  
 Atkuriamoji vertė: 36850 Eur  
 Vidutinė rinkos vertė: 25795 Eur  
 Vidutinės rinkos vertės nustatymo data: 2002-07-08  
 Kadastro duomenų nustatymo data: 2002-07-08

2.8.

## Pastatas - Valgykla

Unikalus daikto numeris: 1594-0017-1106  
 Daikto pagrindinė naudojimo paskirtis: Maitinimo  
 Pažymėjimas plane: 12E2p  
 Statybos pradžios metai: 1977  
 Statybos pabaigos metai: 1977  
 Rekonstravimo pradžios metai: 2007  
 Rekonstravimo pabaigos metai: 2008  
 Baigtumo procentas: 100 %  
 Šildymas: Centrinis šildymas iš centralizuotų sistemų  
 Vandentiekis: Komunalinis vandentiekis  
 Nuotekų šalinimas: Komunalinis nuotekų šalinimas  
 Dujos: Nėra  
 Sienos: Plytos  
 Stogo danga: Bitumas  
 Aukštų skaičius: 2  
 Bendras plotas: 1603.40 kv. m  
 Pagrindinis plotas: 1120.04 kv. m  
 Tūris: 7580 kub. m  
 Užstatytas plotas: 1065.00 kv. m  
 Koordinatė X: 5987429

- Koordinatė Y: 497904  
 Atkūrimo sąnaudos (statybos vertė): 1260137 Eur  
 Fizinio nusidėvėjimo procentas: 20 %  
 Atkuriamoji vertė: 1008167 Eur  
 Vidutinė rinkos vertė: 1610577 Eur  
 Vidutinės rinkos vertės nustatymo būdas: Masinis vertinimas  
 Vidutinės rinkos vertės nustatymo data: 2008-09-10  
 Kadastru duomenų nustatymo data: 2008-09-10  
 Pastato (jo dalies) energinio naudingumo klasė: D  
 Skačiuojamosios šiluminės energijos sąnaudos pastatui (jo daliai) šildyti: 0.00 kWh/m2/m.
- 2.9. Pastatas - Gydytojų pastatas  
 Unikalus daikto numeris: 1594-0017-1117  
 Daikto pagrindinė naudojimo paskirtis: Gydytojų  
 Pažymėjimas plane: 13D4p  
 Statybos pabaigos metai: 1977  
 Baigtumo procentas: 100 %  
 Šildymas: Centrinis šildymas iš kvart./raj. katilinės  
 Vandentiekis: Komunalinis vandentiekis  
 Nuotekų šalinimas: Komunalinis nuotekų šalinimas  
 Sienos: Plytų mūras  
 Stogo danga: Ruloninė danga  
 Aukštų skaičius: 4  
 Bendras plotas: 2065.53 kv. m  
 Pagrindinis plotas: 1184.75 kv. m  
 Tūris: 9965 kub. m  
 Užstatytas plotas: 576.00 kv. m  
 Atkūrimo sąnaudos (statybos vertė): 886021 Eur  
 Fizinio nusidėvėjimo procentas: 20 %  
 Atkuriamoji vertė: 708817 Eur  
 Vidutinė rinkos vertė: 496172 Eur  
 Vidutinės rinkos vertės nustatymo data: 2002-07-08  
 Kadastru duomenų nustatymo data: 2002-07-08
- 2.10. Pastatas - Sandėlis  
 Unikalus daikto numeris: 1594-0017-1128  
 Daikto pagrindinė naudojimo paskirtis: Sandėliavimo  
 Pažymėjimas plane: 14F1p  
 Statybos pabaigos metai: 1977  
 Baigtumo procentas: 100 %  
 Šildymas: Nėra  
 Vandentiekis: Nėra  
 Nuotekų šalinimas: Nėra  
 Dujos: Nėra  
 Sienos: Plytos  
 Stogo danga: Ruberoidas  
 Aukštų skaičius: 1  
 Bendras plotas: 36.18 kv. m  
 Pagrindinis plotas: 36.18 kv. m  
 Tūris: 204 kub. m  
 Užstatytas plotas: 46.00 kv. m  
 Atkūrimo sąnaudos (statybos vertė): 17700 Eur  
 Fizinio nusidėvėjimo procentas: 46 %  
 Atkuriamoji vertė: 9580 Eur  
 Vidutinė rinkos vertė: 3740 Eur  
 Vidutinės rinkos vertės nustatymo būdas: Atkuriamoji vertė  
 Vidutinės rinkos vertės nustatymo data: 2015-12-17  
 Kadastru duomenų nustatymo data: 2002-07-08
- 2.11. Pastatas - Sanatorija  
 Unikalus daikto numeris: 1594-0017-1139  
 Daikto pagrindinė naudojimo paskirtis: Gydytojų  
 Pažymėjimas plane: 15D4p  
 Statybos pabaigos metai: 1961  
 Baigtumo procentas: 100 %  
 Šildymas: Centrinis šildymas iš kvart./raj. katilinės  
 Vandentiekis: Komunalinis vandentiekis  
 Nuotekų šalinimas: Komunalinis nuotekų šalinimas  
 Sienos: Plytų mūras

Stogo danga: Ruloninė danga  
Aukštų skaičius: 4  
Bendras plotas: 1779.85 kv. m  
Pagrindinis plotas: 823.43 kv. m  
Tūris: 9039 kub. m  
Užstatytas plotas: 700.00 kv. m  
Koordinatė X: 5987401.61  
Koordinatė Y: 497826.41  
Atkūrimo sąnaudos (statybos vertė): 803688 Eur  
Fizinio nusidėvėjimo procentas: 33 %  
Atkuriamoji vertė: 538471 Eur  
Vidutinė rinkos vertė: 376930 Eur  
Vidutinės rinkos vertės nustatymo data: 2002-07-08  
Kadastro duomenų nustatymo data: 2002-07-08

2.12.

Pastatas - Siurblinė

Unikalus daikto numeris: 1594-0017-1148  
Daikto pagrindinė naudojimo paskirtis: Negyvenamoji  
Pažymėjimas plane: 16H1p  
Statybos pabaigos metai: 1976  
Baigtumo procentas: 100 %  
Šildymas: Nėra  
Vandentiekis: Komunalinis vandentiekis  
Nuotekų šalinimas: Komunalinis nuotekų šalinimas  
Dujos: Nėra  
Sienos: Plytos  
Stogo danga: Ruberoidas  
Aukštų skaičius: 1  
Bendras plotas: 9.45 kv. m  
Pagrindinis plotas: 9.45 kv. m  
Tūris: 33 kub. m  
Užstatytas plotas: 13.00 kv. m  
Atkūrimo sąnaudos (statybos vertė): 3560 Eur  
Fizinio nusidėvėjimo procentas: 47 %  
Atkuriamoji vertė: 1890 Eur  
Vidutinė rinkos vertė: 737 Eur  
Vidutinės rinkos vertės nustatymo būdas: Atkuriamoji vertė  
Vidutinės rinkos vertės nustatymo data: 2015-12-17  
Kadastro duomenų nustatymo data: 2002-07-08

2.13.

Pastatas - Valgykla

Unikalus daikto numeris: 1594-0017-1150  
Daikto pagrindinė naudojimo paskirtis: Maitinimo  
Pažymėjimas plane: 23E1p  
Statybos pradžios metai: 1985  
Statybos pabaigos metai: 1985  
Kap. remonto pradžios metai: 2011  
Kap. remonto pabaigos metai: 2011  
Statinio kategorija: Ypatingas  
Baigtumo procentas: 100 %  
Šildymas: Centrinis šildymas iš centralizuotų sistemų  
Vandentiekis: Komunalinis vandentiekis  
Nuotekų šalinimas: Komunalinis nuotekų šalinimas  
Dujos: Nėra  
Sienos: Plytos  
Stogo danga: Ruberoidas  
Aukštų skaičius: 1  
Bendras plotas: 1298.46 kv. m  
Pagrindinis plotas: 888.02 kv. m  
Tūris: 5791 kub. m  
Užstatytas plotas: 787.00 kv. m  
Koordinatė X: 5987408  
Koordinatė Y: 497744  
Atkūrimo sąnaudos (statybos vertė): 786608 Eur  
Fizinio nusidėvėjimo procentas: 10 %  
Atkuriamoji vertė: 707831 Eur  
Vidutinė rinkos vertė: 557808 Eur  
Vidutinės rinkos vertės nustatymo būdas: Masinis vertinimas  
Vidutinės rinkos vertės nustatymo data: 2011-11-18  
Kadastro duomenų nustatymo data: 2011-11-18

2.14.

**Pastatas - Gydyklos**

Unikalus daikto numeris: **1594-0017-1160**  
 Daikto pagrindinė naudojimo paskirtis: **Gydymo**  
 Pažymėjimas plane: **24D3p**  
 Statybos pradžios metai: **1985**  
 Statybos pabaigos metai: **1985**  
 Kap. remonto pradžios metai: **2010**  
 Kap. remonto pabaigos metai: **2013**  
 Statinio kategorija: **Ypatingas**  
 Baigtumo procentas: **100 %**  
 Šildymas: **Centrinis šildymas iš centralizuotų sistemų**  
 Vandentiekis: **Komunalinis vandentiekis**  
 Nuotekų šalinimas: **Komunalinis nuotekų šalinimas**  
 Dujos: **Nėra**  
 Sienos: **Plytos**  
 Stogo danga: **Metalas**  
 Aukštų skaičius: **3**  
 Bendras plotas: **3977.86 kv. m**  
 Pagrindinis plotas: **2612.61 kv. m**  
 Tūris: **21884 kub. m**  
 Užstatytas plotas: **1915.00 kv. m**  
 Koordinatė X: **5987469**  
 Koordinatė Y: **497873**  
 Atkūrimo sąnaudos (statybos vertė): **3099224 Eur**  
 Fizinio nusidėvėjimo procentas: **20 %**  
 Atkuriamoji vertė: **2479437 Eur**  
 Vidutinė rinkos vertė: **1063485 Eur**  
 Vidutinės rinkos vertės nustatymo būdas: **Masinis vertinimas**  
 Vidutinės rinkos vertės nustatymo data: **2013-10-11**  
 Kadastro duomenų nustatymo data: **2013-10-11**  
 Pastato (jo dalies) energinio naudingumo klasė: **B**  
 Skaičiuojamosios šiluminės energijos sąnaudos pastatui (jo daliai) šildyti: **65.29 kWh/m2/m.**

2.15.

**Pastatas - Transformatorinė**

Unikalus daikto numeris: **1594-0017-1193**  
 Daikto pagrindinė naudojimo paskirtis: **Gamybos, pramonės**  
 Pažymėjimas plane: **31P1p**  
 Statybos pradžios metai: **1985**  
 Statybos pabaigos metai: **1985**  
 Kap. remonto pradžios metai: **2011**  
 Kap. remonto pabaigos metai: **2011**  
 Statinio kategorija: **I grupės nesudėtingas**  
 Baigtumo procentas: **100 %**  
 Šildymas: **Nėra**  
 Vandentiekis: **Nėra**  
 Nuotekų šalinimas: **Nėra**  
 Dujos: **Nėra**  
 Sienos: **Plytos**  
 Stogo danga: **Ruberoidas**  
 Aukštų skaičius: **1**  
 Bendras plotas: **45.63 kv. m**  
 Pagrindinis plotas: **45.63 kv. m**  
 Tūris: **230 kub. m**  
 Užstatytas plotas: **57.00 kv. m**  
 Negyvenamosios paskirties patalpų skaičius: **3**  
 Koordinatė X: **5987432**  
 Koordinatė Y: **497754**  
 Atkūrimo sąnaudos (statybos vertė): **39678 Eur**  
 Fizinio nusidėvėjimo procentas: **24 %**  
 Atkuriamoji vertė: **30120 Eur**  
 Vidutinė rinkos vertė: **13265 Eur**  
 Vidutinės rinkos vertės nustatymo būdas: **Atkuriamoji vertė**  
 Vidutinės rinkos vertės nustatymo data: **2011-11-18**  
 Kadastro duomenų nustatymo data: **2011-11-18**

2.16.

**Pastatas - Transformatorinė**

Unikalus daikto numeris: **1594-0017-1206**  
 Daikto pagrindinė naudojimo paskirtis: **Gamybos, pramonės**  
 Pažymėjimas plane: **32P1p**

Statybos pradžios metai: 1972  
 Statybos pabaigos metai: 1972  
 Kap. remonto pradžios metai: 2011  
 Kap. remonto pabaigos metai: 2011  
 Statinio kategorija: I grupės nesudėtingas  
 Baigtumo procentas: 100 %  
 Šildymas: Nėra  
 Vandentiekis: Nėra  
 Nuotekų šalinimas: Nėra  
 Dujos: Nėra  
 Sienos: Plytos  
 Stogo danga: Ruberoidas  
 Aukštų skaičius: 1  
 Bendras plotas: 47.03 kv. m  
 Pagrindinis plotas: 47.07 kv. m  
 Tūris: 273 kub. m  
 Užstatytas plotas: 62.00 kv. m  
 Koordinatė X: 5987438  
 Koordinatė Y: 497753  
 Atkūrimo sąnaudos (statybos vertė): 46918 Eur  
 Fizinio nusidėvėjimo procentas: 40 %  
 Atkuriamoji vertė: 28238 Eur  
 Vidutinė rinkos vertė: 12425 Eur  
 Vidutinės rinkos vertės nustatymo būdas: Atkuriamoji vertė  
 Vidutinės rinkos vertės nustatymo data: 2011-11-18  
 Kadastro duomenų nustatymo data: 2011-11-18

2.17. Pastatas - Praėjimas - aikštelė  
 Unikalus daikto numeris: 4400-4551-8341  
 Daikto pagrindinė naudojimo paskirtis: Kita  
 Pažymėjimas plane: 33H1g  
 Statybos pradžios metai: 2015  
 Statybos pabaigos metai: 2017  
 Statinio kategorija: Neypatingas  
 Baigtumo procentas: 100 %  
 Šildymas: Vietinis centrinis šildymas  
 Vandentiekis: Nėra  
 Nuotekų šalinimas: Nėra  
 Dujos: Nėra  
 Sienos: Stiklas su karkasu  
 Stogo danga: Stiklas  
 Aukštų skaičius: 1  
 Bendras plotas: 105.48 kv. m  
 Pagrindinis plotas: 105.48 kv. m  
 Tūris: 527 kub. m  
 Užstatytas plotas: 0.00 kv. m  
 Koordinatė X: 5987376  
 Koordinatė Y: 497922  
 Atkūrimo sąnaudos (statybos vertė): 93300 Eur  
 Fizinio nusidėvėjimo procentas: 0 %  
 Atkuriamoji vertė: 93300 Eur  
 Vidutinė rinkos vertė: 93300 Eur  
 Vidutinės rinkos vertės nustatymo būdas: Atkuriamoji vertė  
 Vidutinės rinkos vertės nustatymo data: 2017-03-27  
 Kadastro duomenų nustatymo data: 2017-03-27

2.18. Pastatas - Sanatorija  
 Unikalus daikto numeris: 1594-0017-1093  
 Daikto pagrindinė naudojimo paskirtis: Gydyimo  
 Pažymėjimas plane: 11D10p  
 Statybos pradžios metai: 1972  
 Statybos pabaigos metai: 1972  
 Rekonstravimo pradžios metai: 2002  
 Rekonstravimo pabaigos metai: 2007  
 Baigtumo procentas: 100 %  
 Šildymas: Centrinis šildymas iš centralizuotų sistemų  
 Vandentiekis: Komunalinis vandentiekis  
 Nuotekų šalinimas: Komunalinis nuotekų šalinimas  
 Dujos: Nėra  
 Sienos: Plytos  
 Stogo danga: Bitumas

Aukštų skaičius: 10  
 Bendras plotas: 4649.09 kv. m  
 Pagrindinis plotas: 3268.17 kv. m  
 Tūris: 25168 kub. m  
 Užstatytas plotas: 1293.00 kv. m  
 Negyvenamosios paskirties patalpų skaičius: 405  
 Koordinatė X: 5987403  
 Koordinatė Y: 497904  
 Atkūrimo sąnaudos (statybos vertė): 3965188 Eur  
 Fizinio nusidėvėjimo procentas: 21 %  
 Atkuriamoji vertė: 3132530 Eur  
 Vidutinė rinkos vertė: 2448158 Eur  
 Vidutinės rinkos vertės nustatymo būdas: Masinis vertinimas  
 Vidutinės rinkos vertės nustatymo data: 2008-09-10  
 Kadastro duomenų nustatymo data: 2008-09-10

2.19. Kiti inžineriniai statiniai - Kiemo statiniai  
 Aprašymas / pastabos: (tvora L=1295,90 m)  
 Unikalus daikto numeris: 1594-0017-1182  
 Daikto pagrindinė naudojimo paskirtis: Kiti inžineriniai statiniai (kiemo įrenginiai)  
 Statybos pabaigos metai: 1997  
 Baigtumo procentas: 100 %  
 Atkūrimo sąnaudos (statybos vertė): 118000 Eur  
 Fizinio nusidėvėjimo procentas: 59 %  
 Atkuriamoji vertė: 52500 Eur  
 Vidutinė rinkos vertė: 13100 Eur  
 Vidutinės rinkos vertės nustatymo būdas: Atkuriamoji vertė  
 Vidutinės rinkos vertės nustatymo data: 2015-12-17  
 Kadastro duomenų nustatymo data: 2000-01-12

2.20. Priklausinys: Kiti inžineriniai statiniai - Kiemo aikštelė  
 Priklausanti dalis: 1/1 priklauso pastatui Nr. 1594-0017-1017, aprašytam p. 2.1.  
 Aprašymas / pastabos: (plotas 7496.02 kv.m)  
 Unikalus daikto numeris: 4400-2109-4415  
 Daikto pagrindinė naudojimo paskirtis: Kiti inžineriniai statiniai  
 Pažymėjimas plane: a  
 Statybos pradžios metai: 2006  
 Statybos pabaigos metai: 2013  
 Statinio kategorija: II grupės nesudėtingas  
 Baigtumo procentas: 100 %  
 Atkūrimo sąnaudos (statybos vertė): 562000 Eur  
 Fizinio nusidėvėjimo procentas: 10 %  
 Atkuriamoji vertė: 506000 Eur  
 Vidutinė rinkos vertė: 127000 Eur  
 Vidutinės rinkos vertės nustatymo būdas: Atkuriamoji vertė  
 Vidutinės rinkos vertės nustatymo data: 2015-12-17  
 Kadastro duomenų nustatymo data: 2013-06-14

2.21. Priklausinys: Kiti inžineriniai statiniai - Kiemo statiniai  
 Priklausanti dalis: 1/1 priklauso pastatui Nr. 1594-0017-1017, aprašytam p. 2.1.  
 Aprašymas / pastabos: (kiemo aikštelė, 2611p pavėsinė, 2511p pavėsinė, 2811p pavėsinė)  
 Unikalus daikto numeris: 1594-0017-1171  
 Daikto pagrindinė naudojimo paskirtis: Kiti inžineriniai statiniai  
 Pažymėjimas plane: b  
 Statybos pradžios metai: 1985  
 Statybos pabaigos metai: 1985  
 Statinio kategorija: II grupės nesudėtingas  
 Baigtumo procentas: 100 %  
 Atkūrimo sąnaudos (statybos vertė): 222000 Eur  
 Fizinio nusidėvėjimo procentas: 75 %  
 Atkuriamoji vertė: 55500 Eur  
 Vidutinė rinkos vertė: 13900 Eur  
 Vidutinės rinkos vertės nustatymo būdas: Atkuriamoji vertė  
 Vidutinės rinkos vertės nustatymo data: 2015-12-17  
 Kadastro duomenų nustatymo data: 2013-06-14

2.22. Priklausinys: Kiti inžineriniai statiniai - Aikštelė  
 Priklausanti dalis: 1/1 priklauso pastatui Nr. 1594-0017-1017, aprašytam p. 2.1.  
 Unikalus daikto numeris: 4400-2834-3248  
 Daikto pagrindinė naudojimo paskirtis: Kiti inžineriniai statiniai  
 Pažymėjimas plane: a2

Statybos pradžios metai: 2013  
Statybos pabaigos metai: 2013  
Statinio kategorija: II grupės nesudėtingas  
Baigtumo procentas: 100 %  
Atkūrimo sąnaudos (statybos vertė): 40400 Eur  
Fizinio nusidėvėjimo procentas: 10 %  
Atkuriamoji vertė: 36400 Eur  
Vidutinė rinkos vertė: 9090 Eur  
Vidutinės rinkos vertės nustatymo būdas: Atkuriamoji vertė  
Vidutinės rinkos vertės nustatymo data: 2015-12-17  
Kadastro duomenų nustatymo data: 2013-12-09

3. Daikto priklausiniai iš kito registro: įrašų nėra

4. Nuosavybė:

4.1.

Nuosavybės teisė  
Savininkas: BALTARUSIJOS RESPUBLIKOS PREZIDENTO REIKALŲ  
VALDYBA  
Daiktas: pastatas Nr. 4400-4551-8341, aprašytas p. 2.17.  
[registravimo pagrindas: 2017-04-27 Statybos užbaigimo aktas  
Nr. ACCA-20-170427-00190  
[rašas galioja: Nuo 2017-05-29

4.2.

Nuosavybės teisė  
Savininkas: BALTARUSIJOS RESPUBLIKOS PREZIDENTO REIKALŲ  
VALDYBA  
Daiktas: pastatas Nr. 1594-0017-1046, aprašytas p. 2.3.  
[registravimo pagrindas: 1996-12-06 Apskritis valdytojo įsakymas Nr. 856  
2015-06-26 Deklaracija apie statybos užbaigimą / paskirties  
pakeitimą Nr. 711  
[rašas galioja: Nuo 2015-10-05

4.3.

Nuosavybės teisė  
Savininkas: BALTARUSIJOS RESPUBLIKOS PREZIDENTO REIKALŲ  
VALDYBA  
Daiktas: kiti statiniai Nr. 4400-2834-3248, aprašyti p. 2.22.  
[registravimo pagrindas: 2013-12-18 Deklaracija apie statybos užbaigimą / paskirties  
pakeitimą  
[rašas galioja: Nuo 2014-01-07

4.4.

Nuosavybės teisė  
Savininkas: BALTARUSIJOS RESPUBLIKOS PREZIDENTO REIKALŲ  
VALDYBA  
Daiktas: pastatas Nr. 1594-0017-1160, aprašytas p. 2.14.  
[registravimo pagrindas: 1996-12-06 Apskritis valdytojo įsakymas Nr. 856  
2013-11-21 Statybos užbaigimo aktas  
Nr. SUA-10-131121-00102-(14.45)  
[rašas galioja: Nuo 2013-12-04

4.5.

Nuosavybės teisė  
Savininkas: BALTARUSIJOS RESPUBLIKOS PREZIDENTO REIKALŲ  
VALDYBA  
Daiktas: kiti statiniai Nr. 4400-2109-4415, aprašyti p. 2.20.  
[registravimo pagrindas: 2013-08-19 Deklaracija apie statybos užbaigimą / paskirties  
pakeitimą  
[rašas galioja: Nuo 2013-10-18

4.6.

Nuosavybės teisė  
Savininkas: BALTARUSIJOS RESPUBLIKOS PREZIDENTO REIKALŲ  
VALDYBA  
Daiktas: pastatas Nr. 1594-0017-1150, aprašytas p. 2.13.  
[registravimo pagrindas: 1996-12-06 Apskritis valdytojo įsakymas Nr. 856  
2011-12-30 Deklaracija apie statybos užbaigimą  
[rašas galioja: Nuo 2012-03-06

4.7.

Nuosavybės teisė  
Savininkas: BALTARUSIJOS RESPUBLIKOS PREZIDENTO REIKALŲ  
VALDYBA  
Daiktas: pastatas Nr. 1594-0017-1106, aprašytas p. 2.8.  
[registravimo pagrindas: 1996-12-06 Apskritis valdytojo įsakymas Nr. 856  
2008-11-14 Statinio pripažinimo tinkamu naudoti aktas  
[rašas galioja: Nuo 2008-12-04



4.8.

Valstybės nuosavybė valdoma patikėjimo teise  
Valdytojas: BALTARUSIJOS RESPUBLIKOS PREZIDENTO REIKALŲ  
VALDYBA

Daiktas: kiti statiniai Nr. 1594-0017-1182, aprašyti p. 2.19.  
[registravimo pagrindas: 2000-03-08 Statybos inspekcijos tarnybos pažyma Nr. 022/00  
[rašas galioja: Nuo 2002-09-13

4.9.

Nuosavybės teisė  
Savininkas: BALTARUSIJOS RESPUBLIKOS PREZIDENTO REIKALŲ  
VALDYBA

Daiktas: pastatas Nr. 1594-0017-1082, aprašytas p. 2.7.  
pastatas Nr. 1594-0017-1050, aprašytas p. 2.4.  
pastatas Nr. 1594-0017-1060, aprašytas p. 2.5.  
pastatas Nr. 1594-0017-1071, aprašytas p. 2.6.  
pastatas Nr. 1594-0017-1139, aprašytas p. 2.11.  
pastatas Nr. 1594-0017-1017, aprašytas p. 2.1.  
pastatas Nr. 1594-0017-1093, aprašytas p. 2.18.  
pastatas Nr. 1594-0017-1148, aprašytas p. 2.12.  
pastatas Nr. 1594-0017-1117, aprašytas p. 2.9.  
pastatas Nr. 1594-0017-1128, aprašytas p. 2.10.  
pastatas Nr. 1594-0017-1028, aprašytas p. 2.2.  
kiti statiniai Nr. 1594-0017-1171, aprašyti p. 2.21.  
[registravimo pagrindas: 1996-12-06 Apskritis valdytojo įsakymas Nr. 856  
[rašas galioja: Nuo 1996-12-06

5. Valstybės ir savivaldybių žemės patikėjimo teisė: įrašų nėra

6. Kitos daiktinės teisės : įrašų nėra

7. Juridiniai faktai: įrašų nėra

8. Žymos: įrašų nėra

9. Specialiosios žemės ir miško naudojimo sąlygos: įrašų nėra

10. Daikto registravimas ir kadastro žymos:

10.1.

Suformuotas naujas (daikto registravimas)  
Daiktas: pastatas Nr. 4400-4551-8341, aprašytas p. 2.17.  
[registravimo pagrindas: 2017-03-27 Nekilnojamojo daikto kadastro duomenų byla  
2017-04-27 Statybos užbaigimo aktas  
Nr. ACCA-20-170427-00190  
[rašas galioja: Nuo 2017-05-24

10.2.

Kadastrinius matavimus atliko (kadastro žyma)  
NIJOLĖ VIŠČINIENĖ  
Daiktas: pastatas Nr. 4400-4551-8341, aprašytas p. 2.17.  
[registravimo pagrindas: 2017-03-27 Nekilnojamojo daikto kadastro duomenų byla  
Kvalifikacijos pažymėjimas Nr. 2M-M-908  
[rašas galioja: Nuo 2017-05-24

10.3.

Kapitalinis remontas (daikto registravimas)  
Daiktas: pastatas Nr. 1594-0017-1046, aprašytas p. 2.3.  
[registravimo pagrindas: 2015-06-10 Nekilnojamojo daikto kadastro duomenų byla  
2015-06-26 Deklaracija apie statybos užbaigimą / paskirties  
pakeitimą Nr. 711  
[rašas galioja: Nuo 2015-09-29

10.4.

Kadastrinius matavimus atliko (kadastro žyma)  
Valstybės įmonės Registrų centro Alytaus filialas, a.k.  
149952323  
Daiktas: pastatas Nr. 1594-0017-1046, aprašytas p. 2.3.  
[registravimo pagrindas: 2015-06-10 Nekilnojamojo daikto kadastro duomenų byla  
Kvalifikacijos pažymėjimas Nr. 2M-M-908  
[rašas galioja: Nuo 2015-09-29

10.5.

Išduotas pastato (jo dalies) energinio naudingumo sertifikatas  
(kadastro žyma)  
Daiktas: pastatas Nr. 1594-0017-1046, aprašytas p. 2.3.  
[registravimo pagrindas: 2015-06-25 Statybos produkcijos sertifikavimo centro  
pranešimas Nr. AD-0005-00761/0  
[rašas galioja: Nuo 2015-06-25

Terminas: Nuo 2015-06-22 iki 2025-06-22

- 10.6. Išduotas pastato (jo dalies) energinio naudingumo sertifikatas (kadastro žyma)  
 Daiktas: pastatas Nr. 1594-0017-1160, aprašytas p. 2.14.  
 [registravimo pagrindas: 2014-07-08 Statybos produkcijos sertifikavimo centro pranešimas Nr. GD-0389-0201/0  
 [rašas galioja: Nuo 2014-07-08  
 Terminas: Nuo 2013-11-11 iki 2023-11-11
- 10.7. Išduotas pastato (jo dalies) energinio naudingumo sertifikatas (kadastro žyma)  
 Daiktas: pastatas Nr. 1594-0017-1106, aprašytas p. 2.8.  
 [registravimo pagrindas: 2014-07-08 Statybos produkcijos sertifikavimo centro pranešimas Nr. MT-0132-0114/0  
 [rašas galioja: Nuo 2014-07-08  
 Terminas: Nuo 2008-10-30 iki 2018-10-30
- 10.8. Suformuotas naujas (daikto registravimas)  
 Daiktas: kiti statiniai Nr. 4400-2834-3248, aprašyti p. 2.22.  
 [registravimo pagrindas: 2013-12-09 Nekilnojamojo daikto kadastro duomenų byla 2013-12-18 Deklaracija apie statybos užbaigimą / paskirties pakeitimą  
 [rašas galioja: Nuo 2014-01-03
- 10.9. Kadastrinius matavimus atliko (kadastro žyma)  
 Valstybės įmonės Registrų centro Alytaus filialas, a.k. 149952323  
 Daiktas: kiti statiniai Nr. 4400-2834-3248, aprašyti p. 2.22.  
 [registravimo pagrindas: 2013-12-09 Nekilnojamojo daikto kadastro duomenų byla Kvalifikacijos pažymėjimas Nr. 2M-M-910  
 Licencija Nr. G-734-(623)  
 [rašas galioja: Nuo 2014-01-03
- 10.10. Kadastrinius matavimus atliko (kadastro žyma)  
 Valstybės įmonės Registrų centro Alytaus filialas, a.k. 149952323  
 Daiktas: pastatas Nr. 1594-0017-1160, aprašytas p. 2.14.  
 [registravimo pagrindas: 2013-10-11 Nekilnojamojo daikto kadastro duomenų byla Kvalifikacijos pažymėjimas Nr. 2M-M-1164  
 Licencija Nr. G-734-(623)  
 [rašas galioja: Nuo 2013-12-02
- 10.11. Kapitalinis remontas (daikto registravimas)  
 Daiktas: pastatas Nr. 1594-0017-1160, aprašytas p. 2.14.  
 [registravimo pagrindas: 2013-10-11 Nekilnojamojo daikto kadastro duomenų byla 2013-11-21 Statybos užbaigimo aktas  
 Nr. SUA-10-131121-00102-(14.45)  
 [rašas galioja: Nuo 2013-12-02
- 10.12. Kadastro duomenų tikslinimas (daikto registravimas)  
 Daiktas: kiti statiniai Nr. 1594-0017-1171, aprašyti p. 2.21.  
 [registravimo pagrindas: 2013-06-14 Nekilnojamojo daikto kadastro duomenų byla  
 [rašas galioja: Nuo 2013-10-14
- 10.13. Suformuotas naujas (daikto registravimas)  
 Daiktas: kiti statiniai Nr. 4400-2109-4415, aprašyti p. 2.20.  
 [registravimo pagrindas: 2013-06-14 Nekilnojamojo daikto kadastro duomenų byla 2013-08-19 Deklaracija apie statybos užbaigimą / paskirties pakeitimą  
 [rašas galioja: Nuo 2013-10-14
- 10.14. Kadastrinius matavimus atliko (kadastro žyma)  
 Valstybės įmonės Registrų centro Alytaus filialas, a.k. 149952323  
 Daiktas: kiti statiniai Nr. 1594-0017-1171, aprašyti p. 2.21.  
 kiti statiniai Nr. 4400-2109-4415, aprašyti p. 2.20.  
 [registravimo pagrindas: 2013-06-14 Nekilnojamojo daikto kadastro duomenų byla Kvalifikacijos pažymėjimas Nr. 2M-M-910  
 Licencija Nr. G-734-(623)  
 [rašas galioja: Nuo 2013-10-14
- 10.15. Suformuotas naujas (daikto registravimas)  
 Daiktas: pastatas Nr. 1594-0017-1193, aprašytas p. 2.15.  
 pastatas Nr. 1594-0017-1206, aprašytas p. 2.16.

- 10.16. [registravimo pagrindas: 2011-11-18 Nekilnojamojo daikto kadastro duomenų byla  
2011-12-30 Deklaracija apie statybos užbaigimą  
[rašas galioja: Nuo 2012-03-01  
Kapitalinis remontas (daikto registravimas)  
Daiktas: pastatas Nr. 1594-0017-1150, aprašytas p. 2.13.
- 10.17. [registravimo pagrindas: 2011-11-18 Nekilnojamojo daikto kadastro duomenų byla  
2011-12-30 Deklaracija apie statybos užbaigimą  
[rašas galioja: Nuo 2012-03-01  
Kadastrinius matavimus atliko (kadastro žyma)  
Valstybės įmonės Registrų centro Alytaus filialas, a.k.  
149952323  
Daiktas: pastatas Nr. 1594-0017-1150, aprašytas p. 2.13.  
pastatas Nr. 1594-0017-1193, aprašytas p. 2.15.  
pastatas Nr. 1594-0017-1206, aprašytas p. 2.16.
- 10.18. [registravimo pagrindas: 2011-11-18 Nekilnojamojo daikto kadastro duomenų byla  
Licencija Nr. G-734-(623)  
Kvalifikacijos pažymėjimas Nr. 2M-M-910  
[rašas galioja: Nuo 2012-03-01  
Rekonstrukcija (daikto registravimas)  
Daiktas: pastatas Nr. 1594-0017-1106, aprašytas p. 2.8.
- 10.19. [registravimo pagrindas: 2008-11-14 Statinio pripažinimo tinkamu naudoti aktas  
[rašas galioja: Nuo 2008-12-03  
Kadastrinius matavimus atliko (kadastro žyma)  
Valstybės įmonės Registrų centro Alytaus filialas, a.k.  
149952323  
Daiktas: pastatas Nr. 1594-0017-1106, aprašytas p. 2.8.
- 10.20. [registravimo pagrindas: 2008-09-10 Nekilnojamojo daikto kadastro duomenų byla  
Nr. 15/623  
[rašas galioja: Nuo 2008-11-27  
Padidintas rekonstruojant (daikto registravimas)  
Daiktas: pastatas Nr. 1594-0017-1093, aprašytas p. 2.18.
- [registravimo pagrindas: 2006-12-15 Statinio pripažinimo tinkamu naudoti aktas  
2007-06-29 Statinio pripažinimo tinkamu naudoti aktas  
Padidėjęs plotas: 249.82 kv. m  
[rašas galioja: Nuo 2007-07-23

## 11. Registro pastabos ir nuorodos:

Buvęs adresas Žalioji g.17/Maironio g.2

## 12. Kita informacija:

Žemės sklypo, kuriame yra statiniai,

kadastrinis Nr.: 1501/0001:101


Archyvinės bylos Nr.: 15/623

## 13. Informacija apie duomenų sandoriui tikslinimą: [rašų nėra

2017-05-29 13:53:51

Dokumentą atspausdino Vedėja

NIJOLĖ VIŠČINIENĖ



Dengto praėjimo su liftu, jungiančio gydomąjį ir motinos-vaiko korpusus,  
Maironio g. 2, Druskininkuose,  
statybos projektas

AIŠKINAMASIS RAŠTAS

**1. Statinio pavadinimas**

Dengto praėjimo su liftu, jungiančio Motinos ir vaiko ir Gydomąjį korpusus, statinio projekto projektiniai pasiūlymai.

**2. Statybos adresas**

Maironio g. 2, Druskininkuose.  
Žemės sklypo kad. Nr. 1501/0001:0101. Sklypo plotas 50 704 m<sup>2</sup>.  
Žemės panaudojimo paskirtis- kita.

**3. Statytojas**

VŠĮ Sanatorija „Belorus“, į.k. 110070044 Maironio g. 2, Druskininkai

**4. Projektuotojas**

UAB „Vilprojektas“. Projekto vadovas Audrius Navidauskas. Atestato Nr. A210.

**5. Statybos finansavimo šaltinis**

Projektavimo ir statybos darbai finansuojami sanatorijos sukauptomos lėšomis.

**6. Statinio statybos rūšis**

Nauja statyba.

**7. Statinio paskirtis**

Kita


**8. Statinio kategorija**

Neypatingas statinys

**9. Projektuojami statiniai**

Statinių sąrašas: dengtas praėjimas su liftu (statinys Nr.1), Motinos ir vaiko miegamasis korpusas (statinys Nr. 2), Gydomasis korpusas (statinys Nr.3)

Teritorijos tvarkymo įrenginiai: kiemo grindinys, žalioji veja- po statybos atstatomi.

|                   |   |   |  |   |       |
|-------------------|---|---|--|---|-------|
| 0                 | 2017  |   |  |   |       |
| Laida             | Išleidimo data  | Laidos statusas ir išleidimo priežastis (jei taikoma) |  |   |       |
| Kval.<br>Dok. Nr. | <br>UŽDAROJI AKCINĖ BENDROVĖ |   | Statinio projekto pavadinimas<br><b>Dengto praėjimo su liftu, jungiančio gydomąjį ir motinos-vaiko korpusus, Maironio g. 2, Druskininkuose, statybos projektas</b> |   |       |
| A-210             | PV  | A. Navidauska   | 2017   | Dokumento pavadinimas<br><b>Bendrasis aiškinamasis raštas</b> | Laida |
|                   | Arch  | R. Mickevičius  | 2017   |   | O     |
|                   | Arch  | M. Jančytė  | 2017   |   |       |
| Etapas<br>PP      | Užsakovas:<br><b>VŠĮ SANATORIJA "BELORUS"</b>   |   | Dokumento žymuo<br><b>Vil.17004-01-PP-SP/SA-AR</b>   | Lapas   | Lapų  |
|                   |   |   |  | 1   | 2     |

Dengto praėjimo su liftu, jungiančio gydymą ir motinos-vaiko korpusus,  
Maironio g. 2, Druskininkuose,  
statybos projektas

**10. Projektuojamo statinio pagrindinės charakteristikos**

Statinsys. Projektuojamas vieno aukšto dengtas praėjimas su liftu, užtikrinančiu komunikaciją su gydomuoju korpusu nuo rūsio iki ketvirto aukšto.

Statinio bendras plotas 156.0 m<sup>2</sup>.

Užstatytas plotas 16.9 m<sup>2</sup>.

Tūris 620.0 m<sup>3</sup>.

Aukštis- dengto praėjimo 9.6 m. Lifto 15.0 m.

**11. Trumpas projektinių sprendinių aprašymas**

Sanatorijos „Belorus“ visi miegamieji korpusai, plaukymo baseinas ir maitinimo blokai sujungti tarpusavyje. Projektuojamas dengtas praėjimas būtų paskutinis, užtikrinantis tarpusavio komunikaciją.

Projektuojamas dengtas praėjimas Motinos ir vaiko su Gydomuoju korpusu jungiasi antrųjų aukštų lygyje. Prie gydomojo korpuso dengtas praėjimas užbaigiamas liftu, su lifto vestibuliu. Lifto vestibuliai, per kuriuos dengtas praėjimas sujungiamas su gydomuoju korpusu, įrengiami per visus gydomojo korpuso aukštus, juos blokuojant prie Gydomojo korpuso išorinės sienos. Liftas pritaikytas žmonėms, turintiems judėjimo negalią. Visos vitrinos projektuojamos iš aliuminio konstrukcijų.

|  |                   |                  |                   |
|--|-------------------|------------------|-------------------|
| Dokumento žymuo<br><b>Vil.17004-01-PP-SP/SA-AR</b> | <b>Lapas</b><br>2 | <b>Lapų</b><br>2 | <b>Laida</b><br>0 |
|--|-------------------|------------------|-------------------|

# Architekto

## KVALIFIKACIJOS A T E S T A T A S

LIETUVOS ARCHITEKTŲ RŪMAI

Nr. A 210

*Audrius Navidauskas*

yra atestuotas

**Statinio projekto, statinio projekto vykdymo priežiūros vadovas**

Statinių rūšys: pastatai ir inžineriniai statiniai.

Statinių kategorija: ypatingi statiniai.

**Statinio projekto architektūrinės dalies, statinio projekto architektūrinės dalies vykdymo priežiūros vadovas**

Statinių rūšys: pastatai ir inžineriniai statiniai.

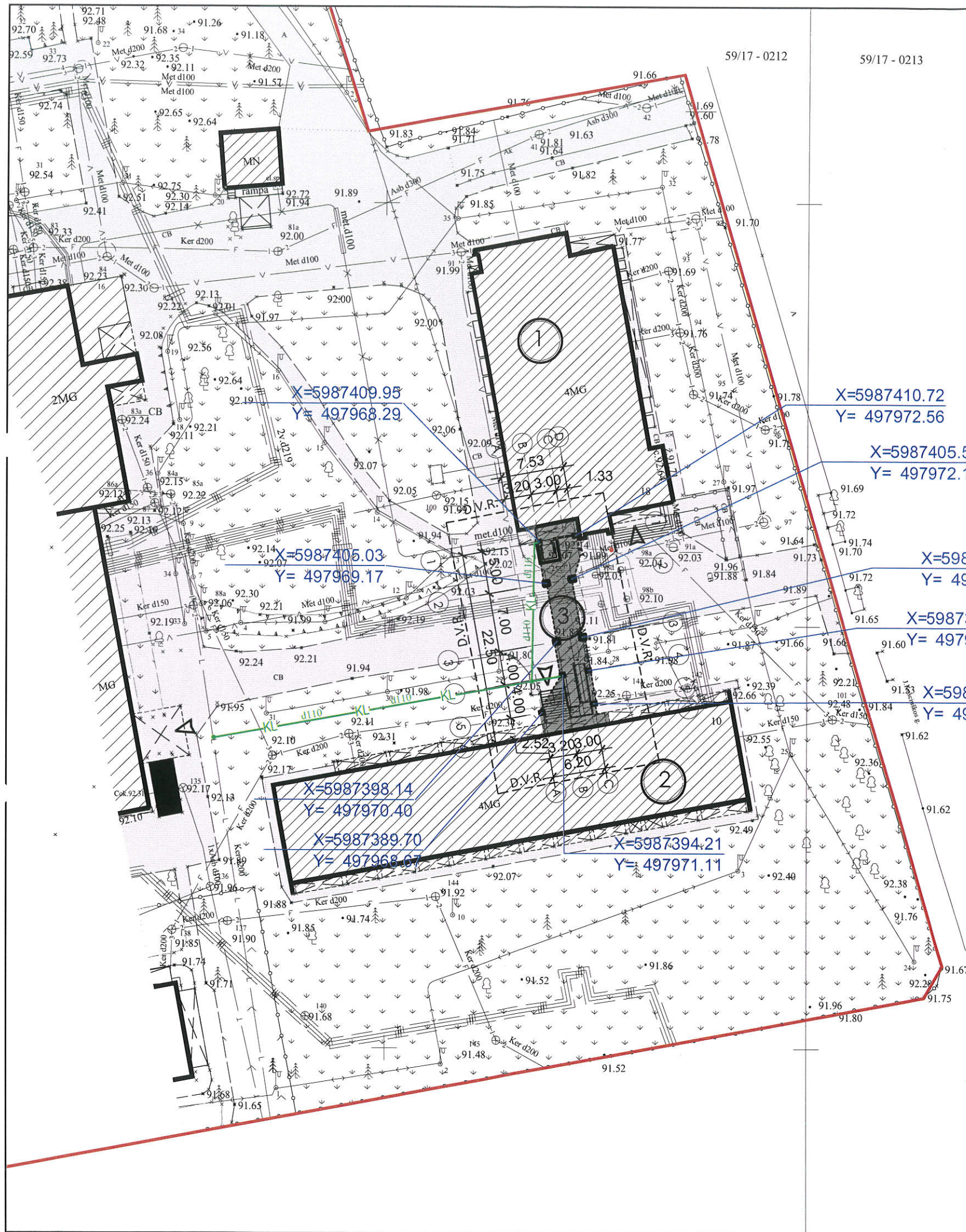
Statinių kategorija: ypatingi statiniai.

Lietuvos architektų rūmų pirmininkas



Juozas Vaškevičius

Atestavimo komisijos 2015 m. rugsėjo mėn. 25 d. protokolas Nr. 105



**EKSPLIKACIJA**

1. ESAMAS GYDOMASIS KORPUSAS
2. ESAMAS MOTINOS-VAIKO KORPUSAS
3. PROJEKTUOJAMAS DENGTAŠ PRAĖJIMAS, JUNGIANČIS GYDOMĄJĮ IR MOTINOS IR VAIKO KORPUSUS

SUTARTINIAI ŽYMĖJIMAI:

- Sklypų ribos
- D.V.R. Statybos darbų vykdymo riba, šiuo projektu
- Esami pastatai
- Esama kieta danga
- Esama veja
- Projektuojami priestatai

X=5987409.95  
Y= 497968.29

X=5987410.72  
Y= 497972.56

X=5987405.56  
Y= 497972.12

X=5987398.67  
Y= 497973.36

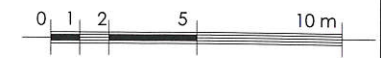
X=5987394.74  
Y= 497974.07

X=5987390.80  
Y= 497974.77

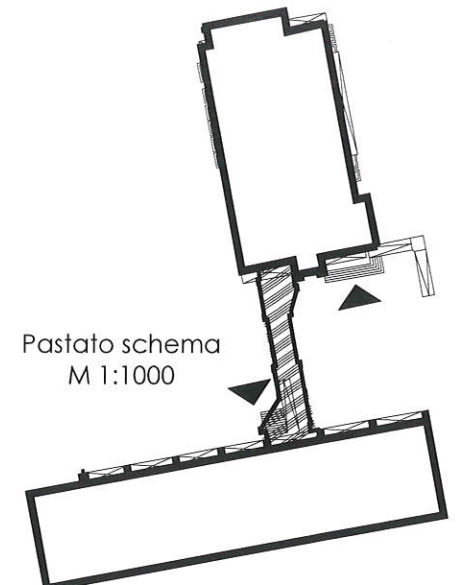
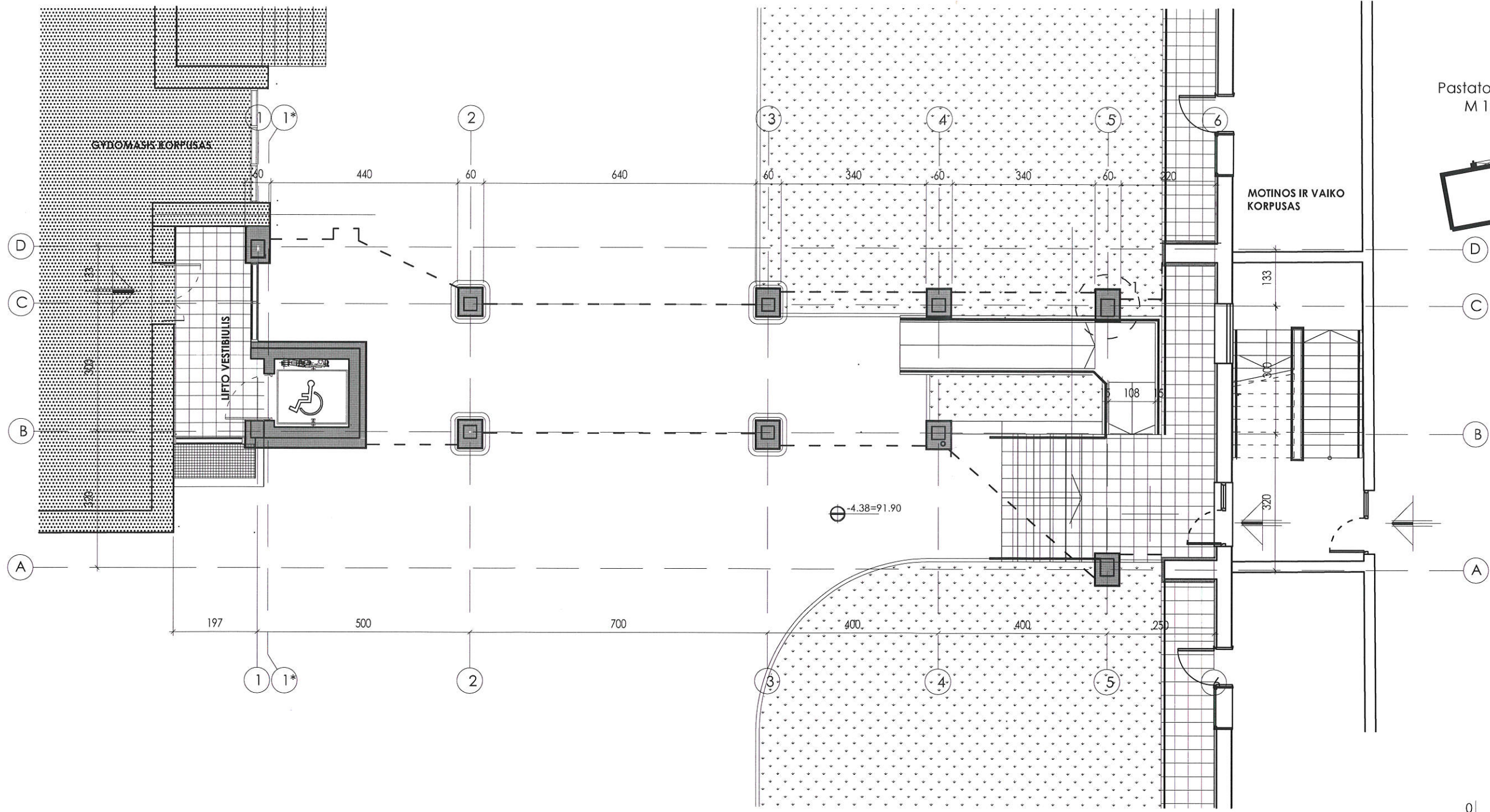
X=5987398.14  
Y= 497970.40

X=5987389.70  
Y= 497968.67

X=5987394.21  
Y= 497971.11

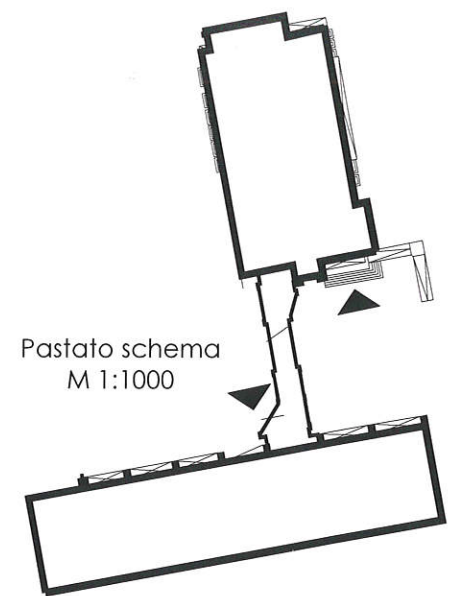
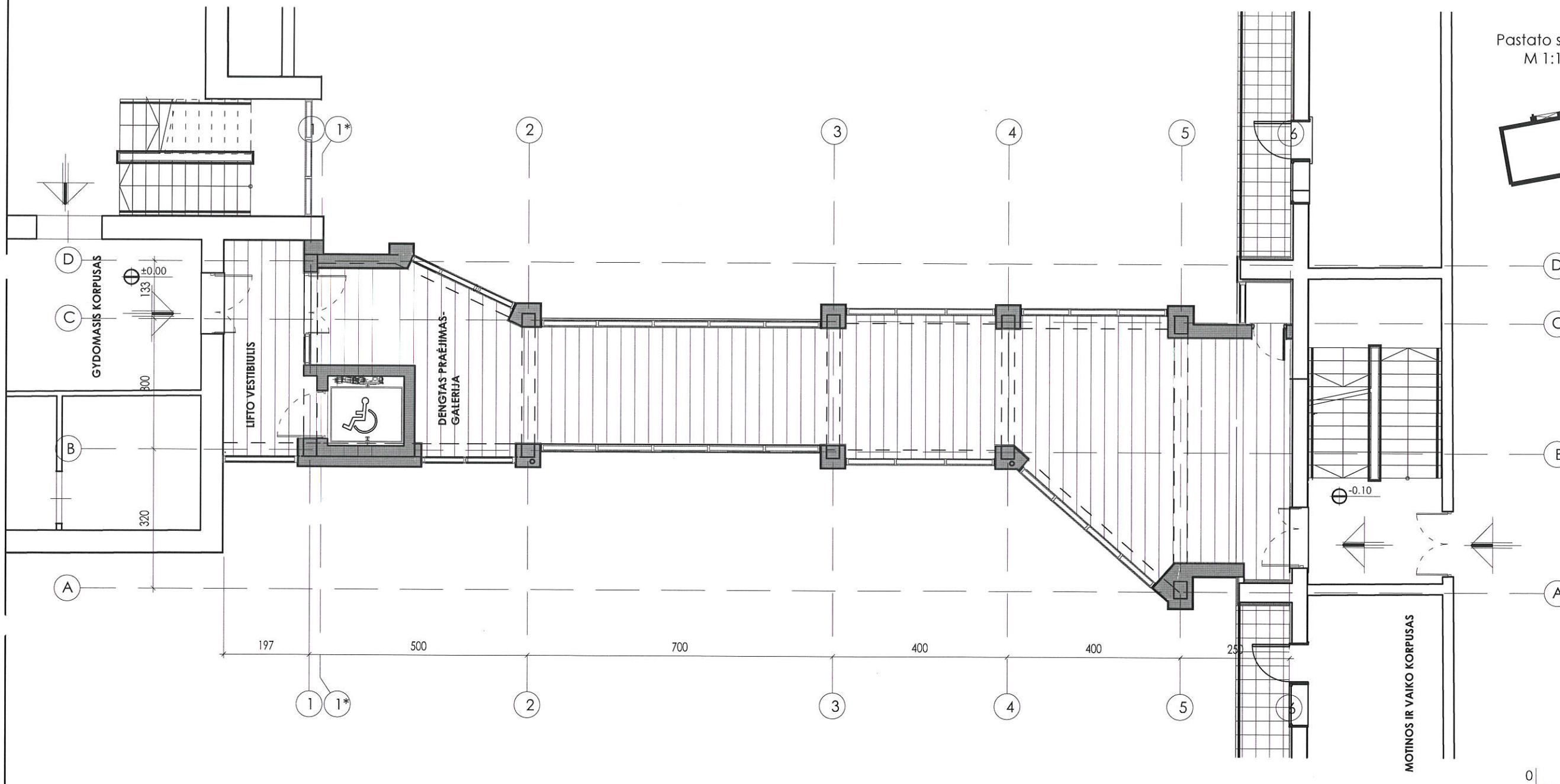


|                |                          |  |         |                          |
|----------------|--------------------------|--|---------|--------------------------|
| 0              | 2017                     | Konkursui ir remontui  |         |                          |
| Laida          | Išleidimo data           | Laidos statusas ir išleidimo priežastis (jei taikoma)  |         |                          |
| Kval. dok. Nr. | <b>Vi projektas</b>      | Statinio projekto pavadinimas  |         |                          |
| 0891           | UŽDAROJI AKCINĖ BENDROVĖ | Dengto praėjimo su liftu, jungiančio gydomąjį ir motinos-vaiko korpusus, Maironio g. 2, Druskininkuose, statybos projektas |         |                          |
| A-210          | PV                       | A. Navidauskas   | 2017 11 | Laida                    |
|                | ARCH                     | R. Mickevičius   | 2017 11 | O                        |
|                | ARCH                     | M. Jančytė   | 2017 11 |                          |
| Stadija        | UŽSAKOVAS:               | VŠĮ SANATORIJA "BELORUS"   |         | Dokumento žymuo          |
| PP             |                          |  |         | Vil.17004-01-PP-SP/SA-01 |
|                |                          | Lapas  | Lapų    |                          |
|                |                          | 1  | 1       |                          |

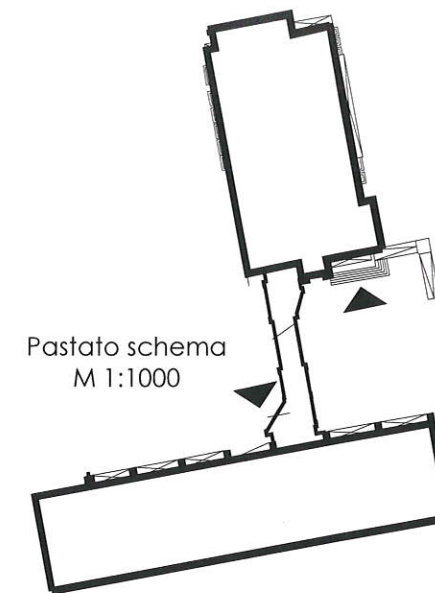
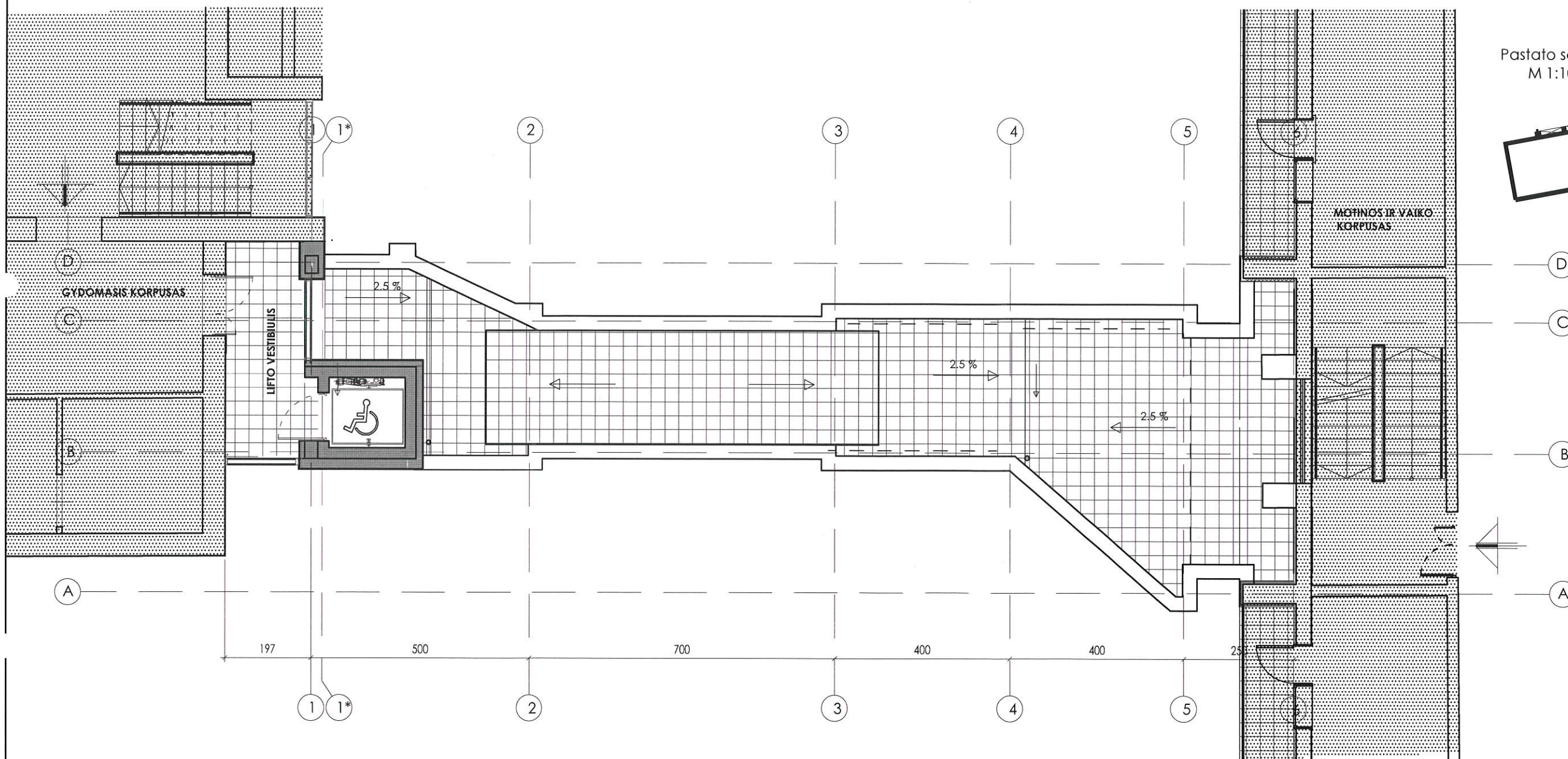


|                |                          |  |         |       |
|----------------|--------------------------|--|---------|-------|
| 0              | 2017                     | Konkursui ir remontui  |         |       |
| Laida          | Išleidimo data           | Laidos statusas ir išleidimo priežastis (jei taikoma)  |         |       |
| Kval. dok. Nr. | <b>Vi projektas</b>      | Statinio projekto pavadinimas  |         |       |
| 0891           | UŽDAROJI AKCINĖ BENDROVĖ | Dengto praėjimo su liftu, jungiančio gydomąjį ir motinos-vaiko korpusus, Maironio g. 2, Druskininkuose, statybos projektas |         |       |
| A-210          | PV                       | A. Navidauskas   | 2017 11 | Laida |
|                | ARCH                     | R. Mickevičius   | 2017 11 | O     |
|                | ARCH                     | M. Jančytė   | 2017 11 |       |
| Stadija        | UŽSAKOVAS:               | Dokumento žymuo  |         |       |
| PP             | VŠĮ SANATORIJA "BELORUS" | Vil.17004-01-PP-SP/SA- 03  | Lapas   | Lapų  |
|                |                          |  | 1       | 1     |

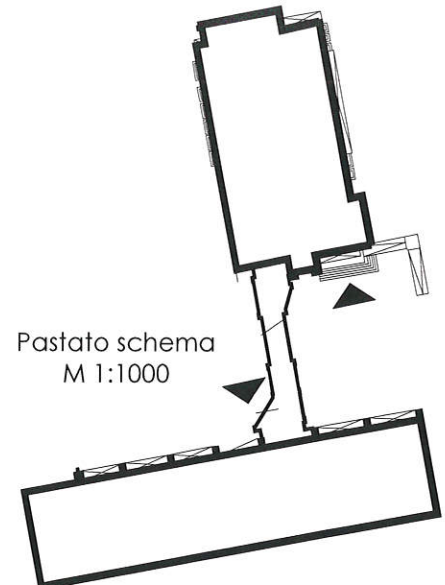
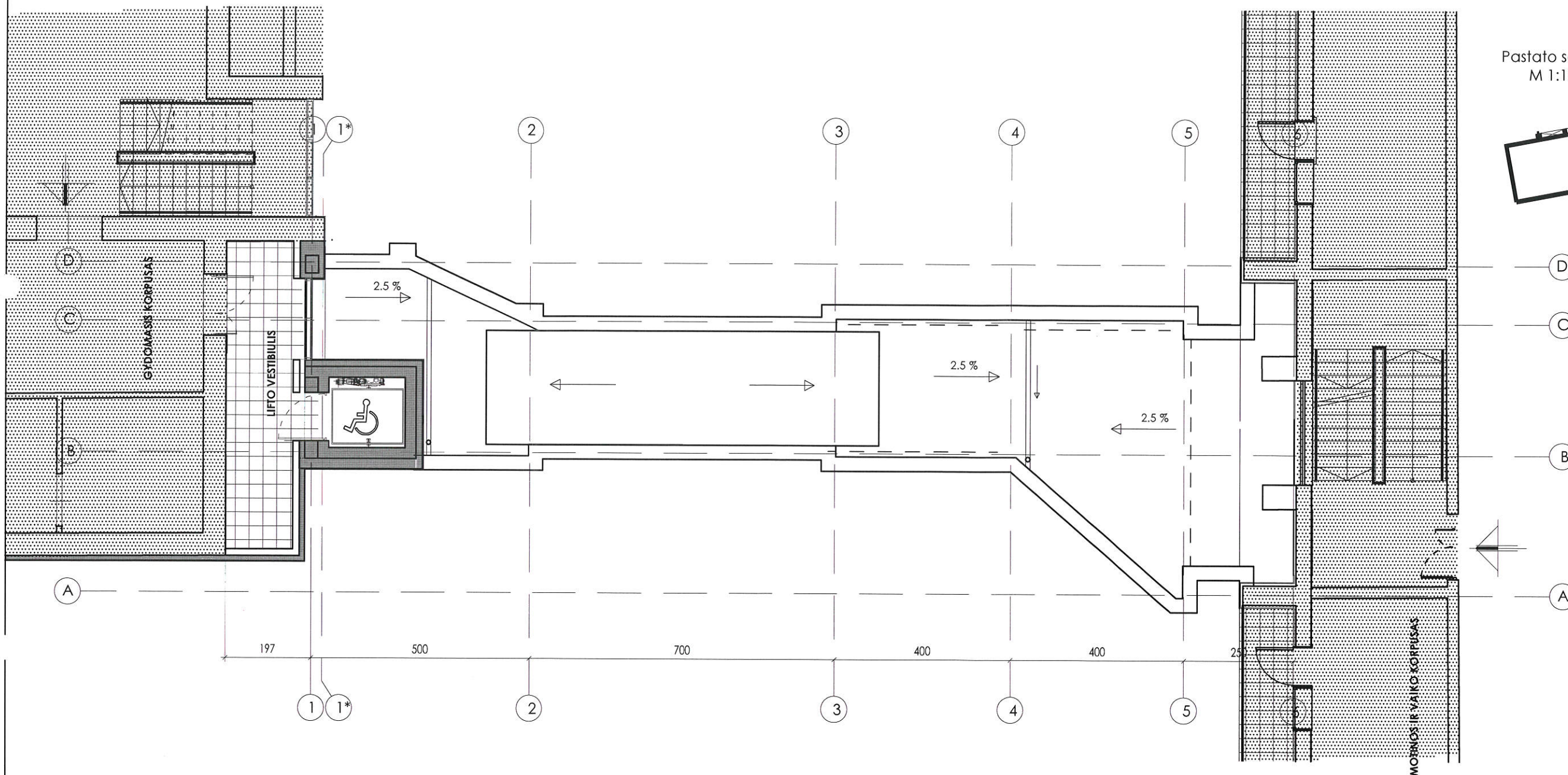
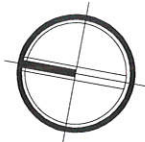




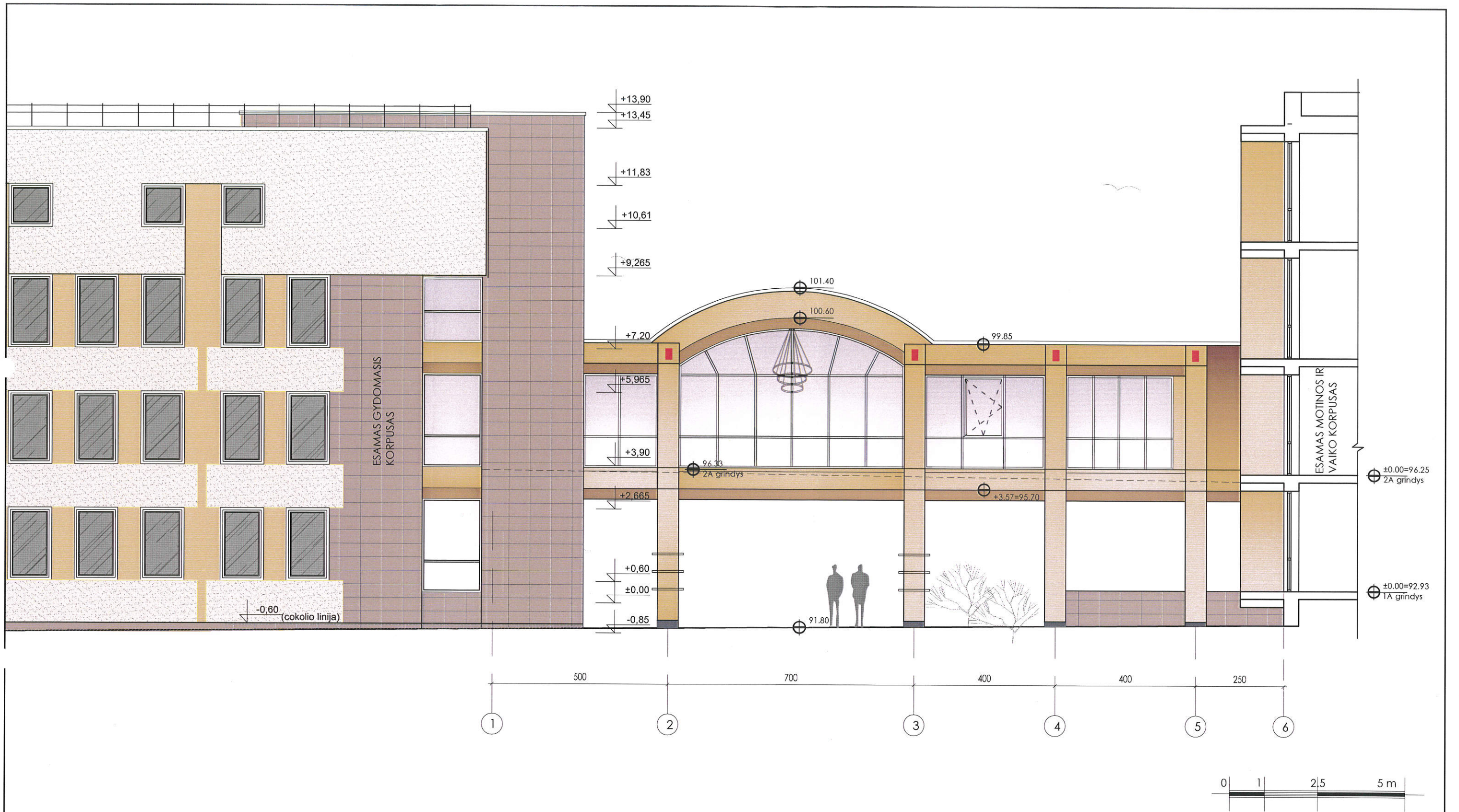
|                |                          |   |  |       |
|----------------|--------------------------|---|--|-------|
| 0              | 2017                     | Konkursui ir remontui                                 |  |       |
| Laida          | Išleidimo data           | Laidos statusas ir išleidimo priežastis (jei taikoma) |  |       |
| Kval. dok. Nr. | <b>Vi projektas</b>      |   | Statinio projekto pavadinimas  |       |
| 0891           | UŽDAROJI AKCINĖ BENDROVĖ |   | Dengto praėjimo su liftu, jungiančio gydomąjį ir motinos-vaiko korpusus, Maironio g. 2, Druskininkuose, statybos projektas |       |
| A-210          | PV                       | A. Navidauskas  | 2017 11  | Laida |
|                | ARCH                     | R. Mickevičius  | 2017 11  | O     |
|                | ARCH                     | M. Jančytė  | 2017 11  |       |
| Stadija        | UŽSAKOVAS:               |   | Dokumento žymuo  | Lapas |
| PP             | VŠĮ SANATORIJA "BELORUS" |   | Vil.17004-01-PP-SP/SA- 04  | Lapų  |
|                |                          |   | 1  | 1     |



|                |                          |   |  |                                 |
|----------------|--------------------------|---|--|---------------------------------|
| 0              | 2017                     | Konkursui ir remontui                                 |  |                                 |
| Laida          | Išleidimo data           | Laidos statusas ir išleidimo priežastis (jei taikoma) |  |                                 |
| Kval. dok. Nr. | <b>Vi projektas</b>      |   | Statinio projekto pavadinimas  |                                 |
| 0891           | UŽDAROJI AKCINĖ BENDROVĖ |   | Dengto praėjimo su liftu, jungiančio gydomąjį ir motinos-vaiko korpusus, Maironio g. 2, Druskininkuose, statybos projektas |                                 |
| A-210          | PV                       | A. Navidauskas  | 2017 11  | Laida                           |
|                | ARCH                     | R. Mickevičius  | 2017 11  | Trečio aukšto planas<br>M 1:100 |
|                | ARCH                     | M. Jančytė  | 2017 11  |                                 |
| Stadija        | UŽSAKOVAS:               |   | Dokumento žymuo  | Lapas                           |
| PP             | VŠĮ SANATORIJA "BELORUS" |   | Vil.17004-01-PP-SP/SA- 05  | Lapų                            |
|                |                          |   |  | 1                               |
|                |                          |   |  | 1                               |



|                |                                     |   |  |       |
|----------------|-------------------------------------|---|--|-------|
| 0              | 2017                                | Konkursui ir remontui                                 |  |       |
| Laida          | Išleidimo data                      | Laidos statusas ir išleidimo priežastis (jei taikoma) |  |       |
| Kval. dok. Nr. |                                     |   | Statinio projekto pavadinimas  |       |
| 0891           | UŽDAROJI AKCINĖ BENDROVĖ            |   | Dengto praėjimo su liftu, jungiančio gydomąjį ir motinos-vaiko korpusus, Maironio g. 2, Druskininkuose, statybos projektas |       |
| A-210          | PV                                  | A. Navidauskas  | 2017 11  | Laida |
|                | ARCH                                | R. Mickevičius  | 2017 11  | O     |
|                | ARCH                                | M. Jančytė  | 2017 11  |       |
| Stadija        | UŽSAKOVAS: VŠĮ SANATORIJA "BELORUS" |   | Dokumento žymuo  | Lapas |
| PP             |                                     |   | Vil.17004-01-PP-SP/SA- 06  | Lapų  |
|                |                                     |   |  | 1     |
|                |                                     |   |  | 1     |



|                |   |   |  |       |
|----------------|---|---|--|-------|
| 0              | 2017  | Konkursui ir remontui                                 |  |       |
| Laida          | Išleidimo data  | Laidos statusas ir išleidimo priežastis (jei taikoma) |  |       |
| Kval. dok. Nr. |  |   | Statinio projekto pavadinimas  |       |
| 0891           | UŽDAROJI AKCINĖ BENDROVĖ  |   | Dengto praėjimo su liftu, jungiančio gydomąjį ir motinos-vaiko korpusus, Maironio g. 2, Druskininkuose, statybos projektas |       |
| A-210          | PV  | A. Navidauskas  | 2017   | Laida |
|                | ARCH  | R. Mickevičius  | 2017   | O     |
|                | ARCH  | M. Jančytė  | 2017   |       |
| Stadija        | UŽSAKOVAS:  |   | Dokumento žymuo  | Lapas |
| PP             | VŠĮ SANATORIJA "BELORUS"  |   | Vil.17004-01-PP-SP/SA- 07  | Lapų  |
|                |   |   | 1  | 1     |



RYTŲ FASADAS  
M 1:100

|                |  |   |  |  |
|----------------|--|---|--|--|
| 0              | 2017                                   | Konkursui ir remontui                                 |  |  |
| Laida          | Išleidimo data                         | Laidos statusas ir išleidimo priežastis (jei taikoma) |  |  |
| Kval. dok. Nr. | <b>Vi projektas</b>                    |   | Statinio projekto pavadinimas  |  |
| 0891           | UŽDAROJI AKCINĖ BENDROVĖ               |   | Dengto praėjimo su liftu, jungiančio gydomąjį ir motinos-vaiko korpusus, Maironio g. 2, Druskininkuose, statybos projektas |  |
| A-210          | PV                                     | A. Navidauskas  | 2017   | Dokumento pavadinimas<br>Rytų fasadas<br>M 1:100 |
|                | ARCH                                   | R. Mickevičius  | 2017   |  |
|                | ARCH                                   | M. Jančytė  | 2017   |  |
| Stadija<br>PP  | UŽSAKOVAS:<br>VŠĮ SANATORIJA "BELORUS" |   | Dokumento žymuo<br>Vil.17004-01-PP-SP/SA- 08   | Lapas<br>1                                       |
|                |  |   |  | Lapų<br>1  |



|                |                          |   |  |       |
|----------------|--------------------------|---|--|-------|
| 0              | 2017                     | Konkursui ir remontui                                 |  |       |
| Laida          | Išleidimo data           | Laidos statusas ir išleidimo priežastis (jei taikoma) |  |       |
| Kval. dok. Nr. |                          |   | Statinio projekto pavadinimas  |       |
| 0891           | UŽDAROJI AKCINĖ BENDROVĖ |   | Dengto praėjimo su liftu, jungiančio gydymą ir motinos-vaiko korpusus, Maironio g. 2, Druskininkuose, statybos projektas |       |
| A-210          | PV                       | A. Navidauskas  | 2017   | Laida |
|                | ARCH                     | R. Mickevičius  | 2017   | O     |
|                | ARCH                     | M. Jančytė  | 2017   |       |
| Stadija        | UŽSAKOVAS:               |   | Dokumento žymuo  | Lapas |
| PP             | VŠĮ SANATORIJA "BELORUS" |   | Vil.17004-01-PP-SP/SA- 09  | Lapų  |
|                |                          |   |  | 1     |
|                |                          |   |  | 1     |