



**UAB „ARCHITEKTŪROS MENAS”**

Įm. k. 302519783

Tel. Nr. 8 684 82 460

El. p. architekturosmenas@gmail.com

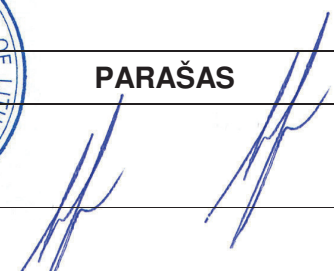
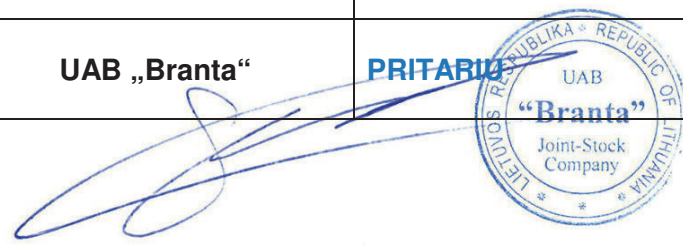
Konstitucijos pr, 23, B-korp. 510 kab. , Vilnius

**OBJEKTAS** DVIBUTIS GYVENAMASIS NAMAS.  
KAZIO BORUTOS G. 6, VILNIUS.  
STATYBOS PROJEKTAS

**UŽSAKOVAS** UAB „Branta“

**STADIJA** PP

**PROJEKTO NR.** 17/11

PAREIGOS	VARDAS PAVARDE	PARAŠAS
Direktorius	<b>Simonas Savickas</b>	
PV A1664, Architektas	<b>Simonas Savickas</b>	
Užsakovas	<b>UAB „Branta“</b>	<b>PRITARIU</b> 

Vilnius 2017 m.



VALSTYBĖS ĮMONĖ REGISTRŲ CENTRAS

Vincu Kudirkos g. 18-3, 03105 Vilnius, tel. (8 5) 2688 262, faks. (8 5) 2688 311, el.p. info@registrucentras.lt

## NEKILNOJAMOJO TURTO REGISTRO CENTRINIO DUOMENŲ BANKO IŠRAŠAS

2017-05-15 09:36:43

## 1. Nekilnojamojo turto registre įregistruotas turtas:

Registro Nr.: 1/22198  
 Registro tipas: Žemės sklypas  
 Sudarymo data: 1996-03-18  
 Adresas: Vilnius, Kazio Borutos g. 6  
 Registro tvarkytojas: Valstybės įmonės Registrų centro Vilniaus filialas

## 2. Nekilnojamoji daiktai:

2.1. Žemės sklypas  
 Unikalus daikto numeris: 0101-0008-0487  
 Žemės sklypo kadastro numeris ir kadastro vietovės pavadinimas: 0101/0008:487 Vilniaus m. k.v.  
 Daikto pagrindinė naudojimo paskirtis: Kita  
 Žemės sklypo naudojimo būdas: Gyvenamosios teritorijos  
 Žemės sklypo naudojimo pobūdis: Mažaaukščių gyvenamųjų namų statybos  
 Žemės sklypo plotas: 0.0900 ha  
 Užstatyta teritorija: 0.0900 ha  
 Žemės ūkio naudmenų našumo balas: 40.0  
 Matavimų tipas: Žemės sklypas suformuotas atliekant kadastrinius matavimus  
 Indeksuota žemės sklypo vertė: 6944 Eur  
 Žemės sklypo vertė: 4340 Eur  
 Vidutinė rinkos vertė: 84000 Eur  
 Vidutinės rinkos vertės nustatymo data: 2017-04-20  
 Vidutinės rinkos vertės nustatymo būdas: Masinis vertinimas  
 Kadastro duomenų nustatymo data: 1996-02-01

## 3. Daikto priklausiniai iš kito registro: įrašų nėra

## 4. Nuosavybė:

4.1. Nuosavybės teisė  
 Savininkas: UAB "Branta", a.k. 303301684  
 Daiktas: žemės sklypas Nr. 0101-0008-0487, aprašytas p. 2.1.  
 Įregistravimo pagrindas: 2017-04-24 Pirkimo - pardavimo sutartis Nr. 2-4033  
 2017-05-04 Priėmimo - perdavimo aktas Nr. 3-6413  
 Įrašas galioja: Nuo 2017-05-09

## 5. Valstybės ir savivaldybių žemės patikėjimo teisė: įrašų nėra

## 6. Kitos daiktinės teisės: įrašų nėra

## 7. Juridiniai faktai: įrašų nėra

## 8. Žymos: įrašų nėra

## 9. Specialiosios žemės ir miško naudojimo sąlygos:

9.1. XLVIII. Šilumos ir karšto vandens tiekimo tinklų apsaugos zonos  
 Daiktas: žemės sklypas Nr. 0101-0008-0487, aprašytas p. 2.1.  
 Įregistravimo pagrindas: 1996-03-04 Apskritis valdytojo įsakymas Nr. 226-01  
 Įrašas galioja: Nuo 1996-03-04

9.2. VI. Elektros linijų apsaugos zonos  
 Daiktas: žemės sklypas Nr. 0101-0008-0487, aprašytas p. 2.1.  
 Įregistravimo pagrindas: 1996-03-04 Apskritis valdytojo įsakymas Nr. 226-01  
 Įrašas galioja: Nuo 1996-03-04

9.3. XLIX. Vandentiekio, lietaus ir fekalinės kanalizacijos tinklų ir įrenginių apsaugos zonos  
 Daiktas: žemės sklypas Nr. 0101-0008-0487, aprašytas p. 2.1.  
 Įregistravimo pagrindas: 1996-03-04 Apskritis valdytojo įsakymas Nr. 226-01  
 Įrašas galioja: Nuo 1996-03-04

9.4. IX. Dujotiekių apsaugos zonos  
 Daiktas: žemės sklypas Nr. 0101-0008-0487, aprašytas p. 2.1.  
 Įregistravimo pagrindas: 1996-03-04 Apskritis valdytojo įsakymas Nr. 226-01  
 Įrašas galioja: Nuo 1996-03-04

## 10. Daikto registravimas ir kadastro žymos: įrašų nėra

## 11. Registro pastabos ir nuorodos: įrašų nėra

## 12. Kita informacija:

Senas turto identifikatorius: 01/8:487  
 Archyvinės bylos Nr.: N-96/10

## 13. Informacija apie duomenų sandorliui tikslinimą:

13.1. Duomenys patikslinti 2017-04-20, užsakymo Nr. 14254912  
 Patikslinimas galioja iki: 2017-05-19  
 Patikslinimas atliktas: DARIUS BALTRUKONIS,

2017-05-15 09:36:43

Dokumentą atspausdino

DAIVA LUKAŠEVIČIŪTĖ-BINKULIENĖ

Notaras  
Rolandas Kirlys

Leonardas Baltrukonis

savininko vardas, pavardė

NAMŲ VALDOS ŽEMĖS SKLYPO RIBŲ PLANAS M 1:500

PLOTAS 900 m<sup>2</sup>

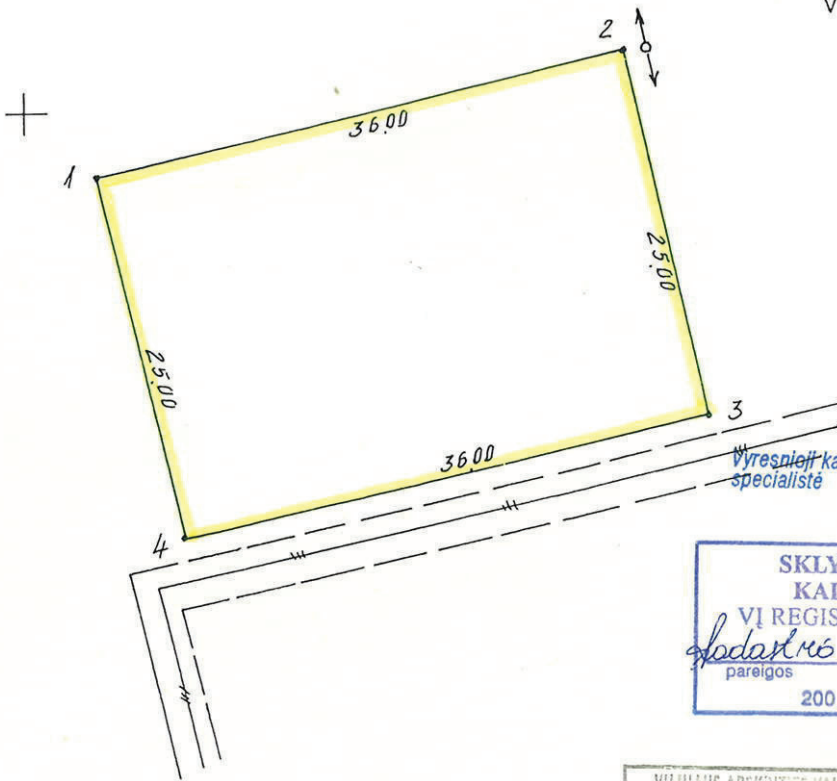
sklypo vietos schema



Respublikos miestas, raj.		VILNIUS
Miesto rajonas		Verkių gen.
Adresas	sklypo	Visorių g.n.k.
	savininko	
Žemės sklypo Nr.		9

0101/0008:0487

Sklypo centro koordinatės vietinėje sistemoje	
X	Y
29130	27580



Vietinė koordinatinių sistema

Taškas	X koord.	Y koord
1.	29145.89	27554.42
2.	153.78	589.64
3.	129.39	595.12
4.	121.50	560.00

**SKLYPO RIBOS PAŽYMĖTOS KADASTRO ŽEMĖLAPYJE**  
 VI REGISTRŲ CENTRO Vilniaus filijalas  
*Adas Norkutė* pareigos  
*Jovaitė Norkutė* parašas v. pavardė  
 2007-08-09

VILNIAUS APSKRITIES VALDYTOJO ADMINISTRACIJA  
VILNIAUS MIESTO ŽEMĖTVARKOS IR BŪDŲ TARNYBA

VILNIAUS m. VALDYBOS ŽEMĖTVARKOS TARNYBA  
 199... m. ... mėn. ... d.  
 Parašas: *Agis*  
 ... žemėtvarkininkas ... parašas ... data



Licencijos nr. 102, išduota 1993.10.18, galioja iki 96.10.20

	Pavardė	Parašas	Data
Plana sudarė	<i>A. Kunigelis</i>	<i>[Signature]</i>	1996.02
Kopijavo			



BRANTA

**UŽDAROJI AKCINĖ BENDROVĖ „BRANTA“**

**DIREKTORIUS**

**DĖL ĮGALIOJIMO SUTEIKIMO**

2017-05-23

Vilnius

UAB „BRANTA“ (įmonės kodas 303301684), atstovaujama direktoriaus Alfredo Skinulio, įgalioja Gediminą Vainių (a/k \_\_\_\_\_), atstovauti UAB „Branta“ visais klausimais susijusiais su sklypu ir projektuojamais statiniais, adresu Kazio Borutos g. 6, Vilnius (skl. Kad. Nr. 0101/0008:487).

Šis įgaliojimas taip pat galioja pateikiant bei pasiimant dokumentus valstybinėse institucijose.

Tvirtinu įgaliotinio parašą \_\_\_\_\_.

Įgaliojimas galioja iki 2017-12-31

Direktorius



Alfredas Skinulis

**DVIBUTIS GYVENAMASIS NAMAS. KAZIO BORUTOS G. 6, VILNIUS.  
STATYBOS PROJEKTAS**

**PROJEKTINIŲ PASIŪLYMŲ  
AIŠKINAMASIS RAŠTAS**

**Statinio statybvietės adresas** – Kazio Borutos g. 6, Vilnius

**Sklypo kadastrinis Nr.** – 0101/0008:487

**Žemės sklypo paskirtis** – Kita

**Žemės sklypo naudojimo būdas** – Mažaaukščių gyvenamųjų namų statybos

**Sklypo plotas** – 0,0900 ha

**Statinio paskirtis** – Gyvenamoji paskirtis (dviejų butų) pastatai (namai)

Statybos rūšis – nauja statyba

Statinio kategorija – neypatingas statinys

**Statytojas** – UAB „Branta“ įm. k. 303301684

**Projektuotojas** – UAB „Architektūros menas“ įm. k. 302519783, Konstitucijos pr. 23, B-korp. 510 kab., Vilnius. PV Simonas Savickas, tel. Nr. 8 684 82 460, el. p. architekturosmenas@gmail.com.

**Projektiniai sprendiniai**

Sklype projektuojamas dvibutis gyvenamasis namas. Pastatas projektuojamas sklype išlaikant reikalaujamus užstatymo atstumus nuo gretimų sklypų ribų.

Statytojo (užsakovo) pageidavimu statinys yra projektuojamas mūrinis dviejų aukštų, dvišlaičiu stogu, be rūšio. Namų planas – du persislinkę stačiakampiai. Planuojami du simetriški butai. Buto pirmame aukšte projektuojamas holas, san. mazgas, katilinė, garažas, pagalbinė patalpa bei virtuvė, valgomasis ir svetainė vienoje erdvėje. Iš svetainės numatomas išėjimas į lauką. Antrame aukšte projektuojamas koridorius, san. mazgas, sandėliukas, 3 miegamieji kambariai, vienas su drabužine ir pagalbine patalpa. Antras butas analogiškas pirmajam. Fasadų apdailai yra numatytas tinkas ir klinkerio plytės. Stogo danga – plieninė. Fasadų spalvos derinamos projekto vykdymo priežiūros metu.

**Sklypo rodikliai:**

Sklypo plotas 900 m<sup>2</sup>;

Sklypo užstatymo tankis – 22 %, intensyvumas 28 %;

Apželdintas sklypo plotas ~ 300 m<sup>2</sup>;

Automobilių stovėjimas– 2 vietos garaže, 4 vietos lauke

**Statinio rodikliai:**

**Namo:**

bendras plotas 252,16 m<sup>2</sup>;  
naudingas plotas 252,16 m<sup>2</sup>;  
gyvenamas plotas 136,22 m<sup>2</sup>;  
pagalbinis plotas 115,94 m<sup>2</sup>;  
užstatymo plotas 194,20 m<sup>2</sup>;  
statybinis tūris 1073 m<sup>3</sup>.

**Buto Nr. 1:**

bendras plotas 126,08 m<sup>2</sup>;  
naudingas plotas 126,08 m<sup>2</sup>;  
gyvenamas plotas 68,11 m<sup>2</sup>;  
pagalbinis plotas 57,97 m<sup>2</sup>;

**Buto Nr. 2:**

bendras plotas 126,08 m<sup>2</sup>;  
naudingas plotas 126,08 m<sup>2</sup>;  
gyvenamas plotas 68,11 m<sup>2</sup>;  
pagalbinis plotas 57,97 m<sup>2</sup>;

Projekto vadovas

Simonas Savickas



# Architekto

## KVALIFIKACIJOS A T E S T A T A S

LIETUVOS ARCHITEKTŲ RŪMAI

Nr. A 1664

***Simonas Savickas***

yra atestuotas

**Statinio projekto, statinio projekto vykdymo priežiūros vadovas**

Statinių rūšys: pastatai ir inžineriniai statiniai.

Statinių kategorija: ypatingi statiniai.

**Statinio projekto architektūrinės dalies, statinio projekto architektūrinės dalies vykdymo priežiūros vadovas**

Statinių rūšys: pastatai ir inžineriniai statiniai.

Statinių kategorija: ypatingi statiniai.

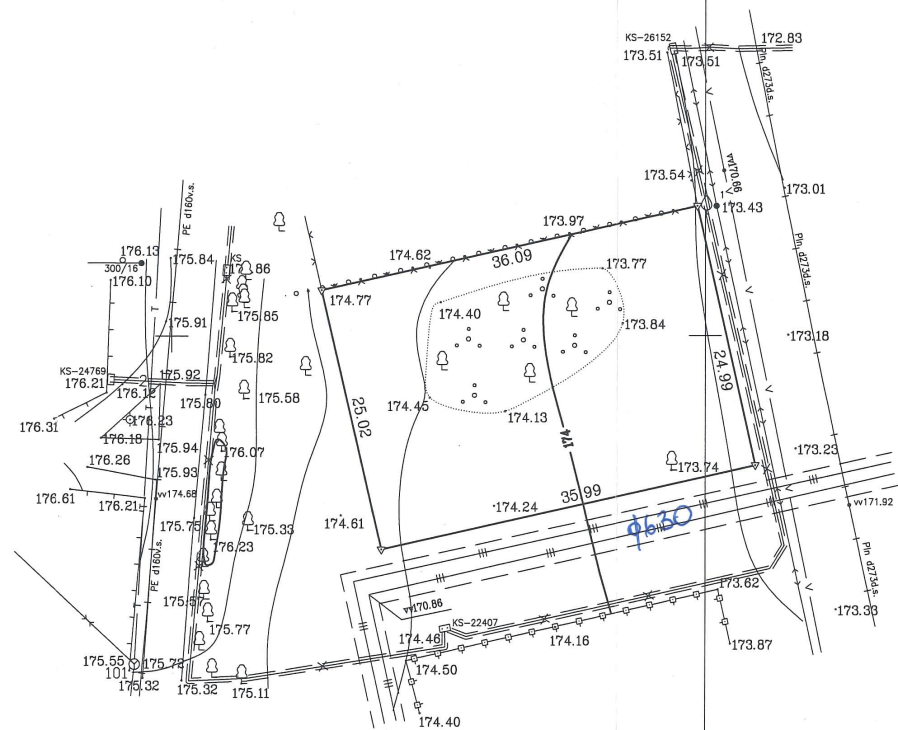
Lietuvos architektų rūmų l.e.p. pirmininkė



Daiva Bakšienė

Atestavimo komisijos 2014 m. gegužės mėn. 29 d. protokolas Nr. 89

Objekto išdėstymo schema



581200  
6068350

76/33-0125

St. „Vilniaus planas“  
GIS skyriaus Geoduomenų bazės skyriaus  
Dovilė Straždienė  
2017.06.26

L.S

Esamos požeminės komunikacijos suderintos:

Eil. Nr.	Istaiga, skyrius, padalinys	Data	V. Pavardė	Parašas	Pastabos
1	Vilniaus MPD	2017.06.26	R. B. Bevilaitis	[Signature]	
2	AB VST	2012.06.13	L. Bruškevičienė	[Signature]	
3	AB "TELIA"	17.06.14	D. Profliora	[Signature]	
4	UAB "VGAET"	17.06.13	R. Kilmarišius	[Signature]	
5	AB "Energijos skirstymo operatorius" Reg. Nr. 4369	2017.06.13	L. Samuolis	[Signature]	
6	UAB "Vilniaus viešasis transportas"		R. Rochlėdienė	[Signature]	
7	AB "Litgrid" Reg. Nr. 2038	17.06.14	S. Mikškinis	[Signature]	
8	UAB "Skaidula"	2017.06.13	P. Jolanta	[Signature]	




**Geokada**

LICENCIJOS NR.159TK-666

pareigos	v. pavardė	parašas	data
DIR. PAV.	R.KUDŽMA	[Signature]	2017-05-25
GEODEZININKAS	R.KUDŽMA	[Signature]	2017-05-25
KVALIFIKACIJOS PAŽYMEJIMAS NR.IGKV-187			
UŽSAKOVAS	Gediminas Vainius		

Topografinė nuotrauka M:500  
Vilniaus miestas, K.Borutos g. 6

OBJEKTAS	Lapo Nr.	Koordinacių sistema - LKS 94
	1	Aukščių sistema - LAS07




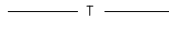







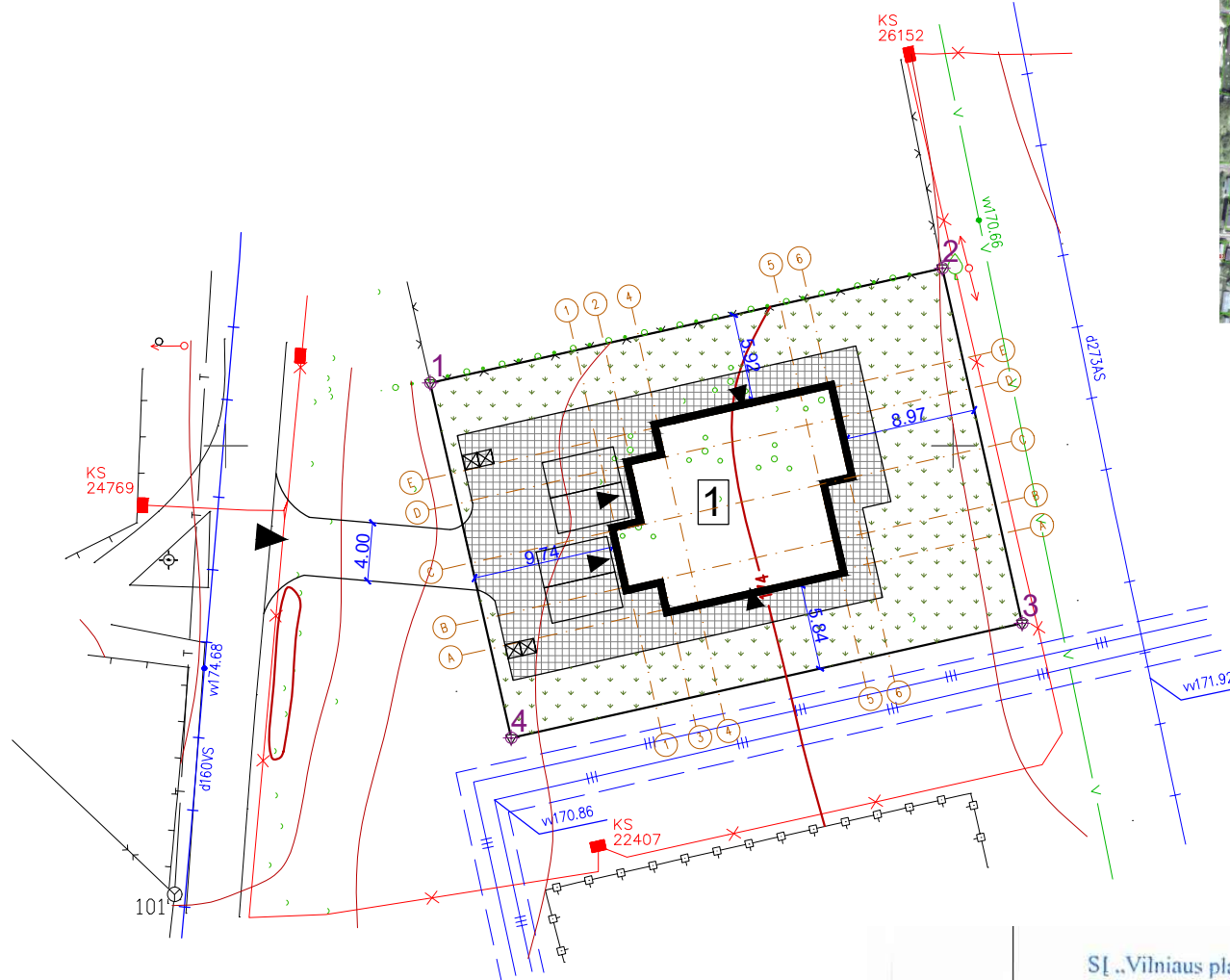


**EKSPLIKACIJA:**

**1** Projektuojamas dvibutis gyvenamasis namas

**ŽYMĖJIMAI:**

-  Sklypo riba
-  Esamas dujotiekis
-  El. kabelis 0,4kV
-  Ryšių kabelis
-  Gatvės važiuojamoji dalis
-  Įvažiavimas, įėjimas
-  Buitinių atliekų konteinerių pastatymo vieta
-  Veja ir dek. augalai (300 m²)
-  Trinkelės (230 m²)



Sklypo vieta

**BENDRIEJI STATINIŲ RODIKLIAI:**

Sklypo plotas 900 m²  
 Užstatymo intensyvumas 28 %  
 Užstatymo tankis 22 %  
 Bendras plotas 252,16 m²;  
 Naudingas plotas 252,16 m²;  
 Gyvenamas plotas 136,22 m²;  
 Pagalbinis plotas 115,94 m²;  
 Užstatymo plotas 194,20 m²;  
 Statybinis tūris 1073 m³.

**Buto Nr. 1:**  
 bendras plotas 126,08 m²;  
 naudingas plotas 126,08 m²;  
 gyvenamas plotas 68,11 m²;  
 pagalbinis plotas 57,97 m²;

**Buto Nr. 2:**  
 bendras plotas 126,08 m²;  
 naudingas plotas 126,08 m²;  
 gyvenamas plotas 68,11 m²;  
 pagalbinis plotas 57,97 m².

Esamos požeminės komunikacijos suderintos:

Eil. Nr.	Įstaiga, skyrius, padalinys	Data	V. Pavardė	Parašas	Pastabos
1	Vilniaus MPD	2017.06.26	R.B. Kucaliūnaitė	[Signature]	
2	AB VST	2012.06.13	L. ARUŠKĖVIČIŪNĖ	[Signature]	
3	AB "TELIA"	17.06.13	D. Jankauskas	[Signature]	
4	UAB "VGAET"	17.06.13	R. Kucaliūnaitė	[Signature]	
5	AB "Energijos skirstymo operatorius" Reg. Nr. 4369	2017.06.13	L. Samuolis	[Signature]	
6	UAB "Vilniaus viešasis transportas"		R. Radvilaitis	[Signature]	
7	AB "Litgrid" Reg. Nr. 2038	17.06.14	S. Mikšius	[Signature]	
8	UAB "Skaidula"	2017.06.13	P. Jankauskas	[Signature]	

SĮ „Vilniaus planas“  
 GIS skyriaus 76/33-0126  
 Geoduomenų bazių analitike  
 Dovilė Strazdienė  
 2017.06.26 [Signature]




LICENCIJOS NR.159TK-666

pareigos	v., pavardė	parašas	data
DIR. PAV.	R. KUDŽMA	[Signature]	2017-05-25
GEODEZININKAS	R. KUDŽMA	[Signature]	2017-05-25
KVALIFIKACIJOS PAŽYMĖJIMAS NR.1GKV-187			
UŽSAKOVAS	Gediminas Vainius		
OBJEKTAS	Topografinė nuotrauka M1:500 Vilniaus miestas, K. Borutos g. 6		
	Lapų skaičius	Lapo Nr.	Koordinacijų sistema - LKS 94
	1	1	Aukščių sistema - LAS07

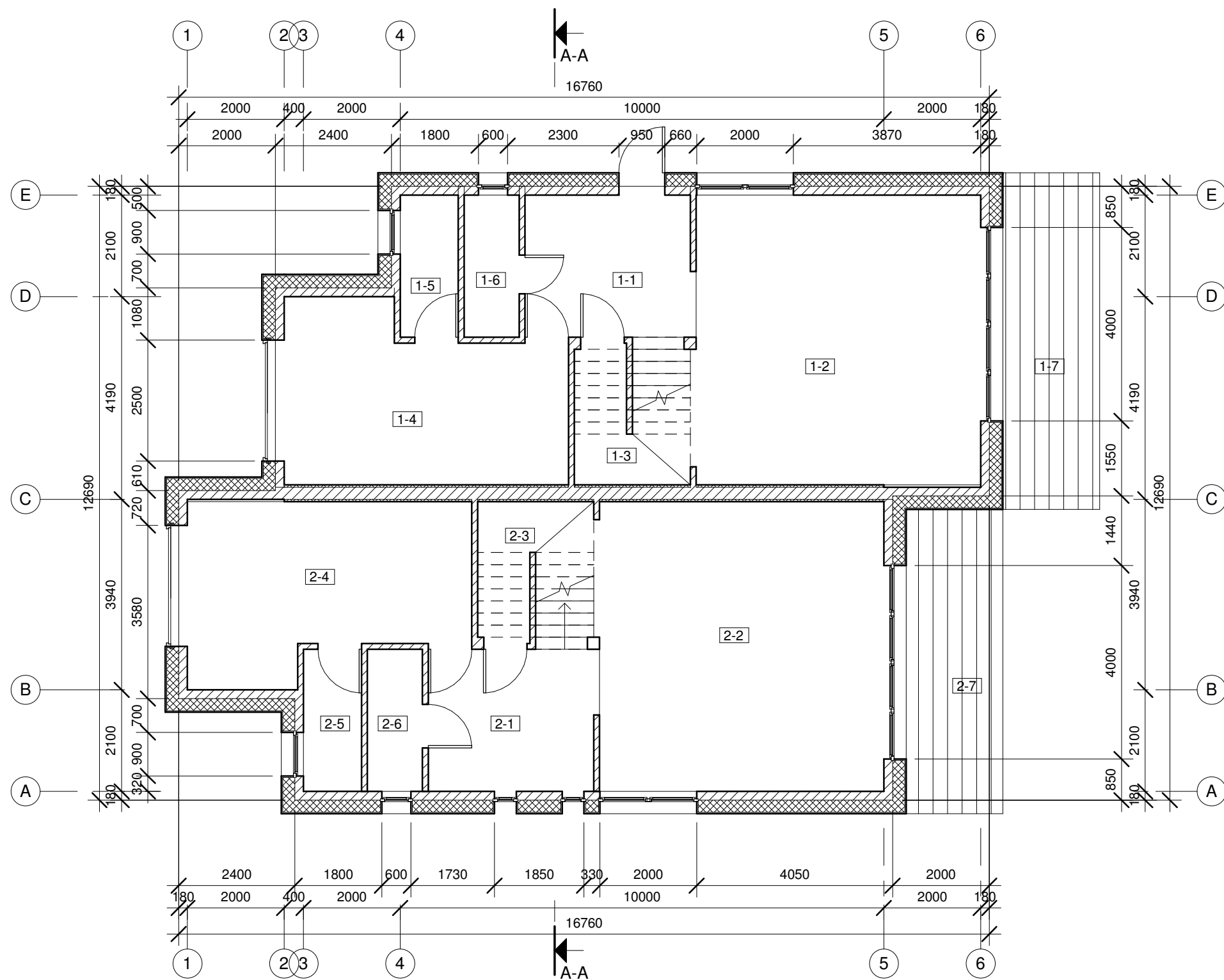


**PASTABOS:**

1. Projektuojamas dvibutis gyvenamasis namas. Dviejų aukštų, be rūšio.
2. Esamas reljefas maksimaliai išsaugomas. Želdynai sklype turi užimti ne mažiau 25% sklypo ploto.
3. Sklype prie įvažiavimo numatoma vieta buitinių atliekų konteineriams pastatyti.



ATESTATO NUMERIS	UAB "ARCHITEKTŪROS MENAS" Konstitucijos pr. 23, B korp, 510 kab., Vilnius			OBJEKTAS: DVIBUTIS GYVENAMASIS NAMAS. KAZIO BORUTOS G. 6, VILNIUS. STATYBOS PROJEKTAS
A1664	PAREIGOS	V.PAVARDĖ	PARAŠAS	DATA
	P.V.	S.SAVICKAS	[Signature]	2017 06
	ARCH.	S.SAVICKAS	[Signature]	2017 06
	INŽ.	A.KARALKEVIČIŪTĖ	[Signature]	2017 06
ETAPAS	UŽSAKOVAS: UAB „Branta“			LAPAS
PP				LAPŲ
				1 1
				0




BUTO NR. 1 1 AUKŠTO PATALPŲ EKSPLIKACIJA		
1-1	Holas	10.22 m <sup>2</sup>
1-2	Virtuvė/svetainė/valgomasis	35.51 m <sup>2</sup>
1-3	San. Mazgas	3.9 m <sup>2</sup>
1-4	Garažas	19.42 m <sup>2</sup>
1-5	Katilinė	3.53 m <sup>2</sup>
1-6	Pagalbinė patalpa	3.35 m <sup>2</sup>
1-7	Terasa	13.92 m <sup>2</sup>

BENDRAS PLOTAS	75.94	m <sup>2</sup>
NAUDINGAS PLOTAS	75.94	m <sup>2</sup>
GYVENAMAS PLOTAS	35.52	m <sup>2</sup>
PAGALBINIS PLOTAS	40.42	m <sup>2</sup>
VISO BUTO RODIKLIAI		
BENDRAS PLOTAS	146.91	m <sup>2</sup>
NAUDINGAS PLOTAS	146.91	m <sup>2</sup>
GYVENAMAS PLOTAS	79.86	m <sup>2</sup>
PAGALBINIS PLOTAS	67.05	m <sup>2</sup>

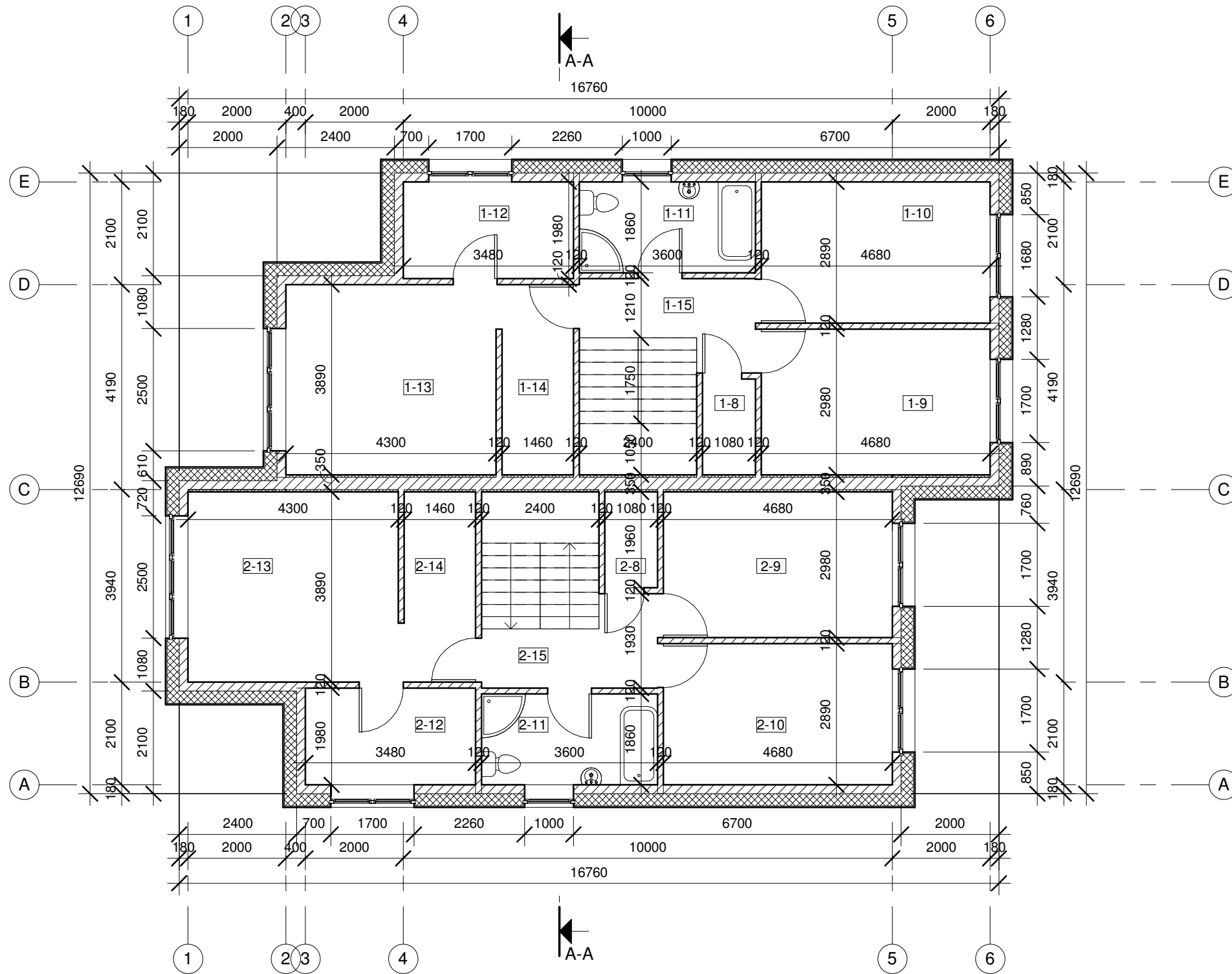
BUTO NR. 2 1 AUKŠTO PATALPŲ EKSPLIKACIJA		
2-1	Holas	10.22 m <sup>2</sup>
2-2	Virtuvė/svetainė/valgomasis	35.51 m <sup>2</sup>
2-3	San. Mazgas	3.9 m <sup>2</sup>
2-4	Garažas	19.42 m <sup>2</sup>
2-5	Katilinė	3.53 m <sup>2</sup>
2-6	Pagalbinė patalpa	3.35 m <sup>2</sup>
2-7	Terasa	12.58 m <sup>2</sup>

BENDRAS PLOTAS	75.94	m <sup>2</sup>
NAUDINGAS PLOTAS	75.94	m <sup>2</sup>
GYVENAMAS PLOTAS	35.52	m <sup>2</sup>
PAGALBINIS PLOTAS	40.42	m <sup>2</sup>
VISO BUTO RODIKLIAI		
BENDRAS PLOTAS	146.91	m <sup>2</sup>
NAUDINGAS PLOTAS	146.91	m <sup>2</sup>
GYVENAMAS PLOTAS	79.86	m <sup>2</sup>
PAGALBINIS PLOTAS	67.05	m <sup>2</sup>

VISO NAMO RODIKLIAI		
BENDRAS PLOTAS	293.82	m <sup>2</sup>
NAUDINGAS PLOTAS	293.82	m <sup>2</sup>
GYVENAMAS PLOTAS	159.72	m <sup>2</sup>
PAGALBINIS PLOTAS	134.10	m <sup>2</sup>
UŽSTATYMO PLOTAS	225.82	m <sup>2</sup>
STATYBINIS TŪRIS	1231	m <sup>3</sup>



Atestato Nr.	UAB "ARCHITEKTŪROS MENAS" Konstitucijospr. 23 B korp. 510 k., Vilnius		Dvibučio gyvenamojo namo Statybos projektas Kazio Borutos g. 6, Vilnius	
A 1664	PV, Arch.	S. Savickas	1 AUKŠTO PLANAS M 1 : 100	
Stadija	Užsakovas		Lapas	Lapų
PP	UAB "BRANTA"		1	1



BUTO NR. 1 2 AUKŠTO PATALPŲ EKSPLIKACIJA			
1-8	San. Mazgas	2.12	m2
1-9	Kambarys	13.95	m2
1-10	Kambarys	13.53	m2
1-11	San. Mazgas	6.7	m2
1-12	Pagalbinė patalpa	6.91	m2
1-13	Miegamasis	16.84	m2
1-14	Drabužinė	5.68	m2
1-15	Koridorius	5.22	m2

BENDRAS PLOTAS	70.98	m2
NAUDINGAS PLOTAS	70.98	m2
GYVENAMAS PLOTAS	44.35	m2
PAGALBINIS PLOTAS	26.63	m2


VISO BUTO RODIKLIAI		
BENDRAS PLOTAS	146.91	m2
NAUDINGAS PLOTAS	146.91	m2
GYVENAMAS PLOTAS	79.86	m2
PAGALBINIS PLOTAS	67.05	m2

BUTO NR. 2 1 AUKŠTO PATALPŲ EKSPLIKACIJA			
2-8	San. Mazgas	2.12	m2
2-9	Kambarys	13.95	m2
2-10	Kambarys	13.53	m2
2-11	San. Mazgas	6.7	m2
2-12	Pagalbinė patalpa	6.91	m2
2-13	Miegamasis	16.87	m2
2-14	Drabužinė	5.68	m2
2-15	Koridorius	5.22	m2


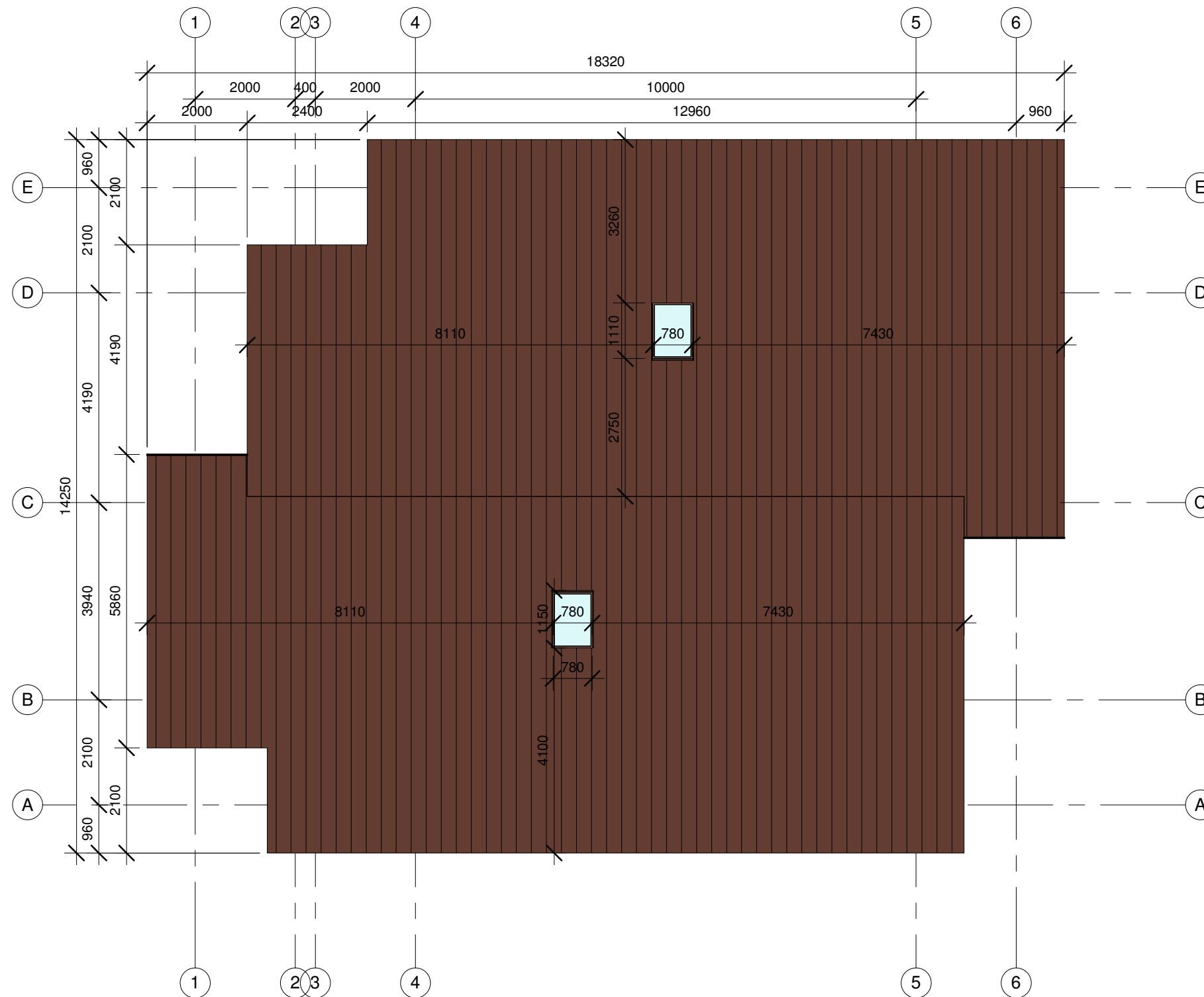
BENDRAS PLOTAS	70.98	m2
NAUDINGAS PLOTAS	70.98	m2
GYVENAMAS PLOTAS	44.35	m2
PAGALBINIS PLOTAS	26.63	m2

VISO BUTO RODIKLIAI		
BENDRAS PLOTAS	146.91	m2
NAUDINGAS PLOTAS	146.91	m2
GYVENAMAS PLOTAS	79.86	m2
PAGALBINIS PLOTAS	67.05	m2


VISO NAMO RODIKLIAI		
BENDRAS PLOTAS	293.82	m2
NAUDINGAS PLOTAS	293.82	m2
GYVENAMAS PLOTAS	159.72	m2
PAGALBINIS PLOTAS	134.10	m2
UŽSTATYMO PLOTAS	225.82	m2
STATYBINIS TŪRIS	1231	m3



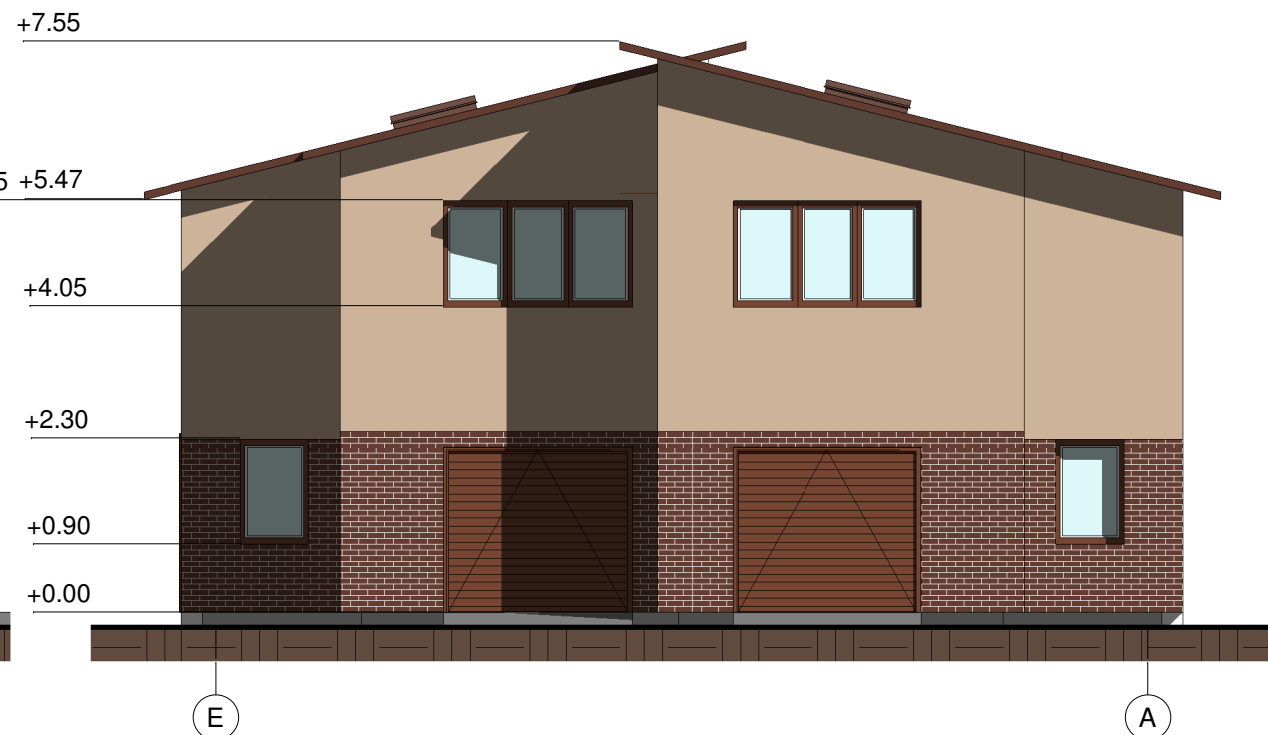
Atestato Nr.	UAB "ARCHITEKTŪROS MENAS" Konstitucijospr. 23 B korp. 510 k., Vilnius		Dvibučio gyvenamojo namo Statybos projektas Kazio Borutos g. 6, Vilnius	
A 1664	PV, Arch.	S. Savickas	2 AUKŠTO PLANAS M 1 : 100	
Stadija	Užsakovas		Lapas	Lapų
PP	UAB "BRANTA"		1	1




Atestato Nr.	UAB "ARCHITEKTŪROS MENAS" Konstitucijospr. 23 B korp. 510 k., Vilnius		Dvibučio gyvenamojo namo Statybos projektas	
A 1664	PV, Arch.	S. Savickas	Kazio Borutos g. 6, Vilnius	
Stadija	Užsakovas		STOGO PLANAS	Laida
PP	UAB "BRANTA"		M 1 : 100	0
			Lapas	Lapų
			1	1



Fasadas 1 - 6



Fasadas E-A




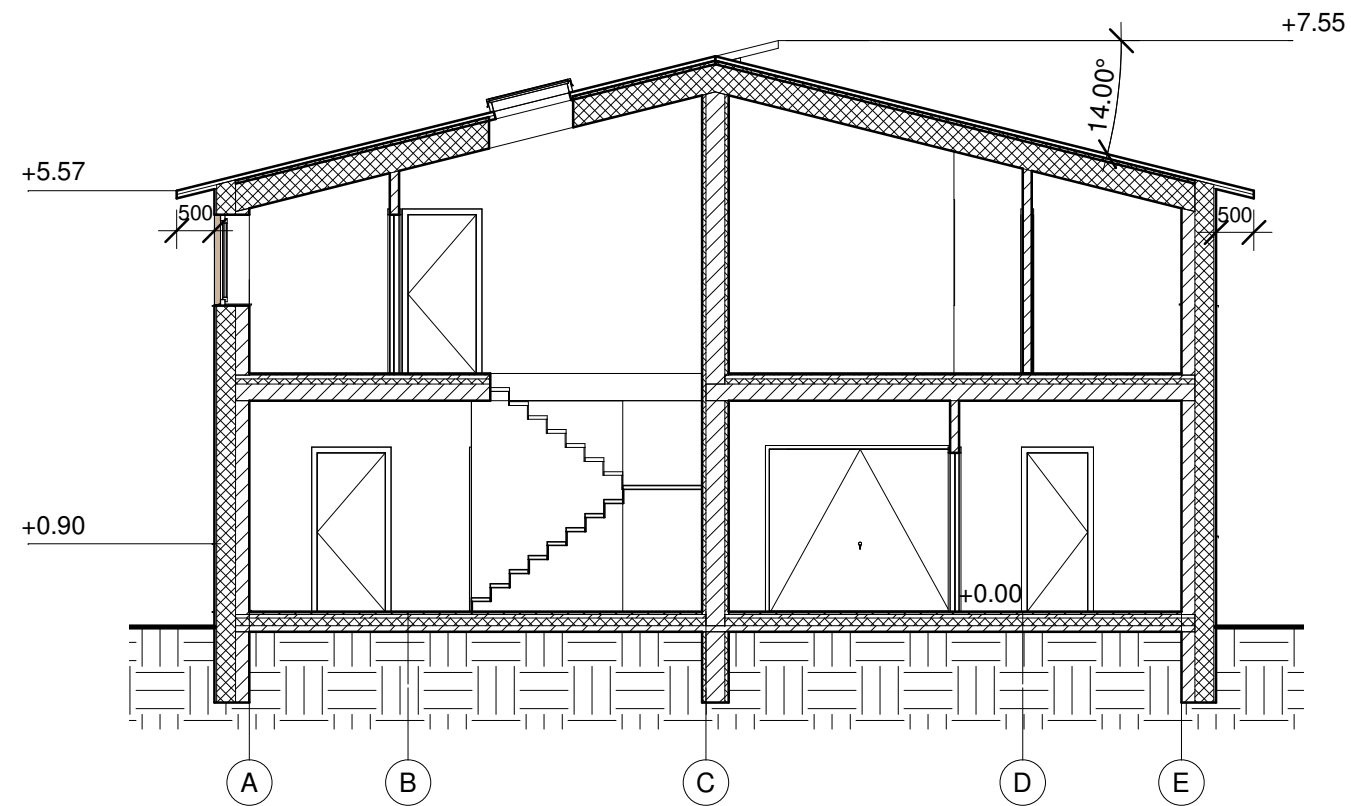
Fasadas 6 - 1




Fasadas A-E

  
 UAB "Branta"  
 Joint-Stock Company

Atestato Nr.	 UAB "ARCHITEKTŪROS MENAS" Konstitucijospr. 23 B korp. 510 k., Vilnius			Dvibučio gyvenamojo namo Statybos projektas		
A 1664	PV, Arch.	S. Savickas		Fasadai		Laida
				M 1 : 100		0
Stadija	Užsakovas				Lapas	Lapų
PP	UAB "BRANTA"				1	1



Pjūvis 1 - 1



Atestato Nr.	UAB "ARCHITEKTŪROS MENAS" Konstitucijospr. 23 B korp. 510 k., Vilnius			Dvibučio gyvenamojo namo Statybos projektas	
A 1664	PV, Arch.	S. Savickas			Kazio Borutos g. 6, Vilnius
Stadija	Užsakovas				Pjūvis 1-1,
PP	UAB "BRANTA"				M 1 : 100
					Laida
					0
					Lapas
				1	Lapų
				1	1



