

Archlinija



UAB Archlinija
Vytauto g. 55, Trakai

Užsakovas ZENONAS BARANOVSKIS

OBJEKTAS PASTATO - KIAULIDĖS (UNIK. NR. 7995-4011-4010) REKONSTRAVIMO, KEIČIANT PASKIRTĮ Į KITAĮ (ŪKIO) PASKIRTIES PASTATĄ, LAUKO G. 6, ŠVENTININKŲ K., SENŪJŲ TRAKŲ SEN., TRAKŲ R. SAV., PROJEKTAS

Adresas LAUKO G. 6, ŠVENTININKŲ K., SENŪJŲ TRAKŲ SEN., TRAKŲ R. SAV., KAD. NR. 7970/0003:827

Statinio paskirtis KITOS (ŪKIO) PASKIRTIES PASTATAI (7.19)

Statybos rūšis REKONSTRAVIMAS

Statinio kategorija NEYPATINGAS STATINYS

Projektavimo stadija TDP

Projekto dalis B, SP, A,

PROJEKTO VADOVAS atest. NR. A 1356
PDV atest. NR. A 1356

R. Valančiūtė
R. Valančiūtė

Pritariu: Saulius Leinartas
Trakų rajono savivaldybės administracijos
Architektūros skyriaus vedėjo pavaduotojas

Data 2017 m. 04 mėn. 21 d.

Rep. Nr. H12-020

PROJEKTINIŲ PASIŪLYMŲ RENGIMO UŽDUOTIS

2017 m. balandžio d. Nr. _____

Statytojas

Zenonas Baranovskis, a.k. 37011300769, Trakų r. sav. Senųjų Trakų k., Statybininkų g. 4, 8-610-00927

(fizinio asmens vardas, pavardė, adresas, tel. Nr., el. pašto adresas; juridinio asmens pavadinimas, teisinė forma, juridinio asmens kodas, juridinio asmens adresas, tel. Nr., el. pašto adresas)

1. Informacija apie sumanytą projektuoti statinį

1	Statinio projekto pavadinimas	Pastato - kiaulidės (unik. Nr. 7995-4011-4010) rekonstravimo, keičiant paskirtį į kitą (ūkio) paskirties pastatą, Lauko g. 6, Šventininkų k., Senųjų Trakų sen., Trakų r. sav., projektas
2	Statinio naudojimo paskirtis (nurodyti indeksą pagal STR 1.01.03:2017 „Statinių klasifikavimas“)	7.19 Kitos (ūkio) paskirties pastatai
3.	Statinio kategorija (ypatingas, neypatingas)	Neypatingasis
4.	Žemės sklypo duomenys žemės sklypo (-ų), adresas (-ai), kadastro unikalus (-ūs) Nr. žemės sklypo plotas žemės sklypo paskirtis ir būdas	Trakų r. sa.v, Senųjų Trakų sen. , Šventininkų k. , Lauko g. 6, kad. Nr. 7970/0003:827, unik. Nr. 4400-1048-7404, 0,2925 ha; Žemės ūkio/kiti žemės ūkio paskirties žemės sklypai
5.	Statybos rūšis (nauja statyba, rekonstravimas)	Rekonstravimas
6.	Projektuojami sklypo techniniai rodikliai Užstatymo tankis Užstatymo intensyvumas	25% 50%
7.	Projektinių pasiūlymų sudėtis	Projektiniai pasiūlymai turi būti parengti pagal STR 1.04.04:2017 “Statinio projektavimas, projekto ekspertizė” reikalavimus

2. Projektinių pasiūlymų paskirtis: projektuojamo statinio architektūros ir kitų pagrindinių sprendinių idėjai parinkti, **specialiesiems reikalavimams parengti.**

3. Visuomenės informavimas apie numatomą statinio(ių) projektavimą
Reikalingas


4. Statytojo pateikiami dokumentai :

- | | |
|---|---------|
| 4.1. Nekilnojamojo turto registro pažymėjimas | 4 lapai |
| 4.2. Sklypo planas | 1 lapas |
| 4.4. Kiti dokumentai ir duomenys , atsižvelgiant į numatomo projektuoti statinio specifiką. | 1 lapas |

5. Kiti duomenys:

- | | |
|--|--------|
| 5.1. Projektinių pasiūlymų rengimo terminai nuo 2017-04-2017-05 | |
| 5.2. Statytojui pateikiamų projektinių pasiūlymų kiekis | 1 vnt. |
| 5.3. Statytojui pateikiamų kompiuterinių laikmenų su įrašyta projektinių pasiūlymų kopija kiekis | 1 vnt. |

PASTABA. Projektinių pasiūlymų teikimo atveju jų sudėtis pažymima .

Satytojas: Zenonas Baranovskis 
(parašas, vardas, pavardė, tel., įgaliojimo data ir Nr., data)

Projektinių pasiūlymų užduoties rengėjas UAB „Archlinija” , Projektų vadovė Ramunė Valančiūtė , tel .8-610-00927

(pareigos, parašas, vardas, pavardė, tel., įgaliojimo data ir Nr., data)

Už pateiktų dokumentų ir juose nurodytų duomenų tikrumą atsako statytojas (užsakovas) Lietuvos Respublikos įstatymų nustatyta tvarka



NEKILNOJAMOJO TURTO REGISTRO CENTRINIO DUOMENŲ BANKO IŠRAŠAS

2016-01-05 10:30:01

1. Nekilnojamojo turto registre įregistruotas turtas:

Registro Nr.: 441707941
 Registro tipas: Žemės sklypas
 Sudarymo data: 2007-02-26
 Adresas: Trakų r. sav., Senujų Trakų sen., Šventininkų k., Lauko g. 6
 Registro tvarkytojas: Valstybės įmonės Registrų centro Vilniaus filialas

2. Nekilnojamieji daiktai:

2.1. Žemės sklypas
 Unikalus daikto numeris: 4400-1048-7404
 Žemės sklypo kadastro numeris ir kadastro
 vietovės pavadinimas: 7970/0003:827 Senujų Trakų k.v.
 Daikto pagrindinė naudojimo paskirtis: Žemės ūkio
 Žemės sklypo naudojimo būdas: Kiti žemės ūkio paskirties žemės sklypai
 Žemės sklypo plotas: 0.2925 ha
 Žemės ūkio naudmenų plotas viso: 0.0313 ha
 iš jo: pievų ir natūralių ganyklų plotas: 0.0313 ha
 Kelių plotas: 0.0059 ha
 Užstatyta teritorija: 0.2553 ha
 Žemės ūkio naudmenų našumo balas: 42.0
 Matavimų tipas: Žemės sklypas suformuotas atliekant kadastrinius matavimus
 Indeksuota žemės sklypo vertė: 256 Eur
 Žemės sklypo vertė: 160 Eur
 Vidutinė rinkos vertė: 1170 Eur
 Vidutinės rinkos vertės nustatymo data: 2015-11-09
 Vidutinės rinkos vertės nustatymo būdas: Masinis vertinimas
 Kadastro duomenų nustatymo data: 2015-11-09

3. Daikto priklausiniai iš kito registro: įrašų nėra

4. Nuosavybė:

4.1. Nuosavybės teisė
 Savininkas: VIKTORIJA BARANOVSKA, a.k. 47704120188
 ZENONAS BARANOVSKIS, a.k. 37011300796
 Daiktas: žemės sklypas Nr. 4400-1048-7404, aprašytas p. 2.1.
 Įregistravimo pagrindas: 2013-12-30 Pirkimo - pardavimo sutartis Nr. DA-5633
 Įrašas galioja: Nuo 2014-01-13

5. Valstybės ir savivaldybių žemės patikėjimo teisė: įrašų nėra

6. Kitos daiktinės teisės : įrašų nėra

7. Juridiniai faktai:

7.1. Bendroji jungtinė sutuoktinių nuosavybė
 Daiktas: žemės sklypas Nr. 4400-1048-7404, aprašytas p. 2.1.
 Įregistravimo pagrindas: 2013-12-30 Pirkimo - pardavimo sutartis Nr. DA-5633
 Įrašas galioja: Nuo 2014-01-13

8. Žymos: įrašų nėra

9. Specialiosios žemės ir miško naudojimo sąlygos:

9.1. XXIX. Paviršinio vandens telkinių apsaugos zonos ir pakranės
 apsaugos juostos
 Daiktas: žemės sklypas Nr. 4400-1048-7404, aprašytas p. 2.1.
 Įregistravimo pagrindas: 2007-02-01 Apskrities viršininko sprendimas Nr. 2.7-79-15889
 Plotas: 0.2925 ha
 Įrašas galioja: Nuo 2007-03-06

10. Daikto registravimas ir kadastro žymos:

10.1. Kadastrinius matavimus atliko (kadastro žyma)
 UAB "BRANTAS", a.k. 302519801

Daiktas: žemės sklypas Nr. 4400-1048-7404, aprašytas p. 2.1.
[registravimo pagrindas: 2015-11-09 Nekilnojamojo daikto kadastro duomenų byla
Kvalifikacijos pažymėjimas Nr. 2M-M-2302
[rašas galioja: Nuo 2016-01-05

10.2.

Kadastro duomenų tikslinimas (daikto registravimas)
Daiktas: žemės sklypas Nr. 4400-1048-7404, aprašytas p. 2.1.
[registravimo pagrindas: 2015-11-09 Nekilnojamojo daikto kadastro duomenų byla
[rašas galioja: Nuo 2016-01-05

11. Registro pastabos ir nuorodos:

Adresas įrašytas pagal 2015-11-26 Adresų registro duomenis. Statiniai - Registro Nr. 10/309972.


12. Kita informacija:

Archyvinės bylos Nr.: 79/20120


13. Informacija apie duomenų sandoriui tikslinimą: įrašų nėra

2016-01-05 10:30:01

Dokumentą atspausdino Kadastro
specialistė ekspertė

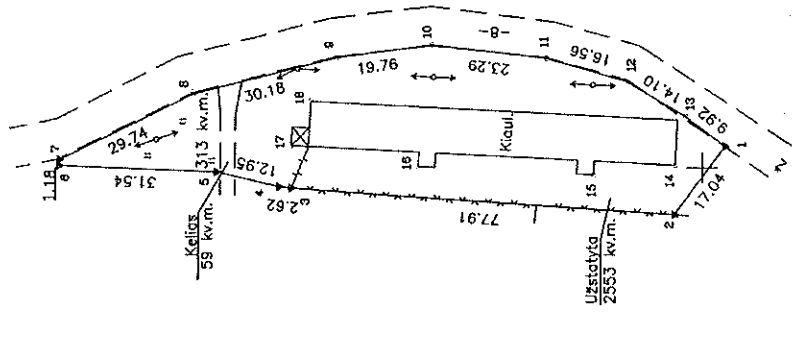


SNIEGUOLĖ
VAIČIULIONIENĖ



ŽEMĖS SKLYPO PLANAS M 1:1000

Sklypo plotas 2925 m²



X=5050300.00
Y=565700.00

Kadastro: vietovė	Senujų Trakų	biokas	sklypas
Zemės sklypo kadastro Nr.	7 9 7 0 0 0 3 0 6 2 7		
Gatvė, namo Nr.	Pr. Nr. 783-3		
Kaimas (miestelis)	Sventionėlių		
Seniūniją	Senujų Trakų		
Miestas (rajonas)	Trakų		
Apskritis	Vilniaus		

Gredynė	Čekimo žemės sklypo kadastro Nr.	Pastabas
1-4	7970/0003.1070	Geodetiniai matavimai
4-6	7970/0003.1071	Geodetiniai matavimai
6-13-1	-	Kelias šim.
-	-	-

Neužstatomas plotas			
Privati		Kasalybinė	
abakurai	beidrai	otakurai	beidrai
ind.	m ²	ind.	m ²
	A		ind.
	B		m ²
	1463		
	1462		

Su patvirtintomis vietovėje žemės sklypo ribomis aprašymomis 2015 m. lapkričio mėn. 08 d. žemės sklypo pažemintiūr-protymo akte, ir nustatytu plotu, atitinkančiu žemės sąviniui (nuvaidojas):

Viktorija Brazauskaitė A. (vardas, pavardė) 2016-11-09 (parašas)

Zenonas Brazauskaitis B (vardas, pavardė) 2016-11-09 (parašas)

Nacionalinės žemės tarnybos prie Žemės ūkio ministerijos
Trakų - skyrius

Publikuota: (vardas) (pavardė) (data)

Sudaryta: (vardas) (pavardė) (data)

A.Y.

UAB "BRANTAS"

Adresas: Lauko g. 124-7, Izentaris, Trakų r. sav. LT-25119. Tel.Nr. 8 613 22813.

Paraišys	Paraišys	Vardas, pavardė	Data
Dirigtorė	[Parašas]	Stasas Bliedinskis	2016-11-09
Metraštininkas	[Parašas]	Rita Šalvytė	2016-11-09

SKLYPO RIBOS PAŽŪDINTOS
KAPASTURO ŽEMĖS APYJE
VIKASTURU CENTRO VILNIAUS RIMAS
Kadastro sąrašas
2016-11-09

ŽEMĖS SKLYPO PLANAS M 1:1000

Sklypo plotas 2925 m²

Žemės sklypo kadastro Nr. 7 9 1 7 0 0 0 0 0 3 1 0 8 1 2 7

KOORDINACIJŲ ŽINIAŠAFTS

Koordinacijų sistema LKS-94		Tiesio Nr.		Kodas		X	Y	X	Y
1	R	6050295.48				568604.32			
2	R	6050305.51				568590.55			
3	R	6050383.21				568586.23			
4	R	6050385.61				568586.54			
5	R	6050398.41				568599.53			
6	R	6050429.92				568600.89			
7	R	6050428.96				568602.17			
8	R	6050403.19				568615.35			
9	R	6050373.92				568622.69			
10	R	6050354.34				568625.35			
11	R	6050331.23				568622.46			
12	R	6050315.37				568617.71			
13	R	6050303.29				568610.43			
14	NK	6050305.33				568600.60			
15	NK	6050321.65				568598.71			
16	NK	6050357.14				568600.53			
17	NK	6050383.24				568604.86			
18	NK	6050379.20				568613.83			

SKLYPO CENTRO KOORDINATĖS		Plano numerai	
Koordinacijų sistema	Šešiženklis XY	X=6050350.72	73/30
Sistema kurioje vartojami matavimai		Y=568608.04	
Valybos LKS-1984		X=6050350.72	73/30
		Y=568608.04	
Žinaraštį sudarė	Rita Solovjova	2M-M-2302	2015-11-09
	(parašas)	(parašas)	(data)

Šrautas iš Lietuvos Administracinių Veikų apžadinimų kodekso
47 straipsniu. Pastorų žemėnaudo ribozonų suapvalinimas arba gėlinimas - užtrauka beaud
nuo 72,40 Eur iki 144,80 Eur.

Šia patikrinta
Kadastrinio specialisto akcija
Sveikintė Vaitizhoniene
20.11.2015

Duomenys apie žemės naudojimo apribojimus

Eil. Nr.	Kodas	Aprašymai	Žemės plotas, m ²
1	2	3	4
1	63	XXL Paviršinio vandens telkinių apsaugos zonos ir palatrinės apsaugos juostos	2925
-	-	-	-
-	-	-	-
-	-	-	-

SERVITUTAS

Eil. Nr.	Kodas	Servituto rūšis	Plotas m ²
-	-	-	-
-	-	-	-
-	-	-	-

Kadastriniai matavimai buvo atlikti GPS prietaisu.

Duomenys apie inžinerinius tinklus perkelti iš savivaldybės pateiktos kartografinės medžiagos.



VALSTYBĖS ĮMONĖ REGISTRŪ CENTRAS

NEKILNOJAMOJO TURTO REGISTRO IŠRAŠAS-
PAŽYMĖJIMAS
APIE NEKILNOJAMOJO DAIKTO IR DAIKTINIŲ TEISIŲ Į JĮ
[REGISTRAVIMĄ NEKILNOJAMOJO TURTO REGISTRE
2010-01-19 Nr. 991098

1. Nekilnojamojo turto registre įregistruotas turtas: registro įrašo Nr. 10/309972
Adresas: Trakų r. sav. Šventininkų k.

2. Nekilnojamieji daiktai:

2.1. Pastatas - Kiaulidė

Unikalus Nr.: 7995-4011-4010

Pagrindinė tikslinė naudojimo

paskirtis: Kita

Pažymėjimas plane: 1Ž1b

Statybos pabaigos metai: 1954

Baigtumo procentas: 100 %

Fizinio nusidėvėjimo procentas: 67 %

Dujos: Nėra

Sienos: Monolitinis betonas

Šildymas: Nėra

Vandentiekis: Nėra

Nuotekų šalinimas: Nėra

Aukštų skaičius: 1

Bendras plotas: 625.10 kv.m

Pagrindinis plotas: 572.68 kv.m

Užstatytas plotas: 702.40 kv.m

Tūris: 1892 kub.m

Vidutinės rinkos vertės nustatymo

būdas: Atkuriamoji vertė

Atkūrimo sąnaudos (statybos vertė): 562000 Lt

Atkuriamoji vertė: 185000 Lt

Atkuriamosios vertės ir atkūrimo
sąnaudų (statybos vertės) nustatymo

data: 2010-01-05

Vidutinė rinkos vertė: 7400 Lt

Vidutinės rinkos vertės nustatymo

data: 2010-01-05

Kadastro duomenų nustatymo data: 1999-11-02

3. Daikto priklausiniai iš kito registro: įrašų nėra

4. Nuosavybė:

4.1. Nuosavybės teisė

Savininkas: ZENONAS BARANOVSKIS, a.k. 37011300796

Daiktas: pastatas Nr.7995-4011-4010, aprašytas p. 2.1.

Juridinis pagrindas: Pirkimo - pardavimo sutartis, 2010-01-07. Nr. 1-76

5. Valstybės ir savivaldybių žemės patikėjimo teisė: įrašų nėra

6. Kitos daiktinės teisės : įrašų nėra

7. Juridiniai faktai: įrašų nėra

8. Žymos: įrašų nėra

9. Specialios naudojimo sąlygos: įrašų nėra

10. Kadastro žymos: įrašų nėra

11. Registro pastabos:

nėra

12. Kita informacija:

Archyvinės bylos Nr.: 79/8235

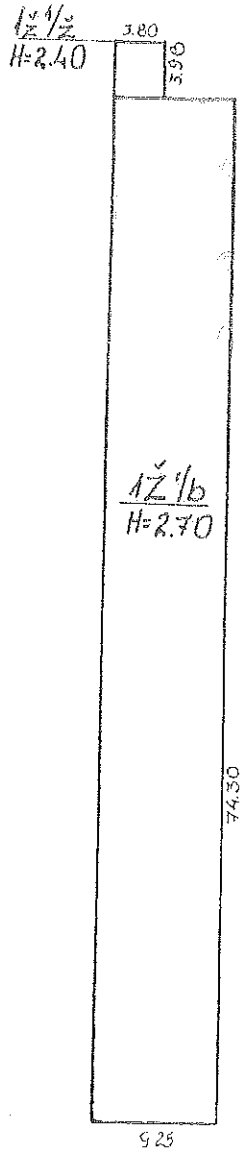


Pažymėjimą parengė: Vyresnysis registratorius

Algis Taraila

Valstybės įmonės Registrų centro Vilniaus filialas, Livojų g. 24, LT-01103 Vilnius; 2010-01-19 09:53:32

1999.09.15


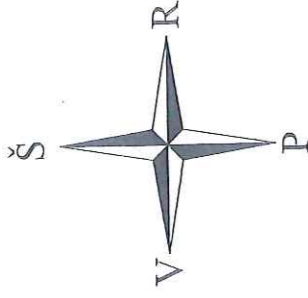


ŠEŠIS IS KIRO PIRKI HOJAMO IR ...
KLAIPĖDO M. RAJ. SAVIVALDYBĖS VADYBOS UGDYMO
VILKIAUS V. G. M. LAIŠKAS

S. TRAKU SEN. ŠVENTININKŲ KM.

LAIKAS	IV	1999
TRAKU PAŲ.		$1\frac{1}{6}$ J. Statorf
19.99 m. Lapkričio	02	Vincas Kapočius
19.99 m. Lapkričio	02	

1999.09.15

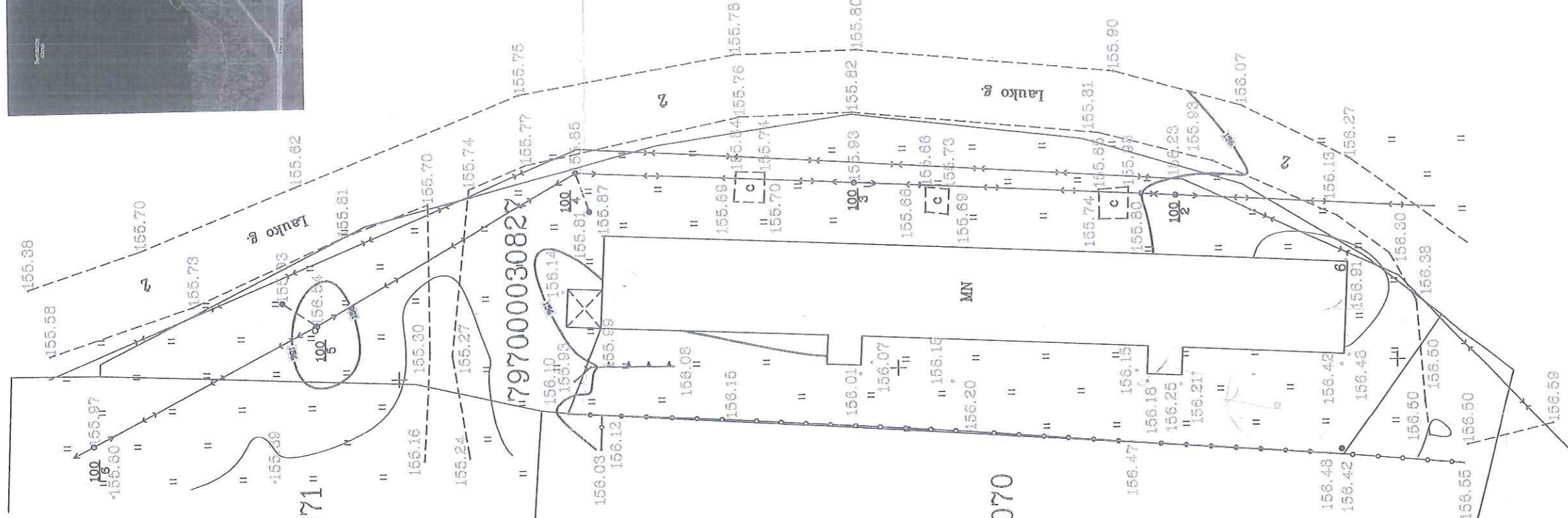


797000031071

73/30-0375

+ X=6050350.00
+ Y=568550.00

797000031070



Topografinio plano derinimų lentelė

Eil. Nr.	Ištaigos pavadinimas	Sutikslinimo data	Sutikslintojo pareigos pavardė	Parašas	Pastabos
1	AB "Energijos skirstymo operatorius" ^{beg. st.} SOŠ	2016.09.20	I. Sausėvi	<i>I. Sausėvi</i>	
2	AB "TEO LT"	16.09.02	R. Žuokė	<i>R. Žuokė</i>	
3	Trakų r. sav. administracijos Žemės ūkio administravimo skyrius	2016-09-22	Vyresnioji specialistė Vyta Savareikiene	<i>Vyta Savareikiene</i>	
4	Trakų r. sav. administracijos Architektūros skyrius	2016.09.22	D. Dabavenkauskas	<i>D. Dabavenkauskas</i>	

Koordinacių sistema: LKS-94
Aukščųjų sistema: LAS07

Pareigos V. Pavardė
Direktorė G. Biečiūnienė
Geodezininkas A. Žaikovskis: kval. Nr. IGKV-1234567
Užsakovai: Z. Baranovskis



UAB "BRANTAS"

Topografinis planas
Lauko g. 6, Sventininkų k., Senųjų Trakų sen., Trakų r. sav.
Skil.Kad.Nr.7970/0003-0827

Mastelis 1:500
Lapų sk. 1
Lapo Nr. 1
Data 2016.09

PASTATO - KIAULIDĖS (UNIK. NR. 7995-4011-4010) REKONSTRAVIMO, KEIČIANT PASKIRTĮ Į KITĄ (ŪKIO) PASKIRTIES PASTATĄ, LAUKO G. 6, ŠVENTININKŲ K., SENŲJŲ TRAKŲ SEN., TRAKŲ R. SAV., PROJEKTAS

AIŠKINAMASIS RAŠTAS

Rekonstruojamas pastatas-kiaulidė, unik. Nr. 7995-4011-4010 (paskirtis – 7.18 kitos (fermų) paskirties pastatai) į 7.19 kitos (ūkio) paskirties pastatai.

Statinio statybos vieta: Lauko g. 6, Šventininkų k., Senųjų Trakų sen., Trakų r. sav.

Statinio pagrindinė naudojimo paskirtis: kitos (ūkio) paskirties pastatas.

Statybos rūšis: rekonstravimas.

Projektinių pasiūlymų sprendiniai

Žemės sklypo paskirtis yra žemės ūkio, naudojimo būdas – kiti žemės ūkio paskirties žemės sklypai. Projektiniai pasiūlymai parengti pagal Zenono Baranovskio (toliau – užsakovas) patvirtintą projektavimo techninę užduotį.

Šiuo projektu rekonstruojamas pastata-kiaulidė yra fiziškai susidėvėjęs, pamatai esami monolitiniai 30 cm, sienos 5 cm storio iš daugiasluoksnių (sandwich tipo) plokščių, stogo danga iš banguotų daugiasluoksnių plokščių

Užstatymo tankis ir intensyvumas esami.

Rekonstruojamo pastato užstatytas plotas ~723,38 m². Bendras pastato plotas ~ 715,83 m². aukštis ~ 9,15 m, (techninio projekto metu aukštis tikslinamas priklausomai nuo konstrukcijų (santvarų) aukščio).

Sklypo plano sprendiniai


Privažiavimas esamas iš Lauko gatvės.

Inžineriniai tinklai

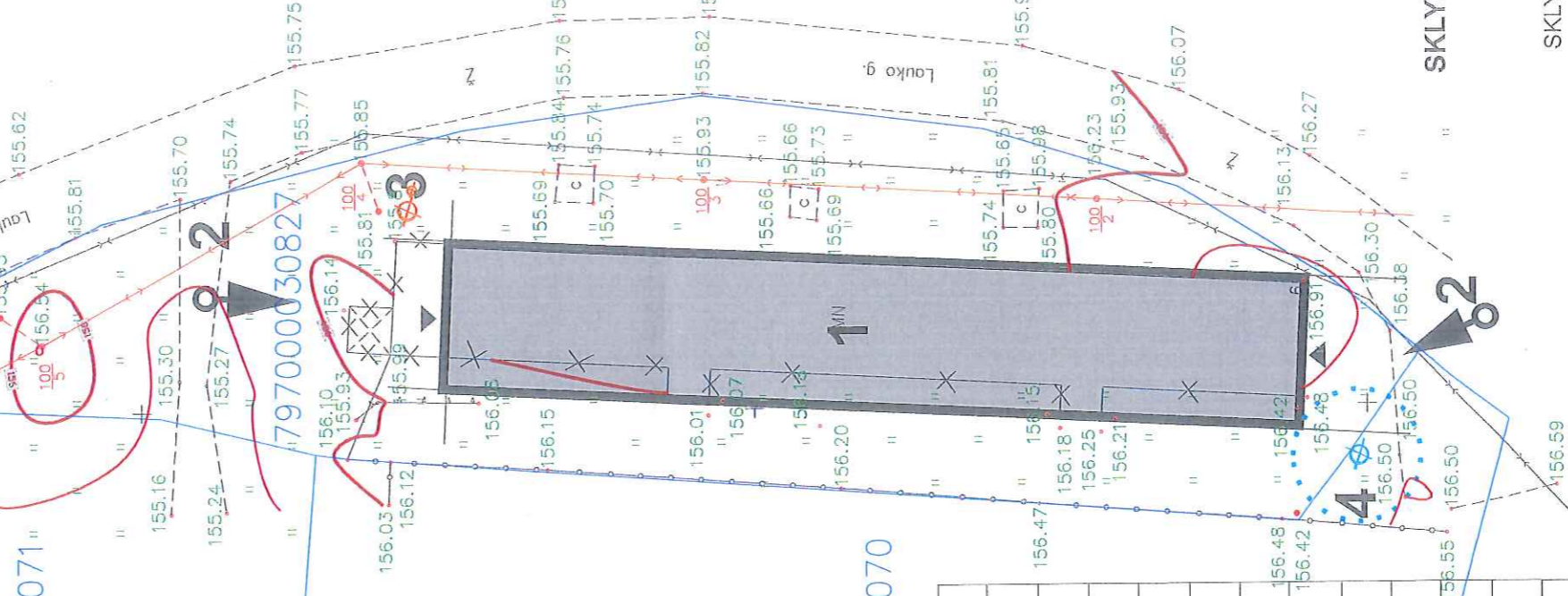
Vandentiekio ir nuotekų tinklai projektuojami vietiniai. Vanduo bus tiekiamas iš projektuojamo gręžinio. Buitinių nuotekų surinkimui projektuojami buitinių nuotekų valymo įrenginiai. Elektros tiekimas - pagal technines sąlygas. Pastatas nešildomas. Želdynų plotai skaičiuojami pagal Priklausomųjų želdynų (normų) plotą.

Architektė R. Valančiūtė A1356





797000031071



SITUACIJOS SCHEMA

SUTARTINIS ŽYMĖJIMAS:

.....	APSAUGOS ZONOS RIBA
▲	PRIVAŽIAVIMAS PRIE PASTATO
▲	ĮEIGOS Į PASTATĄ
×-×	GRIAUNAMA PAŠTATO DALIS
▨	KELIO SERVITUTAS
T	ESAMI TELEFONO TINKLAI
—	SKLYPO RIBA
▭	REKONSTRUOJAMAS PASTATAS
⊗	BUITINIŲ ATLIEKŲ SURINKIMO IR RŪŠIAVIMO VIETA
▭	PROJEKTUOJAMA TRINKELIŲ DANGA
KL	ESAMI NUOTEKINIAI TINKLAI
V	ESAMI VANDENTIEKIO TINKLAI
E	ESAMI ELEKTROS TINKLAI
⊗	ESAMI NUOTEKŲ VALYMO ĮRENGINIAI
⊕	ESAMAS VANDENS GRĘŽINYS

797000031070

EKSPLIKACIJA:


1. REKONSTRUOJAMAS PASTATAS
2. ESAMAS IVAŽIAVIMAS
3. VALYMO ĮRENGINIAI
4. VANDENS GRĘŽINYS

ESAMAS KELIO SERVITUTAS S-50 M²


SKLYPO TECHNOEKONOMINIAI RODIKLIAI

SKLYPO PLOTAS 2925.0 m²
 SKLYPO UŽSTATYMO PLOTAS 723.38 m²
 UŽSTATYMO TANKUMAS 25.0 %
 UŽSTATYMO INTENSIVUMAS 0.3

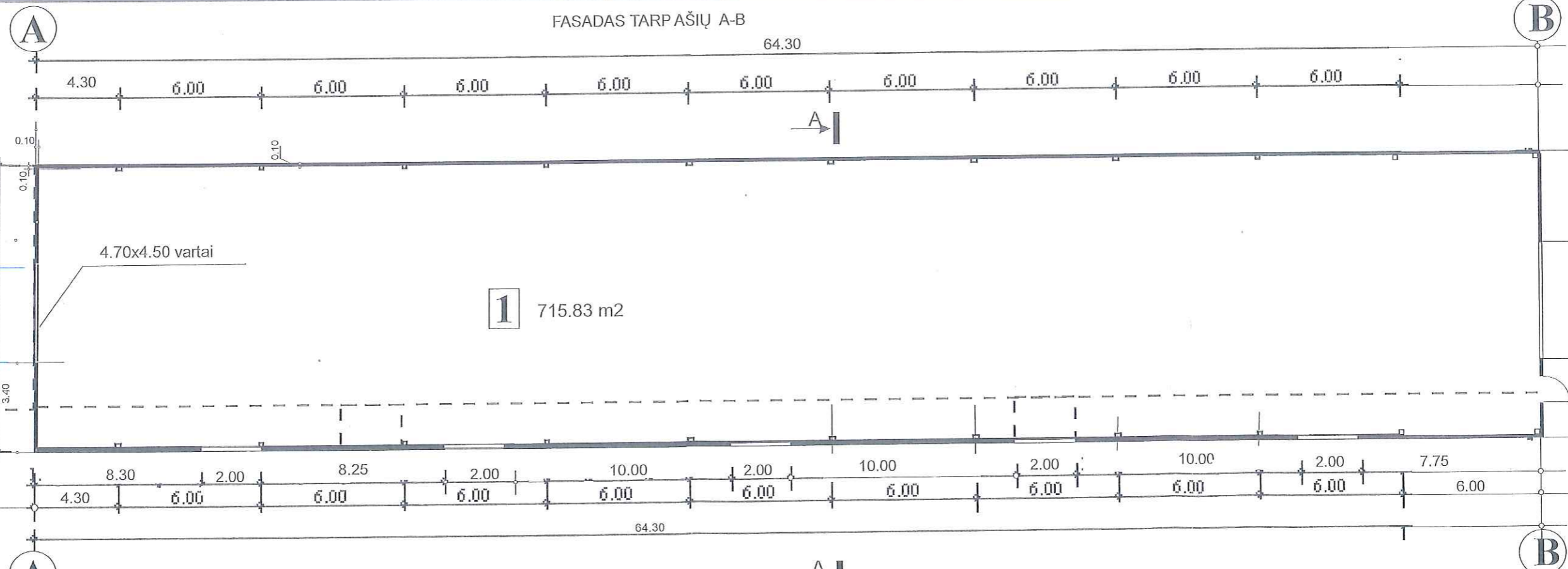
Atestato Nr.	UAB „Archimija“, jm. k. 302520369 Vytauto g. 55, Trakai			Objekto pavadinimas: PASTATO - KIAULIŲDES (UN.Nr 7995-4011-4010) LAUKO G. 6, SVENTININKŲ K., SENIŲŲ TRAKŲ SEN., TRAKŲ R. SAV., REKONSTRAVIMO PROJEKTAS
Atestato Nr.	Pareigos	Pavardė	Parašys	Data
A 1356	PV	R. Valančiūtė	<i>[Signature]</i>	
	Arch.	R. Valančiūtė	<i>[Signature]</i>	
	Sąlybos (užsakovo) pavadinimas, adresas			
	ZENONAS BARANOVSKIS			
	Nr. Sklypas	Proj. dalis	Proj. etapas	Nr. Leidis
			ARCH.	GP
			SKLYPO PLANAS	M 1:500
				Lapas



FASADAS TARP AŠIŲ B-A



FASADAS TARP AŠIŲ A-B



AUKŠTO PLANAS

PATALPŲ EKSPLIKACIJA:

Bendras pastato plotas 715.83 m²
 Pastato užstatymas 723.38 m²
 pastato tūris 6510.00 m³

Nugriauamos sienos - - - - -
 Projektuojamos sienos —————

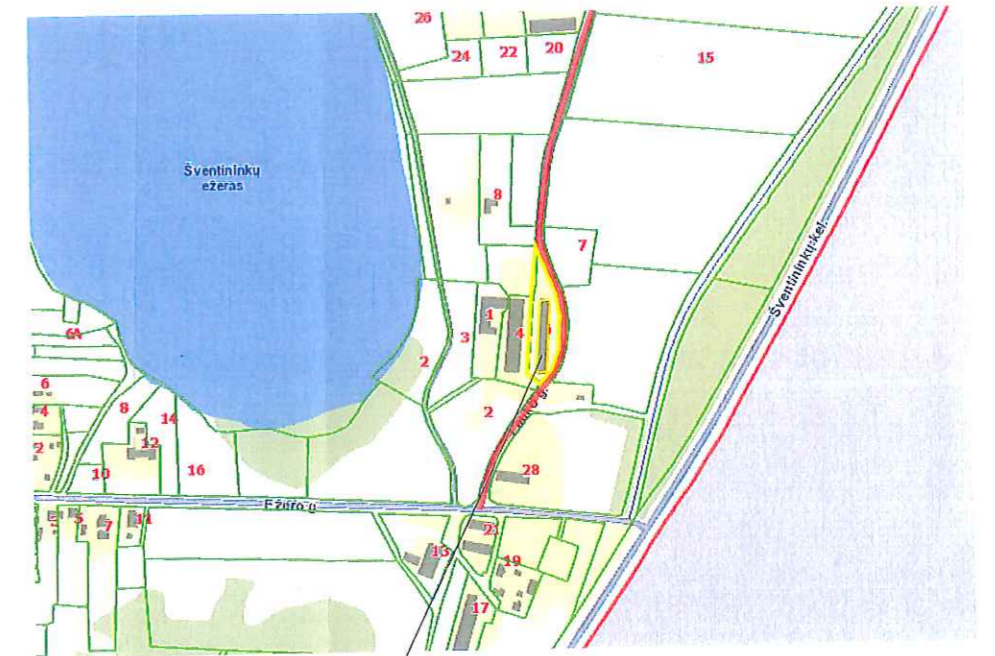
Atestato Nr.		UAB „Archlinija“, j.m. k. 302520369 Vytauto g. 55, Trakai			Objekto pavadinimas: PASTATO - KIAULIDĖS (UN.Nr 7995-4011-4010) LAUKO G. 6, ŠVENTININKŲ K., SENŲJŲ TRAKŲ SEN., TRAKŲ R. SAV., REKONSTRAVIMO PROJEKTAS	
Atestato Nr.	Pareigos	Pavardė	Parašas	Data	Brėžinio pavadinimas:	
A 1356	PV	R. Valančiūtė	<i>[Signature]</i>		SANDĖLIS FASADAI, PLANAS	
Statybos (užsakovo) pavadinimas, adresas					Nr. Sklype	Proj. dalis
ZENONAS BARANOVSKIS						ARCH.



REKONSTRUOJAMOJO SANDĒLIO BENDRAS VAIZDAS

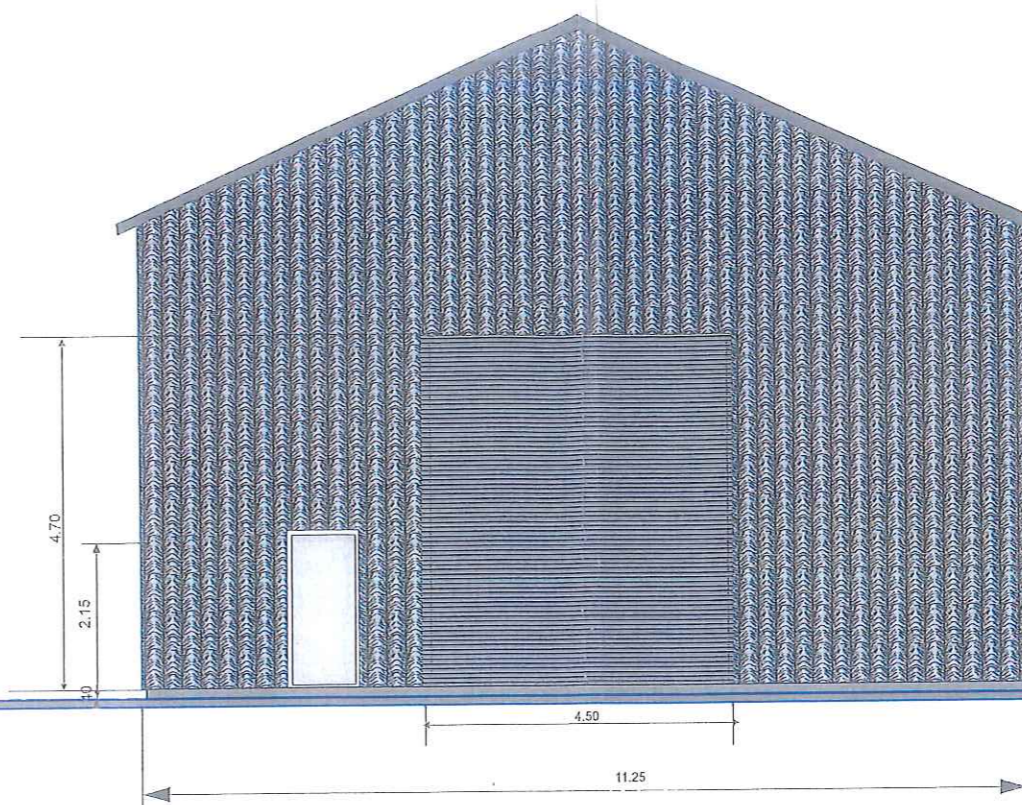



SITUACIJOS SCHEMA

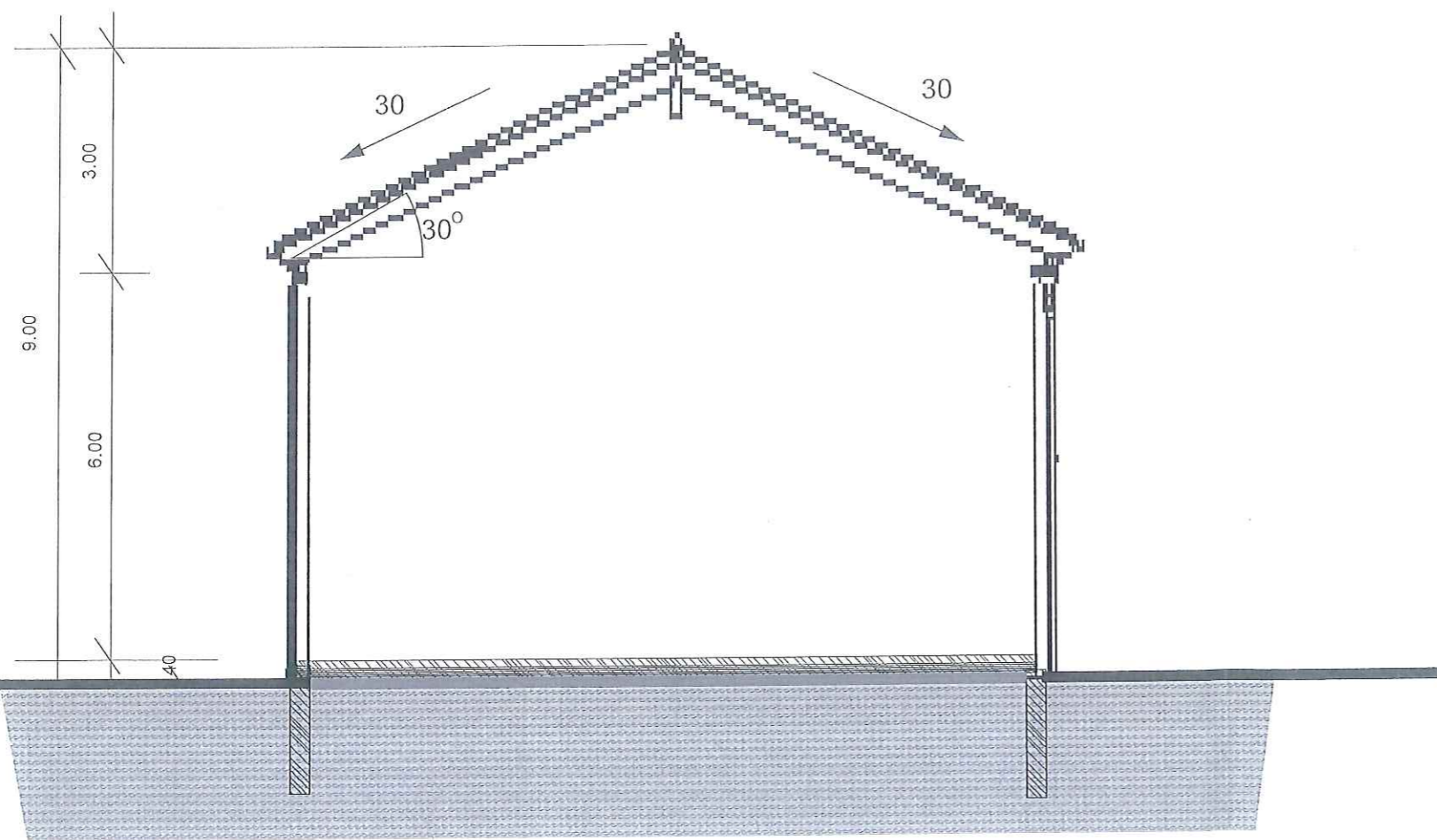


Rekonstruojamo pastato vieta

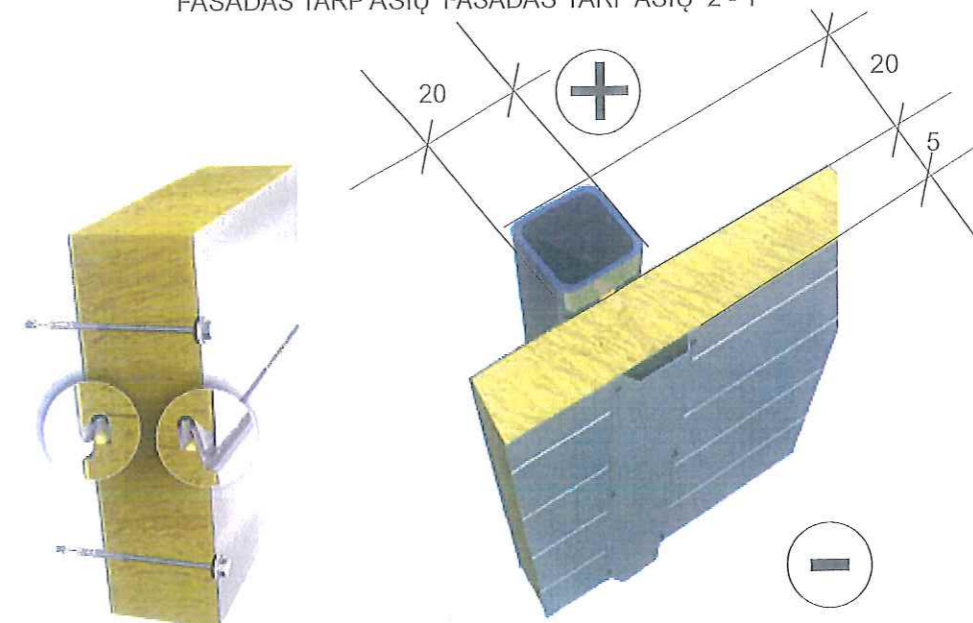
Atestato Nr.		UAB „Archlinija“, jm. k. 302520369 Vytauto g. 55, Trakai			Objekto pavadinimas:	
A 1356		Pareigos	Pavardė	Parašas	Data	PASTATO - KIAULIDĖS (UN.Nr 7995-4011-4010) LAUKO G. 6, ŠVENTININKŲ K., SENUJŲ TRAKŲ SEN., TRAKŲ R. SAV., REKONSTRAVIMO PROJEKTINIAI PASIŪLYMAI
		Arch.	R. Valančiūtė	<i>[Signature]</i>		Brėžinio pavadinimas:
						SITUACIJOS SCHEMA, BENDRAS VAIZDAS
		Stalbybos (užsakovo) pavadinimas, adresas			Nr. Sklype	Proj. dalis
		ZENONAS BARANOVSKIS				ARCH.



FASADAS TARP AŠIŲ FASADAS TARP AŠIŲ 2 - 1



PJ*VIS A - A



SIENOS DETALĖS

Alestato Nr.		UAB „Archlinija“, įm. k. 302520369 Vytauto g. 55, Trakai			Objekto pavadinimas: PASTATO - KIAULIDĖS (UN.Nr 7995-4011-4010) LAUKO G. 6, ŠVENTININKŲ K., SENŲJŲ TRAKŲ SEN., TRAKŲ R. SAV., REKONSTRAVIMO PROJEKTAS	
Alestato Nr.	Pareigos	Pavardė	Parašas	Data	Brėžinio pavadinimas:	
A 1356	PV	R. Valančiūtė			FASADAI TARP AŠIŲ 1-2 ir 2-1 PJŪVIS A-A	
Statybos (užsakovo) pavadinimas, adresas					Nr. Sklype	Proj. dalis
ZENONAS BARANOVSKIS						ARCH.