



**ARCH  
SPRENDIMAI**



MB „**ARCHSPRENDIMAI**“  
Įm. k. 302950506  
Kauno g. 99, 74199 Jurbarkas  
p. archsprendimai@yahoo.com  
mob. tel. 8 614 81077

STATYTOJAS	<b>RAPOLAS LIORINCAS gim. 1983-01-18</b>
STATINYS	<b>GYVENAMOJO NAMO SODŲ G. 24, GUDELIŲ K., GIRDŽIŲ SEN., JURBARKO R. SAV., NAUJOS STATYBOS TECHNINIS DARBO PROJEKTAS</b>
STATINIO KATEGORIJA	<b>NEYPATINGAS</b>
STATYBOS RŪŠIS	<b>NAUJA STATYBA</b>
STATINIO PASKIRTIS	<b>GYVENAMOJI 6.1. (VIENO BUTO NAMAS)</b>
STATINIO PROJEKTO NR.	<b>15-003</b>

PROJEKTO ETAPAS	<b>PROJEKTINIŲ PASIŪLYMŲ RENGIMO UŽDUOTIS (PP)</b>
BYLOS NR.	<b>I</b>
LADA	<b>0</b>

PV A. GANUSAUSKAS

Jurbarkas, 2016

**PROJEKTINIŲ PASIŪLYMŲ RENGIMO UŽDUOTIS**  
**DOKUMENTŲ ŽINIARAŠTIS**

**DOKUMENTŲ ŽINIARAŠTIS**

Eil. Nr.	Pavadinimas
1.	Dokumentų žiniaraštis
2.	Projektinių pasiūlymų rengimo užduotis
3.	Techniniai ekonominiai rodikliai
4.	Nekilnojamojo turto registro pažymėjimas
5.	Sklypo ribų planas
6.	Topografinė nuotrauka

**BRĖŽINIŲ ŽINIARAŠTIS**

7.	Sklypo planas, M 1:500
8.	Pirmo aukšto planas M 1:100
9.	Antro aukšto planas M 1:100
10.	Fasadai M 1:100
11.	Fasadai M 1:100
12.	Pjūvis M 1:100
13.	Vizualizacija

ETAPAS	GYVENAMOJO NAMO SODŲ G. 24, GUDELIŲ K., GIRDŽIŲ SEN., JURBARKO R. SAV., NAUJOS STATYBOS TECHININIS DARBO PROJEKTAS	15-003-AS-PP-A.DŽ	LAPAS	LAPŲ	LAIDA
PP			1	1	0

## PROJEKTINIŲ PASIŪLYMŲ RENGIMO UŽDUOTIS

Projekto pavadinimas: „Gyvenamojo namo Sodų g. 24, Gudelių k., Girdžių sen., Jurbarko r. sav., naujos statybos techninis darbo projektas”.

Projektuojamo gyvenamojo namo adresas – Sodų g. 24, Gudelių k., Girdžių sen., Jurbarko r. sav.

Kadastrinis Nr.: 9410/0002:178

Žemės sklypo pagrindinė naudojimo paskirtis – Kita.

Žemės sklypo naudojimo būdas: Vienbučių ir dvibučių gyvenamųjų pastatų teritorijos.

Žemės sklypo plotas – 1,0000 ha.

Kategorija – neypatingas.

Statybos rūšis – nauja statyba.

Statinio pagrindinė naudojimo paskirtis – 6.1. gyvenamoji (vieno buto gyvenamasis namas).

Statytojas – Rapolas Liorincas.

Projektinių pasiūlymų paskirtis – pateikti rengiamo techninio darbo projekto sprendinius derinančioms institucijoms ir supažindinti visuomenę su projekto sprendiniais.


Projektuojamas dviejų aukštų gyvenamasis namas. Pastato gabaritai – 33,7 x 27 m. Aukštis – 7,8 m. Projektuojamo pastato konstrukcijos: poliniai pamatai, mūrinės sienos, g/b perdanga ir medinių konstrukcijų stogas.

Fasadų apdailai naudojamas dekoratyvinis fasadinis tinkas ir klijuojamos skalūno plytelės.

Projektuojamas pastatas neigiamos įtakos kaimyniniams sklypams, pastatams, jų naudotojams ir savininkams - neturės.

**3UDERINTA**  
Infrastruktūros ir turto skyriaus  
vedėjo pavaduotoja-  
vyriausioji architektė  
**Gražina Gadliauskienė**  
2017-03-27

PV. A. Ganusauskas



Tvirtinu: Rapolas Liorincas

### TECHNINIAI EKONOMINIAI RODIKLIAI

Pavadinimas	Mato vienetas	Kiekis	Pastabos
-------------	---------------	--------	----------

#### I. Sklypas

1. Sklypo plotas	m <sup>2</sup>	10000	
2. Sklypo užstatymo intensyvumas	%	4	
3. Sklypo užstatymo tankumas	%	5	
4. Sklypo užstatymo plotas	m <sup>2</sup>	482	
5. Lengvųjų automobilių stovėjimo vietų skaičius	vnt.	10	

#### II. Pastatas

1. Butų skaičius	vnt.	1	
1.1. Kambarių skaičius	vnt.	7	
2. Bendrasis plotas	m <sup>2</sup>	427,14	
2.1. Gyvenamasis plotas	m <sup>2</sup>	202,30	
2.2. Naudingasis plotas	m <sup>2</sup>	350,75	
2.3. Pagalbinis plotas	m <sup>2</sup>	224,84	
2.4. Rūsių (pusrūsių) plotas	m <sup>2</sup>	0,00	
2.5. Garažų plotas	m <sup>2</sup>	76,39	
3. Pastato tūris	m <sup>3</sup>	2950	
4. Pastato aukštis	m	7,8	
5. Aukštų skaičius	vnt.	2	
6. Energinio naudingumo klasė		A	
7. Pastato (patalpų) akustinio komforto sąlygų klasė		C	
8. Pastogės plotas	m <sup>2</sup>	0,00	

Laida	Data	Keitimų pavadinimas			
Pareigos		Vardas, Pavardė	Atestato Nr.	Parašas	Data
PV		A. Ganusauskas	002215		2017-03

16-038-AS-TDP-BD.R

Lapas 1 Lapų 1 Laida 0



NEKILNOJAMOJO TURTO REGISTRO CENTRINIO DUOMENŲ BANKO IŠRAŠAS

2017-03-20 11:52:02

**1. Nekilnojamojo turto registre įregistruotas turtas:**

Registro Nr.: **44/2120182**  
Registro tipas: **Žemės sklypas**  
Sudarymo data: **2017-03-15**  
Adresas: **Jurbarko r. sav., Girdžių sen., Gudelių k., Sodų g. 24**  
Registro tvarkytojas: **Valstybės įmonės Registrų centro Tauragės filialas**

**2. Nekilnojamieji daiktai:**

2.1.

**Žemės sklypas**

Unikalus daikto numeris: **4400-4538-5833**

Žemės sklypo kadastro numeris ir kadastro

vietovės pavadinimas: **9410/0002:178 Girdžių k.v.**

Daikto pagrindinė naudojimo paskirtis: **Kita**

Žemės sklypo naudojimo būdas: **Vienbučių ir dvibučių gyvenamųjų pastatų teritorijos**

Statusas: **Suformuotas padalijus daiktą**

Daikto istorinė kilmė: **Gautas padalijus daiktą, unikalus daikto numeris 9410-0002-0107**

Žemės sklypo plotas: **1.0000 ha**

Žemės ūkio naudmenų plotas viso: **1.0000 ha**

iš jo: ariamos žemės plotas: **1.0000 ha**

Nusausintos žemės plotas: **1.0000 ha**

Žemės ūkio naudmenų našumo balas: **40.1**

Matavimų tipas: **Žemės sklypas suformuotas atliekant kadastrinius matavimus**

Indeksuota žemės sklypo vertė: **2085 Eur**

Žemės sklypo vertė: **1303 Eur**

Vidutinė rinkos vertė: **3590 Eur**

Vidutinės rinkos vertės nustatymo data: **2017-02-14**

Vidutinės rinkos vertės nustatymo būdas: **Masinis vertinimas**

Kadastro duomenų nustatymo data: **2017-02-14**

**3. Daikto priklausiniai iš kito registro: įrašų nėra**

**4. Nuosavybė:**

4.1.

**Nuosavybės teisė**

Savininkas: **RAPOLAS LIORINCAS, gim. 1983-01-18**

Daiktas: **žemės sklypas Nr. 4400-4538-5833, aprašytas p. 2.1.**

Įregistravimo pagrindas: **2014-10-20 Dovanojimo sutartis Nr. RP-4350**

Įrašas galioja: **Nuo 2017-03-20**

**5. Valstybės ir savivaldybių žemės patikėjimo teisė: įrašų nėra**

**6. Kitos daiktinės teisės : įrašų nėra**

**7. Juridiniai faktai:**

7.1.

**Asmeninė nuosavybė**

Daiktas: **žemės sklypas Nr. 4400-4538-5833, aprašytas p. 2.1.**

Įregistravimo pagrindas: **2014-10-20 Dovanojimo sutartis Nr. RP-4350**

Įrašas galioja: **Nuo 2017-03-20**

**8. Žymos: įrašų nėra**

**9. Specialiosios žemės ir miško naudojimo sąlygos:**

9.1.

**XXIX. Paviršinio vandens telkinių apsaugos zonos**

Daiktas: **žemės sklypas Nr. 4400-4538-5833, aprašytas p. 2.1.**

Įregistravimo pagrindas: **2017-03-07 Nacionalinės žemės tarnybos teritorinio**

**žemėtvarkos skyriaus vedėjo sprendimas**

**Nr. 32SK-134-(14.32.110.)**

Plotas: 1.00 ha  
Įrašas galioja: Nuo 2017-03-20

9.2. XXI. Žemės sklypai, kuriuose įrengtos valstybei priklausančios melioracijos sistemos bei įrenginiai  
Daiktas: žemės sklypas Nr. 4400-4538-5833, aprašytas p. 2.1.  
Įregistravimo pagrindas: 2017-03-07 Nacionalinės žemės tarnybos teritorinio žemėtvarkos skyriaus vedėjo sprendimas Nr. 32SK-134-(14.32.110.)

Plotas: 1.00 ha  
Įrašas galioja: Nuo 2017-03-20

9.3. II. Kelių apsaugos zonos  
Daiktas: žemės sklypas Nr. 4400-4538-5833, aprašytas p. 2.1.  
Įregistravimo pagrindas: 2017-03-07 Nacionalinės žemės tarnybos teritorinio žemėtvarkos skyriaus vedėjo sprendimas Nr. 32SK-134-(14.32.110.)

Plotas: 0.014 ha  
Įrašas galioja: Nuo 2017-03-20

#### 10. Daikto registravimas ir kadastro žymos:

10.1. Suformuotas padalijimo būdu (daikto registravimas)  
Daiktas: žemės sklypas Nr. 4400-4538-5833, aprašytas p. 2.1.  
Įregistravimo pagrindas: 2007-02-14 Nekilnojamojo daikto kadastro duomenų byla 2017-03-07 Nacionalinės žemės tarnybos teritorinio žemėtvarkos skyriaus vedėjo sprendimas Nr. 32SK-134-(14.32.110.)

Įrašas galioja: Nuo 2017-03-20

10.2. Kadastrinius matavimus atliko (kadastro žyma)  
GINTAS STEPONAITIS  
Daiktas: žemės sklypas Nr. 4400-4538-5833, aprašytas p. 2.1.  
Įregistravimo pagrindas: 2007-02-14 Nekilnojamojo daikto kadastro duomenų byla 2008-06-11 Kvalifikacijos pažymėjimas Nr. 2M-M-234

Įrašas galioja: Nuo 2017-03-20

11. Registro pastabos ir nuorodos: įrašų nėra

12. Kita informacija: įrašų nėra

13. Informacija apie duomenų sandoriui tikslinimą: įrašų nėra

2017-03-20 11:52:02

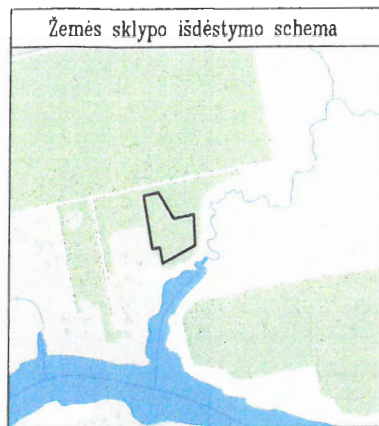
Dokumentą atspausdino  
Jurbarko skyriaus vedėja



DINARA  
STEPONAITIENĖ

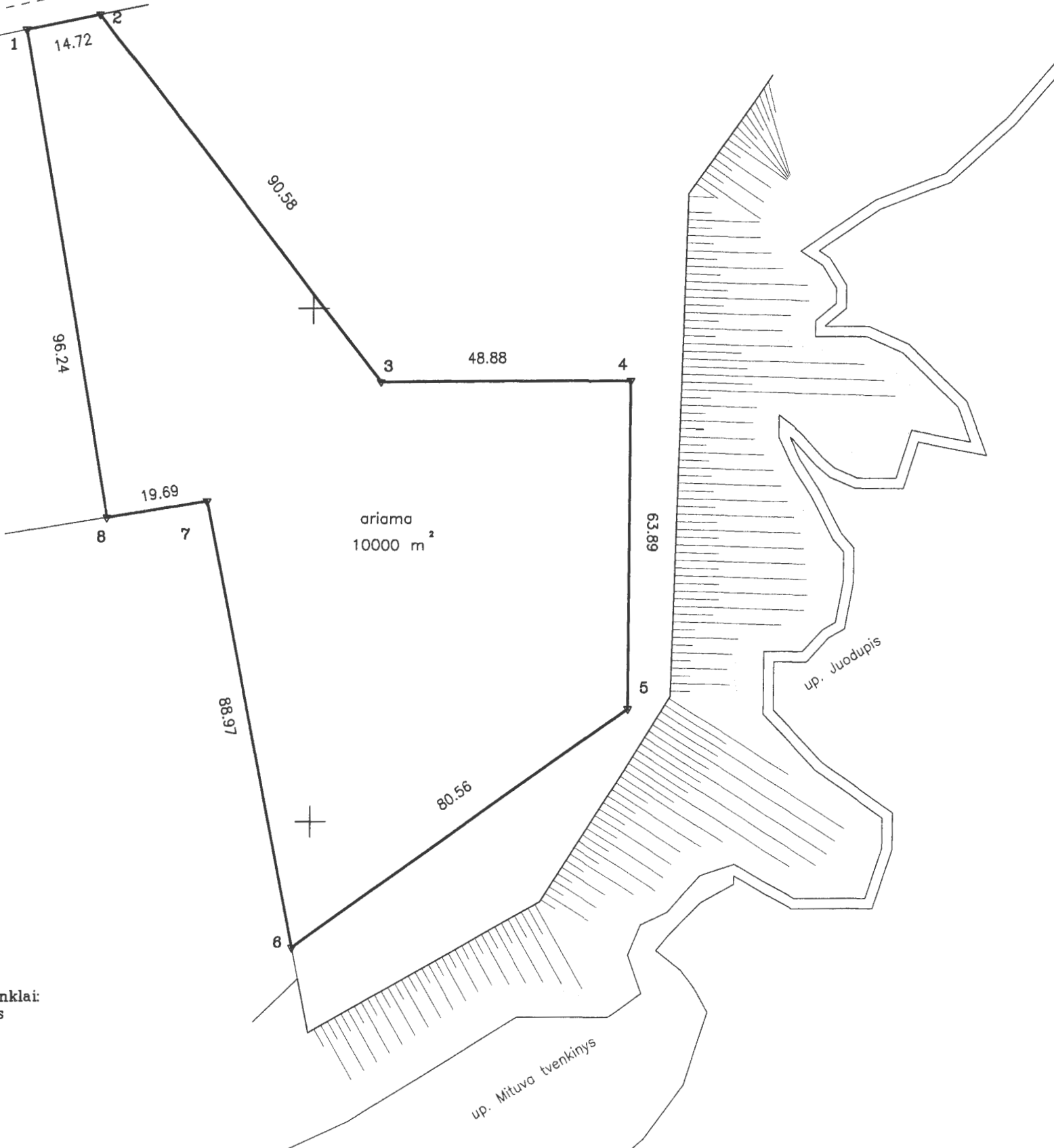
# ŽEMĖS SKLYPO PLANAS M 1:1000

Sklypo plotas 10000 m<sup>2</sup>



10KV

Sodų g.



423900  
6115200

Sutartiniai ženklai:  
▼ - riboženklis

Kadastro:	vietovė	Girdžių	blokas	sklypas
Žemės sklypo kadastro Nr. 9 4 1 0 0 0 0 2 178				

Gatvė, namo Nr.	Sodų 24
Kaimas (miestelis)	Gudelių
Seniūnija	Girdžių
Miestas (rajonas)	Jurbarko
Apskritis	Tauragės

Gretimybė	Gretimo žemės sklypo kadastro Nr.	Pastabos
1-2		Sodų g.
2-6		pertvarkomas sklypas
6-8	9410/0002:208	
8-1	9410/0002:114	

**ŽEMĖS SKLYPO RIBOS  
PAŽYMĖTOS KADASTRO ŽEMĖLAPYJE**  
2017-03-15  
VĮ Registrų centro Tauragės filialas

Vyresnioji kadastro specialistė (parašas) Regina Būrienė (vardas, pavardė)

Su paženklintomis vietovėje žemės sklypo ribomis, aprašytais 2017 m. vasario mėn. 14 d. žemės sklypo paženklinimo-parodymo akte, ir nustatyta plotu sutinku:  
Žemės savininkas (naudotojas):  
Rapolas Liorincas (vardas, pavardė) (parašas) (data)

Nacionalinės žemės tarnybos prie Žemės ūkio ministerijos Jurbarko skyrius  
Jurbarko skyrius teritorinio specialistė Jurgita Abromaitė  
Patikrino: SUDERINTA: Nedėja (Pareigų pavadinimas) (Parašas) D. Štūikienė (Vardas ir pavardė) (Data) 2017-03-07 2017-03-07  
A.V. (jeigu reikalavimas turėti antspaudą nustatytas įstatymuose)

Ginto Steponaičio individuali įmonė

Kvalifikacijos pažymėjimas Nr. 2M-M-234

Pareigos	Parašas	Vardas, pavardė	Data
Savininkas	[Parašas]	G. Steponaitis	2017-02-14
Matininkas	[Parašas]	G. Steponaitis	2017-02-14



ŽEMĖS SKLYPO PLANAS M 1:1000

Sklypo plotas 10000 m<sup>2</sup>

Žemės sklypo kadastro Nr. 9 4 1 0 0 0 0 2


KOORDINAČIŲ ŽINIARAŠTIS

Koordinacijų sistema LKS-94							
Taško Nr.	Kodas	X	Y	Taško Nr.	Kodas	X	Y
1	R	6115354.29	423943.22				
2	R	6115357.21	423957.65				
3	R	6115285.65	424013.18				
4	R	6115285.98	424062.06				
5	R	6115222.09	424062.06				
6	R	6115175.34	423996.45				
7	R	6115262.60	423979.06				
8	R	6115259.46	423959.62				

SKLYPO CENTRO KOORDINATĖS	
Koordinacijų sistema	Koordinatės X/Y
Valstybinė LKS-1994	X=6115262 Y=424005

Žiniaraštį sudarė		G. Steponaitis	2M-M-234	2017-02-14
	(parašas)	(vardas ir pavardė)	(kvalifikacijos pažymėjimo Nr.)	(data)

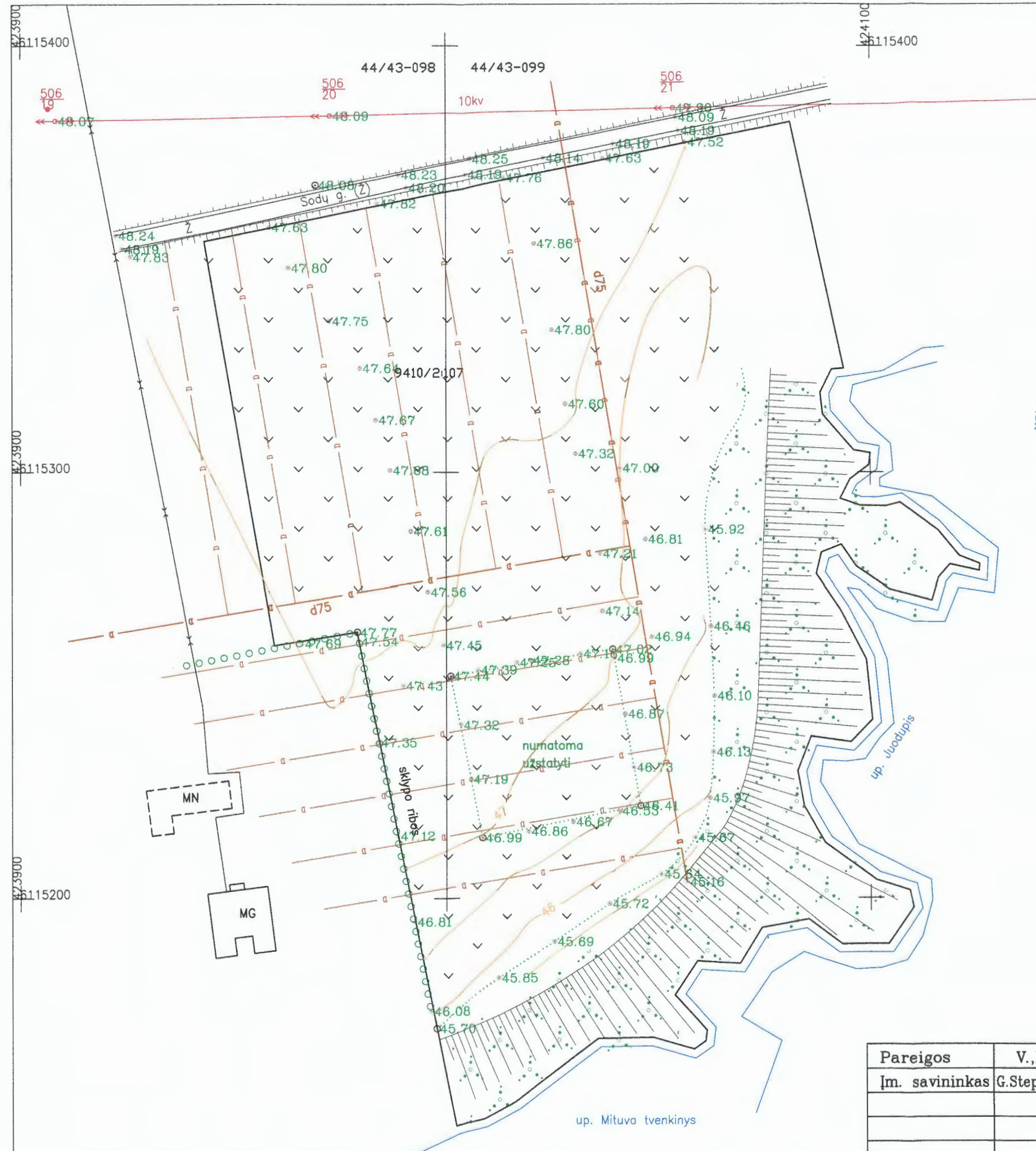
Duomenys apie žemės naudojimo apribojimus			
Eil. Nr	Kodas	Apribojimai	Žemės plotas, m <sup>2</sup>
1	2	3	4
1	2	II. Kelių apsaugos zonos	140
2	21	XXI. Žemės sklypai, kuriuose įrengtos valstybei priklausančios melioracijos sistemos bei įrenginiai	10000
3	63	XXIX. Paviršinio vandens telkinių apsaugos zonos	10000

SERVITUTAS			
Eil. Nr	Kodas	Servituto rūšis	Plotas, m <sup>2</sup>

Ištrauka iš Lietuvos Administracinių teisų pažeidimų kodekso:

47 straipsnis. Pastovių žemėnaudos riboženklų sunaikinimas arba gadinimas - užtraukia baudą nuo septyniasdešimt dviejų iki vieno šimto keturiasdešimt keturių eurų.





**PRIVARTA**  
T20 L173

(parašas)  
2015 m. 01 mėn. 22 d.

**Vaclovas Gudaitis**  
Šilalės – Jurbarko klientų aptarnavimo grupės vadovas

**Suderinta:**  
UAB „Jurbarko komunalininkas“  
Direktorius pavaduotojas  
būsto priežiūrai **V. Stulgaitis**  
2015 m. 01 mėn. 22 d.

**SUDERINTA**  
AB LESTO

2015 m. 01 mėn. 22 d.

**SUDERINTA**  
Jurbarko rajono savivaldybės administracijos  
Urbanistikos skyriaus  
vyr. inžinierė  
**Aušra Majauskienė**  
2015-01-22

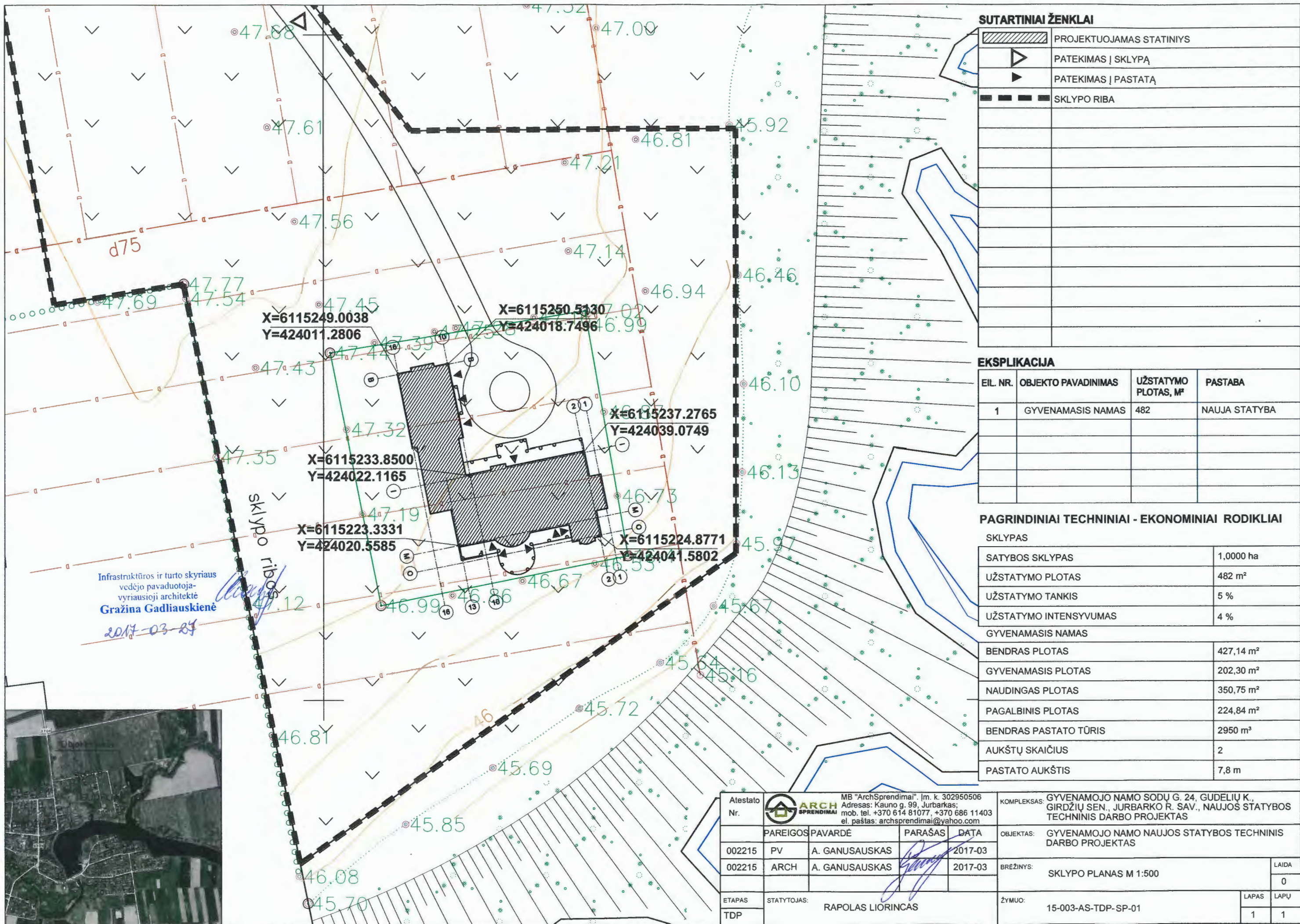
Investicijų planavimo ir kontrolės grupės projektų vadovas  
**Darius Vivilas**

**SUDERINTA**  
Jurbarko rajono savivaldybės administracijos  
Žemės ūkio skyriaus  
vyriausiasis specialistas  
**Martynas Kursevičius**  
2015-01-22

**SUDERINTA:**  
UAB „Jurbarko vandenys“ vyr. inžinierius  
**JONAS TAMULIS**  
2015 m. 01 mėn. 22 d.

Aukščių sistema – Baltijos  
Koordinacių sistema – LKS 94

Pareigos	V., Pavardė	Parašas	G. Steponaičio I.Į LICENCIJOS NR. TK-574-(904) Išdavimo data 2007-10-15				
Įm. savininkas	G. Steponaitis		Gudelių k. Girdžių sen. Jurbarko r. sav.				
UŽSAKOVAS – Rapolas Liorincas	Kompl. Nr.	Mastelis	Lapas	Lapų	Data		
TOPOGRAFINĖ NUOTRAUKA	1	1:1000	1	1	2015-01-20		



**SUTARTINIAI ŽENKLAI**

	PROJEKTUOJAMAS STATINIYS
	PATEKIMAS Į SKLYPĄ
	PATEKIMAS Į PASTATĄ
	SKLYPO RIBA

**EKSPLIKACIJA**

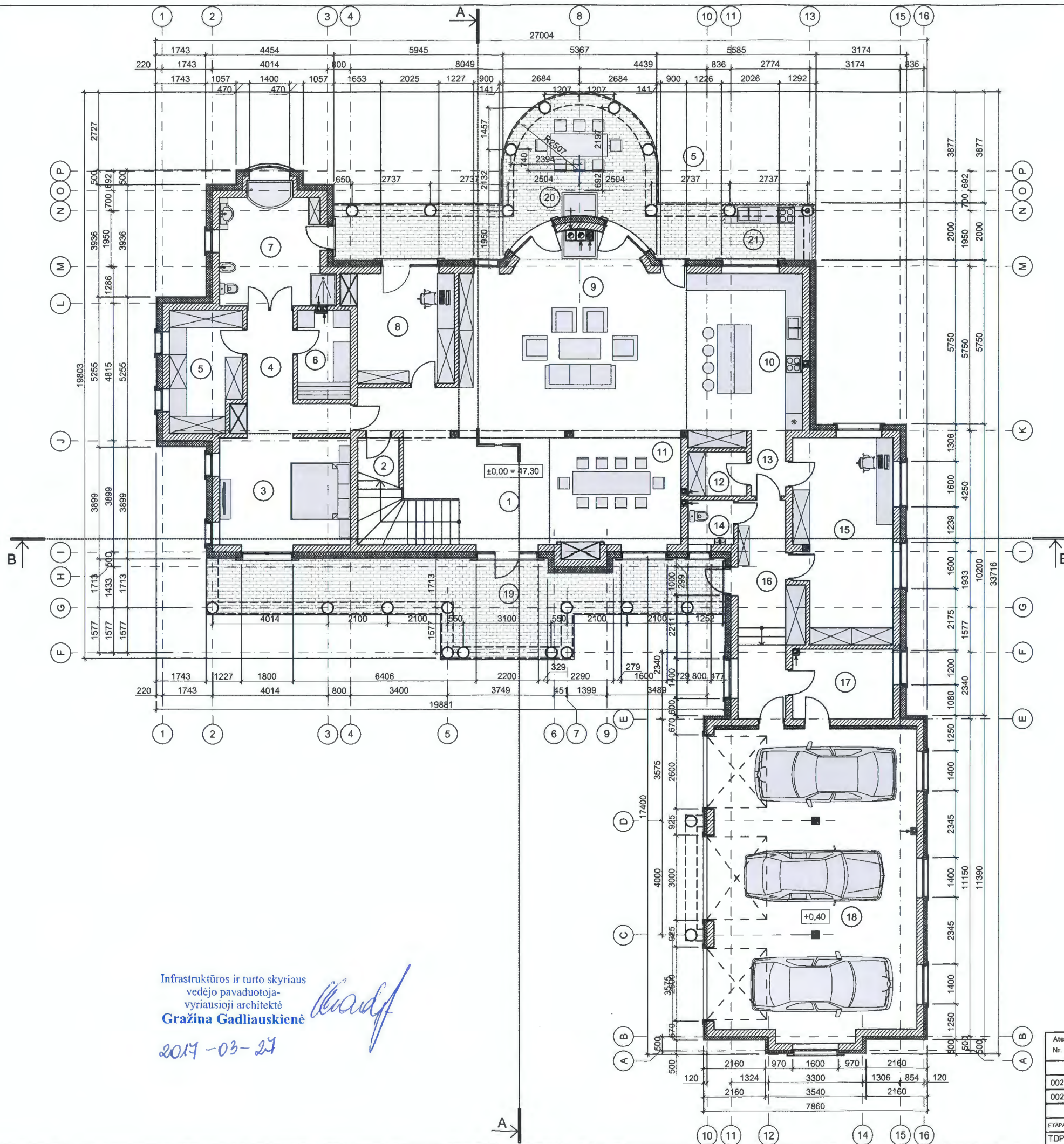
EIL. NR.	OBJEKTO PAVADINIMAS	UŽSTATYMO PLOTAS, M <sup>2</sup>	PASTABA
1	GYVENAMASIS NAMAS	482	NAUJA STATYBA

**PAGRINDINIAI TECHNINIAI - EKONOMINIAI RODIKLIAI**

SKLYPAS	
SATYBOS SKLYPAS	1,0000 ha
UŽSTATYMO PLOTAS	482 m <sup>2</sup>
UŽSTATYMO TANKIS	5 %
UŽSTATYMO INTENSIVUMAS	4 %
GYVENAMASIS NAMAS	
BENDRAS PLOTAS	427,14 m <sup>2</sup>
GYVENAMASIS PLOTAS	202,30 m <sup>2</sup>
NAUDINGAS PLOTAS	350,75 m <sup>2</sup>
PAGALBINIS PLOTAS	224,84 m <sup>2</sup>
BENDRAS PASTATO TŪRIS	2950 m <sup>3</sup>
AUKŠTŲ SKAIČIUS	2
PASTATO AUKŠTIS	7,8 m

Infrastruktūros ir turto skyriaus  
vedėjo pavaduotoja-  
vyriausioji architektė  
**Gražina Gadliauskienė**  
2017-03-29

Atestato Nr.	MB "ArchSprendimai", Įm. k. 302950506 Adresas: Kauno g. 99, Jurbarkas; mob. tel. +370 614 81077, +370 686 11403 el. paštas: archsprendimai@yahoo.com		
PAREIGOS PAVARDE	PARAŠAS	DATA	KOMPLEKSAS: GYVENAMOJO NAMO SODŲ G. 24, GUDELIŲ K., GIRDŽIŲ SEN., JURBARKO R. SAV., NAUJOS STATYBOS TECHNINIS DARBO PROJEKTAS OBJEKTAI: GYVENAMOJO NAMO NAUJOS STATYBOS TECHNINIS DARBO PROJEKTAS BRĖŽINYS: SKLYPO PLANAS M 1:500
002215	PV	A. GANUSAUSKAS	
002215	ARCH	A. GANUSAUSKAS	
ETAPAS	STATYTOJAS: RAPOLAS LIORINCAS		ŽYMUO: 15-003-AS-TDP-SP-01
TDP			LAPAS LAPŲ 1 1



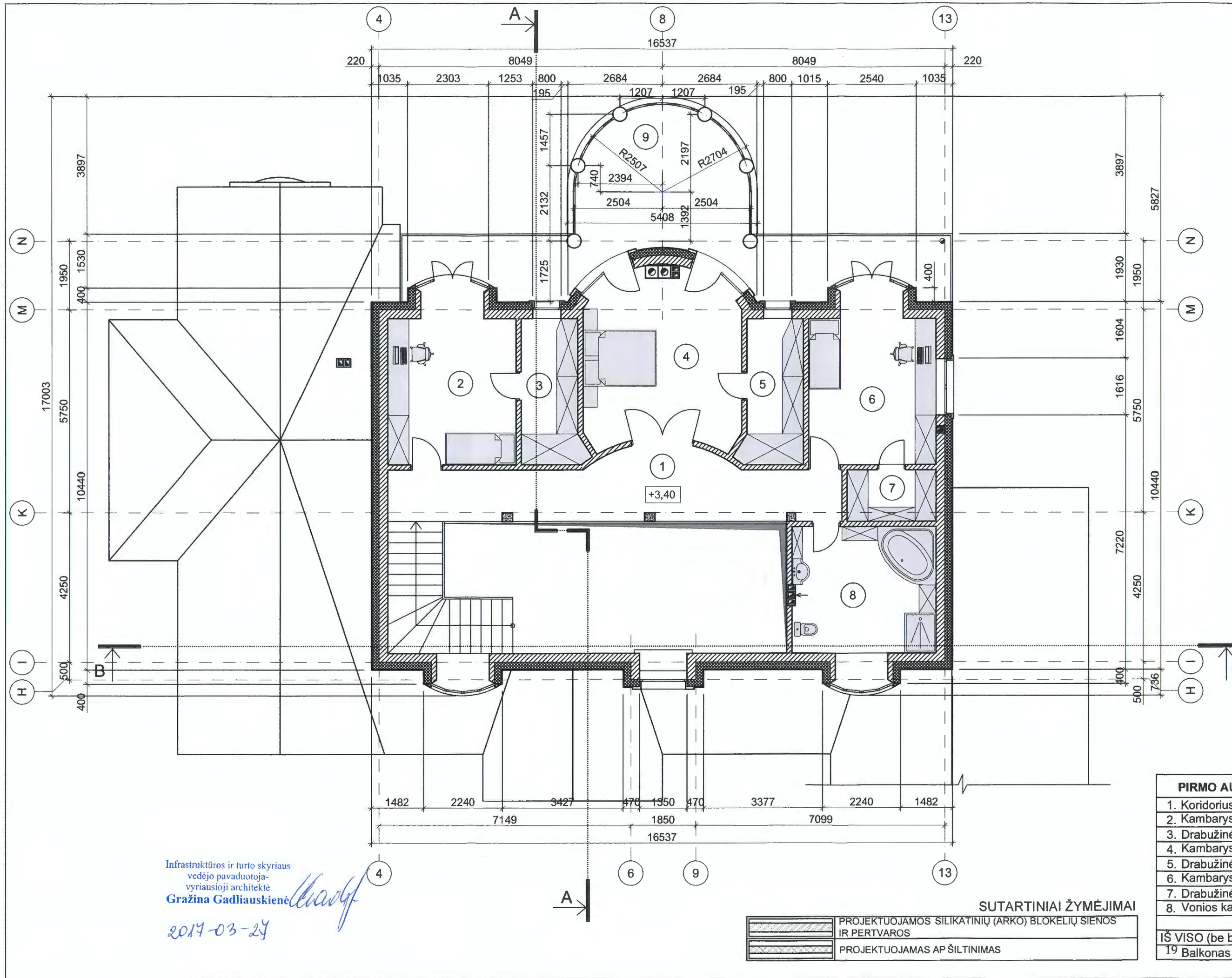
PIRMO AUKŠTO PATALPOS	
1. Holas	21,9200 m <sup>2</sup>
2. Sandėlis	3,0500 m <sup>2</sup>
3. Miegamasis	17,3500 m <sup>2</sup>
4. Koridorius	9,6400 m <sup>2</sup>
5. Drabužinė	10,2800 m <sup>2</sup>
6. Skalbykla	5,7500 m <sup>2</sup>
7. Vonios kambarys	14,8900 m <sup>2</sup>
8. Darbo kambarys	13,7700 m <sup>2</sup>
9. Svetainė	50,7000 m <sup>2</sup>
10. Virtuvė	23,6500 m <sup>2</sup>
11. Valgomasis	17,8400 m <sup>2</sup>
12. Sandėlis	3,1900 m <sup>2</sup>
13. Koridorius	2,7900 m <sup>2</sup>
14. Tualetas	2,4800 m <sup>2</sup>
15. Darbo kambarys	24,0500 m <sup>2</sup>
16. Koridorius	12,8000 m <sup>2</sup>
17. Katilinė	8,6300 m <sup>2</sup>
18. Garažas	76,3900 m <sup>2</sup>
IS VISO (be terasų ir lauko virtuvės):	
19 Terasa	40,0400 m <sup>2</sup>
20 Terasa	38,2200 m <sup>2</sup>
21 Lauko virtuvė	5,5300 m <sup>2</sup>

Infrastruktūros ir turto skyriaus  
vedėjo pavaduotoja-  
vyriausioji architektė  
**Gražina Gadliauskienė**  
2017-03-24

SUTARTINIAI ŽYMĖJIMAI

	PROJEKTUOJAMOS SILIKATINIŲ (ARKO) BLOKELIŲ SIENOS IR PERTVAROS
	PROJEKTUOJAMAS APŠILTINIMAS

Atestato Nr.	MB "ArchSprendimai", įm. k. 302950506 Adresas: Kauno g. 99, Jurbarkas. mob. tel. +370 614 81077, +370 686 11403 el. paštas: archsprendimai@yahoo.com	KOMPLEKSAS: GYVENAMOJO NAMO NAUJOS STATYBOS GUDELIŲ K., GIRDŽIŲ SEN., JURBARKO R. SAV., TECHNINIS DARBO PROJEKTAS
PAREIGOS PAVARDĖ	PARAŠAS DATA	OBJEKTAS: GYVENAMOJO NAMO NAUJOS STATYBOS TECHNINIS DARBO PROJEKTAS
002215 PV A. GANUSAUSKAS	2017-03	BRĖŽINYS: PIRMO AUKŠTO PLANAS SU BALDŲ ĮIŠDĖSTYMU M 1:100
002215 ARCH A. GANUSAUSKAS	2017-03	LAPAS 0
ETAPAS: STATYTOJAS: RAPOLAS LIORINCAS	ŽYMUO: 15-003-AS-TDP-A-01	LAPŲ 1



Infrastruktūros ir turto skyriaus  
vedėjo pavaduotoja-  
vyriausioji architektė  
**Gražina Gadliauskienė**

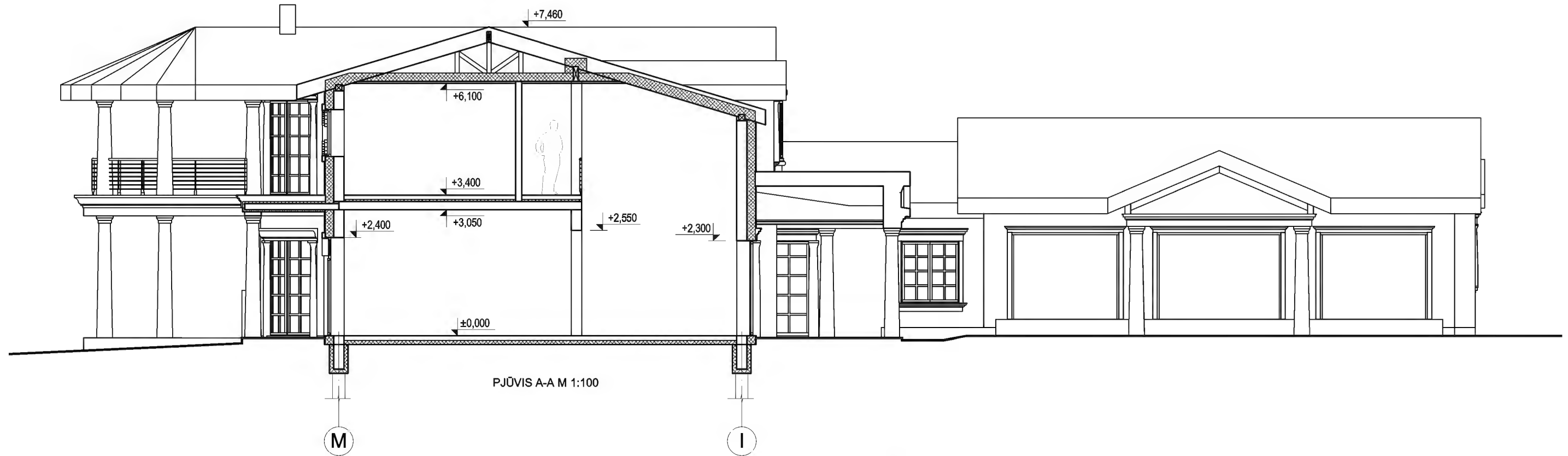
2017-03-24

SUTARTINIAI ŽYMĖJIMAI

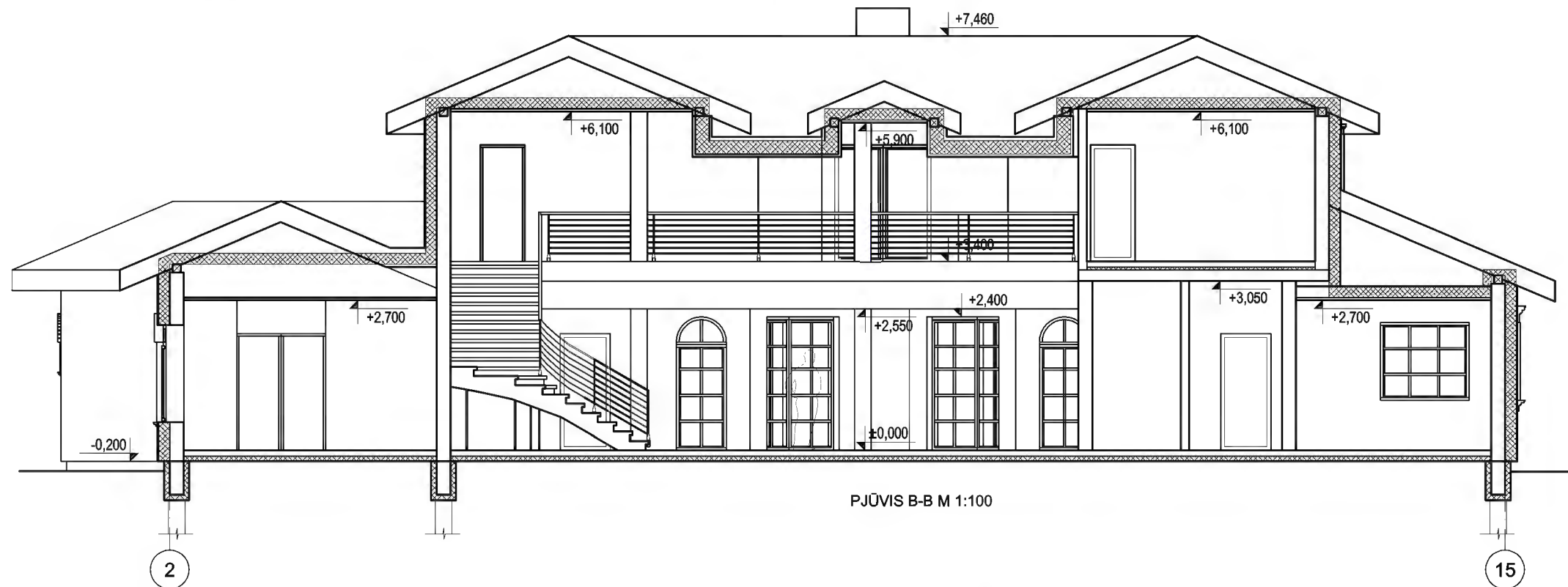
	PROJEKTUOJAMOS SILIKATINIŲ (ARKO) BLOKELIŲ SIENOS IR PERTVAROS
	PROJEKTUOJAMAS AP ŠILTINIMAS

PIRMO AUKŠTO PATALPOS	
1. Koridorius	20,9000 m <sup>2</sup>
2. Kambarys	17,0600 m <sup>2</sup>
3. Drabužinė	6,8400 m <sup>2</sup>
4. Kambarys	20,8200 m <sup>2</sup>
5. Drabužinė	6,8400 m <sup>2</sup>
6. Kambarys	17,0600 m <sup>2</sup>
7. Drabužinė	3,6800 m <sup>2</sup>
8. Vonios kambarys	14,7700 m <sup>2</sup>
IŠ VISO (be balkono): 107,9700 m <sup>2</sup>	
19 Balkonas	37,9500 m <sup>2</sup>


Atestato Nr.	MB "ArchSprendimai", įm. k. 302950506 Adresas: Kauno g. 98, Jurbarkas; GIRDZIŲ SEN., JURBARKO R. SAV., TECHNINIS DARBO PROJEKTAS		KOMPLEKSAS: GYVENAMOJO NAMO NAUJOS STATYBOS GUDELIŲ K., GIRDZIŲ SEN., JURBARKO R. SAV., TECHNINIS DARBO PROJEKTAS	
	PAREIGOS PAVARDE	PARAŠAS	DATA	OBJEKTAS: GYVENAMOJO NAMO NAUJOS STATYBOS TECHNINIS DARBO PROJEKTAS
002215	PV	A. GANUSAUSKAS	2016-12	BRĖŽINYS: ANTRŲ AUKŠTO PLANAS SU BALDŲ IŠDĖSTYMU M 1:100
002215	ARCH	A. GANUSAUSKAS	2016-12	LAIDA 0
ETAPAS	STATYTOJAS:	RAPOLAS LIORINCAS		LAPAS LAPŲ
TDP	ŽYMUO:	15-003-AS-TDP-A-02		1 1



PJŪVIS A-A M 1:100



PJŪVIS B-B M 1:100

Atestato Nr.	 MB "ArchSprendimai". Jm. k. 302950506 Adresas: Kauno g. 99, Jurbarkas; mob. tel. +370 614 81077, +370 686 11403 el. paštas: archsprendimai@yahoo.com			KOMPLEKSAS: GYVENAMOJO NAMO NAUJOS STATYBOS GUDELIŲ K., GIRDŽIŲ SEN., JURBARKO R. SAV., TECHNINIS DARBO PROJEKTAS		
	002215	PV	A. GANUSAUSKAS		2016-12	OBJEKTAS: GYVENAMOJO NAMO NAUJOS STATYBOS TECHNINIS DARBO PROJEKTAS
002215	ARCH	A. GANUSAUSKAS		2016-12	BRĖŽINYS: PJŪVIAI M 1:100	LAIKA 0
ETAPAS	STATYTOJAS: RAPOLAS LIORINCAS				ŽYMUO: 15-003-AS-TDP- A-05	LAPAS 1
TDP						LAPŲ 1



Infrastruktūros ir turto skyriaus  
 vedėjo pavaduotoja  
 vyriausioji architektė  
**Gražina Gadliauskienė**  
 2017-03-24

SUTARTINIAI ŽYMĖJIMAI	PAVADINIMAS	SPALVA (KODAS)
	SKALDYTO SKALŪNO KLIJUOJAMOS PLYTELĖS	RUDA
	DEKORATYVINIS FASADINIS TINKAS	PILKA (Schiefer 18)
	ČERPIŲ STOGO DANGA	RUDA

Atestato Nr.	MB "ArchSprendimai", įm. k. 302950506 Adresas: Kauno g. 99, Jurbarkas; mob. tel. +370 614 81077, +370 686 11403 el. paštas: archsprendimai@yahoo.com		
	PAREIGOS PAVARDE	PARAŠAS	DATA
002215	PV	A. GANUSAUSKAS	2017-03
002215	ARCH	A. GANUSAUSKAS	2017-03
ETAPAS	STATYTOJAS: RAPOLAS LIORINCAS		
TDP			

KOMPLEKSAS:	GYVENAMOJO NAMO NAUJOS STATYBOS GUDELIŲ K., GIRDŽIŲ SEN., JURBARKO R. SAV., TECHNINIS DARBO PROJEKTAS		
OBJEKTAS:	GYVENAMOJO NAMO NAUJOS STATYBOS TECHNINIS DARBO PROJEKTAS		
BRĖŽINYS:	FASADAI SU MEDŽIAGIŠKUMU M 1:100		LAIKA 0
ŽYMUO:	15-003-AS-TDP-A-06		LAPAS LAPŲ 1 1



1

16



0

B

Infrastruktūros ir turto skyriaus  
vedėjo pavaduotoja-  
vyriausioji architektė  
**Gražina Gadliauskienė**  
*Gražina*  
2017-03-24

SUTARTINIAI ŽYMĖJIMAI	PAVADINIMAS	SPALVA (KODAS)
	SKALDYTO SKALŪNO KLIJUOJAMOS PLYTELĖS	RUDA
	DEKORATYVINIS FASADINIS TINKAS	PILKA (Schiefer 18)
	ČERPIŲ STOGO DANGA	RUDA

Atestato Nr.		MB "ArchSprendimai", įm. k. 302950506 Adresas: Kauno g. 99, Jurbarkas; mob. tel. +370 614 81077, +370 686 11403 el. paštas: archsprendimai@yahoo.com	KOMPLEKSAS: GYVENAMOJO NAMO NAUJOS STATYBOS GUDELIŲ K., GIRDŽIŲ SEN., JURBARKO R. SAV., TECHNINIS DARBO PROJEKTAS
	PAREIGOS PAVARDĖ	PARAŠAS	DATA
002215	PV	A. GANUSAUSKAS	2017-03
002215	ARCH	A. GANUSAUSKAS	2017-03
ETAPAS	STATYTOJAS: RAPOLAS LIORINCAS		ŽYMUO: 15-003-AS-TDP-A-07
TDP			LAPAS LAPŲ 1 1

OBJEKTAS: GYVENAMOJO NAMO NAUJOS STATYBOS TECHNINIS DARBO PROJEKTAS	LAIKA
BRĖŽINYS: FASADAI SU MEDŽIAGIŠKUMU M 1:100	0

