

STATINIO PAVADINIMAS: **Bebrininkų vėjo elektrinė VE2**

STATINIO PROJEKTO PAVADINIMAS: **Kitos paskirties inžinerinio statinio, vėjo elektrinės, Vilkaviškio r. sav., Pilviškių sen., Bebrininkų k., Vinco Pietario g. 17A, statybos projektas**

STATINIO ADRESAS: **Vilkaviškio r. sav., Pilviškių sen., Bebrininkų k., Vinco Pietario g. 17A**

STATINIO KATEGORIJA: **Ypatingasis statinys**

STATYBOS RŪŠIS: **Naujo statinio statyba**

UŽSAKOVAS: **UAB „Vėjo linija 2“**

STATYTOJAS: **UAB „Vėjo linija 2“**

STATINIO PROJEKTO ETAPAS: **Projektiniai pasiūlymai**

STATINIO PROJEKTO Nr.: **2021-24-02-XX-STP**

BYLOS ŽYMUO: **PP**

BYLOS LAIDA: **0**

BYLOS IŠLEIDIMO DATA: **2022-04**

Direktorius

Paulius Žymančius

*Projekto vadovas
(atestato Nr. 35357)*

Paulius Žymančius

BYLOS TURINYS

PROJEKTO SUDĖTIES ŽINIARAŠTIS	2
PROJEKTO DALIES BYLOS TEKSTINIŲ DOKUMENTŲ SUDĖTIES ŽINIARAŠTIS.....	3
PROJEKTO DALIES BYLOS BRĖŽINIŲ SUDĖTIES ŽINIARAŠTIS.....	3
PROJEKTO DALIES PRIDEDAMŲJŲ DOKUMENTŲ ŽINIARAŠTIS	4
AIŠKINAMASIS RAŠTAS	5
BRĖŽINIAI.....	8

0	2022-04	Viešinimui			
LAIDA	IŠLEIDIMO DATA	LAIDOS STATUSAS. KEITIMO PRIEŽASTIS (JEI TAIKOMA)			
KVAL. PATV. DOK. NR.				STATINIO PROJEKTO PAVADINIMAS	
				Kitos paskirties inžinerinio statinio, vėjo elektrinės, Vilkaviškio r. sav., Pilviškių sen., Bebrininkų k., Vinco Pietario g. 17A, statybos projektas	
35357	PV	Paulius Žymančius		STATINIO NR. IR PAVADINIMAS	
				2021-24-02-XX-STP Bebrininkų vėjo elektrinė VE2	
				DOKUMENTO PAVADINIMAS	LAIDA
				Bylos turinys	0
lt	STATYTOJAS IR (ARBA) UŽSAKOVAS UAB „Vėjo linija 2“			DOKUMENTO ŽYMUO	
				2021-24-02-XX-STP-PP_T	LAPAS LAPŲ 1 1

PROJEKTO SUDĖTIES ŽINIARAŠTIS


Eil. Nr.	Bylos žymuo	Laida	Pavadinimas	Pastabos
1.	2021-24-02-XX-STP-PP	0	Projektiniai pasiūlymai	

PROJEKTAS ATITINKA GALIOJANČIAS NORMAS IR TAISYKLES BEI PROJEKTAVIMO UŽDUOTĮ
PROJEKTO DALES VADOVAS

Paulius Žymančius

ATESTATO Nr. 35357

Dokumento ir jame pateiktos informacijos dauginimas ir platinimas trečiosioms šalims draudžiamas


0	2022-04	Viešinimui		
LAIDA	IŠLEIDIMO DATA	LAIDOS STATUSAS. KEITIMO PRIEŽASTIS (JEI TAIKOMA)		
KVAL. PATV. DOK. NR.			STATINIO PROJEKTO PAVADINIMAS	
35357	PV	Paulius Žymančius	Kitos paskirties inžinerinio statinio, vėjo elektrinės, Vilkaviškio r. sav., Pilviškių sen., Bebrininkų k., Vinco Pietario g. 17A, statybos projektas STATINIO NR. IR PAVADINIMAS	
			2021-24-02-XX-STP Bebrininkų vėjo elektrinė VE2	
			DOKUMENTO PAVADINIMAS	LAIDA
			Projekto sudėties žiniaraštis	0
lt	STATYTOJAS IR (ARBA) UŽSAKOVAS		DOKUMENTO ŽYMUO	LAPAS LAPŲ
	UAB „Vėjo linija 2“		2021-24-02-XX-STP-PP_PSŽ	1 1

PROJEKTO DALIES BYLOS TEKSTINIŲ DOKUMENTŲ SUDĖTIES ŽINIARAŠTIS

Eil. Nr.	Dokumento žymuo	Lapų sk.	Laida	Dokumento pavadinimas	Pastabos
1.	2021-24-02-XX-STP-PP_PSŽ	1	0	Projekto sudėties žiniaraštis	
2.	2021-24-02-XX-STP-PP_BSŽ	2	0	Projekto dalies bylos dokumentų sudėties žiniaraštis	
3.	2021-24-02-XX-STP-PP_AR	3	0	Aiškinamasis raštas	

PROJEKTO DALIES BYLOS BRĖŽINIŲ SUDĖTIES ŽINIARAŠTIS

Eil. Nr.	Brėžinio žymuo	Lapų sk.	Laida	Brėžinio pavadinimas	Pastabos
1.	2021-24-02-XX-STP-PP_B-01	1	0	Bendras vėjo elektrinių vaizdas	
2.	2021-24-02-XX-STP-PP_B-02	1	0	Situacijos planas	
3.	2021-24-02-XX-STP-PP_B-03	1	0	Sklypo planas	

0	2022-04	Viešinimui		
LAIDA	IŠLEIDIMO DATA	LAIDOS STATUSAS. KEITIMO PRIEŽASTIS (JEI TAIKOMA)		
KVAL. PATV. DOK. NR.			STATINIO PROJEKTO PAVADINIMAS	
			Kitos paskirties inžinerinio statinio, vėjo elektrinės, Vilkaviškio r. sav., Pilviškių sen., Bebrininkų k., Vinco Pietario g. 17A, statybos projektas	
35357	PV	Paulius Žymančius	STATINIO NR. IR PAVADINIMAS	
			2021-24-02-XX-STP Bebrininkų vėjo elektrinė VE2	
			DOKUMENTO PAVADINIMAS	LAIDA
			Projekto dalies bylos dokumentų sudėties žiniaraštis	0
lt	STATYTOJAS IR (ARBA) UŽSAKOVAS		DOKUMENTO ŽYMUO	LAPAS LAPŲ
	UAB „Vėjo linija 2“		2021-24-02-XX-STP-PP_BSŽ	1 2

PROJEKTO DALIES PRIDEDAMŲJŲ DOKUMENTŲ ŽINIARAŠTIS

Eil. Nr.	Dokumento žymuo	Lapų sk.	Dokumento pavadinimas	Pastabos
1.	2022-04-07 Žemės sklypo unikalus numeris: 4400-5830-3478	2	Projektinių pasiūlymų rengimo užduotis	VE2
2.	Registro Nr.: 44/2737890 Žemės sklypo unikalus numeris: 4400-5830-3478 Žemės sklypo kadastro numeris: 3943/0002:289	2	Žemės nuosavybės dokumentai	
3.	Žemės sklypo unikalus numeris: 4400-5830-3478	2	Žemės sklypo planas	
4.	2021-09-17 Nr. L-4916	2	Leidimas plėsti elektros energijos gamybos pajėgumą	
5.	2021-08-09 Nr. (30.2)-A4E-9254	8	ATRANKOS IŠVADA DĖL ŠEŠIŲ VĖJO ELEKTRINIŲ VILKAVIŠKIO R. SAV., PILVIŠKIŲ SEN., KALVŲ IR BALČIŪNŲ KAIMUOSE STATYBOS IR EKSPLOATAVIMO POVEIKIO APLINKAI VERTINIMO	
6.	2022-01-10 Nr. (4-11 14.3.4 Mr)BSV-277	8	NACIONALINIS VISUOMENĖS SVEIKATOS CENTRAS PRIE SVEIKATOS APSAUGOS MINISTERIJOS SPRENDIMAS DĖL PLANUOJAMOS ŪKINĖS VEIKLOS GALIMYBIŲ	
7.		1	Gamybinių ir komunalinių objektų sanitarinės apsaugos ir taršos poveikio zonų brėžinys pagal PVSV išvadą 2022-01-10 Nr. (4-11 14.3.4 Mr)BSV-277	
8.		8	Įregistruotos specialiosios žemės naudojimo sąlygos dėl UAB „Vėjo linija 2“ vėjo elektrinių statybų.	
9.	2021-06-30 Nr. KVS-280	5	LIETUVOS KARIUOMENĖS raštas dėl vėjo elektrinės statybos	
10.	TODP-298011	17	Suderinta topografinė nuotrauka	
11.		1	Gretimų žemės savininkų sutikimai pagal STR 1.05.01:2017 priedo Nr. 7 punktą Nr. 5	
12.		2	„INŽINERINĖS INFRASTRUKTŪROS VYSTYMO, VĖJO JĖGAINIŲ IŠDĖSTYMO VILKAVIŠKIO RAJONO SAVIVALDYBĖS TERITORIJOJE PLANO“ Patvirtintas Vilkaviškio rajono savivaldybės tarybos 2021 m. gegužės 28 d. sprendimu Nr. B-TS-804 ir Teritorijos, kuriose leistina veikla, schema 2 zona _UAB „Vėjo linija 2“ VE2.	

DOKUMENTO ŽYMUO	LAPAS	LAPŲ	LAIDA
2021-24-02-XX-STP-PP_BSŽ	2	2	0

AIŠKINAMASIS RAŠTAS

1. BENDRIEJI PAŽINTINIAI DUOMENYS

1.1. Statybos vieta

Vilkaviškio r. sav., Pilviškių sen., Bebrininkų k., Vinco Pietario g. 17A

Numatyta kitos paskirties statinių vėjo elektrinių nauja statyba Pilviškių seniūnijoje.

Statybos rūšis: nauja statyba;

Statinio būsima kategorija: Ypatingas statinys;

Statinio rūšis pagal naudojimo paskirtį: inžinerinis statinys;

Inžinerinio statinio grupė pagal paskirtį: kiti inžineriniai statiniai;

Kito statinio pogrupis pagal paskirtį: vėjo elektrinės:

Vėjo elektrinių skaičius 1vnt.;

Vėjo elektrinės konstrukcijų aukštis su sparnuote 200m

Elektrinės galia 4195 kW

VE2 (x6060952.1, y454126.6)

UAB „Vėjo linija 2“ elektrinės suminė galia sieks 4195 kW pagal gautą Leidimas plėsti elektros energijos gamybos pajėgumą Nr. 2021-09-17 Nr. L-4916.

Registro Nr.: 44/2723111

Žemės sklypo adresas: Vilkaviškio r. sav., Pilviškių sen., Bebrininkų k., Piliakalnio g. 17

Žemės sklypo unikalus numeris: 4400-5800-8523

Žemės sklypo kadastro numeris: 3943/0002:304

Žemės sklypo naudojimo būdas: Susisiekimo ir inžinerinių komunikacijų aptarnavimo objektų teritorijos


Žemės sklypų plotas: 0.2509 ha;

Statytojo teisė įgyvendinama nuosavybės teisės pagrindu.

2. PROJEKTINIŲ PASIŪLYMŲ SPRENDINIAI

Projektiniai pasiūlymai rengiami pagal STR 1.04.04:2017 „Statinio projektavimas, projekto ekspertizė“ 13 priedą, siekiant informuoti visuomenę apie visuomenei svarbaus statinio numatomą projektavimą pagal STR 1.04.04:2017 „STATINIO PROJEKTAVIMAS, PROJEKTO EKSPERTIZĖ“ 4 priedas 12 dalis (vėjo elektrinės, kurių aukštis 30 m ir daugiau).

Šuo projektu numatomos vėjo VE2 (x6060952.1, y454126.6) elektrinės galia sieks 4195 kW pagal gautą Leidimas plėsti elektros energijos gamybos pajėgumą Nr. . 2021-09-17 Nr. L-4916.

0	2022-04	Viešinimui			
LAIDA	IŠLEIDIMO DATA	LAIDOS STATUSAS. KEITIMO PRIEŽASTIS (JEI TAIKOMA)			
KVAL. PATV. DOK. NR.			STATINIO PROJEKTO PAVADINIMAS		
			Kitos paskirties inžinerinio statinio, vėjo elektrinės, Vilkaviškio r. sav., Pilviškių sen., Bebrininkų k., Vinco Pietario g. 17A, statybos projektas		
35357	PV	Paulius Žymančius	STATINIO NR. IR PAVADINIMAS		
			2021-24-02-XX-STP Bebrininkų vėjo elektrinė VE2		
			DOKUMENTO PAVADINIMAS		LAIDA
			Aiškinamasis raštas		0
lt	STATYTOJAS IR (ARBA) UŽSAKOVAS		DOKUMENTO ŽYMUO		LAPAS
	UAB „Vėjo linija 2“		2021-24-02-XX-STP-PP_AR		LAPŲ
			1	3	

Iki techninio projekto rengimo yra gauta NACIONALINIS VISUOMENĖS SVEIKATOS CENTRAS PRIE SVEIKATOS APSAUGOS MINISTERIJOS SPRENDIMAS DĖL PLANUOJAMOS ŪKINĖS VEIKLOS GALIMYBIŲ 2022-01-10 Nr. (4-11 14.3.4 Mr)BSV-277. Taip pat gauta ATRANKOS IŠVADA DĖL ŠEŠIŲ VĖJO ELEKTRINIŲ VILKAVIŠKIO R. SAV., PILVIŠKIŲ SEN., KALVŲ IR BALČIŪNŲ KAIMUOSE STATYBOS IR EKSPLOATAVIMO POVEIKIO APLINKAI VERTINIMO 2021-08-09 Nr. (30.2)-A4E-9254. LIETUVOS KARIUOMENĖS raštai dėl vėjo elektrinės statybos 2021-06-30 Nr. KVS-280.

Pagal ŽEMĖS NAUDOJIMO BŪDŲ TURINIO APRAŠĄ žemės naudoji būdas „21. Susisiekimo ir inžinerinių komunikacijų aptarnavimo objektų teritorijos“ tai žemės sklypai, skirti transporto paskirties pastatams ir garažų paskirties pastatams, elektroninių ryšių infrastruktūros (perdavimo bokštams, radijo ryšio stotims, ryšio retransliatoriams ir kitiems inžineriniams stotims), inžinerinių tinklų maitinimo šaltinių (įvairių tipų elektrinėms, katilinėms, transformatorių pastotėms, skirstykloms, naftos perdurbimo ir kitiems pastatams, skirtiems energijos ar energijos išteklių gavybai, gamybai, perdurbimui, išskyrus atominę elektrinę ir branduolinį reaktorių) stotims ir įrenginiams. Todėl žemės naudojimo būdas yra tinkamas vėjo elektrinės statybai.

Numatoma vėjo elektrinė bus statoma neurbanizuotoje teritorijoje. Aplinkinės teritorijos dirbami laukai.

Atkreipiu dėmesį, kad 2018 m. priimta nauja direktyvą Nr.(ES) 2018/2001. Naujojoje direktyvoje nustatytas naujas privalomas 2030 m. ES atsinaujinančiųjų išteklių energijos tikslas, kad tokia energija sudarytų bent 32 proc. galutinio suvartojamos energijos kiekio, ir numatyta galimybė tą procentinę dalį iki 2023 m. persvarstyti ir padidinti. Tad atsinaujinančių energijos išteklių gamyba Lietuvoje yra reikalinga.

Vizualiniam statinio supratimui pateikiamas vėjo elektrinės vaizdas su gabaritais žiūrėti brėžinį 2021-24-02-XX-STP-PP_B-01.

2.1. lentelė. Projektuojamo statinio techniniai rodikliai

Eil. Nr.	Pavadinimas	Mato vnt.	Kiekis	Pastabos
1.	KITI STATINIAI			
1.1.	Vėjo elektrinė	vnt.	1	VE12
1.2.	Bokšto aukštis (metalinės dalies)	m	131	
1.3.	Sparnuotės skersmuo	m	69	
1.4.	Vėjo elektrinės aukščiausias taškas su sprnuote	m	200	
1.5.	Menčių skaičius	vnt.	3	
1.6.	Gamybinių ir komunalinių objektų sanitarinės apsaugos ir taršos poveikio zonos spindulys iki	ha	7,98	VE2*
1.7.	Statinio kategorija	–	ypatingasis	

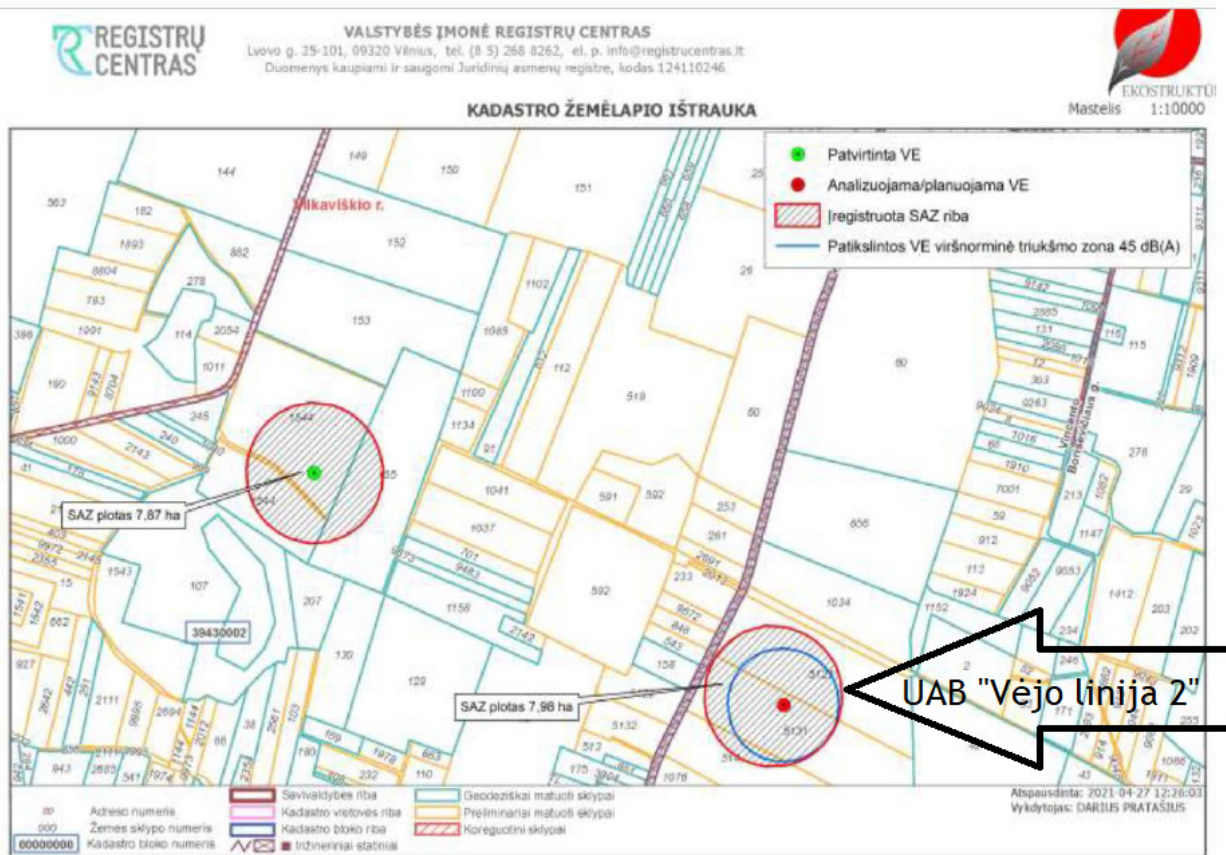
*Vėjo elektrinės sanitarinė apsaugos zona siekia 7,98 ha aplink UAB „Vėjo linija 2“ VE2. Ši zona patenka į sklypus, kurių unikalūs Nr. 4400-5830-3478 (VE2), 4400-5830-3489 (likęs sklypas atskyrus VE2 sklypą), 3943-0002-5121, ir 3943-0002-0514 (žiūrėti priedus).

Pagal NACIONALINIS VISUOMENĖS SVEIKATOS CENTRAS PRIE SVEIKATOS APSAUGOS MINISTERIJOS SPRENDIMAS DĖL PLANUOJAMOS ŪKINĖS VEIKLOS GALIMYBIŲ 2022-01-10 Nr. (4-11 14.3.4 Mr)BSV-277. VE1(UAB „Vėjo linija 1“ SAZ 7,87ha) ir VE2 (UAB „Vėjo linija 2“ SAZ 7,98ha) sanitarinės apsaugos zonos nustatomos pagal triukšmo sklaidos rezultatų 45 dB(A) izolinijas. Rekomenduojamos sanitarinės apsaugos zonos bendras dydis – 15,85 ha. Planuojamos ūkinės veiklos SAZ ribos:

1. Sklype, kurio Unikalus Nr. 3943-0002-1544, siūlomas SAZ dydis – 6,0700 ha (*buvo padalintas numatant sklypo dalį atkirti dėl vėjo elektrinės statybos VE1 UAB „Vėjo linija 1“*);
2. Sklype, kurio Unikalus Nr. 3943-0002-0155, siūlomas SAZ dydis – 1,8000 ha;
3. Sklype, kurio Unikalus Nr. 3943-0002-5131, siūlomas SAZ dydis – 4,0800 ha (*buvo padalintas numatant sklypo dalį atkirti dėl vėjo elektrinės statybos VE2 UAB „Vėjo linija 2“*);
4. Sklype, kurio Unikalus Nr. 3943-0002-0514, siūlomas SAZ dydis – 0,6000 ha;
5. Sklype, kurio Unikalus Nr. 3943-0002-5121, siūlomas SAZ dydis – 3,3000 ha.

DOKUMENTO ŽYMUO	LAPAS	LAPŲ	LAIDA
2021-24-02-XX-STP-PP_AR	2	3	0

Rekomenduojama sanitarinė apsaugos zona pagal PVSV išvadą 2022-01-10 Nr. (4-11 14.3.4 Mr)BSV-277:

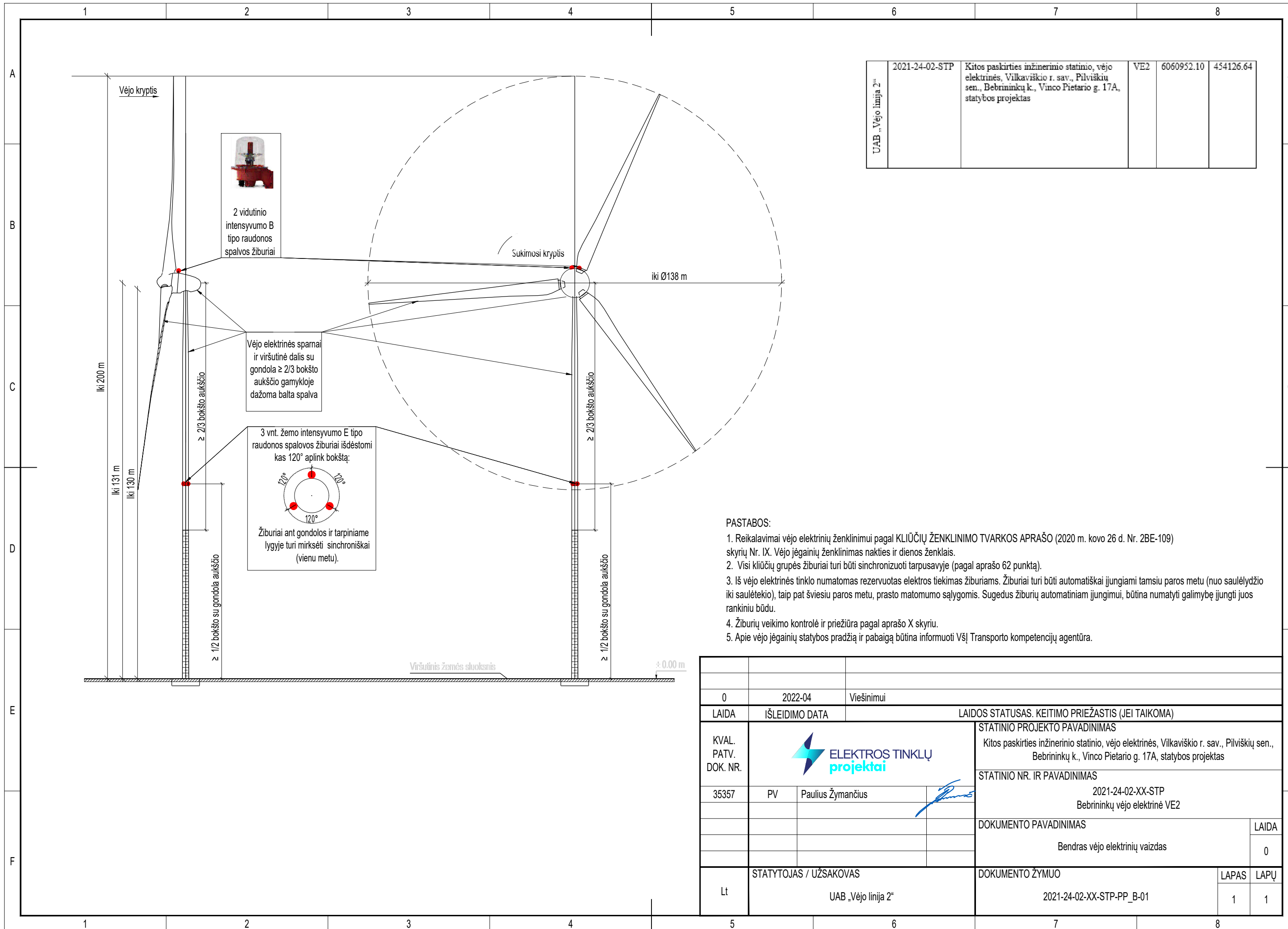


Iš sklypo unikalus Nr. 3943-0002-5131 buvo suformuoti du sklypai sklypai, kurių unikalūs Nr.: 4400-5830-3478 (VE2) ir 4400-5830-3489. Žemės sklype unikalus Nr.: 4400-5830-3489 daikto pagrindinė naudojimo paskirtis liko „Žemės ūkio“. Sklype jau yra įregistruotos specialiosios žemės naudojimo sąlygos dėl UAB „Vėjo linija 2“ vėjo elektrinių statybų „Gamybinių objektų sanitarinės apsaugos zonos (IV skyrius, pirmasis skirsnis)“.

Dėl vėjo elektrinės statybos sklype, kurio unikalūs Nr.: 4400-5830-3478 (VE2), buvo pakeistas žemės sklypo naudojimo būdas į „Susisiekimo ir inžinerinių komunikacijų aptarnavimo objektų teritorijos“. Šiame sklype jau yra įregistruotos specialiosios žemės naudojimo sąlygos dėl UAB „Vėjo linija 2“ vėjo elektrinių statybų „Gamybinių objektų sanitarinės apsaugos zonos (IV skyrius, pirmasis skirsnis)“.

DOKUMENTO ŽYMUO	LAPAS	LAPŲ	LAIDA
2021-24-02-XX-STP-PP_AR	3	3	0

BRÉŽINIAI

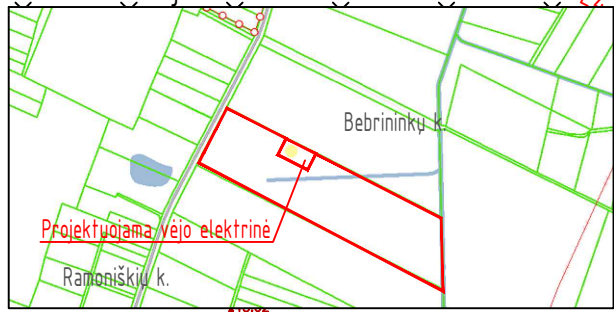


UAB „Vėjo linija 2“	2021-24-02-STP	Kitos paskirties inžinerinio statinio, vėjo elektrinės, Vilkaviškio r. sav., Pilviškiu sen., Bebrininkų k., Vinco Pietario g. 17A, statybos projektas	VE2	6060952.10	454126.64
---------------------	----------------	---	-----	------------	-----------

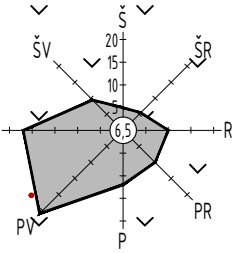
- PASTABOS:**
1. Reikalavimai vėjo elektrinių ženklavimui pagal KLIŪČIŲ ŽENKLINIMO TVARKOS APRAŠO (2020 m. kovo 26 d. Nr. 2BE-109) skyrių Nr. IX. Vėjo jėgainių ženklavimas nakties ir dienos ženklais.
 2. Visi kliūčių grupės žiburiai turi būti sinchronizuoti tarpusavyje (pagal aprašo 62 punktą).
 3. Iš vėjo elektrinės tinklo numatomas rezervuotas elektros tiekimas žiburiams. Žiburiai turi būti automatiškai įjungiami tamsiu paros metu (nuo saulėlydžio iki saulėtekio), taip pat šviesiu paros metu, prasto matomumo sąlygomis. Sugedus žiburių automatiniam įjungimui, būtina numatyti galimybę įjungti juos rankiniu būdu.
 4. Žiburių veikimo kontrolė ir priežiūra pagal aprašo X skyrių.
 5. Apie vėjo jėgainių statybos pradžią ir pabaigą būtina informuoti VSĮ Transporto kompetencijų agentūra.

0	2022-04	Viešinimui	LAIIDOS STATUSAS. KEITIMO PRIEŽASTIS (JEI TAIKOMA)		
KVAL. PATV. DOK. NR.			STATINIO PROJEKTO PAVADINIMAS		
35357	PV	Paulius Žymančius	Kitos paskirties inžinerinio statinio, vėjo elektrinės, Vilkaviškio r. sav., Pilviškiu sen., Bebrininkų k., Vinco Pietario g. 17A, statybos projektas		
			STATINIO NR. IR PAVADINIMAS		
			2021-24-02-XX-STP Bebrininkų vėjo elektrinė VE2		
			DOKUMENTO PAVADINIMAS		LAIIDA
			Bendras vėjo elektrinių vaizdas		0
Lt	STATYTOJAS / UŽSAKOVAS		DOKUMENTO ŽYMUO		LAPAS LAPŲ
	UAB „Vėjo linija 2“		2021-24-02-XX-STP-PP_B-01		1 1

Situacijos schema



Projektuojama vėjo elektrinė



PASTABOS:
1. Privažiavimo kelias ir aikštelė projektuojami atskiru projektu.

Techniniai rodikliai

Eil. Nr.	Pavadinimas	Mato vnt.	Kiekis	Pastabos
1	Sklypo rodikliai:			
1.1	Sklypo plotas	m ²	2831	
1.2	Sklypo užstatymo tankis	%	0,00	
1.3	Sklypo užstatymo intensyvumas	%	0,00	
1.4	Apželdintas sklypo plotas	m ²	660	
2	Vėjo elektrinės rodikliai:			
2.1	Bokšto aukštis	m	131,0	
2.2	Sparnuotės skersmuo	m	138,25	
2.3	Sanitarinė apsaugos zona	ha	7,98	VE2*

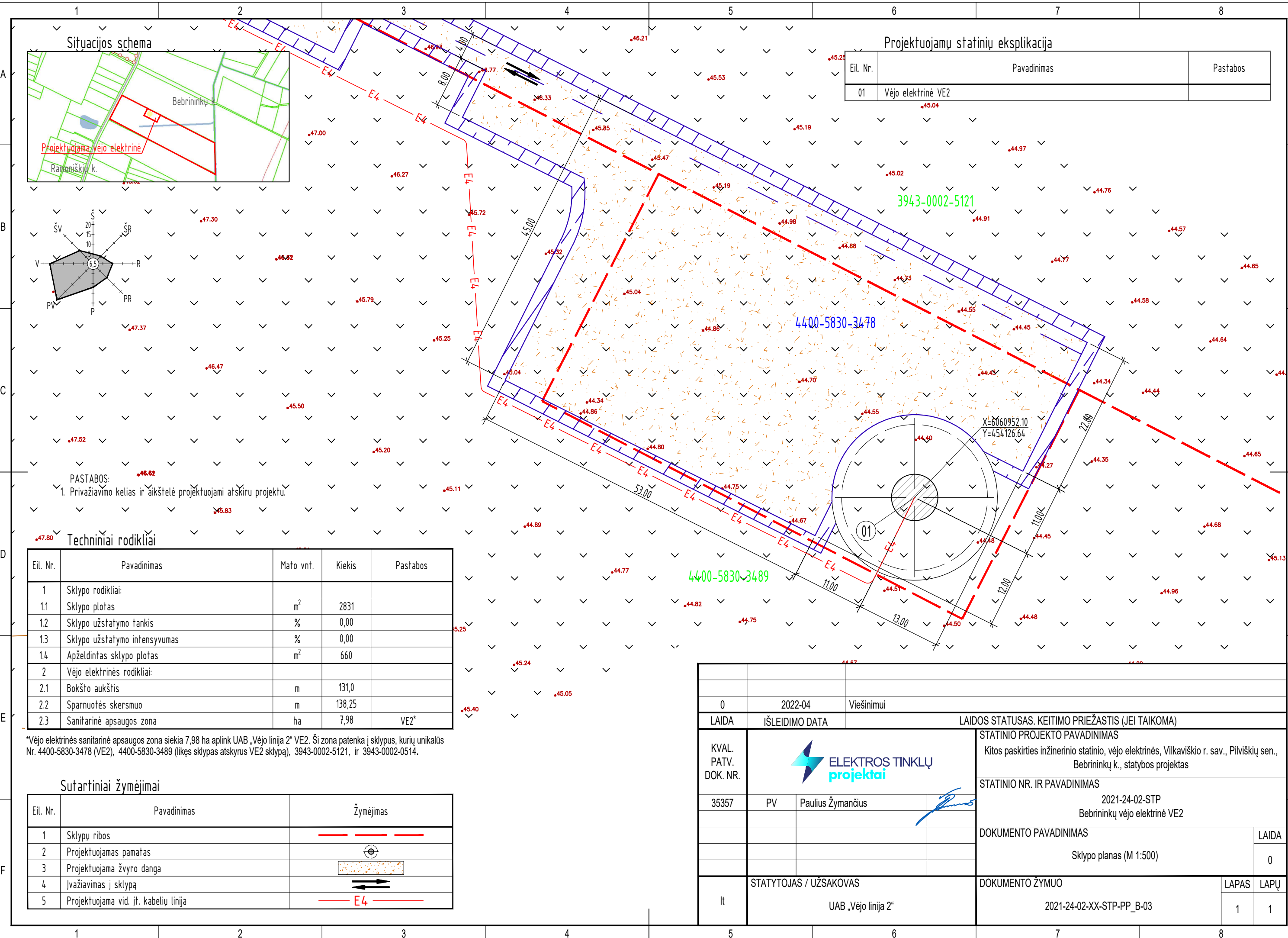
*Vėjo elektrinės sanitarinė apsaugos zona siekia 7,98 ha aplink UAB „Vėjo linija 2“ VE2. Ši zona patenka į sklypus, kurių unikalūs Nr. 4400-5830-3478 (VE2), 4400-5830-3489 (likęs sklypas atskyrus VE2 sklypą), 3943-0002-5121, ir 3943-0002-0514.

Sutartiniai žymėjimai

Eil. Nr.	Pavadinimas	Žymėjimas
1	Sklypu ribos	
2	Projektuojamas pamatas	
3	Projektuojama žvyro danga	
4	Ivažiavimas į sklypą	
5	Projektuojama vid. jt. kabelių linija	

Projektuojamų statinių eksplikacija

Eil. Nr.	Pavadinimas	Pastabos
01	Vėjo elektrinė VE2	



0	2022-04	Viešinimui
LAIDA	ISLEIDIMO DATA	LAIDOS STATUSAS. KEITIMO PRIEŽASTIS (JEI TAIKOMA)
KVAL. PATV. DOK. NR.		
35357	PV	Paulius Žymančius
STATYTOJAS / UŽSAKOVAS		STATINIO PROJEKTO PAVADINIMAS
UAB „Vėjo linija 2“		Kitos paskirties inžinerinio statinio, vėjo elektrinės, Vilkaviškio r. sav., Pilviškių sen., Bebrininkų k., statybos projektas
		STATINIO NR. IR PAVADINIMAS
		2021-24-02-STP Bebrininkų vėjo elektrinė VE2
		DOKUMENTO PAVADINIMAS
		Sklypo planas (M 1:500)
		LAIDA
		0
		DOKUMENTO ŽYMUO
		2021-24-02-XX-STP-PP_B-03
		LAPAS
		LAPŲ
		1
		1