



Pajūrio tyrimų ir planavimo institutas

**IKI 400 MW GALIOS SAULĖS ELEKTRINIŲ PARKO ĮRENGIMO  
SKUODO RAJONO SAVIVALDYBĖS  
LENKIMŲ SENIŪNIJOS APYLINKĖSE**

**ATRANKOS DĖL POVEIKIO APLINKAI VERTINIMO DOKUMENTAI**



© Karl-Friedrich Hohl/Getty nuotrauka

**Planuojamos ūkinės veiklos  
organizatorius:**

**UAB „Skuodas renew“**

**PAV atrankos dokumentų  
rengėjas:**



**VšĮ Pajūrio tyrimų ir planavimo  
institutas**

**2022**



Pajūrio tyrimų ir planavimo institutas

**IKI 400 MW GALIOS SAULĖS ELEKTRINIŲ PARKO ĮRENGIMO SKUODO  
RAJONO SAVIVALDYBĖS LENKIMŲ SENIŪNIJOS APYLINKĖSE  
ATRANKOS DĖL POVEIKIO APLINKAI VERTINIMO DOKUMENTAI**

<b>Planuojamos ūkinės veiklos vieta:</b>	Skuodo r. sav. Lenkimų sen. Žemės sklypai kad. Nr.:	
7520/0003:174, 7520/0003:1, 7520/0003:6, 7520/0003:48, 7520/0003:99, 7520/0003:110, 7520/0003:114, 7520/0003:118, 7520/0003:121, 7520/0003:123, 7520/0003:124, 7520/0003:125, 7520/0003:126, 7520/0003:127, 7520/0003:131, 7520/0003:134, 7520/0003:149, 7520/0003:151, 7520/0003:154, 7520/0003:164, 7520/0003:172, 7520/0003:184, 7520/0003:191, 7520/0003:195, 7520/0003:214, 7520/0003:219, 7520/0003:248, 7520/0003:271, 7520/0003:280, 7520/0003:281, 7520/0004:17, 7520/0004:18, 7520/0004:19, 7520/0004:21, 7520/0004:23, 7520/0004:25, 7520/0004:26, 7520/0004:31, 7520/0004:32, 7520/0004:33, 7520/0004:34, 7520/0004:36, 7520/0004:37, 7520/0004:39, 7520/0004:42, 7520/0004:43, 7520/0004:45, 7520/0004:48, 7520/0004:49, 7520/0004:53, 7520/0004:54, 7520/0004:55, 7520/0004:56, 7520/0004:59, 7520/0004:63, 7520/0004:68, 7520/0004:69, 7520/0004:70, 7520/0004:95, 7520/0004:99, 7520/0004:107, 7520/0004:108, 7520/0004:109, 7520/0004:111, 7520/0004:112, 7520/0004:113, 7520/0004:117, 7520/0004:121, 7520/0004:122, 7520/0004:125, 7520/0004:126, 7520/0004:128, 7520/0004:130, 7520/0004:135, 7520/0004:144, 7520/0004:145, 7520/0004:146, 7520/0004:153, 7520/0004:156, 7520/0004:158, 7520/0004:159, 7520/0004:160, 7520/0004:161, 7520/0004:165, 7520/0004:169, 7520/0004:173, 7520/0004:177, 7520/0004:178, 7520/0004:180, 7520/0004:186, 7520/0004:193, 7520/0004:197, 7520/0004:198, 7520/0004:206, 7520/0004:208, 7520/0004:210, 7520/0004:220, 7520/0004:222, 7520/0004:224, 7520/0004:225, 7520/0004:226, 7520/0004:227, 7520/0004:228, 7520/0004:234, 7520/0004:237, 7520/0004:244, 7520/0004:245, 7520/0004:250, 7520/0004:252, 7520/0004:272, 7520/0004:273, 7520/0004:277, 7520/0004:279, 7520/0004:283, 7520/0004:286, 7520/0004:288, 7520/0004:290, 7520/0004:294, 7520/0004:304, 7520/0004:306, 7520/0004:328, 7520/0004:329, 7520/0004:33, 7520/0004:331, 7520/0004:335, 7520/0004:336, 7520/0004:341, 7520/0004:342, 7520/0004:349, 7520/0004:363, 7520/0004:365, 7520/0004:246		
<b>Rengimo metai:</b>	2022	
<b>Planuojamos ūkinės veiklos organizatorius:</b>	UAB „Skuodas renew“	
Adresas:	Bajorų g. 26, Lindiniškių k., Vilniaus r., LT-14181, tel. +370 698 13536, el. paštas: <a href="mailto:eastwindbrokers@gmail.com">eastwindbrokers@gmail.com</a>	
Atstovaujantis asmuo	Kontaktiniai duomenys	Parašas
Direktorius Andrius Čypas	Tel. Nr. +370 698 13536 el. pastas: <a href="mailto:eastwindbrokers@gmail.com">eastwindbrokers@gmail.com</a>	
<b>PAV atrankos dokumentų rengėjas:</b>	VšĮ Pajūrio tyrimų ir planavimo institutas	
Adresas:	V. Berbomo g. 10-201, Klaipėda LT-92221, tel. +370 46 390818. El. paštas: <a href="mailto:info@corpi.lt">info@corpi.lt</a>	
Atstovaujantis asmuo	Kontaktiniai duomenys	Parašas
Direktorė Rosita Milerienė	Tel. +370 682 39537 el. paštas: <a href="mailto:rosita@corpi.lt">rosita@corpi.lt</a>	

## TURINYS

1. Informacija apie planuojamos ūkinės veiklos organizatorių ir PAV dokumentų rengėją .....	6
1.1. Planuojamos ūkinės veiklos organizatoriaus kontaktiniai duomenys.....	6
1.2. Planuojamos ūkinės veiklos organizatoriaus įgalioto PAV dokumentų rengėjo kontaktiniai duomenys..	6
2. Planuojamos ūkinės veiklos aprašymas.....	6
2.1. PŪV pavadinimas, atrankos dėl PAV atlikimo teisinis pagrindas.....	6
2.2. PŪV fizinės charakteristikos .....	7
2.3. PŪV pobūdis: produkcija, technologijos, pajėgumai .....	12
2.4. Žaliavų, produktų, cheminių medžiagų ir mišinių naudojimas ir susidarymas; radioaktyviųjų medžiagų naudojimas; pavojingųjų ir nepavojingųjų atliekų naudojimas; planuojamos ūkinės veiklos metu numatomas naudoti ir laikyti tokių žaliavų, produktų, medžiagų, mišinių ir atliekų kiekis .....	14
2.5. Gamtos išteklių – vandens, žemės (jos paviršiaus ir gelmių), dirvožemio, biologinės įvairovės naudojimo mastas ir regeneracijos galimybės .....	15
2.6. Duomenys apie energijos, kuro ir degalų naudojimą.....	15
2.7. Pavojingųjų, nepavojingųjų ir radioaktyviųjų atliekų susidarymas, planuojamas jų kiekis, jų tvarkymas	15
2.8. Nuotekų susidarymas, preliminarus jų kiekis ir užterštumas, jų tvarkymas .....	16
2.9. Cheminės taršos susidarymas ir jos prevencija.....	16
2.10. Taršos kvapais susidarymas.....	16
2.11. Fizikinės taršos susidarymas ir jos prevencija.....	17
2.12. Biologinės taršos susidarymas (pvz., patogeniniai mikroorganizmai, parazitiniai organizmai) ir jos prevencija.....	17
2.13. Planuojamos ūkinės veiklos pažeidžiamumo rizika dėl ekstremaliųjų įvykių ir (arba) susidariusių ekstremaliųjų situacijų, įskaitant tas, kurias gali lemti klimato kaita; ekstremaliųjų įvykių ir ekstremaliųjų situacijų tikimybė ir jų prevencija .....	18
2.14. Planuojamos ūkinės veiklos rizika žmonių sveikatai.....	18
2.15. Planuojamos ūkinės veiklos sąveika su kita vykdoma ūkine veikla ir (ar) pagal teisės aktų reikalavimus patvirtinta ūkinės veiklos plėtra gretimuose žemės sklypuose ir (ar) teritorijose. Veiklos sukeliama nepatogumai .....	19
2.16. Planuojamos ūkinės veiklos vykdymo terminai ir eiliškumas .....	19
3. Planuojamos ūkinės veiklos vieta.....	20
3.1. Planuojamos ūkinės veiklos vieta .....	20
3.2. Planuojamos ūkinės veiklos teritorijos, gretimų žemės sklypų ar teritorijų funkcinis zonavimas ir teritorijos naudojimo reglamentas pagal patvirtintus teritorijų planavimo dokumentus, taikomos specialiosios žemės naudojimo sąlygos. ....	21
3.3. Informacija apie planuojamos ūkinės veiklos teritorijoje ir gretimuose žemės sklypuose ar teritorijose esančius žemės gelmių išteklius, dirvožemį; geologinius procesus ir reiškinius, geotopus .....	28
3.4. Informacija apie planuojamos ūkinės veiklos teritorijoje ir gretimuose žemės sklypuose ar teritorijose esantį kraštovaizdį, jo charakteristiką, gamtinį karkasą, vietovės reljefą .....	32
3.5. Informacija apie planuojamos ūkinės veiklos teritorijoje ir gretimuose žemės sklypuose ar teritorijose esančias saugomas teritorijas, įskaitant Europos ekologinio tinklo „Natura 2000“ teritorijas, ir jose saugomas Europos Bendrijos svarbos natūralias buveines bei rūšis, kurios registruojamos Saugomų teritorijų valstybės kadastro duomenų bazėje ir šių teritorijų atstumus nuo planuojamos ūkinės veiklos vietos.....	37

3.6. Informacija apie planuojamos ūkinės veiklos teritorijoje ir gretimuose žemės sklypuose ar teritorijose esančią biologinę įvairovę: .....	38
3.6.1. biotopus, buveines: miškus, jų paskirtį ir apsaugos režimą, pievas (išskiriant natūralias), pelkes, vandens telkinius ir jų apsaugos zonas, juostas.....	38
3.6.2. augaliją, grybiją ir gyvūniją, ypatingą dėmesį skiriant saugomoms rūšims, jų augavietėms ir radavietėms, kurių informacija kaupiama SRIS (saugomų rūšių informacinė sistema) duomenų bazėje, jų atstumą nuo planuojamos ūkinės veiklos vietos .....	41
3.7. Informacija apie planuojamos ūkinės veiklos teritorijoje ir gretimuose žemės sklypuose ar teritorijose esančias jautrias aplinkos apsaugos požiūriu teritorijas – vandens telkinių apsaugos zonas ir pakrantės apsaugos juostas, potvynių zonas, karstinį regioną, požeminio vandens vandenvietes ir jų apsaugos zonas .....	42
3.8. Informacija apie planuojamos ūkinės veiklos teritorijos ir gretimų žemės sklypų ar teritorijų taršą praeityje, jeigu jose vykdant ūkinę veiklą buvo nesilaikoma aplinkos kokybės normų .....	45
3.9. Planuojamos ūkinės veiklos žemės sklypo ar teritorijos išsidėstymas rekreacinių, kurortinių, gyvenamosios, visuomeninės paskirties, pramonės ir sandėliavimo, inžinerinės infrastruktūros teritorijų atžvilgiu, nurodomas atstumus nuo šių teritorijų ir (ar) esamų statinių iki planuojamos ūkinės veiklos vietos .....	45
3.10. Informacija apie planuojamos ūkinės veiklos žemės sklype ar teritorijoje esančias nekilnojamąsias kultūros vertybes.....	47
4. Galimo poveikio aplinkai rūšys ir apibūdinimas.....	48
4.1. Poveikis gyventojams ir visuomenės sveikatai.....	48
4.2. Poveikis biologinei įvairovei .....	48
4.3. Poveikis saugomoms teritorijoms ir Europos ekologinio tinklo „Natura 2000“ teritorijoms.....	48
4.4. Poveikis žemei (jos paviršiui ir gelmėms) ir dirvožemiui, pavyzdžiui, dėl cheminės taršos; dėl numatomų didelės apimties žemės darbų (pvz., kalvų nukasimo, vandens telkinių gilinimo); gausaus gamtos išteklių naudojimo; pagrindinės žemės naudojimo paskirties pakeitimo .....	50
4.5. Poveikis vandeniui, paviršinių vandens telkinių apsaugos zonoms ir (ar) pakrantės apsaugos juostoms, jūros aplinkai (pvz., paviršinio ir požeminio vandens kokybei, hidrologiniam režimui, žvejybai, navigacijai, rekreacijai).....	50
4.6. Poveikis orui ir klimatui (pvz., aplinkos oro kokybei, mikroklimatui).....	50
4.7. Poveikis kraštovaizdžiui, pasižyminčiam estetinėmis, nekilnojamosiomis kultūros ar kitomis vertybėmis, rekreaciniais ištekliais, ypač vizualiniu poveikiu dėl reljefo formų keitimo (pvz., pažeminimo, paaukštinimo, lyginimo), poveikiu gamtiniam karkasui.....	50
4.8. Poveikis materialinėms vertybėms (pvz., nekilnojamojo turto (žemės, statinių) paėmimas visuomenės poreikiams, poveikis statiniams dėl veiklos sukeliama triukšmo, vibracijos, dėl numatomų nustatyti nekilnojamojo turto naudojimo apribojimų).....	51
4.9. Poveikis nekilnojamosioms kultūros vertybėms (kultūros paveldo objektams ir (ar) vietovėms) (pvz., dėl veiklos sukeliama triukšmo, vibracijos, žemės naudojimo būdo ir reljefo pokyčių, užstatymo) .....	51
4.10. Galimas reikšmingas poveikis visų nagrinėtų veiksnių sąveikai .....	51
4.11. Galimas reikšmingas poveikis nagrinėtiems aplinkos veiksniams, kurį lemia planuojamos ūkinės veiklos pažeidžiamumo rizika dėl ekstremaliųjų įvykių .....	51
4.12. Galimas reikšmingas tarpvalstybinis poveikis aplinkai .....	51
4.13. Numatomos priemonės galimam reikšmingam neigiamam poveikiui aplinkai išvengti, užkirsti jam kelią .....	52



- 1 priedas. Deklaracija dėl PŪV dokumentų rengėjo kvalifikacijos
- 2 priedas. Aplinkos apsaugos agentūros 2020-11-12 raštas Nr. (30.2)-A4E-10289 „Dėl atrankos poveikio aplinkai vertinimo atlikimo būtinumo“
- 3 priedas. Žemės sklypuose įregistruotos specialiosios žemės ir miško naudojimo sąlygos
- 4 priedas. Saulės modulių LR4-72HBD 435~455M techninės charakteristikos
- 5 priedas. Žemės sklypų nekilnojamojo turto registro centrinio duomenų banko išrašai
- 6 priedas. SRIS duomenų bazės išrašas

## 1. INFORMACIJA APIE PLANUOJAMOS ŪKINĖS VEIKLOS ORGANIZATORIŲ IR PAV DOKUMENTŲ RENGĖJĄ

### 1.1. Planuojamos ūkinės veiklos organizatoriaus kontaktiniai duomenys

<b>Įmonės pavadinimas, kodas</b>	UAB „Skuodas renew“, įm. kodas 306006205
<b>Adresas</b>	Bajorų g. 26, Lindiniškių k., LT-14181 Vilniaus r.
<b>Kontaktinis asmuo</b>	Andrius Čypas, direktorius
<b>Telefonas, el. paštas</b>	Tel. +370 698 13536, eastwindbrokers@gmail.com

### 1.2. Planuojamos ūkinės veiklos organizatoriaus įgalioto PAV dokumentų rengėjo kontaktiniai duomenys

<b>Įmonės pavadinimas, kodas</b>	VšĮ Pajūrio tyrimų ir planavimo institutas (PTPI), įm. kodas 303211151
<b>Adresas</b>	Vilhelmo Berbomo g. 10-201, LT-92221, Klaipėda
<b>Kontaktinis asmuo</b>	Jurgita Suzdaleva, atrankos dokumentų rengėjas Rosita Milerienė, direktorė, projekto vadovė Greta Kilmonaitė, grafinė dalis
<b>Telefonas, el. paštas</b>	Tel. +370 684 44110, info@corpi.lt, jurgita.suzdaleva@corpi.lt

VšĮ Pajūrio tyrimų ir planavimo institutas turi specialistų, įgijusių aukštąjį išsilavinimą ar kvalifikaciją srities, kuri atitinka rengiamos atrankos dėl PAV ar PAV dokumento ar jo dalies specifiką. PŪV organizatoriaus ir PAV dokumentų rengėjo **Deklaracija** pagal Planuojamos ūkinės veiklos atrankos dėl poveikio aplinkai vertinimo tvarkos aprašo 44 punkto reikalavimus pateikta 1 priede.

## 2. PLANUOJAMOS ŪKINĖS VEIKLOS APRAŠYMAS

### 2.1. PŪV pavadinimas, atrankos dėl PAV atlikimo teisinis pagrindas

Planuojama ūkinė veikla (toliau – PŪV) – iki 400 MW instaliuotos galios saulės elektrinių parko įrengimas apie 768 ha žemės ploto teritorijoje, Skuodo rajone, Lenkimų sen.

Saulės elektrinių įrengimas ir eksploatacija nepatenka į LR Planuojamos ūkinės veiklos poveikio aplinkai vertinimo (toliau – PAV) įstatyme (2017-06-27 Nr. XIII-529) 1 ir 2 priede išvardintas planuojamas ūkines veiklas, kurių poveikis aplinkai privalo būti vertinamas ar kurioms turi būti atliekama atranka dėl poveikio aplinkai vertinimo.

Atsižvelgus į Aplinkos apsaugos agentūros 2020-11-12 raštu Nr. (30.2)-A4E-10289 „Dėl atrankos poveikio aplinkai vertinimo atlikimo būtinumo“ pateiktą nuomonę dėl panašios veiklos vystymo Anykščių rajono savivaldybėje (2 priedas) saulės elektrinių parko įrengimui **poveikio aplinkai vertinimo procedūros reikalingos** pagal Planuojamos ūkinės veiklos poveikio aplinkai vertinimo įstatymo **2 priedo 1.6. punktą**: kaimo plėtros žemėtvarkos projektai (kai planuojamos teritorijos plotas 1 ha ar didesnis), kuriuose planuojamiems sprendiniams įgyvendinti bus keičiamos žemės ūkio naudmenos į kitas (ne žemės ūkio naudmenos) rengiamas kaimo plėtros žemėtvarkos projektas didesnėje kaip 1 ha teritorijoje.

## 2.2. PŪV fizinės charakteristikos

PŪV yra numatoma vystyti žemės sklypuose kad. Nr. 7520/0003:174, 7520/0003:1, 7520/0003:6, 7520/0003:48, 7520/0003:99, 7520/0003:110, 7520/0003:114, 7520/0003:118, 7520/0003:121, 7520/0003:123, 7520/0003:124, 7520/0003:125, 7520/0003:126, 7520/0003:127, 7520/0003:131, 7520/0003:134, 7520/0003:149, 7520/0003:151, 7520/0003:154, 7520/0003:164, 7520/0003:172, 7520/0003:184, 7520/0003:191, 7520/0003:195, 7520/0003:214, 7520/0003:219, 7520/0003:248, 7520/0003:271, 7520/0003:280, 7520/0003:281, 7520/0004:17, 7520/0004:18, 7520/0004:19, 7520/0004:21, 7520/0004:23, 7520/0004:25, 7520/0004:26, 7520/0004:31, 7520/0004:32, 7520/0004:33, 7520/0004:34, 7520/0004:36, 7520/0004:37, 7520/0004:39, 7520/0004:42, 7520/0004:43, 7520/0004:45, 7520/0004:48, 7520/0004:49, 7520/0004:53, 7520/0004:54, 7520/0004:55, 7520/0004:56, 7520/0004:59, 7520/0004:63, 7520/0004:68, 7520/0004:69, 7520/0004:70, 7520/0004:95, 7520/0004:99, 7520/0004:107, 7520/0004:108, 7520/0004:109, 7520/0004:111, 7520/0004:112, 7520/0004:113, 7520/0004:117, 7520/0004:121, 7520/0004:122, 7520/0004:125, 7520/0004:126, 7520/0004:128, 7520/0004:130, 7520/0004:135, 7520/0004:144, 7520/0004:145, 7520/0004:146, 7520/0004:153, 7520/0004:156, 7520/0004:158, 7520/0004:159, 7520/0004:160, 7520/0004:161, 7520/0004:165, 7520/0004:169, 7520/0004:173, 7520/0004:177, 7520/0004:178, 7520/0004:180, 7520/0004:186, 7520/0004:193, 7520/0004:197, 7520/0004:198, 7520/0004:206, 7520/0004:208, 7520/0004:210, 7520/0004:220, 7520/0004:222, 7520/0004:224, 7520/0004:225, 7520/0004:226, 7520/0004:227, 7520/0004:228, 7520/0004:234, 7520/0004:237, 7520/0004:244, 7520/0004:245, 7520/0004:250, 7520/0004:252, 7520/0004:272, 7520/0004:273, 7520/0004:277, 7520/0004:279, 7520/0004:283, 7520/0004:286, 7520/0004:288, 7520/0004:290, 7520/0004:294, 7520/0004:304, 7520/0004:306, 7520/0004:328, 7520/0004:329, 7520/0004:33, 7520/0004:331, 7520/0004:335, 7520/0004:336, 7520/0004:341, 7520/0004:342, 7520/0004:349, 7520/0004:363, 7520/0004:365, 7520/0004:246 esančiuose Skuodo r. sav., Lenkimų sen. (2.2.1 lentelė).

Analizuojamų žemės sklypų žemės paskirtis žemės ūkio (2.2.1 lentelė, 2.2.1 pav.).

Žemės sklypų nekilnojamojo turto registro centrinio duomenų banko išrašai (su nuasmenintais duomenimis) pateikiami 5 priede.

### 2.2.1 lentelė. Informacija apie žemės sklypus, kuriuose planuojama įrengti saulės elektrinių parką

Žemės sklypo kad. Nr.	Žemės sklypo plotas, ha	Žemės paskirtis	Žemės sklypo naudojimo būdas
7520/0003:174	1,2179	Žemės ūkio	Kiti žemės ūkio paskirties žemės sklypai
7520/0003:1	15,1223	Žemės ūkio	Kiti žemės ūkio paskirties žemės sklypai
7520/0003:6	14,0322	Žemės ūkio	Kiti žemės ūkio paskirties žemės sklypai
7520/0003:48	16,7200	Žemės ūkio	-
7520/0003:99	5,7000	Žemės ūkio	-
7520/0003:110	11,0704	Žemės ūkio	Kiti žemės ūkio paskirties žemės sklypai
7520/0003:114	9,9300	Žemės ūkio	-
7520/0003:118	3,1700	Žemės ūkio	-
7520/0003:121	9,4000	Žemės ūkio	-
7520/0003:123	0,6500	Žemės ūkio	-
7520/0003:124	0,6100	Žemės ūkio	-
7520/0003:125	2,7500	Žemės ūkio	-
7520/0003:126	0,6500	Žemės ūkio	-
7520/0003:127	0,6200	Žemės ūkio	-
7520/0003:131	1,3600	Žemės ūkio	-
7520/0003:134	0,9100	Žemės ūkio	-

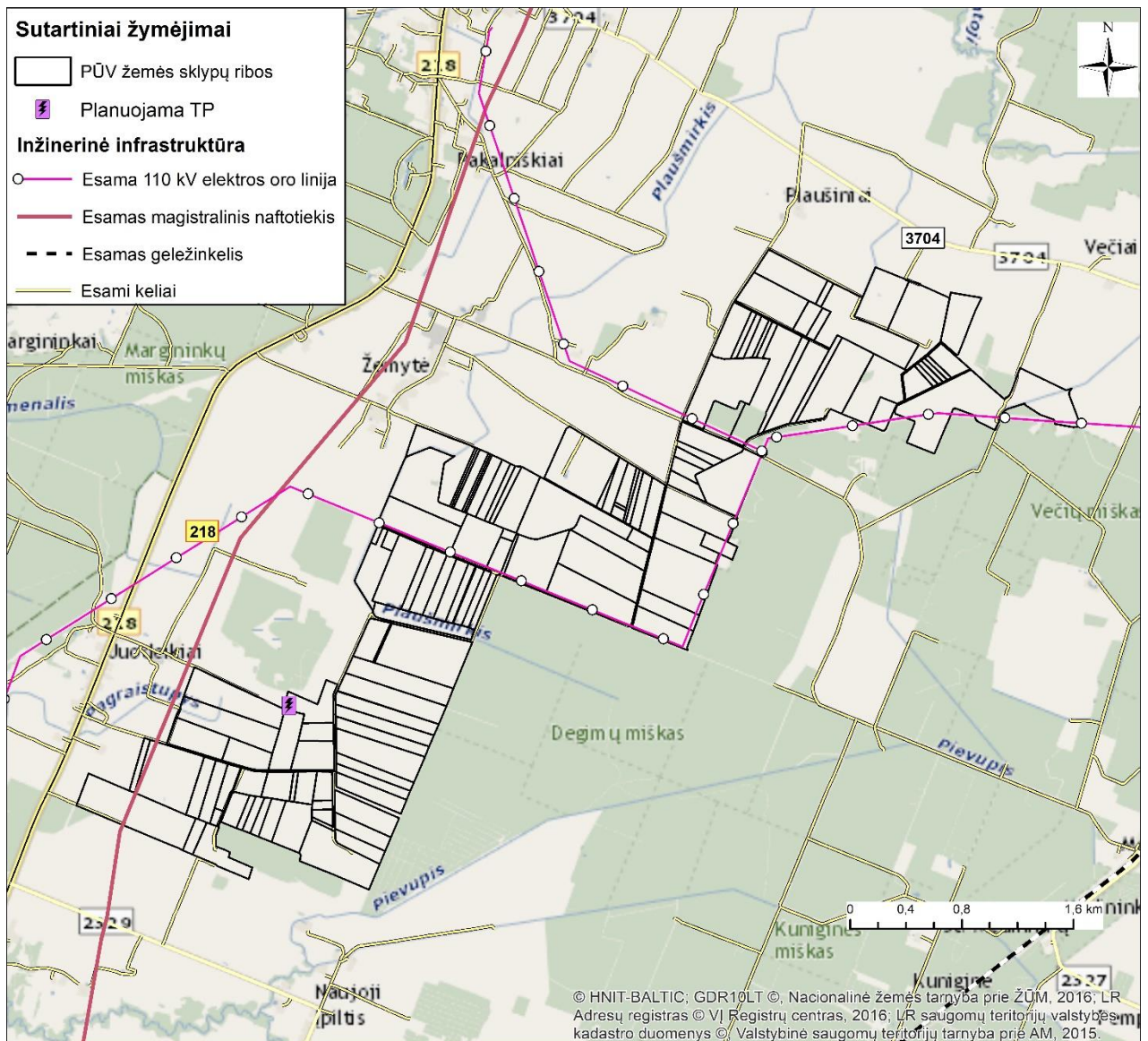
Žemės sklypo kad. Nr.	Žemės sklypo plotas, ha	Žemės paskirtis	Žemės sklypo naudojimo būdas
7520/0003:149	2,6999	Žemės ūkio	Kiti žemės ūkio paskirties žemės sklypai
7520/0003:151	1,5657	Žemės ūkio	Kiti žemės ūkio paskirties žemės sklypai
7520/0003:154	17,3200	Žemės ūkio	-
7520/0003:164	15,0000	Žemės ūkio	-
7520/0003:172	0,8100	Žemės ūkio	-
7520/0003:184	2,6539	Žemės ūkio	Kiti žemės ūkio paskirties žemės sklypai
7520/0003:191	1,5000	Žemės ūkio	-
7520/0003:195	1,8000	Žemės ūkio	-
7520/0003:214	3,6280	Žemės ūkio	Kiti žemės ūkio paskirties žemės sklypai
7520/0003:219	33,7000	Žemės ūkio	Kiti žemės ūkio paskirties žemės sklypai
7520/0003:248	2,7000	Žemės ūkio	Kiti žemės ūkio paskirties žemės sklypai
7520/0003:271	10,0881	Žemės ūkio	Kiti žemės ūkio paskirties žemės sklypai
7520/0003:280	11,9516	Žemės ūkio	Kiti žemės ūkio paskirties žemės sklypai
7520/0003:281	7,2116	Žemės ūkio	Kiti žemės ūkio paskirties žemės sklypai
7520/0004:17	5,9200	Žemės ūkio	Kiti žemės ūkio paskirties žemės sklypai
7520/0004:18	10,0000	Žemės ūkio	Kiti žemės ūkio paskirties žemės sklypai
7520/0004:19	7,3100	Žemės ūkio	-
7520/0004:21	11,0429	Žemės ūkio	Kiti žemės ūkio paskirties žemės sklypai
7520/0004:23	15,0358	Žemės ūkio	Kiti žemės ūkio paskirties žemės sklypai
7520/0004:25	3,7100	Žemės ūkio	Kiti žemės ūkio paskirties žemės sklypai
7520/0004:26	3,7100	Žemės ūkio	-
7520/0004:31	13,1773	Žemės ūkio	Kiti žemės ūkio paskirties žemės sklypai
7520/0004:32	12,6000	Žemės ūkio	-
7520/0004:33	8,1700	Žemės ūkio	-
7520/0004:34	5,6600	Žemės ūkio	-
7520/0004:36	3,9500	Žemės ūkio	-
7520/0004:37	3,9600	Žemės ūkio	-
7520/0004:39	3,8242	Žemės ūkio	Kiti žemės ūkio paskirties žemės sklypai
7520/0004:42	16,4500	Žemės ūkio	-
7520/0004:43	6,0100	Žemės ūkio	-
7520/0004:45	20,2400	Žemės ūkio	-
7520/0004:48	2,1600	Žemės ūkio	-
7520/0004:49	12,0443	Žemės ūkio	Kiti žemės ūkio paskirties žemės sklypai
7520/0004:53	2,0600	Žemės ūkio	-
7520/0004:54	2,0600	Žemės ūkio	-



Žemės sklypo kad. Nr.	Žemės sklypo plotas, ha	Žemės paskirtis	Žemės sklypo naudojimo būdas
7520/0004:55	4,0000	Žemės ūkio	-
7520/0004:56	0,2000	Žemės ūkio	-
7520/0004:59	14,5600	Žemės ūkio	-
7520/0004:63	7,4768	Žemės ūkio	Kiti žemės ūkio paskirties žemės sklypai
7520/0004:68	5,4800	Žemės ūkio	-
7520/0004:69	3,4700	Žemės ūkio	-
7520/0004:70	0,7400	Žemės ūkio	-
7520/0004:95	17,3230	Žemės ūkio	Kiti žemės ūkio paskirties žemės sklypai
7520/0004:99	10,7000	Žemės ūkio	-
7520/0004:107	13,2600	Žemės ūkio	-
7520/0004:108	12,1500	Žemės ūkio	-
7520/0004:109	6,4000	Žemės ūkio	-
7520/0004:111	17,3500	Žemės ūkio	-
7520/0004:112	2,5200	Žemės ūkio	-
7520/0004:113	4,1900	Žemės ūkio	-
7520/0004:117	6,7800	Žemės ūkio	-
7520/0004:121	4,6700	Žemės ūkio	-
7520/0004:122	2,2500	Žemės ūkio	-
7520/0004:125	2,7200	Žemės ūkio	-
7520/0004:126	5,1500	Žemės ūkio	-
7520/0004:128	5,5800	Žemės ūkio	-
7520/0004:130	1,5700	Žemės ūkio	-
7520/0004:135	7,1600	Žemės ūkio	-
7520/0004:144	5,8000	Žemės ūkio	-
7520/0004:145	5,1800	Žemės ūkio	-
7520/0004:146	1,0000	Žemės ūkio	-
7520/0004:153	1,2900	Žemės ūkio	-
7520/0004:156	0,6858	Žemės ūkio	Kiti žemės ūkio paskirties žemės sklypai
7520/0004:158	1,5600	Žemės ūkio	-
7520/0004:159	2,7300	Žemės ūkio	-
7520/0004:160	1,5800	Žemės ūkio	-
7520/0004:161	4,1200	Žemės ūkio	-
7520/0004:165	9,1300	Žemės ūkio	-
7520/0004:169	1,1000	Žemės ūkio	Kiti žemės ūkio paskirties žemės sklypai
7520/0004:173	0,5700	Žemės ūkio	-

Žemės sklypo kad. Nr.	Žemės sklypo plotas, ha	Žemės paskirtis	Žemės sklypo naudojimo būdas
7520/0004:177	0,6500	Žemės ūkio	-
7520/0004:178	3,4000	Žemės ūkio	-
7520/0004:180	0,5034	Žemės ūkio	Kiti žemės ūkio paskirties žemės sklypai
7520/0004:186	0,2100	Žemės ūkio	-
7520/0004:193	2,9200	Žemės ūkio	-
7520/0004:197	7,0000	Žemės ūkio	-
7520/0004:198	1,0800	Žemės ūkio	-
7520/0004:206	2,8159	Žemės ūkio	Kiti žemės ūkio paskirties žemės sklypai
7520/0004:208	3,0000	Žemės ūkio	-
7520/0004:210	10,6900	Žemės ūkio	-
7520/0004:220	12,5000	Žemės ūkio	-
7520/0004:222	3,3000	Žemės ūkio	-
7520/0004:224	11,4000	Žemės ūkio	-
7520/0004:225	10,0000	Žemės ūkio	-
7520/0004:226	18,0000	Žemės ūkio	-
7520/0004:227	12,0000	Žemės ūkio	-
7520/0004:228	19,3000	Žemės ūkio	Kiti žemės ūkio paskirties žemės sklypai
7520/0004:234	1,6700	Žemės ūkio	-
7520/0004:237	2,9600	Žemės ūkio	-
7520/0004:244	1,6100	Žemės ūkio	-
7520/0004:245	0,7400	Žemės ūkio	-
7520/0004:250	0,5100	Žemės ūkio	-
7520/0004:252	3,0000	Žemės ūkio	Kiti žemės ūkio paskirties žemės sklypai
7520/0004:272	0,9000	Žemės ūkio	Kiti žemės ūkio paskirties žemės sklypai
7520/0004:273	6,2100	Žemės ūkio	Kiti žemės ūkio paskirties žemės sklypai
7520/0004:277	4,9000	Žemės ūkio	Kiti žemės ūkio paskirties žemės sklypai
7520/0004:279	0,6000	Žemės ūkio	Kiti žemės ūkio paskirties žemės sklypai
7520/0004:283	2,5600	Žemės ūkio	Kiti žemės ūkio paskirties žemės sklypai
7520/0004:286	6,5500	Žemės ūkio	Kiti žemės ūkio paskirties žemės sklypai
7520/0004:288	4,6000	Žemės ūkio	Kiti žemės ūkio paskirties žemės sklypai
7520/0004:290	2,7500	Žemės ūkio	Kiti žemės ūkio paskirties žemės sklypai
7520/0004:294	7,0000	Žemės ūkio	Kiti žemės ūkio paskirties žemės sklypai
7520/0004:304	0,3700	Žemės ūkio	Kiti žemės ūkio paskirties žemės sklypai
7520/0004:306	3,0000	Žemės ūkio	Kiti žemės ūkio paskirties žemės sklypai
7520/0004:328	0,7350	Žemės ūkio	Kiti žemės ūkio paskirties žemės sklypai
7520/0004:329	1,7101	Žemės ūkio	Kiti žemės ūkio paskirties žemės sklypai

Žemės sklypo kad. Nr.	Žemės sklypo plotas, ha	Žemės paskirtis	Žemės sklypo naudojimo būdas
7520/0004:33	6,8277	Žemės ūkio	Kiti žemės ūkio paskirties žemės sklypai
7520/0004:331	2,2001	Žemės ūkio	Kiti žemės ūkio paskirties žemės sklypai
7520/0004:335	2,0520	Žemės ūkio	Kiti žemės ūkio paskirties žemės sklypai
7520/0004:336	3,0460	Žemės ūkio	Kiti žemės ūkio paskirties žemės sklypai
7520/0004:341	2,6936	Žemės ūkio	Kiti žemės ūkio paskirties žemės sklypai
7520/0004:342	7,3031	Žemės ūkio	Kiti žemės ūkio paskirties žemės sklypai
7520/0004:349	1,3100	Žemės ūkio	-
7520/0004:363	0,8997	Žemės ūkio	Kiti žemės ūkio paskirties žemės sklypai
7520/0004:365	1,6900	Žemės ūkio	Kiti žemės ūkio paskirties žemės sklypai
7520/0004:246	3,5000	Žemės ūkio	-



2.2.1 pav. PŪV žemės sklypai, esama ir planuojama inžinerinė infrastruktūra.



Įgyvendinus PŪV žemės sklypuose atsiras iki 400 MW bendros galios saulės elektrinių parkas – saulės baterijų moduliai, kurie atskiromis sekcijomis bus sumontuoti ant žemėje įrengtų metalinių arba betoninių polių ir išdėstyti horizontaliomis eilėmis šiaurės pietų kryptimi. Atstumas tarp eilių priklausomai nuo saulės modulių pasvyrimo kampo horizonto atžvilgiu, saulės modulių aukštų skaičiaus bei geografinės platumos sieks apie 4–10 metrų. Saulės elektrinių parko techninio projektavimo metu bus tikslinama, kokį tikslų žemės sklypų plotą užims sumontuoti saulės baterijų moduliai, nes tai priklauso nuo saulės baterijos modulio išorinių matmenų, aukštų skaičiaus, pasvyrimo kampo horizonto atžvilgiu, galios bei atstumo tarp eilių. Saulės modulių sekcijų įrengimo pavyzdys pateiktas 2.2.2 pav.



**2.2.2 pav. Saulės modulių sekcijų įrengimo žemės paviršiuje pavyzdys.**

Saulės modulių įrengimui žemės ūkio paskirties žemės sklypai bus padalinami, atidalintos žemės sklypo dalies, kurioje bus įrengiami saulės moduliai paskirtis bus keičiama į „Kita“, nustatytas žemės sklypo naudojimo būdas – susisiekimo ir inžinerinių komunikacijų aptarnavimo objektų teritorijos.

Saulės modulių generuojamos elektros energijos perdavimui į skirstomuosius elektros tinklus bus tiesiami požeminiai kabeliai per valstybinę žemę bei privačius žemės sklypus. Kabelinių elektros linijų tiesimui per privačius žemės sklypus bus reikalinga gauti rašytinį žemės savininko sutikimą. Valstybinėje žemėje kabelinės linijos trasa bus derinama su Nacionaline žemės tarnyba.

Planuojant saulės elektrinių parko įrengimą ir eksploataciją, numatoma maksimaliai panaudoti esamus kelius. Saulės modulių įrengimui parko teritorijoje bus įrengti privažiavimo keliai.

Analizuojamuose žemės sklypuose yra įrengtos valstybei priklausančios melioracijos sistemos. Esant poreikiui, saulės modulių įrengimo metu melioracijos įrenginiai bus perkeltami, nepažeidžiant jų sistemos.

Saulės elektrinių parko teritorija (atskiri sklypai) bus aptverta tvora.

### **2.3. PŪV pobūdis: produkcija, technologijos, pajėgumai**

Planuojama apie 768 ha teritorijoje įrengti iki 400 MW galios saulės elektrinių parką elektros energijos gamybai.

Veiklos kategorija pagal Ekonominės veiklos rūšių klasifikatorių<sup>1</sup>:

<sup>1</sup> 2007 m. spalio 31 d Statistikos departamento prie Lietuvos Respublikos Vyriausybės generalinio direktoriaus įsakymas Nr. DĮ-226 „Dėl Ekonominės veiklos rūšių klasifikatoriaus patvirtinimo“.



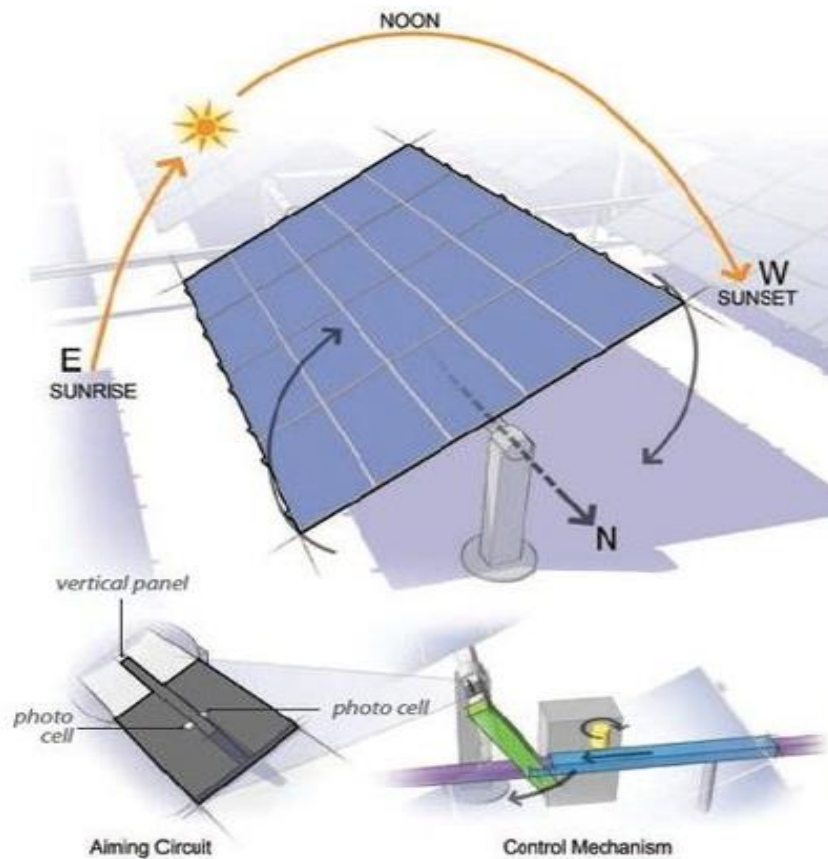
Sekcija	Skyrius	Grupė	Klasė	Veiklos pavadinimas
D	35	35.1	35.11	Elektros gamyba

Parko įrengimui planuojama naudoti standartinius modulius: JKM540M-7TL4-V arba didesnės galios analogiškų mechaninių ir veikimo parametrų rinkoje prieinamų modelių modulius (4 priedas). Orientaciniai modulių parametrai (JKM540M-7TL4-V pavyzdžiu) pateikiami 2.3.1 lentelėje.

**2.3.1 lentelė. Saulės fotovoltinių modulių orientaciniai/preliminarūs parametrai (JKM540M-7TL4-V modelio pavyzdžiu).**

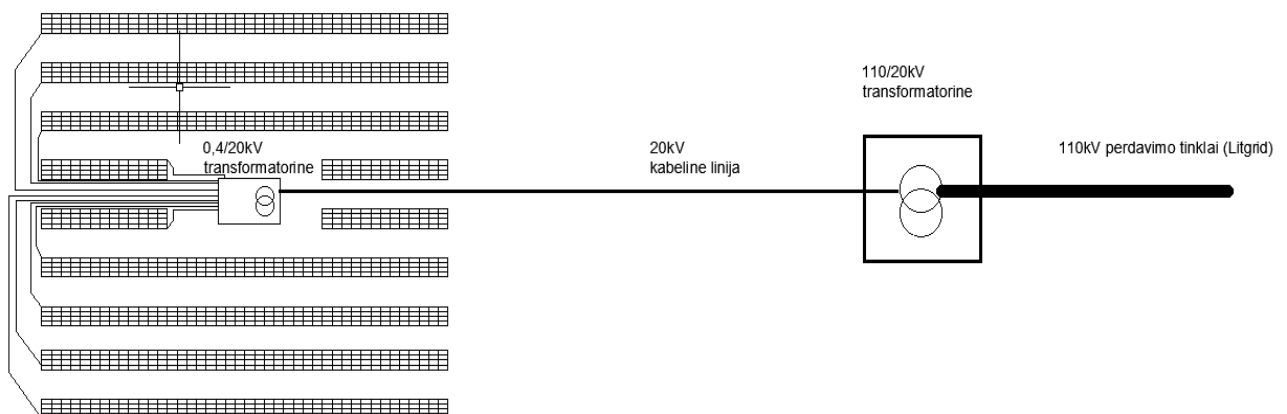
Saulės modulių tipas	Mechaniniai parametrai		Veikimo parametrai	
JKM540M-7TL4-V (540W)	Modulio fotovoltinių cėlių kiekis ir išsidėstymas	144 (2×72)	Veikimo temperatūra, C°	-40 – +85
	Jungčių dėžutė	IP68	Galios nuokrypis, W	0~+3%
	Išvesties kabelis	TUV1×4.0mm <sup>2</sup> , (+):290mm, (-):145mm ilgio	Didžiausia leistina įtampa, V	1500VDC (IEC)
	Stiklas	3,2 mm, antirefleksinė danga, didelis saulės šviesos pralaidumo koeficientas, turintis mažai geležies, grūdintas stiklas	Didžiausia saugiklių apkrova, A	25
	Rėmas	Anoduoto aliuminio lydinio rėmas	Nominali veikiančio elemento temperatūra, C°	45±2
	Svoris, kg	28.9 kg	Maksimali galia, W	540
	Išmatavimai (ilgis/plotis/storis), mm	2230×1134×35	Maksimali įtampa (V <sub>mp</sub> ):	38.19V- 41.01V
Atviros grandinės įtampa (V <sub>oc</sub> )			46.75V- 49.53V	

Saulės moduliai atskiromis sekcijomis montuojami ant metalinio rėmo į horizontalias eiles pagal lokacijos vietą. Moduliai su rėmu montuojami ant į žemę įgręžtų metalinių ar betoninių polių. Poliai įsukami arba betonuojami į žemę apie 2–3 m gylyje. Sekcijos išdėstomos šiaurės-pietų ašimi, išlaikant apie 4-10 m atstumą tarp modulių eilių. Dalis sekcijų su moduliais bus sumontuota stacionariai (Pietų kryptimi), kita dalis bus valdoma programine įranga Rytai–Vakarai, pagal laikrodinį mechanizmą (2.3.1 pav.).



2.3.1 pav. Saulės modulių valdymo schema Rytai-Vakarai

Saulės moduliai tarpusavyje sujungiami laidais, atskiros modulių sekcijos jungiamos tarpusavyje ir jų generuojama elektros energija 0,4 kV kabeliais perduodama į elektros skydines (įkrovimo valdiklius), iš kurių kintama srovė 35 kV kabeliais perduodama į transformatorinę pastotę ir iš jos 110 kV kabelio linija keliauja į skirstomuosius elektros tinklus. Saulės modulių generuojamos elektros perdavimo principinė schema pateikiama 2.3.2 pav.



2.3.2 pav. Principinė saulės modulių generuojamos elektros energijos perdavimo schema

Pagrindiniai numatomi saulės elektrinių parko įrengimo darbai:

- Saulės modulių statybos parengiamieji darbai: vidinių SE parko privažiavimo/aparnavimo kelių įrengimas, saulės modulių metalinių polinių pamatų įrengimas naudojant mechanizuotas priemones. Derlingo dirvožemio sluoksnio pamatų įrengimui nukasti nereikės.
- Saulės modulių įrengimas žemės sklype: į teritoriją atvežami gamykliniai fotovoltiniai moduliai. Moduliai horizontaliomis eilėmis montuojami ant į žemę įkaltų polių, parenkant didžiausią efektyvumą išgaunantį pasvirimo kampą ir tinkamą atstumą tarp modulių eilių.
- Elektros skydinių įrengimas žemės sklype: atskiroms saulės modulių sekcijoms įrengiamos elektros skydinės (įkrovimo valdikliai).
- Kabelių linijų tiesimas ir prijungimas prie elektros tinklų: saulės modulių sekcijos 0,4 kV kabeliais pajungiamos į elektros skydinę iš kurių elektros energijos kintama srovė 35 kV kabeliais perduodama į sklype kad. Nr. 7520/0004:273 planuojamą įrengti transformatorinę pastotę iš kurios toliau 110 kV kabelio linija keliauja į skirstomuosius elektros tinklus. Elektros kabelių linijų klojimas numatomas naudojant mechanizuotą kasimo techniką, iškasant 1 m gylio ir iki 1 m pločio tranšėjas. Tranšėjos dugne paruošiamas 10 cm smėlio paklotas. Kabelio linijos pirminiam 20 cm užpylimui panaudojamas atvežtinis smėlis, likusiam užpylimui naudojamas iškastinis, nuo akmenų išvalytas gruntas.
- statybos darbų zonos sutvarkymas: iškastas likęs gruntas tolygiai paskirstomas teritorijoje, derlingasis dirvožemio sluoksnis nuo laikinosios sandėliavimo vietos paskleidžiamas parko teritorijoje ir apželdinamas žole. Saulės elektrinių parko teritorija (atskiri sklypai) aptveriami tvora.

Planuojant saulės elektrinių parko statybą ir eksploataciją, numatoma maksimaliai panaudoti esamus kelius, nuo kurių iki planuojamų saulės modulių įrengimo vietų bus įrengti privažiavimai. Esami keliai pagal poreikį bus sustiprinti, t. y. lauko keliai be asfalto dangos bus greideriuojami, užlyginamos esamos duobės, keliai periodiškai prižiūrimi.

#### **2.4. Žaliavų, produktų, cheminių medžiagų ir mišinių naudojimas ir susidarymas; radioaktyviųjų medžiagų naudojimas; pavojingųjų ir nepavojingųjų atliekų naudojimas; planuojamos ūkinės veiklos metu numatomas naudoti ir laikyti tokių žaliavų, produktų, medžiagų, mišinių ir atliekų kiekis**

Saulės elektrinių/modulių įrengimui analizuojamuose žemės sklypuose bus naudojami sertifikuoti gaminiai, atitinkantys Europos Sąjungos reikalavimus, o sklypuose atliekamas tik atskirų įrenginių sumontavimas, tam reikalingi parengiamieji darbai, vėliau saulės elektrinių eksploataavimo darbai.

Saulės modulių laikančiųjų konstrukcijų, kabelių tiesimo bei privažiavimo kelių įrengimo darbų metu dirbanti technika (transporto priemonės, mechanizmai) naudos dyzelinį kurą. Saulės elektrinių konstrukcijų įrengimui, privažiavimo kelių įrengimui bus naudojamas žvyras, skalda, betonas.

PŪV metu nenumatoma naudoti ar laikyti pavojingų cheminių medžiagų ar mišinių; radioaktyvių medžiagų; pavojingų ar nepavojingų atliekų.

#### **2.5. Gamtos išteklių – vandens, žemės (jos paviršiaus ir gelmių), dirvožemio, biologinės įvairovės naudojimo mastas ir regeneracijos galimybės**

Saulės modulių laikančiųjų konstrukcijų įrengimo, modulių montavimo, kabelių tiesimo bei privažiavimo kelių įrengimo metu bus atliekami smulkūs dirvožemio judinimo darbai. Planuojamų darbų metu derlingas dirvožemio sluoksnis esant poreikiui bus nustumtas į kaupus, sandėliuojamas prie sklypų ribų ir baigus statybos bei įrengimo darbus panaudotas teritorijos sutvarkymui.

Kitų gamtos išteklių PŪV metu naudoti nenumatoma.

#### **2.6. Duomenys apie energijos, kuro ir degalų naudojimą**

Saulės elektrinių įrengimo metu numatoma naudoti statybinė technika – ekskavatoriai, buldozeriai, kroviniai automobiliai, kiti mechanizmai – naudos dyzelinį kurą (sunaudojimas pagal faktinį poreikį).

Planuojama ūkinė veikla – saulės elektrinių įrengimas – skirta elektros energijos gamybai iš atsinaujinančių išteklių (saulės).

## **2.7. Pavojingųjų, nepavojingųjų ir radioaktyviųjų atliekų susidarymas, planuojamas jų kiekis, jų tvarkymas**

Saulės modulių įrengimo metu, montuojant modulių laikiklius gali susidaryti nedideli kiekiai statybinių atliekų (betono, metalo). Visos darbų metu susidarančios statybinės atliekos rūšiuojamos ir saugomos konteineriuose, iki jų išvežimo ir perdavimo atliekų tvarkytojams. Statybinės atliekos bus tvarkomos vadovaujantis Statybinių atliekų tvarkymo taisyklėmis (patvirtinta LR aplinkos ministro 2006 m. gruodžio 29 d. įsakymu Nr. D1-637).

Saulės parko eksploatacijos metu, atliekų susidarymas nenumatomas, tačiau sugedus atskiriems saulės moduliams, gali susidaryti nedideli kiekiai elektros ir elektroninės įrangos (nebetinkamų naudojimui saulės modulių) atliekų. Šios atliekos bus perduotos atliekų tvarkytojams ir tvarkomos vadovaujantis Elektros ir elektroninės įrangos bei jos atliekų tvarkymo taisyklėmis (patvirtinta LR aplinkos ministro 2004-09-10 įsakymu Nr. D1-481).

Preliminarus saulės kolektorių eksploatavimo laikas yra 25–30 metų. Saulės parko eksploatacijos užbaigimo (demontavimo) metu: išmontuojant saulės elektrinių modulių susidarys elektros ir elektroninės įrangos (nebetinkamų naudojimui saulės modulių) bei statybinės (betono, metalo) atliekos. Visos eksploatacijos užbaigimo darbų metu susidarysiančios atliekos bus surenkamos, rūšiuojamos ir iki jų perdavimo specializuotiems atliekų tvarkytojams saugomos konteineriuose, parko teritorijoje. Susidariusios atliekos bus perduodamos specializuotoms šias atliekas tvarkančioms/perdirbančioms įmonėms, kurios vykdo Lietuvos Respublikos atliekų tvarkymo įstatyme, Atliekų tvarkymo taisyklėse, Elektros ir elektroninės įrangos bei jos atliekų tvarkymo taisyklėse, Statybinių atliekų tvarkymo taisyklėse, ir kituose teisės aktuose nustatytus reikalavimus, ir bus tvarkomos pagal tuo metu galiosiančių Lietuvos Respublikos atliekų tvarkymo teisės aktų reikalavimus.

Europos Sąjunga (ES) įtraukė fotovoltinių plokščių atliekas į Elektros ir elektroninės įrangos atliekų (EEĮ) direktyvą, siekdama apriboti neigiamą nuolatinę fotovoltinių plokščių atliekų kiekio augimo įtaką ir įgyvendinti saulės modulių perdirbimą. Ši direktyva (2012/19/ES) dabar taikoma Europoje naudojamų buitinių ir pramoninių saulės baterijų atliekų tvarkymui. Vadovaujantis šia direktyva, visi gamintojai, tiekiantys fotovoltines plokštes į ES rinką, finansuoja nebenaudojamų saulės baterijos plokščių surinkimo ir perdirbimo Europoje išlaidas.

Radioaktyviųjų atliekų PŪV metu nesusidarys.

Tikslus atliekų susidarymas, kiekiai ir kategorijos bus konkretizuoti techninio projekto rengimo metu.

## **2.8. Nuotekų susidarymas, preliminarus jų kiekis ir užterštumas, jų tvarkymas**

Vykdam planuojamą ūkinę veiklą gamybinių, buitinių nuotekų nesusidarys.

Lietaus nuotėkos nuo saulės modulių nebus surenkamos, natūraliai filtruosios į gruntą.

## **2.9. Cheminės taršos susidarymas ir jos prevencija**

Įgyvendinant PŪV galimas laikinas ir lokalus (tik įrengimui skirtose agrarinėje aplinkoje) oro taršos padidėjimas dėl kurą naudojančių įrenginių (žemės darbų, transportavimo, statybos ir kt. technikos) naudojimo darbų vietoje. Šis oro taršos padidėjimas bus trumpalaikis, epizodinis (tik darbų vykdymo metu) ir reikšmingo poveikio aplinkos kokybei neturės.

Eksploatacijos metu oro taršos šaltinių nėra. Numatomas netiesioginis teigiamas PŪV poveikis aplinkos orui: saulės energija yra viena iš atsinaujinančių energijos rūšių, kurios naudojimas mažina iškastinio kuro naudojimą, o kartu CO<sub>2</sub> ir kitų kuro degimo metu išmetamų teršalų emisijas į aplinkos orą.

Siekiant išvengti cheminės dirvožemio taršos vykdam statybos darbus turi būti naudojamos techniškai tvarkingos transporto priemonės ir mechanizmai.



## **2.10. Taršos kvapais susidarymas**

PŪV neįtakoja taršos kvapais.

## **2.11. Fizinės taršos susidarymas ir jos prevencija**

Įgyvendinant PŪV (įrengiant saulės modulius) galimas triukšmo susidarymas nuo mobilių triukšmo šaltinių – darbus vykdančios technikos, į darbų zoną atvykstančių/išvykstančių transporto priemonių, taip pat nuo planuojamos įrengti transformatorinės pastotės. Mobilių triukšmo šaltinių triukšmo susidarymas bus laikinas ir lokalus (tik įrengimui skirtoje agrarinėje aplinkoje) – mechanizmų ar įrengimų darbo vietoje, jų darbo metu.

Statybos darbus planuojama vykdyti tik techniškai tvarkingais mechanizmais, kurių skleidžiamas triukšmo lygis neviršys STR 2.01.08:2003 „Lauko sąlygomis naudojamos įrangos į aplinką skleidžiamo triukšmo valdymas“ (patvirtinta LR AM 2003 m. birželio 30 d. įsakymu Nr. 325) nustatytų lauko įrangos leidžiamų garso galios lygių. Triukšmo padidėjimas bus trumpalaikis, epizodiškas (tik mašinų ir mechanizmų darbo metu) ir neturės reikšmingos įtakos aplinkos kokybei ir žmonių sveikatai. Saulės elektrinių įrengimo darbus numatoma vykdyti tik dienos metu. Vakaro, nakties metu bei išėiginėmis ir švenčių dienomis šie darbai nebus vykdomi.

Saulės elektrinių parko eksploatavimo metu lokalus (sklypų ribose) fizinės taršos (triukšmo, elektromagnetinio lauko) susidarymas galimas tik greta veikiančios elektros įrangos.

### **Transformatorinės pastotės triukšmo vertinimas**

Transformatorinės pastotės generuojamo triukšmo sklaida analizuojamoje teritorijoje apskaičiuota naudojant CadnaA programinę įrangą. CadnaA (Computer Aided Noise Abatement – kompiuterinė triukšmo mažinimo sistema) – programinė įranga skirta triukšmo poveikio apskaičiavimui, vizualizacijai, įvertinimui ir prognozavimui. CadnaA programoje vertinamos visos akustinių taršos šaltinių grupės (pagal 2002/49/EB), kurioms taikomos atitinkamos Europos Sąjungoje ir Lietuvoje galiojančios metodikos ir standartai: pramoninis triukšmas (ISO 9613).

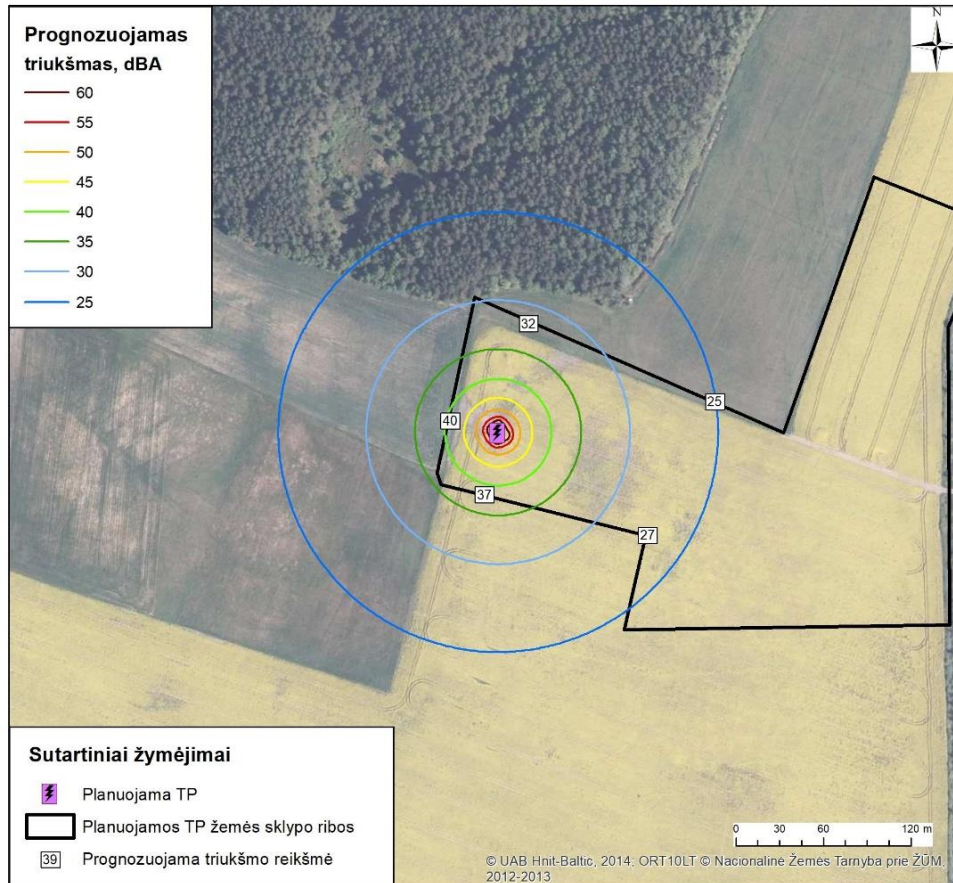
Remiantis Lietuvos Respublikos triukšmo valdymo įstatymu (LRS, 2004 m. spalio 26 d. Nr. IX-2499) įvertinti Ldienos, Lvakaro, Lnakties triukšmo rodikliai.

Skaičiuojant triukšmo lygius pagal skaičiavimo metodiką ISO 9613 buvo priimtos šios sąlygos ir rodikliai:

- triukšmo lygio skaičiavimo aukštis – 1,5 m, receptorių tinklelio žingsnis – 2 m;
- oro temperatūra +10 °C, santykinis drėgnumas – 70 %;
- žemės paviršiaus tipas pagal garso sugertį – 0,7;

Planuojamos TP triukšmo slėgio lygis priimtas 65 dB(A) 2 m atstumu, pagal LST EN (IEC) 60076-10 reikalavimus: matavimų metu pilnai apkrautas galios transformatorius neturi viršyti 65 dB(A).

Triukšmo sklaidos modeliavimo rezultatai pateikiami 2.11.1 pav.



### 2.11.1 pav. Prognozuojamas transformatorinės triukšmas.

Didžiausias triukšmo lygis, visais paros laikotarpiais, prie transformatorinei pastotės žemės sklypo ribos sudaro 40 dBA.

Planuojamos transformatorinės pastotės generuojamas triukšmas neviršys Lietuvos higienos normoje HN 33:2011 „Triukšmo ribiniai dydžiai gyvenamuosiuose ir visuomeninės paskirties pastatuose bei jų aplinkoje“ reglamentuojamų triukšmo ribinių dydžių gyvenamuosiuose ir visuomeninės paskirties pastatuose bei jų aplinkoje, visais paros periodais, nei prie analizuojamų sklypų ribų nei artimiausioje gyvenamoje aplinkoje.

### 2.12. Biologinės taršos susidarymas (pvz., patogeniniai mikroorganizmai, parazitiniai organizmai) ir jos prevencija.

PŪV neįtakos biologinės taršos (patogeninių mikroorganizmų, parazitinių organizmų) susidarymo.

### 2.13. Planuojamos ūkinės veiklos pažeidžiamumo rizika dėl ekstremaliųjų įvykių ir (arba) susidariusių ekstremaliųjų situacijų, įskaitant tas, kurias gali lemti klimato kaita; ekstremaliųjų įvykių ir ekstremaliųjų situacijų tikimybė ir jų prevencija

Ekstremalūs įvykiai galintys kilti saulės elektrinių parko eksploatacijos metu ir galintys turėti įtakos aplinkai ir aplinkiniams gyventojams yra avarijos, susijusios su mechaniniu saulės modulių konstrukcijų pažeidimu.

Mechaninį saulės modulių konstrukcijų pažeidimą gali sukelti meteorologiniai reiškiniai: audros, stiprios liūtys, kruša, apledėjimas, sniego danga. Siekiant užtikrinti nepertraukiamą elektros energijos generavimą būtina užtikrinti, kad ant saulės modulių nesusidarytų ištisinė sniego danga.

Pati planuojama ūkinė veikla ekstremaliųjų įvykių tikimybės niekaip neįtakojama.

#### **2.14. Planuojamos ūkinės veiklos rizika žmonių sveikatai**

Planuojama ūkinė veikla nesukelia rizikos žmonių sveikatai. Saulės elektrinių įrengimo metu galimas triukšmas ir oro tarša nuo veikiančių statybos mechanizmų, tačiau šis poveikis bus lokalus (tik įrengimui skirtoje agrarinėje aplinkoje, toli nuo visuomeninės paskirties teritorijų) ir trumpalaikis (tik įrengimo darbų metu).

Vadovaujantis 2019 m. birželio 6 d. Lietuvos Respublikos specialiųjų žemės naudojimo sąlygų įstatymu Nr. XII-2166 planuojamai ūkinei veiklai sanitarinės apsaugos zonos (toliau – SAZ) ribos nenustatomos.

Planuojamai ūkinei veiklai atskira poveikio visuomenės sveikatai vertinimo procedūra netaikytina.

#### **2.15. Planuojamos ūkinės veiklos sąveika su kita vykdoma ūkine veikla ir (ar) pagal teisės aktų reikalavimus patvirtinta ūkinės veiklos plėtra gretimuose žemės sklypuose ir (ar) teritorijose. Veiklos sukeliama nepatogumai**

Planuojama ūkinė veikla numatoma žemės ūkio paskirties žemės sklypuose. PŪV vystymo tikslais žemės sklypai bus padalinti, atidalintoje žemės sklypo dalyje saulės modulių įrengimui bus pakeista žemės paskirtis. Likusioje žemės sklypo dalyje veiklos apribojimai nenumatomi, teritorija toliau gali būti naudojama žemės ūkio paskirčiai.

Statybos darbų etape kitų veiklų vystymui nepatogumų ir trukdžių (pvz. dėl galimų transporto eismo ar komunalinių paslaugų tiekimo sutrikimų ar kt.) nenumatoma.

#### **2.16. Planuojamos ūkinės veiklos vykdymo terminai ir eiliškumas**

PŪV įgyvendinimo etapai ir preliminarūs terminai:

- saulės elektrinių parko projektavimo darbai – 2022-2023 metai;
- statybos etapas – 2023-2024 metai;
- eksploatacijos pradžia: 2024 metai.

### 3. PLANUOJAMOS ŪKINĖS VEIKLOS VIETA

#### 3.1. Planuojamos ūkinės veiklos vieta

PŪV yra numatoma vystyti žemės sklypuose kad. Nr. 7520/0003:174, 7520/0003:1, 7520/0003:6, 7520/0003:48, 7520/0003:99, 7520/0003:110, 7520/0003:114, 7520/0003:118, 7520/0003:121, 7520/0003:123, 7520/0003:124, 7520/0003:125, 7520/0003:126, 7520/0003:127, 7520/0003:131, 7520/0003:134, 7520/0003:149, 7520/0003:151, 7520/0003:154, 7520/0003:164, 7520/0003:172, 7520/0003:184, 7520/0003:191, 7520/0003:195, 7520/0003:214, 7520/0003:219, 7520/0003:248, 7520/0003:271, 7520/0003:280, 7520/0003:281, 7520/0004:17, 7520/0004:18, 7520/0004:19, 7520/0004:21, 7520/0004:23, 7520/0004:25, 7520/0004:26, 7520/0004:31, 7520/0004:32, 7520/0004:33, 7520/0004:34, 7520/0004:36, 7520/0004:37, 7520/0004:39, 7520/0004:42, 7520/0004:43, 7520/0004:45, 7520/0004:48, 7520/0004:49, 7520/0004:53, 7520/0004:54, 7520/0004:55, 7520/0004:56, 7520/0004:59, 7520/0004:63, 7520/0004:68, 7520/0004:69, 7520/0004:70, 7520/0004:95, 7520/0004:99, 7520/0004:107, 7520/0004:108, 7520/0004:109, 7520/0004:111, 7520/0004:112, 7520/0004:113, 7520/0004:117, 7520/0004:121, 7520/0004:122, 7520/0004:125, 7520/0004:126, 7520/0004:128, 7520/0004:130, 7520/0004:135, 7520/0004:144, 7520/0004:145, 7520/0004:146, 7520/0004:153, 7520/0004:156, 7520/0004:158, 7520/0004:159, 7520/0004:160, 7520/0004:161, 7520/0004:165, 7520/0004:169, 7520/0004:173, 7520/0004:177, 7520/0004:178, 7520/0004:180, 7520/0004:186, 7520/0004:193, 7520/0004:197, 7520/0004:198, 7520/0004:206, 7520/0004:208, 7520/0004:210, 7520/0004:220, 7520/0004:222, 7520/0004:224, 7520/0004:225, 7520/0004:226, 7520/0004:227, 7520/0004:228, 7520/0004:234, 7520/0004:237, 7520/0004:244, 7520/0004:245, 7520/0004:250, 7520/0004:252, 7520/0004:272, 7520/0004:273, 7520/0004:277, 7520/0004:279, 7520/0004:283, 7520/0004:286, 7520/0004:288, 7520/0004:290, 7520/0004:294, 7520/0004:304, 7520/0004:306, 7520/0004:328, 7520/0004:329, 7520/0004:33, 7520/0004:331, 7520/0004:335, 7520/0004:336, 7520/0004:341, 7520/0004:342, 7520/0004:349, 7520/0004:363, 7520/0004:365, 7520/0004:246 esančiuose Skuodo r. sav., Lenkimų seniūnijoje (2.2.1 lentelė ir 2.2.1 pav.). Žemės sklypų nekilnojamojo turto registro centrinio duomenų banko išrašai pateikiami 5 priede.

Didžiosios daugumos analizuojamų žemės sklypų nuosavybės teisė priklauso fiziniams asmenims, dalies žemės sklypų nuosavybės teisė priklauso juridiniams asmenims, su jais bus sudaromos žemės nuomos sutartys.

Planuojamo saulės elektrinių parko teritorijos ribos pateikiamos 3.1.1 paveiksle.

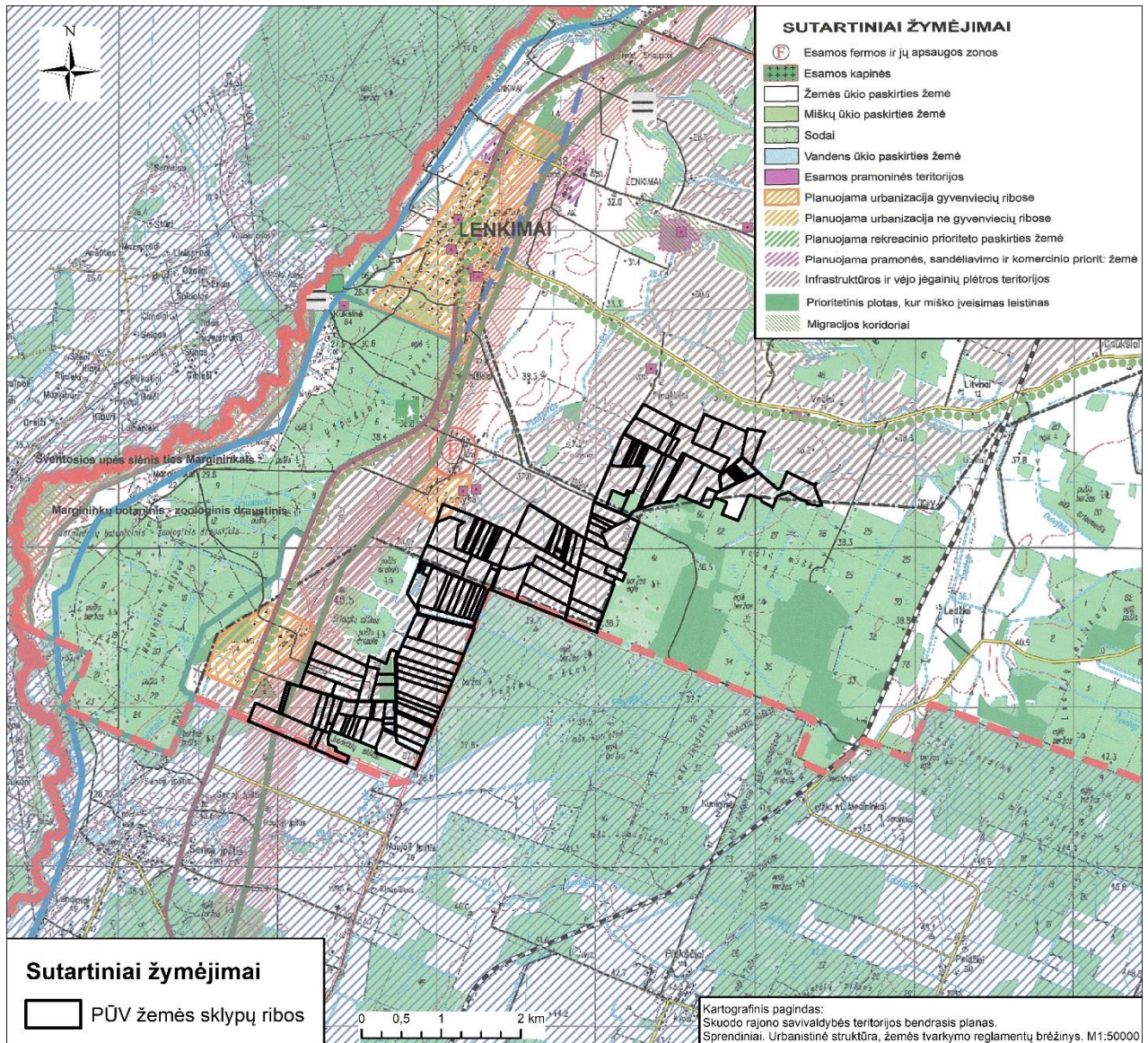






### 3.2. Planuojamos ūkinės veiklos teritorijos, gretimų žemės sklypų ar teritorijų funkcinis zonavimas ir teritorijos naudojimo reglamentas pagal patvirtintus teritorijų planavimo dokumentus, taikomos specialiosios žemės naudojimo sąlygos.

PŪV numatoma žemės ūkio paskirties žemės sklypuose. Pagal Skuodo rajono teritorijos bendrojo plano (patvirtintas Skuodo rajono savivaldybės tarybos 2009 m. lapkričio 26 d sprendimu Nr. T9-217) sprendinius didžioji dauguma planuojamos teritorijos patenka į infrastruktūros ir vėjo jėgainių plėtros teritorijų zoną. Nedidelė dalis PŪV sklypų patenka į miškų ūkio paskirties žemės teritorijas. PŪV vieta Skuodo rajono savivaldybės teritorijos bendrojo plano urbanistinės struktūros, žemės tvarkymo reglamentų konkretizuotų sprendinių atžvilgiu pateikiama 3.2.1 pav.

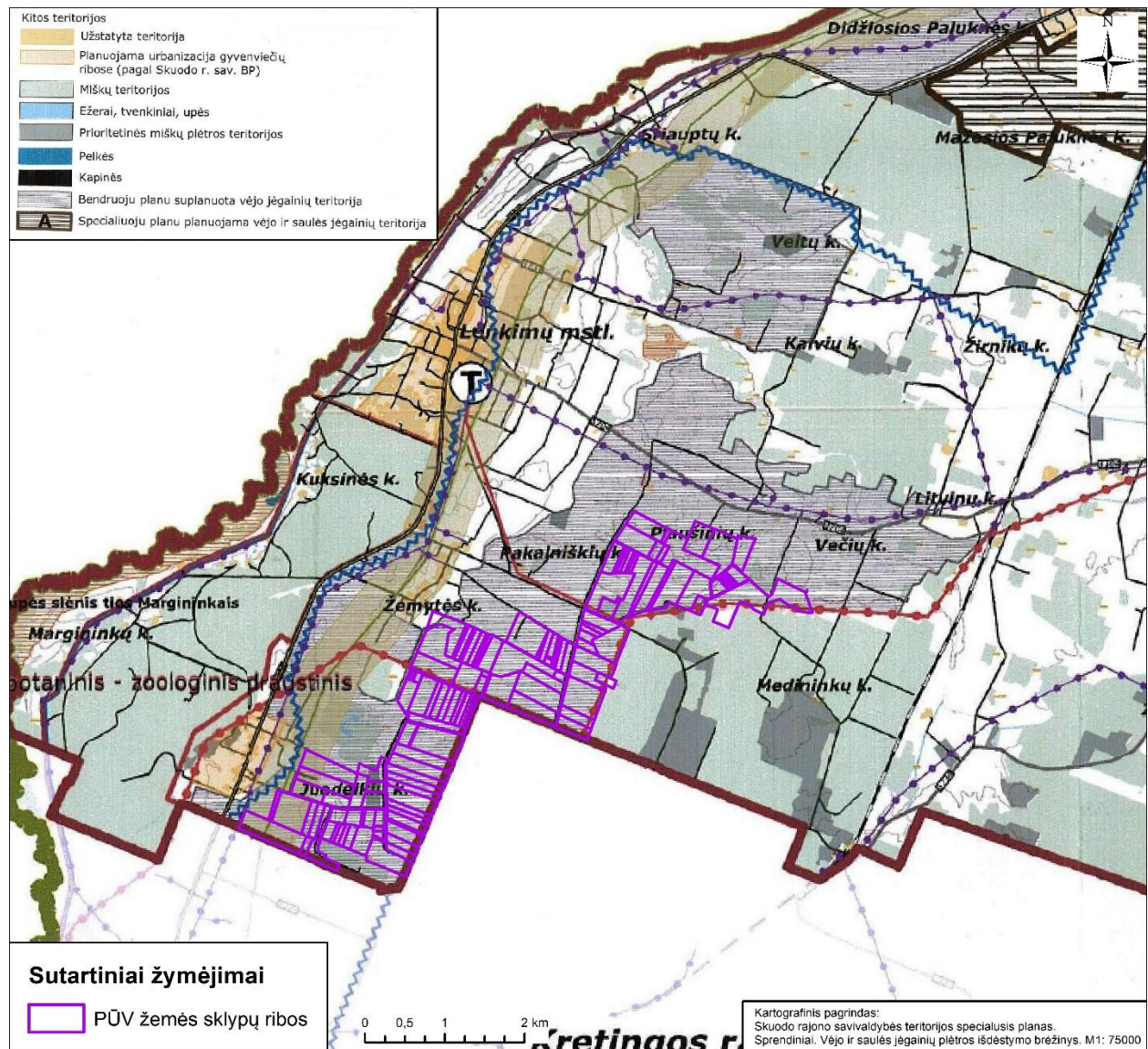


3.2.1 pav. Analizuojamos teritorijos funkcinės zonos (pagrindas: ištrauka iš Skuodo rajono savivaldybės teritorijos bendrojo plano urbanistinės struktūros, žemės tvarkymo reglamentų konkretizuotų sprendinių brėžinio).

Skuodo rajonui yra parengtas ir 2015 m. gegužės 25 d. Skuodo rajono savivaldybės tarybos sprendimu Nr. A1-363 patvirtintas „Skuodo rajono savivaldybės alternatyvių energijos šaltinių – vėjo ir saulės jėgainių plėtros išdėstymo specialusis planas“. Šis planas numato galimybę nustatytose teritorijose planuoti veiklą ir rengti teritorijų planavimo dokumentus ar techninius projektus pagal galiojančius teisės aktus, kurių pagrindu būtų statomi saulės ir vėjo elektros energijos gamybos įrenginiai.



Vadovaujantis Skuodo rajono savivaldybės teritorijos alternatyvių energijos šaltinių – vėjo ir saulės jėgainių plėtros išdėstymo specialiuoju planu ir jame pateikiamais esamos situacijos sprendiniais matyti, jog planuojama teritorija dalis patenka į Skuodo rajono teritorijos bendruoju planu suplanuotas vėjo jėgainių teritorijas (3.2.2 pav.).

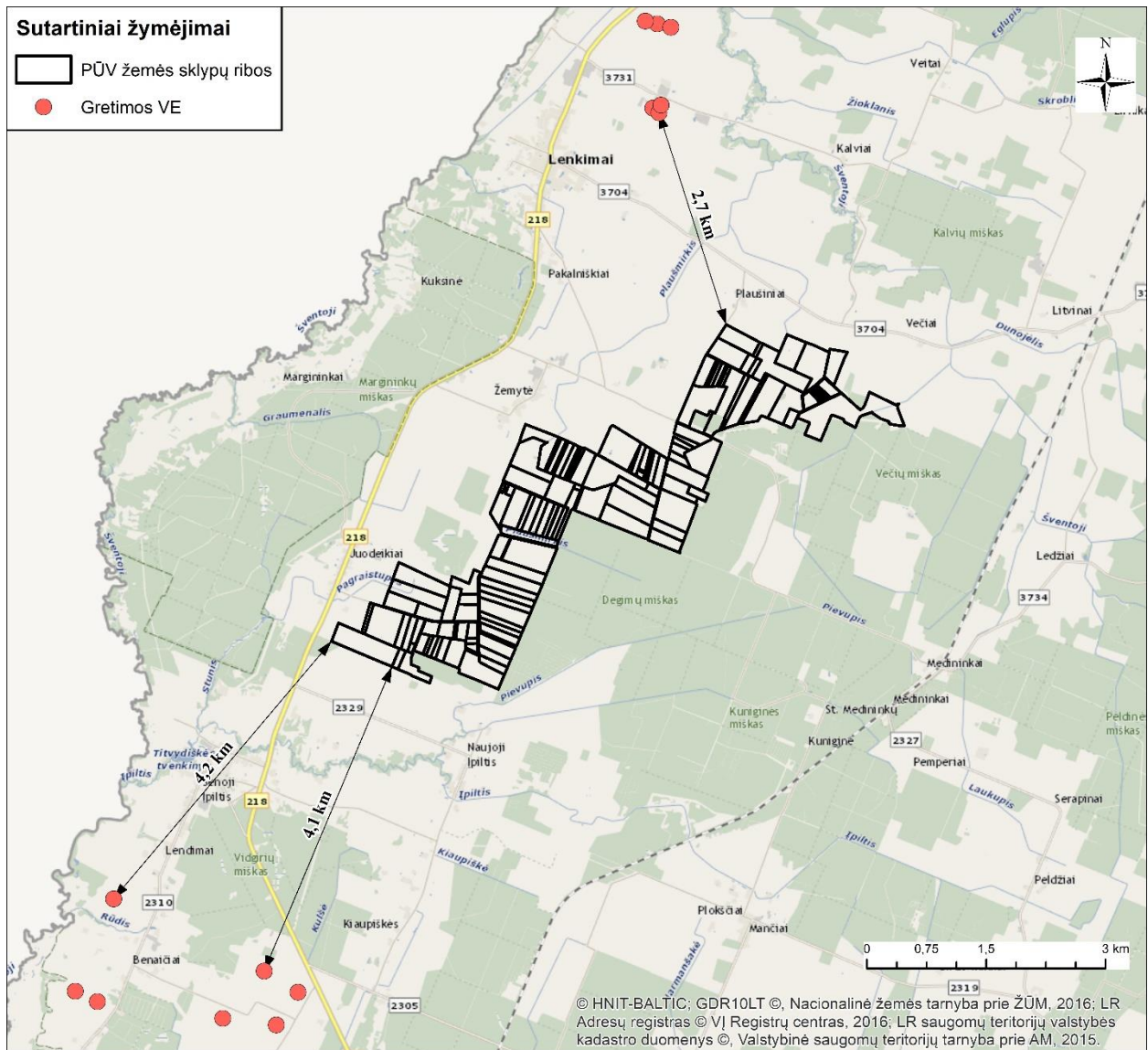


3.2.2 pav. Analizuojamos teritorijos AEI plėtros teritorijos (pagrindas: ištrauka iš Skuodo rajono savivaldybės alternatyvių energijos šaltinių – vėjo ir saulės jėgainių plėtros išdėstymo specialiojo plano brėžinio).

Netoliese PŪV teritorijos esančiose teritorijose veikia keletas vėjo elektrinių parkų. Artimiausias iš jų – UAB "RITVIDA" Lenkimų naudotų daniškų vėjo elektrinių Bonus 95 kW parkas, nuo PŪV teritorijos į šiaurės vakarus nutolęs 2,7 km. Nuo PŪV veiklos 4,1–4,2 km atstumu nutolusioje teritorijoje veikia UAB „Renega“ priklausantys du vėjo elektrinių parkai: Benaičių vėjo elektrinių parke sumontuotos šešios Vestas V100 2,75-3MW tipo vėjo elektrinės, galinumas – 16 MW bei 34 MW galios vėjo elektrinių parkas „Benaičiai-1“, kuriame sumontuota septyniolika Enercon-E82 2 MW vėjo elektrinių, viso 23 vėjo elektrinės. Pažymėtina, kad tuose pačiuose bei gretimuose sklypuose, kuriuose veikia UAB „Renega“ priklausantys du vėjo elektrinių parkai, planuojamas saulės elektrinių parko įrengimas (parengti atrankos dėl poveikio aplinkai vertinimo dokumentai dėl planuojamos ūkinės veiklos – UAB „Renega“ iki 62 MW instaliuotos galios saulės elektrinių parko įrengimo apie 86 ha žemės ploto teritorijoje, Kretingos r. sav., Darbėnų sen., Žynelių k., Sūdėnų k., Pelėkių k., Benaičių k., bei 2021-08-04 raštu Nr. (30.2)-A4E-9052 gauta

Aplinkos apsaugos agentūros išvada, kad poveikio aplinkai vertinimas neprivalomas). PŪV teritorija VE parkų atžvilgiu pateikiama 3.2.3 pav.

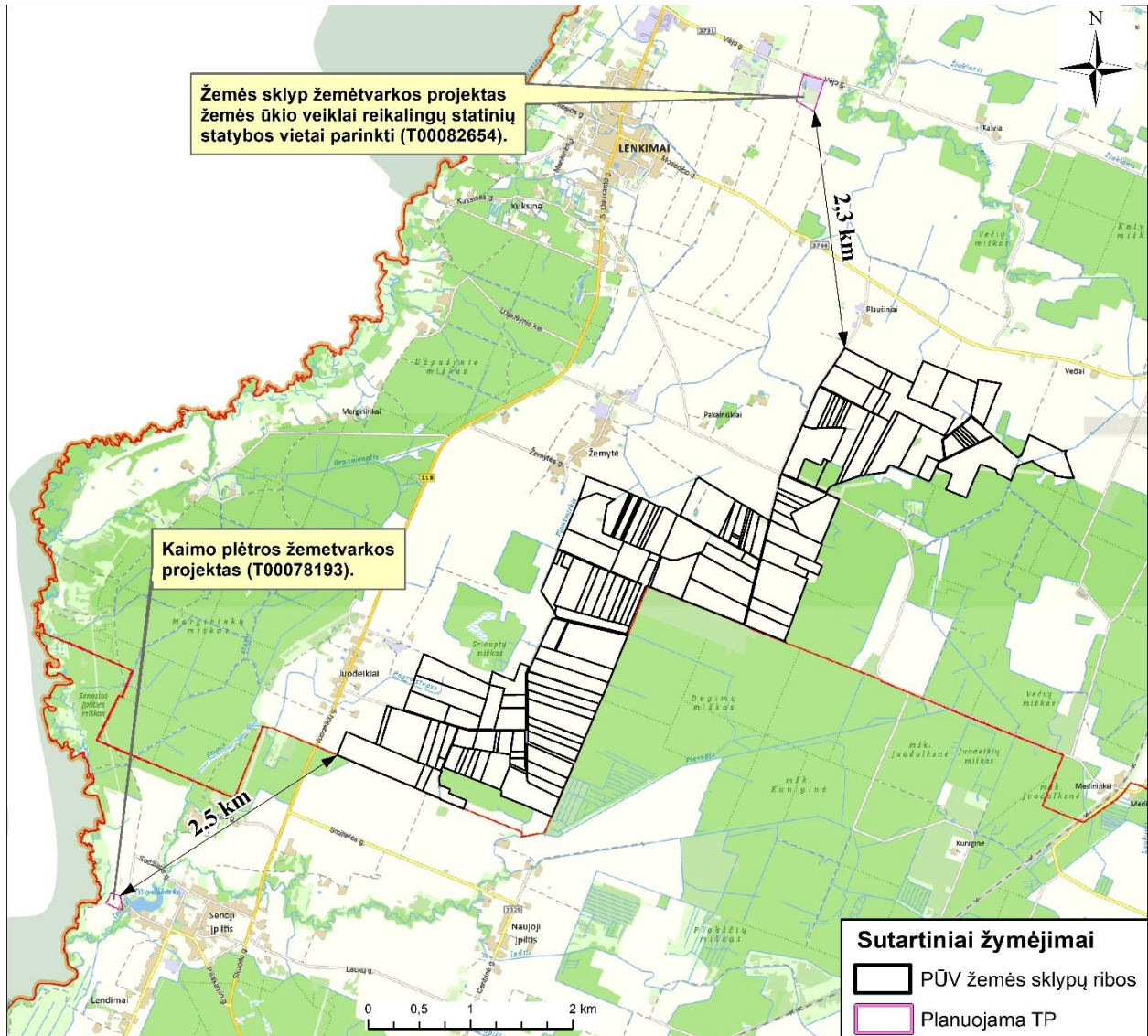
Suminio planuojamų saulės elektrinių ir esamų VE parkų poveikio vertinimas netikslingas, nes saulės elektrinės nesukelia vėjo elektrinėms būdingų fizikinių veiksnių, tokių kaip triukšmas, šešėliavimas, kurie galėtų turėti suminio poveikio visuomenės sveikatai ar kitiems aplinkos komponentams.



3.2.3 pav. PŪV teritorija gretimų VE parkų atžvilgiu.

Analizuojama vietovė mažai urbanizuota, vyrauja žemės ūkio paskirties teritorijos. Lietuvos Respublikos teritorijų planavimo dokumentų rengimo ir teritorijų planavimo proceso valstybinės priežiūros informacinės sistemoje (TPDRIS), įregistruotas žemės sklypo žemėtvarkos projektas žemės ūkio veiklai reikalingų statinių statybos vietai parinkti (T00082654) į šiaurę nuo PŪV teritorijos nutolęs per 2,3 km, kitas įregistruotas žemės sklypo kaimo plėtros žemėtvarkos projektas (T00078193) nuo PŪV teritorijos nutolęs į pietvakarius - 2,5 km (3.2.4 pav.).



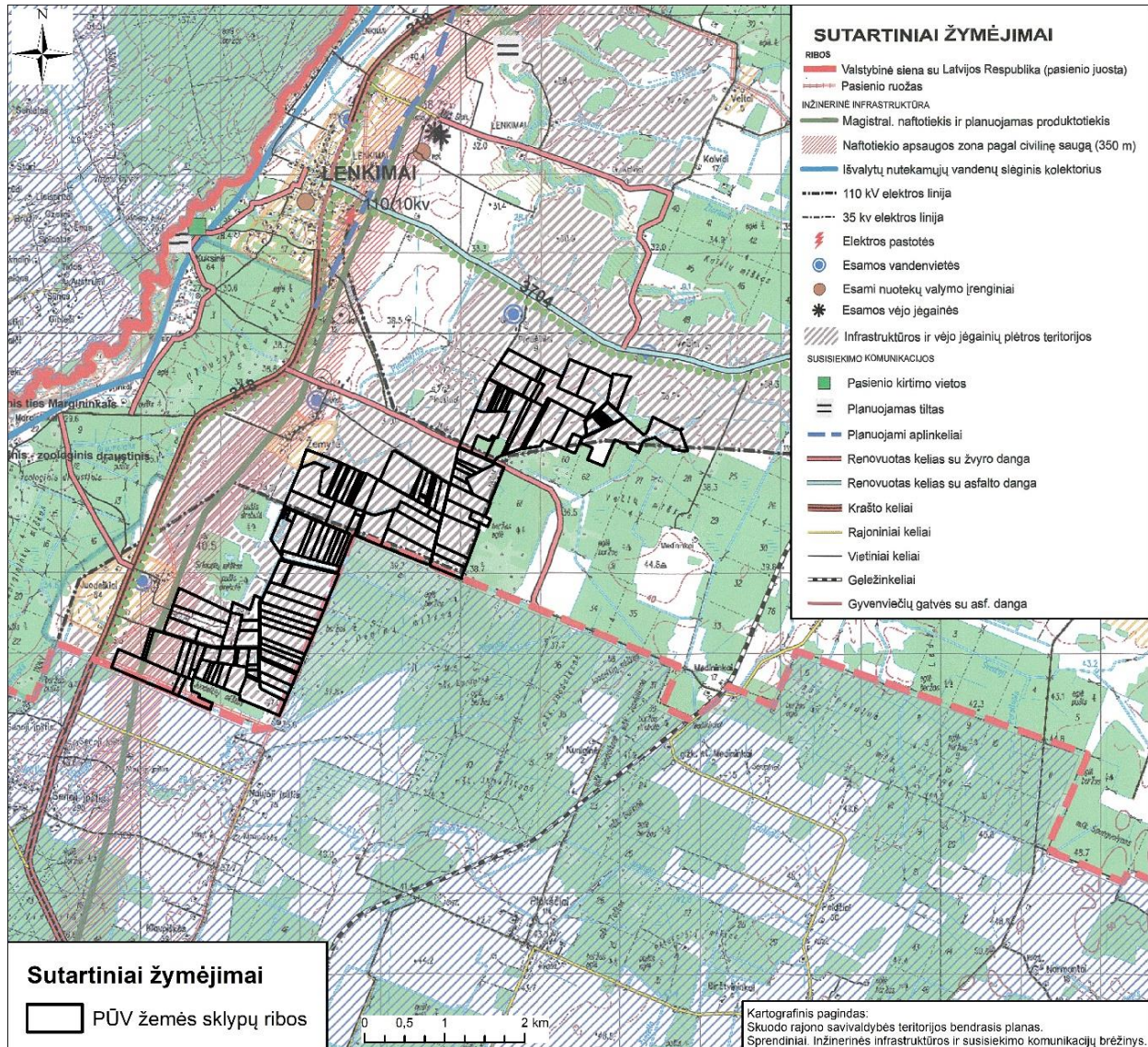


3.2.4 pav. Analizuojamos teritorijos vieta TPDRIS įregistruotų žemėtvarkos projektų atžvilgiu.

Privažiavimui prie planuojamo saulės elektrinių parko bus naudojamas esamas kelių tinklas: gretimose aplinkoje praeina krašto kelias, jungiantis Kretingą ir Skuodą (kelio Nr. 218). Saulės modulių įrengimui ir aptarnavimui bus naudojami esami lauko keliai, kurie esant būtinybei bus sustiprinti (2.2.1 pav.).

Dalį žemės sklypų kad. Nr. 7520/0004:42 (0,16 ha), 7520/0004:45 (1,20 ha), 7520/0004:234 (0,18 ha) teritorijos kerta magistralinis dujotiekis ir naftotiekis, kuriam nustatyta apsaugos zona – žemės juosta išilgai vamzdynų trasos, kurios plotis – po 25 metrus abipus vamzdyno ašies, virš šios juostos esanti oro erdvė, po šia juosta esanti žemė bei vanduo virš šios juostos ir po ją. Magistralinio naftotiekio apsaugos zona – 25 metrų pločio žemės juosta aplink tų objektų aptvėrimą. Vadovaujantis Skuodo rajono teritorijos bendrojo plano inžinerinės infrastruktūros vystymo konkretizuotais sprendimais, nedidelė PŪV teritorijos dalis patenka į magistralinio naftotiekio Mažeikiai-Būtingė apsaugos zoną ir magistralinio naftotiekio ir planuojamo produktotiekio įrengimo trasą. Pažymėtina, kad vadovaujantis Skuodo rajono savivaldybės bendrojo plano sprendinių 6.6.4.8. punktu, rengiantis statyti bet kokius pastatus, įrenginius ar kitus objektus 350 metrų atstumu nuo magistralinio naftotiekio trasos, projektinius pasiūlymus ir projektinę dokumentaciją derinti su magistralinį naftotiekį eksploatuojančia organizacija bei kitomis institucijomis teisės aktuose nustatyta tvarka. (3.2.5 pav.)





3.2.5 pav. PŪV žemės sklypai Skuodo rajono teritorijos bendrojo plano inžinerinės infrastruktūros ir susiekimo komunikacijų brėžinio sprendinių atžvilgiu.

Vykdamą veiklą magistralinio naftotiekio apsaugos zonoje būtina vadovautis LR Energetikos įstatymu, Magistralinių naftotiekių ir produktotiekių apsaugos taisyklėmis, patvirtintomis LR Energetikos ministro 2010-04-30 įsakymu Nr. 1-131, LR Specialiųjų žemės naudojimo sąlygų įstatymu bei kitų teisės aktų reikalavimais. Saulės modulių įrengimas **galimas sklypų dalyse, esančiose už naftotiekio apsaugos zonos ribų.**

Dalį PŪV žemės sklypų (kad. Nr. 7520/0004:45, 7520/0004:49, 7520/0004:55, 7520/0004:63, 7520/0004:108, 7520/0004:109, 7520/0004:112, 7520/0004:121, 7520/0004:122, 7520/0004:125, 7520/0004:126, 7520/0004:165, 7520/0004:169, 7520/0004:186, 7520/0004:210, 7520/0004:220, 7520/0004:222, 7520/0004:226, 7520/0004:227, 7520/0004:250, 7520/0004:277, 7520/0004:33, 7520/0004:331, 7520/0004:341) teritorijų kerta 110 kV įtampos elektros tinklų oro linija, kuriai nustatyta apsaugos zona (po 20 metrų pločio žemės juosta ir oro erdvė tarp dviejų vertikalių plokštumų, lygiagrečių elektros linijos ašiai, matuojant horizontalų atstumą nuo kraštinių jos laidų) (2.2.1 pav.).

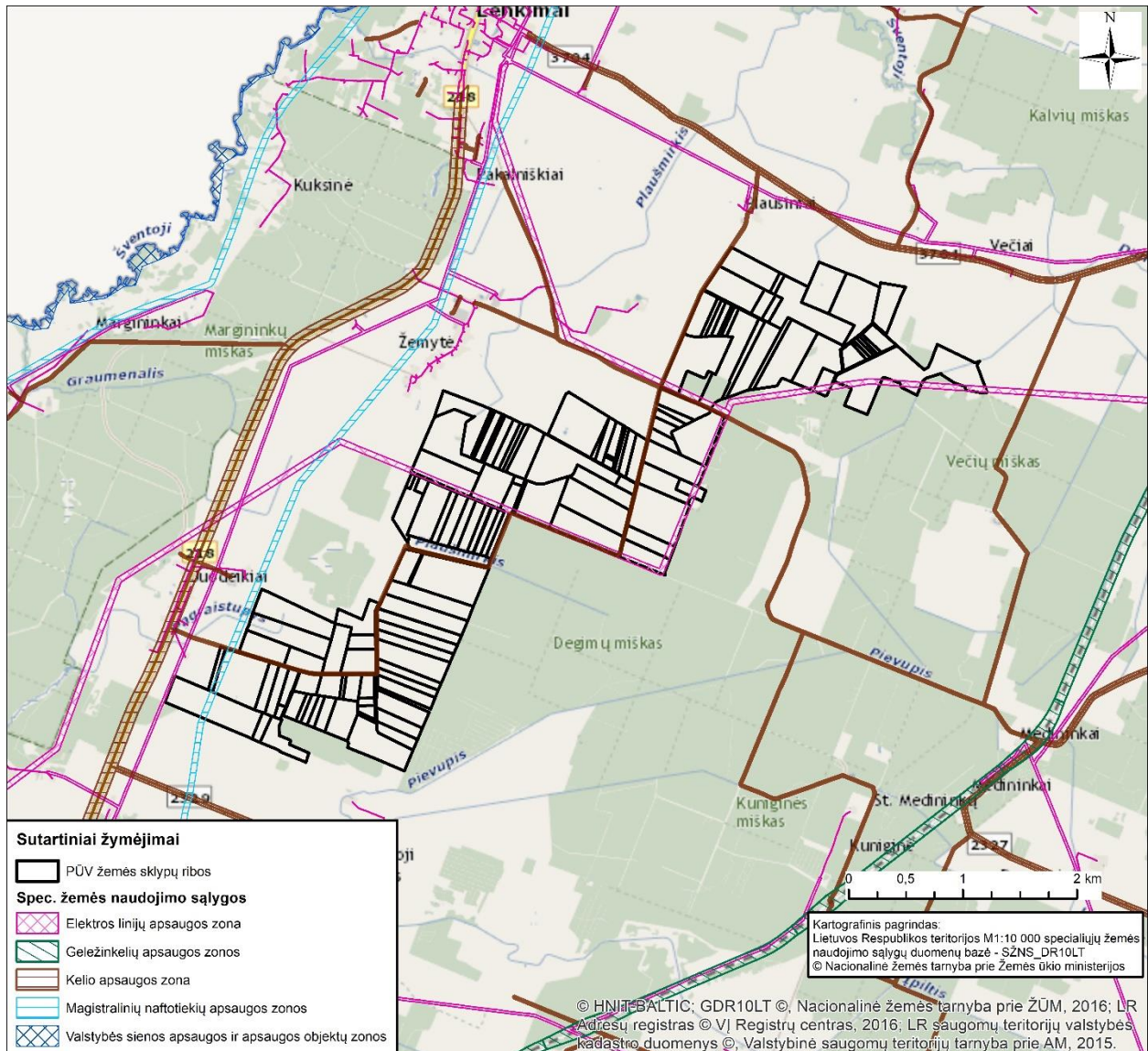
Vykdamą veiklą elektros tinklų apsaugos zonoje, būtina vadovautis LR Specialiųjų žemės naudojimo sąlygų įstatymu, Elektros tinklų apsaugos taisyklėmis, patvirtintomis LR Energetikos ministro 2010-03-29 įsakymu Nr. 1-93 bei kitų teisės aktų reikalavimais. Planuojamoje teritorijoje būtina įvertinti atstumus nuo esamos oro linijos (110 kV). 110 kV įtampos oro linijoms nustatyta po 20 metrų apsaugos zona. Saulės



modulių įrengimas **galimas sklypų dalyse, esančiose už elektros tinklų apsaugos zonos ribų. Modulių įrengimas sklypų dalyse, patenkančiose į elektros tinklų apsaugos zonos ribas galimas tik gavus raštišką tuos elektros tinklus eksploatuojančių asmenų sutikimą.**

Informacija apie analizuojamuose žemės sklypuose įregistruotas specialiąsias žemės ir miško naudojimo sąlygas pateikiama 3 priede.

Apibendrinta informacija apie gretimuose ir įsiterpiančiuose žemės sklypuose įregistruotas specialiąsias žemės naudojimo sąlygas pateikiama 3.2.6 paveiksle.



**3.2.6 pav. Gretimų ir įsiterpiančių žemės sklypų išsidėstymas bei įregistruotos specialiosios žemės naudojimo sąlygos**

Analizuojamuose žemės sklypuose yra įregistruotos specialiosios žemės ir miško naudojimo sąlygos: melioruotos žemės ir melioracijos statinių, paviršinio vandens telkinių apsaugos zonos ir pakrantės apsaugos juostos, paviršinių vandens telkinių, elektros tinklų, kelių, miško žemės, dirvožemio apsaugos žemės ūkio paskirties žemės sklypuose, viešųjų ryšių tinklų elektroninių ryšių infrastruktūros, magistralinių dujotiekių ir naftotiekių (produktotiekių) apsaugos zonos.

Atsižvelgiant į Specialiųjų žemės naudojimo sąlygų įstatymo (2019-06-06 Nr. XIII-2166) reikalavimus žemės ūkio paskirties žemės sklypuose ariamoji žemė, kurios dirvožemio našumas didesnis už vidutinį šalyje, taip pat žemė, kurioje yra eksploatuojamos melioracijos sistemos, turi būti naudojama taip, kad

nesumažėtų jos plotas, išskyrus ekologiškai nuskurdintas gamtinio karkaso teritorijas, ir nepablogėtų dirvožemio savybės. Atliekant žemės kasimo darbus, draudžiama naikinti derlingąjį dirvožemio sluoksnį.

Dalis žemės sklypų (kad. Nr. 7520/0003:48, 7520/0003:99, 7520/0003:114, 7520/0003:118, 7520/0003:123, 7520/0003:124, 7520/0003:125, 7520/0003:126, 7520/0003:127, 7520/0003:154, 7520/0003:164, 7520/0003:172, 7520/0003:191, 7520/0003:195, 7520/0003:219, 7520/0004:17, 7520/0004:18, 7520/0004:19, 7520/0004:21, 7520/0004:23, 7520/0004:25, 7520/0004:26, 7520/0004:31, 7520/0004:32, 7520/0004:43, 7520/0004:45, 7520/0004:49, 7520/0004:53, 7520/0004:54, 7520/0004:68, 7520/0004:69, 7520/0004:99, 7520/0004:107, 7520/0004:108, 7520/0004:109, 7520/0004:111, 7520/0004:113, 7520/0004:126, 7520/0004:128, 7520/0004:130, 7520/0004:135, 7520/0004:144, 7520/0004:145, 7520/0004:158, 7520/0004:159, 7520/0004:160, 7520/0004:165, 7520/0004:173, 7520/0004:177, 7520/0004:178, 7520/0004:193, 7520/0004:197, 7520/0004:198, 7520/0004:220, 7520/0004:224, 7520/0004:225, 7520/0004:226, 7520/0004:228, 7520/0004:244, 7520/0004:252, 7520/0004:273, 7520/0004:277, 7520/0004:279, 7520/0004:294, 7520/0004:306, 7520/0004:33) patenka į Plaušmirkio upei nustatytas paviršinių vandens telkinių apsaugos zonos bei pakrančių apsaugos juostos ribas. Atsižvelgiant į Specialiųjų žemės naudojimo sąlygų įstatymo (2019-06-06 Nr. XIII-2166) 100 straipsnio 4 punkto reikalavimus, paviršinių vandens telkinių pakrančių apsaugos juostose inžinerinės infrastruktūros (saulės modulių sekcijų) įrengimas yra draudžiamas. Saulės modulių įrengimas minėtuose žemės sklypuose, planuojamas už Plaušmirkio upės pakrantės apsaugos juostos ribų. Planuojamoje teritorijoje veikla bus vystoma nepažeidžiant paviršinių vandens telkinių apsaugos zonų ir pakrančių apsaugos juostų reikalavimų numatytų Lietuvos Respublikos specialiųjų žemės naudojimo sąlygų įstatymo 99 ir 100 straipsniuose.

Pagal RC išrašą žemės sklypuose kad. Nr. 7520/0004:42, 7520/0004:45, įregistruotos specialiosios žemės naudojimo sąlygos – viešųjų ryšių tinklų elektroninių ryšių infrastruktūros apsaugos zona, tačiau remiantis Specialiųjų žemės naudojimo sąlygų duomenų bazės duomenimis, kurie nėra atnaujinti nuo 2018-01-01, ši spec. sąlyga nefiksuota. Rengiant saulės elektrinių parko techninį projektą, bus patikslinta viešųjų ryšių tinklų elektroninių ryšių infrastruktūros vieta ir apsaugos zona ir išsamiai įvertintos visos žemės sklypams taikomos specialiosios žemės naudojimo sąlygos.

Žemės sklype kad. Nr. 7520/0003:6 įregistruota specialioji žemės naudojimo sąlyga – miško žemė. Šioje sklypo dalyje saulės moduliai nebus įrenginėjami, miško kirtimo darbai nebus atliekami.

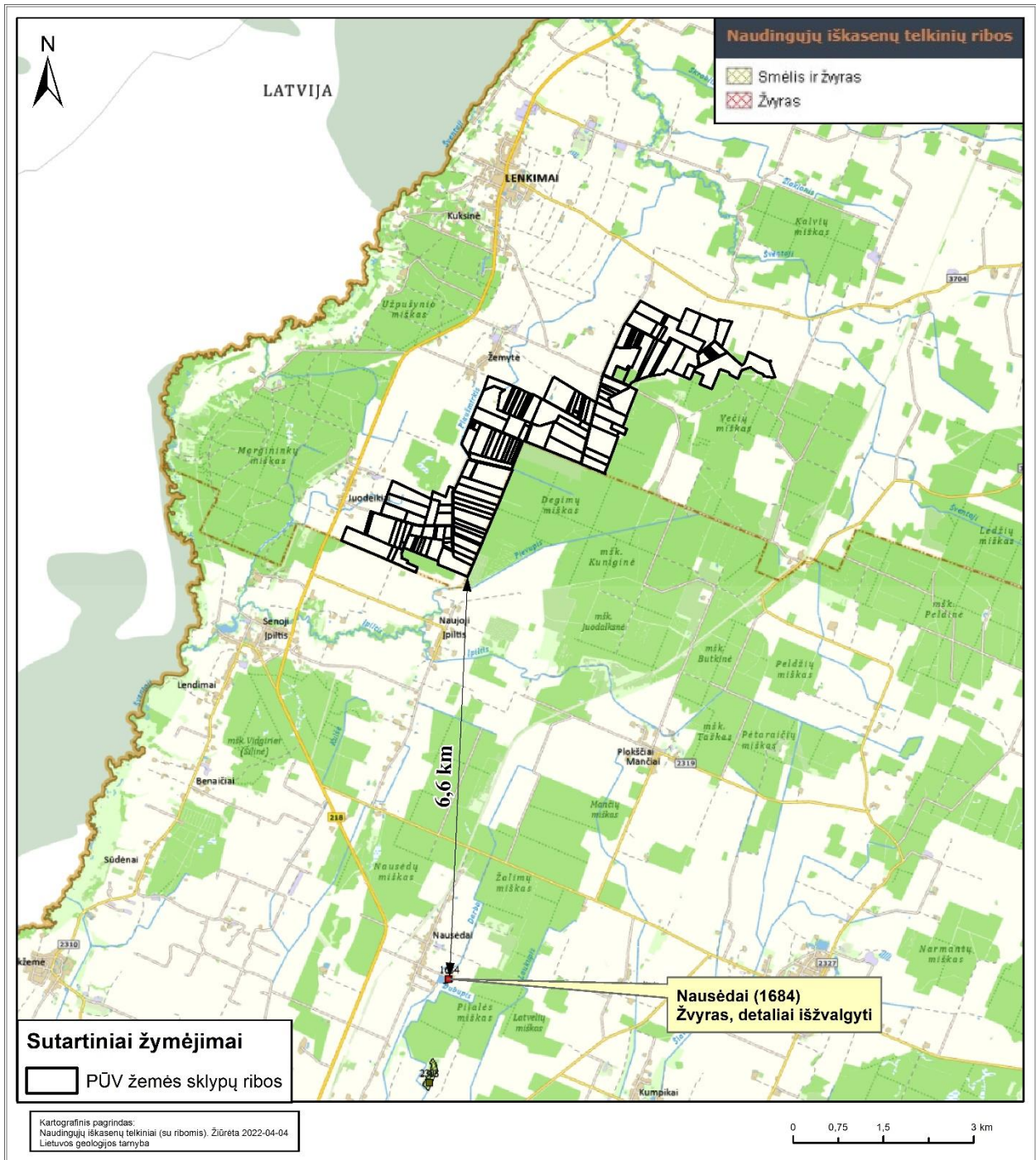
Dalis analizuojamų žemės sklypų ribojasi su vietinės reikšmės keliais, kuriems taikoma kelio apsaugos zona, pagal kelio kategoriją: vietinės reikšmės I – III kategorijos keliams – po 10 metrų; vietinės reikšmės IV kategorijos keliams – po 3 metrus, į abi puses nuo kelio briaunų.

Analizuojamuose PŪV žemės sklypuose vyrauja ariamoji žemė, pasižyminti nedideliu žemės ūkio naudmenų našumu. Į tai bus atsižvelgiama dalinant PŪV vystymui reikalingas sklypų dalis, keičiant žemės paskirtį bei sudarant nuomos sutartis su žemės savininkais.

### **3.3. Informacija apie planuojamos ūkinės veiklos teritorijoje ir gretimuose žemės sklypuose ar teritorijose esančius žemės gelmių išteklius, dirvožemį; geologinius procesus ir reiškinius, geotopus**

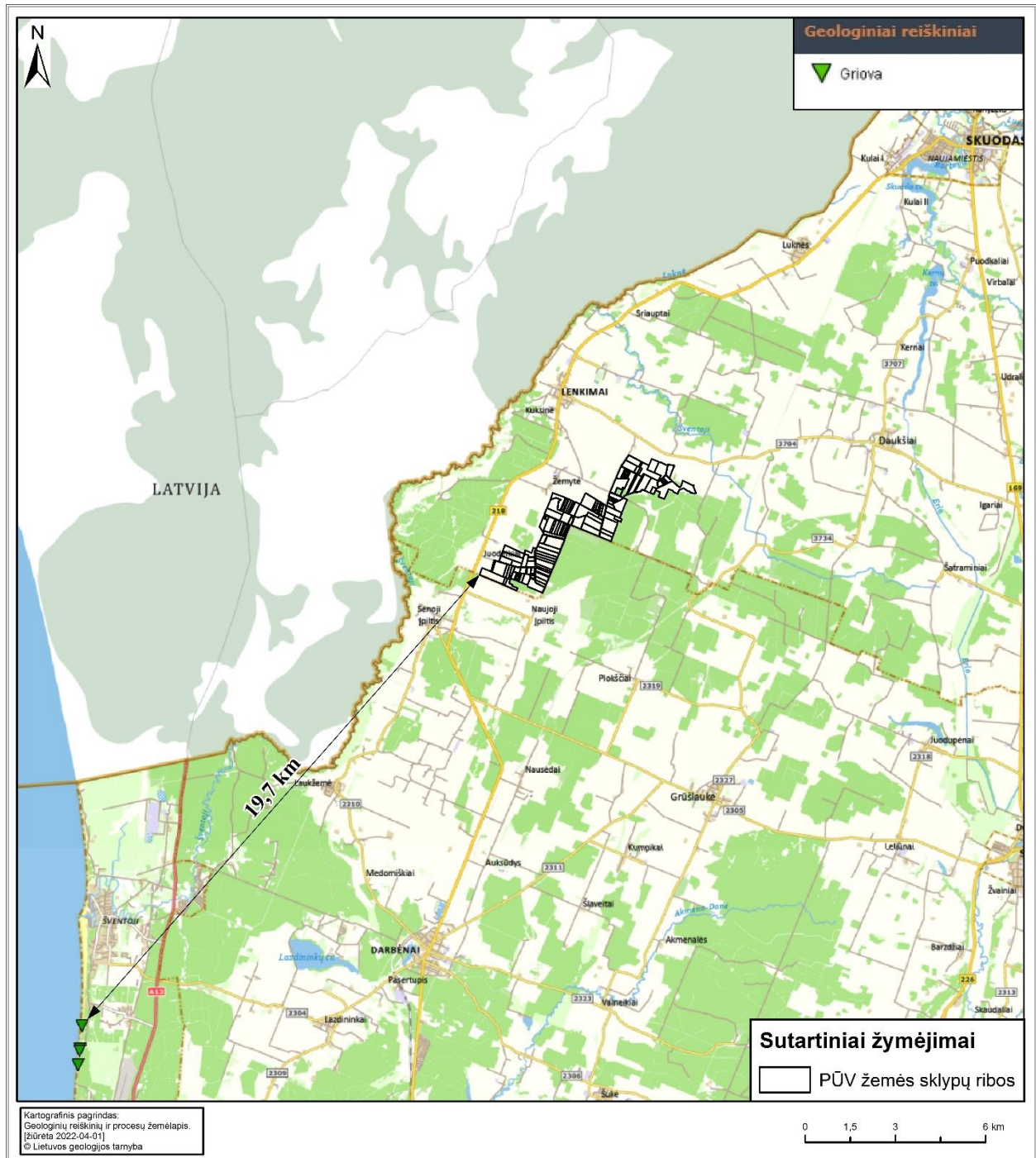
Remiantis žemės gelmių registro (ŽGR) duomenimis planuojamos ūkinės veiklos teritorijoje nėra naudingų iškasenų telkinių. Artimiausi planuojamai teritorijai naudingųjų išteklių telkiniai į pietus nuo nagrinėjamos teritorijos nutolę apie 6,6 km (išteklių rūšis – žvyras, indentifikavimo Nr. 1684) (3.3.1 pav.).





3.3.1 pav. Informacija apie artimiausius naudingųjų išteklių telkinius ir atstumą iki jų.

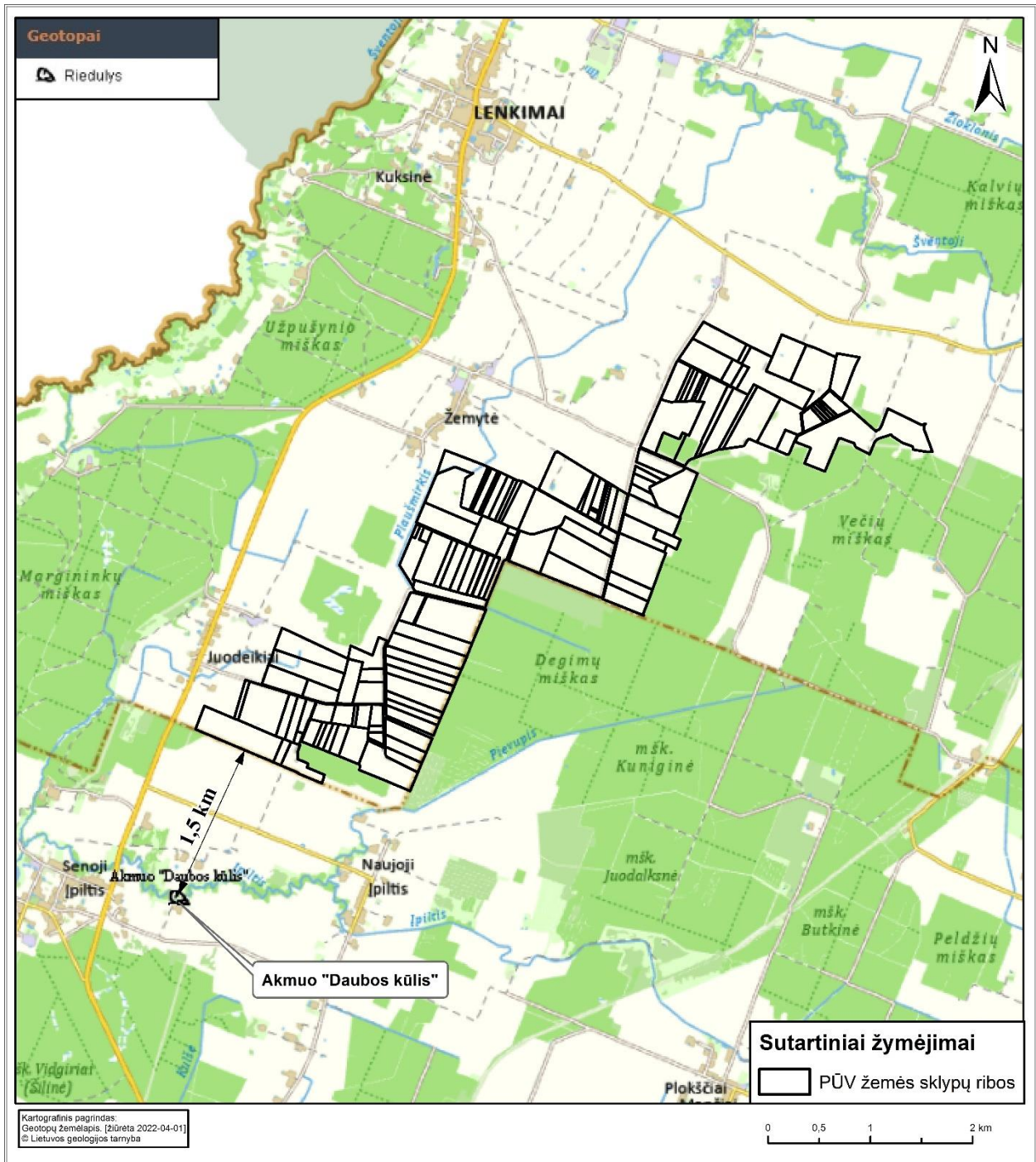
Analizuojamoje vietovėje aktyvių dabartinių geologinių procesų ar reiškinių (pvz., erozija, sufozija, karstus, nuošliaužas) nestebėta. Pagal Lietuvos geologijos tarnybos pateikiamą informaciją artimiausia vietovė, kurioje registruotas geologinis reiškinys – griova – yra už 19,7 km nuo analizuojamos teritorijos (3.3.2 pav.).



3.3.2 pav. Informacija apie artimiausias geologinių procesų, reiškinų vietas ir atstumą iki jų.

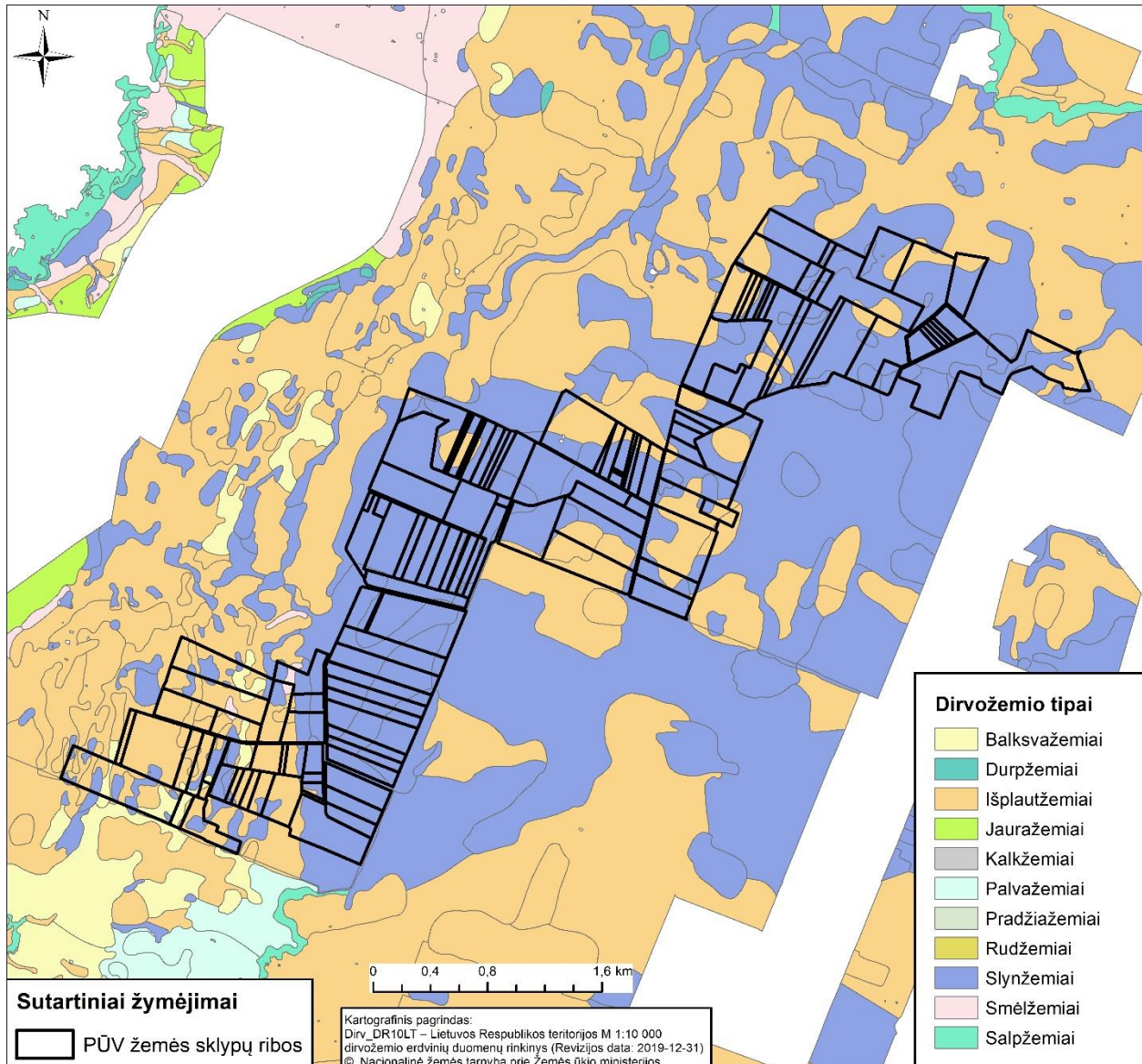
Analizuojamose vietovėse registruotų geotopų nėra. Atstumas iki artimiausio geotopo – akmenų, vad. Daubos kūlis – 1,5 km. (3.3.3 pav.).





3.3.3 pav. Informacija apie artimiausias geotopus ir atstumą iki jų.

Teritorijoje vyrauja slyščemiai su įsiterpiančiais išplautžemių, balksvažemių, smėlžemių plotais (3.3.4 pav.).



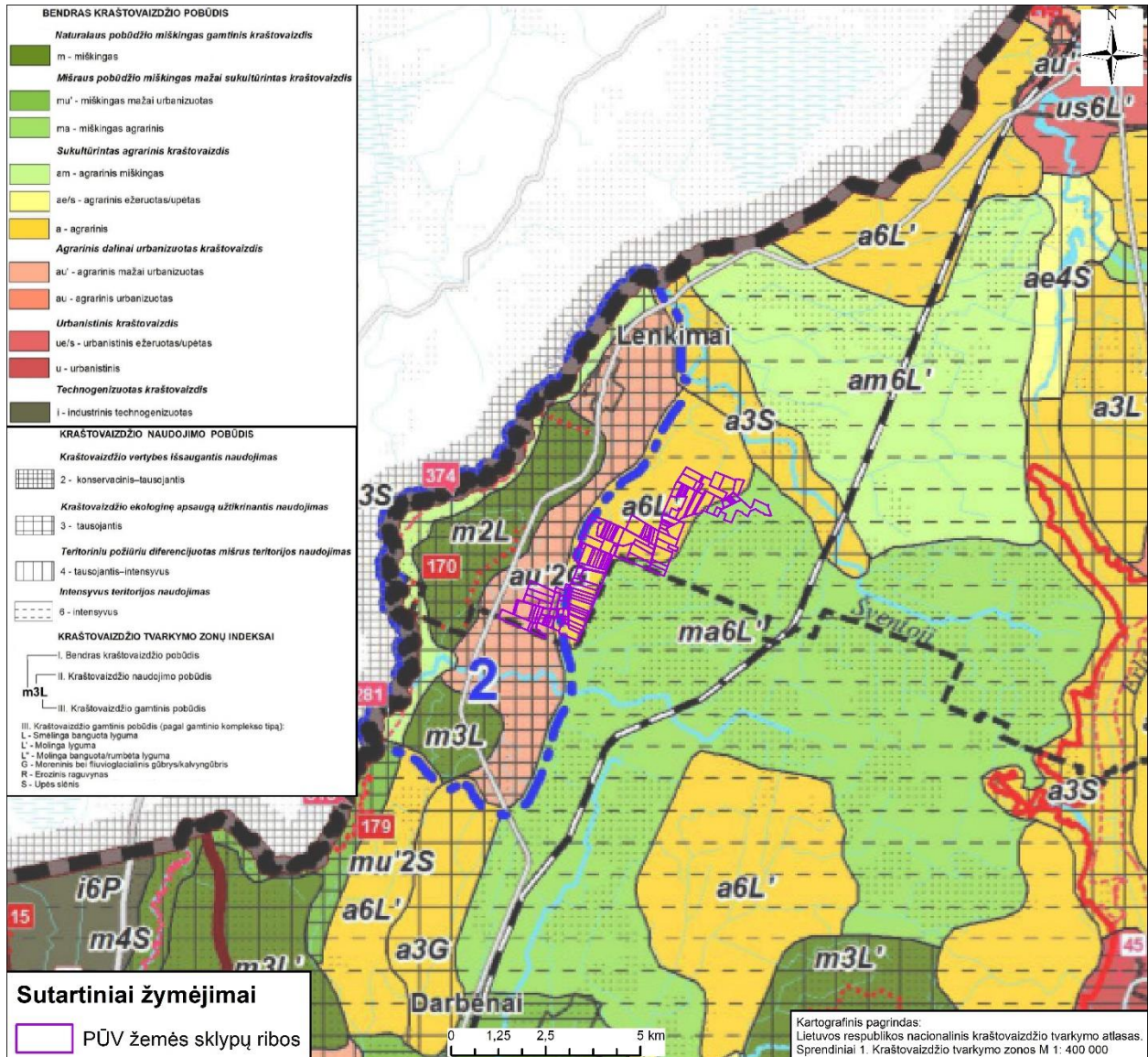
3.3.4 pav. Informacija apie teritorijoje vyraujančius dirvožemių tipus.

### 3.4. Informacija apie planuojamos ūkinės veiklos teritorijoje ir gretimuose žemės sklypuose ar teritorijose esantį kraštovaizdį, jo charakteristiką, gamtinį karkasą, vietovės reljefą

Saulės elektrinių parkas planuojamas mažai urbanizuotoje žemės ūkio paskirties teritorijoje.

Pagal Lietuvos Respublikos nacionalinį kraštovaizdžio tvarkymo planą analizuojamos vietovės teritorija yra Kuršo-Žemaičių aukštumų morfologinio ruožo, Vakarų žemaičių žemumos srities, Vakarų žemaičių šiaurinėje miškingoje mažai urbanizuotoje agrarinėje lygumoje. Planuojamoje teritorijoje vyrauja agrarinis molingos lygumos intensyvaus naudojimo kraštovaizdis (a6L'). Dalis sklypų išsidėsčiusių rytinėje PŪV teritorijos pusėje patenka į miškingą agrarinį molingos lygumos intensyvaus naudojimo kraštovaizdį (ma6L'). Vakarinėje PŪV teritorijos pusėje išsidėstę sklypai patenka į agrarinį mažai urbanizuotą konservacinio-tausojančio naudojimo kraštovaizdį, kraštovaizdžio gamtinis pobūdis (pagal gamtinio komplekso tipą): moreninis bei fluvioglacinis gūbrys/kalvyngūbris (au'2G) (3.4.1 pav.).





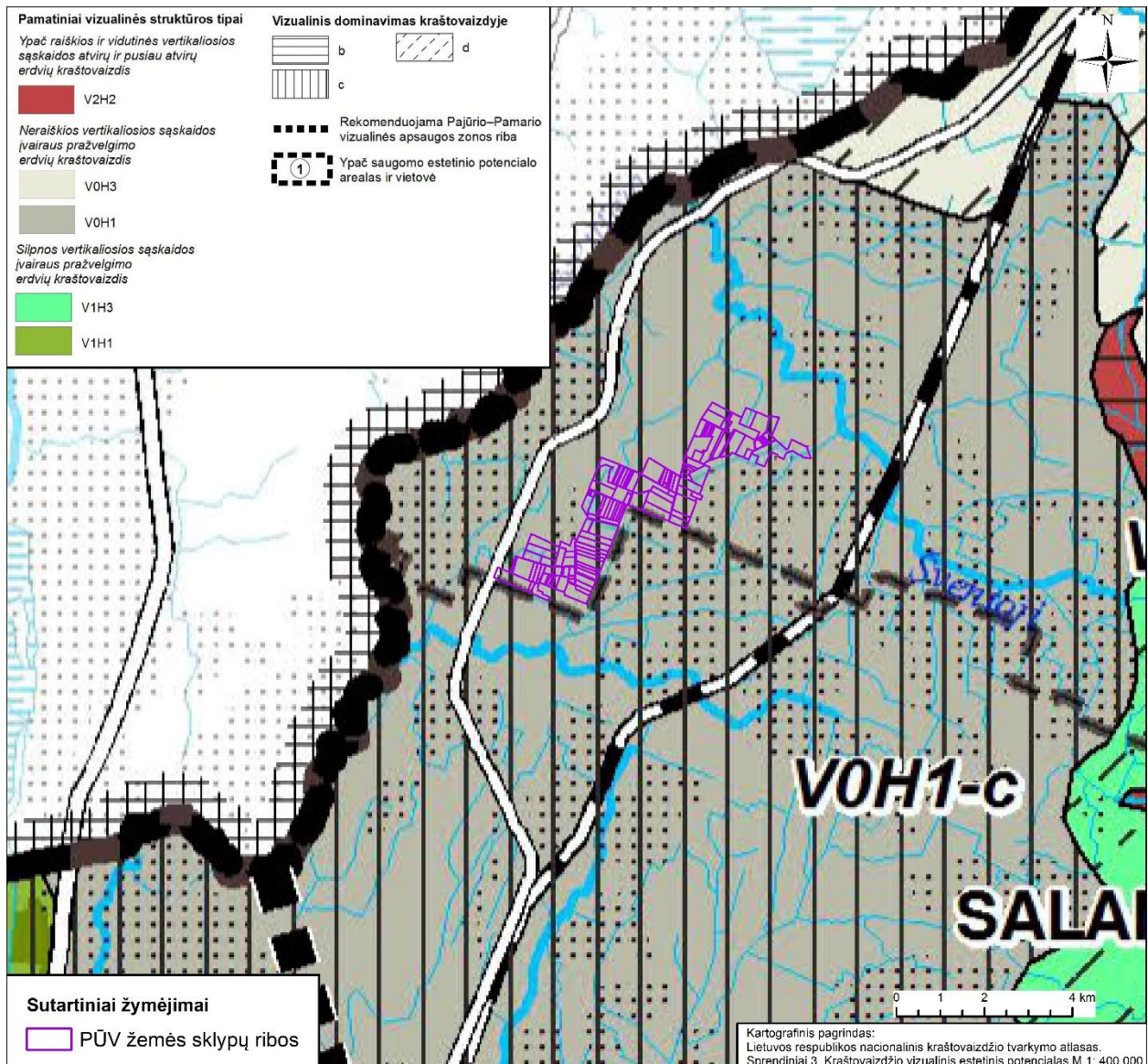
3.4.1 pav. PŪV vieta kraštovaizdžio tvarkymo zonų atžvilgiu (pagrindas: ištrauka iš Lietuvos kraštovaizdžio tvarkymo zonų žemėlapiu)<sup>2</sup>.

Pagal Lietuvos Respublikos nacionalinį kraštovaizdžio tvarkymo planą (patvirtintas 2015 m.), dalis planuojamos teritorijos sklypų teritorijos patenka į Įpilties istorinį-regioninį parką, tačiau remiantis 2022 m. balandžio 4 d. atnaujinta Lietuvos Respublikos saugomų teritorijų valstybės kadastro duomenų bazės informacija, PŪV sklypai į saugomą teritoriją nepatenka.

Pagal Lietuvos Respublikos kraštovaizdžio erdvinės struktūros įvairovės ir jos tipų identifikavimo studiją (am.lt) visa analizuojamoji teritorija patenka į VOHI-c indeksais pažymėtą kraštovaizdžio vizualinės struktūros tipą (3.4.2 pav.). Šio vizualinio struktūros tipo kraštovaizdžiuose vyrauja neišreikšta vertikaloji sąskaida (VO) (lyguminis kraštovaizdis su vieno lygmens videotopais) su vyraujančių pusiau uždarytų iš dalies pražvelgiamų erdvių kraštovaizdžiu (HI). Kraštovaizdžio erdvinėje struktūroje išreikšti tik vertikalūs dominantai (c).

<sup>2</sup> LR kraštovaizdžio erdvinės struktūros įvairovės ir jos tipų identifikavimo studija. I ir II dalys, [www.am.lt](http://www.am.lt).





3.4.2 pav. PŪV vieta kraštovaizdžio vizualinės struktūros atžvilgiu (pagrindas: ištrauka iš Lietuvos kraštovaizdžio vizualinės struktūros žemėlapiu)<sup>3</sup>.

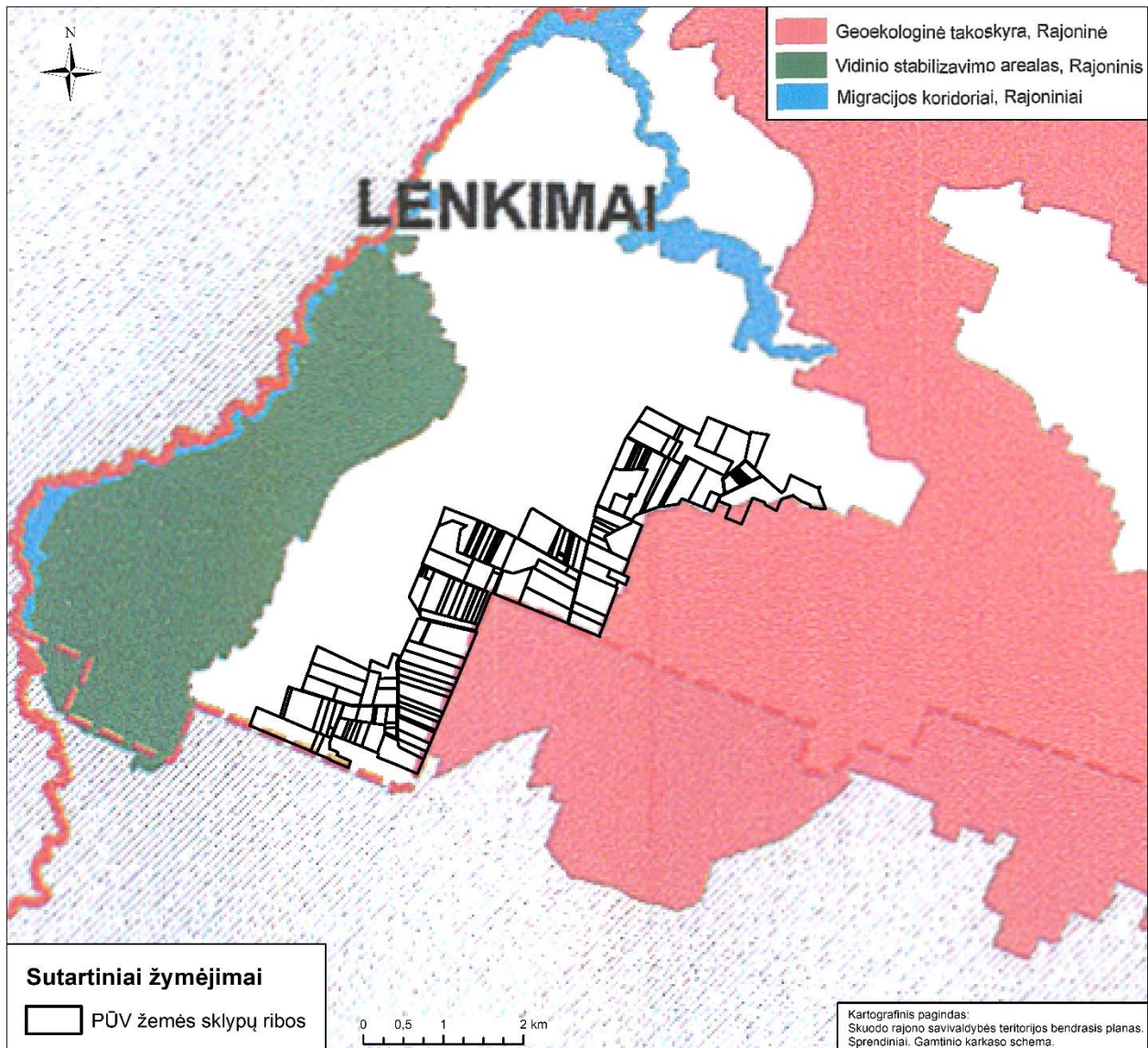
Lietuvos Respublikos teritorijos bendrojo plano, patvirtinto Lietuvos Respublikos Seimo 2021m. rugsėjo 29 d. nutarimu Nr. 789, brėžinyje „Kraštovaizdžio formavimas ir ekologinė pusiausvyra“ atskirais sutartiniais ženklais pažymėtos gamtinio karkaso teritorijos pagal jo sudedamąsias dalis (geoeologinės takoskyros, geosistemų vidinio stabilizavimo arealai, migraciniai koridoriai) bei pagal gamtinio karkaso kraštovaizdžio formavimo kryptis (išlaikomas ir saugomas esamas natūralus kraštovaizdžio pobūdis; palaikomas ir didinamas esamas kraštovaizdžio natūralumas; gražinami ir gausinami kraštovaizdžio natūralumą atkuriantys elementai).

Remiantis Skuodo rajono savivaldybės teritorijos bendrojo plano konkretizuotais gamtinio karkaso sprendimais, dalis (8,5413 ha t. y. 1,85 % nuo viso planuojamo ploto) PŪV žemės sklypų kad. Nr.7520/0003:219, 7520/0003:248, 7520/0003:1, 7520/0004:220, 7520/0004:18, 7520/0004:112, 7520/0004:126, 7520/0004:226, 7520/0004:109, 7520/0004:108, 7520/0004:227, 7520/0004:277, 7520/0004:286, 7520/0004:228, 7520/0004:225, 7520/0004:135, 7520/0004:99, 7520/0004:68, 7520/0004:43, 7520/0004:224, 7520/0004:25, 7520/0004:26, 7520/0004:145, 7520/0004:197,

<sup>3</sup> LR kraštovaizdžio erdvinės struktūros įvairovės ir jos tipų identifikavimo studija. I ir II dalys, www.am.lt.



7520/0004:113, 7520/0004:69, 7520/0004:107, 7520/0004:128, 7520/0004:45, 7520/0004:335 patenka į gamtinio karkaso rajoninės geoekologinės takoskyros pakraštį (3.4.3 pav.).



3.4.3 pav. PŪV žemės sklypai Skuodo rajono savivaldybės teritorijos bendrojo plano gamtinio karkaso sprendinių atžvilgiu.

Vadovaujantis LR Saugomų teritorijų įstatymo 22 str. 2 punktu įteisinta gamtinio karkaso sampratos geoekologine koncepcija, geoekologinės takoskyros – teritorijų juostos, jungiančios ypatinga ekologine svarba bei jautrumu pasižyminčias vietas: upių aukštupius, vandenskyras, aukštumų ežerynus, kalvynus, pelkynus, priekrantes, požeminių vandenių intensyvaus maitinimo ir karsto paplitimo plotus. Jos skiria stambias gamtines ekosistemas ir palaiko bendrąją gamtinio kraštovaizdžio ekologinę pusiausvyrą.

Vadovaujantis gamtinio karkaso nuostatais (patvirtinti LR AM 2010 m. liepos 16 d. įsakymu Nr. D1-624) GK teritorijoje planuojant ūkinę veiklą, įrašytą į Lietuvos Respublikos planuojamos ūkinės veiklos poveikio aplinkai vertinimo įstatymo 1 ir 2 priedus, atliekamos atitinkamos poveikio gamtiniam kraštovaizdžiui ir biologinei įvairovei vertinimo procedūros, numatomos priemonės antropogeniniam poveikiui kompensuoti, gamtiniam kraštovaizdžiui ir biologinei įvairovei išsaugoti ar atkurti. Rengiamame atrankos dėl PAV dokumente yra analizuojamas poveikis kraštovaizdžiui bei biologinei įvairovei (punktas 4.7 ir 4.2) bei pagal poreikį pasiūlytos poveikio mažinimo priemonės (apibendrintos priemonės išvardintos 4.13 punkte).



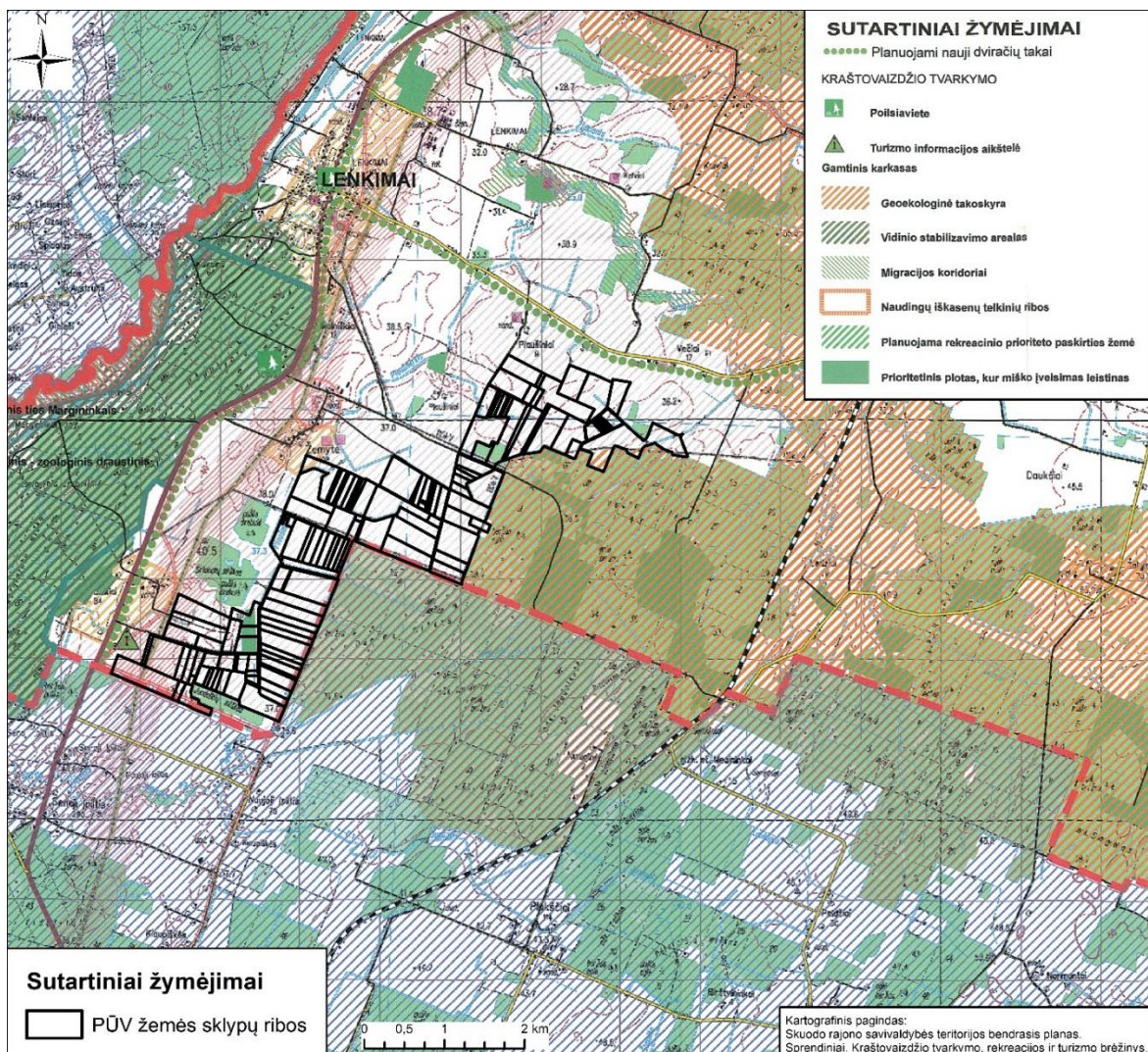
Gamtinio karkaso konservacinės, miškų, žemės ūkio ir kitos rekreacinės paskirties teritorijose draudžiama statyti pramonės įmones, kurioms reikalingi taršos integruotos prevencijos ir kontrolės leidimai, formuoti kompaktiškai užstatytas teritorijas. Saulės elektrinių parkui taršos integruotos prevencijos ir kontrolės leidimai nėra reikalingi.

SE parko įrengimui analizuojami žemės sklypai nepatenka į saugomas teritorijas – rezervatus, draustinius, valstybinius parkus, atkuriamuosius ir genetinius sklypus, ekologines apsaugos zonas bei kitas ekologiškai svarbias vandenų, miškų, žemės ūkio, kitos paskirties teritorijas.

Svarbu pažymėti, kad saulės elektrinės pamatas užima itin nedidelį žemės paviršiaus plotą. Įrengimui nėra keičiamas teritorijos reljefas, nevykdomi miškų kirtimo darbai ir nekeičiamas teritorijos hidrologinis režimas, todėl reikšmingo neigiamo poveikio išskirtoms GK geoekologinėms takoskyroms saulės elektrinių įrengimas neturės. PŪV įgyvendinimas bus vykdomas už Plaušmirkio upei nustatytos pakrančių apsaugos juostos ribų (2,5 m), nebus vykdomi analizuojamoje teritorijoje ir jos gretimybėse esančių miškų kirtimo darbai.

Atsižvelgiant į gamtinio karkaso formavimo sprendinius ir esamą teritorijos naudojimą (žemės ūkis) įrengus planuojamas SE gamtinio karkaso tinklo vientisumas nebus pažeistas. Šiuo metu analizuojami žemės sklypai naudojami žemės ūkio veiklai, jų naudojimo paskirtis (išskyrus SE įrengimui skirtą plotą) nebus keičiama, žemė ir toliau bus naudojama žemės ūkiui.

Informacija apie PŪV analizuojamos teritorijos gretimybėse esančias svarbiausias regyklas, apžvalgos taškus, vietovės apžvelgiamumą pateikiama pagal Skuodo rajono savivaldybės teritorijos bendrojo plano kraštovaizdžio tvarkymo, rekreacijos ir turizmo sprendinius (3.4.4 pav.).





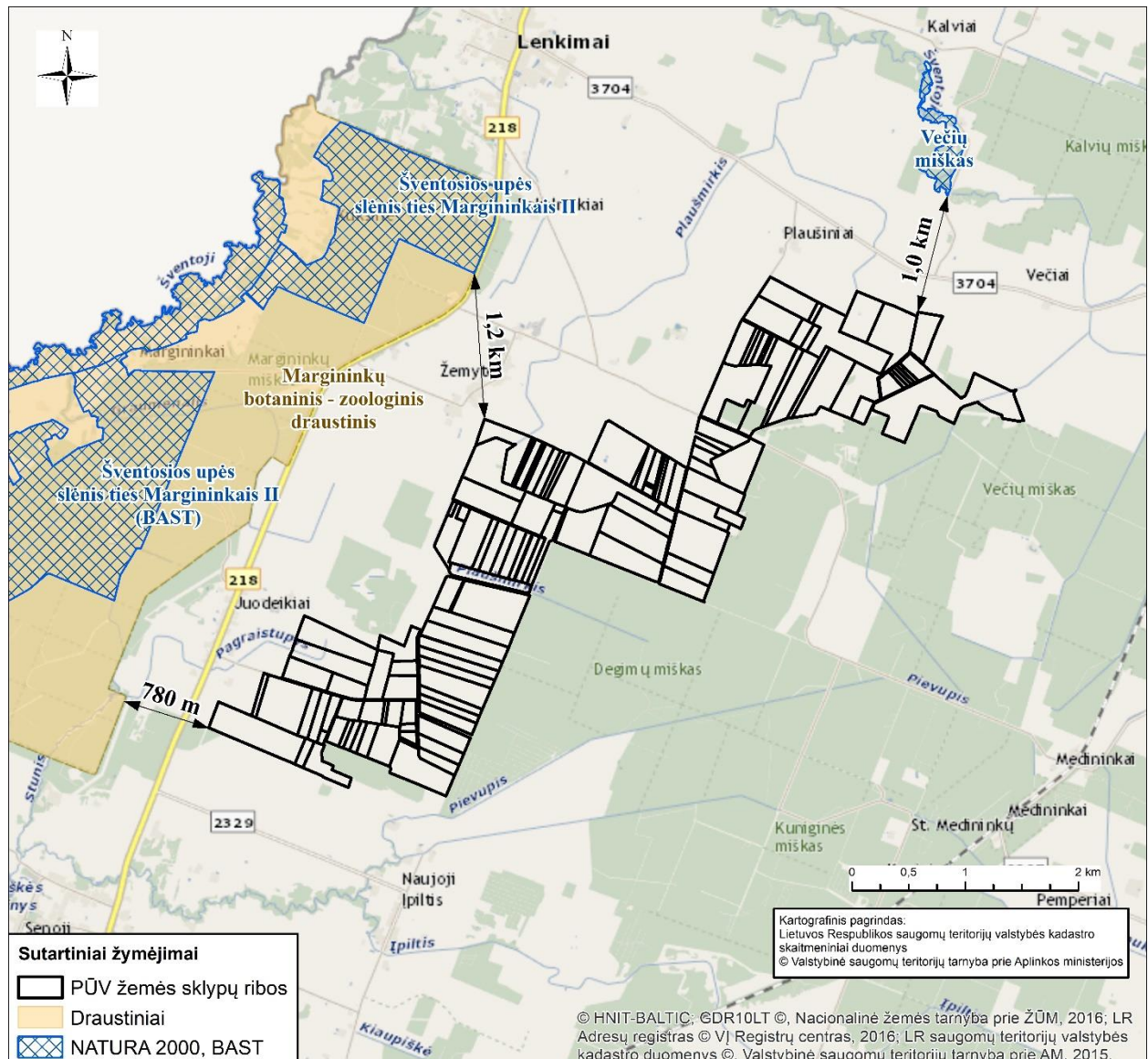
### 3.4.4 pav. PŪV vieta kraštovaizdžio tvarkymo, rekreacijos ir turizmo plėtojimo atžvilgiu (pagrindas: ištrauka iš Skuodo rajono savivaldybės teritorijos bendrojo plano Kraštovaizdžio tvarkymo, rekreacijos ir turizmo brėžinio)

Pagal Skuodo rajono savivaldybės teritorijos bendrojo plano kraštovaizdžio tvarkymo, rekreacijos ir turizmo sprendinius analizuojamoje teritorijoje nėra išskirtų rekreacijai ir turizmui patrauklių/potencialių vietovių ar objektų.

Pagal galiojančius teritorijų planavimo dokumentus ar LR teisės aktus planuojamuose žemės sklypuose poveikio kraštovaizdžiui aspektu nėra ribojimų saulės elektrinių parko įrengimui.

### 3.5. Informacija apie planuojamos ūkinės veiklos teritorijoje ir gretimuose žemės sklypuose ar teritorijose esančias saugomas teritorijas, įskaitant Europos ekologinio tinklo „Natura 2000“ teritorijas, ir jose saugomas Europos Bendrijos svarbos natūralias buveines bei rūšis, kurios registruojamos Saugomų teritorijų valstybės kadastro duomenų bazėje ir šių teritorijų atstumus nuo planuojamos ūkinės veiklos vietos

Analizuojami žemės sklypai su saugomomis ir NATURA 2000 teritorijomis nesiriboja. Arčiausiai esanti saugoma teritorija (Margininkų botaninis-zoologinis draustinis) ir NATURA 2000 teritorijos (Večių miškas, BAST; Šventosios upės slėnis ties Margininkais II, BAST) nuo PŪV vietos nutolusios 780 m – 1,0 ir 1,2 km atstumu (3.5.1 pav. ir 3.5.1 lentelėje).



### 3.5.1 pav. Saugomų ir NATURA 2000 teritorijų išsidėstymas

Informacija apie saugomų teritorijų steigimo tikslus ir NATURA 2000 teritorijose saugomas Europos Bendrijos svarbos natūralias buveines bei rūšis pateikiama 3.5.1 lentelėje.

3.5.1 lentelė. Artimiausios saugomos ir „Natura 2000“ teritorijos (pagal LR saugomų teritorijų valstybės kadastro duomenis)

Saugoma teritorija	Plotas, ha	Steigimo tikslas, saugoma vertybė	Atstumas iki artimiausio PŪV sklypo
Margininkų botaninis-zoologinis draustinis	1310,305	Šventosios paupių augalijai bei savitai gyvūnijai išsaugoti. Draustinyje esančiose pievose aptinkamos į Raudonąją knygą įrašytos rūšys: melsvasis mėlitas, baltijinė gegūnė, raudonoji gegūnė, dėmėtoji gegūnė.	780 m
„Natura 2000“ Večių miškas	15,449	Išsaugoti Europinės svarbos 91E0 Aliuvinių miškų, 9070 Medžiais apaugusios ganyklų, 6410 melvenynų buveines. Šios buveinės išsidėsčiusios 15,45 ha plote abipus Šventosios upės aukštupio.	1,0 km
„Natura 2000“ BAST Šventosios upės slėnis ties Margininkais II	511,205	Pievų (6210 Stepinės pievos, 6430 Eutrofiniai aukštieji žolynai, 6510 Šienaujamos mezofitų pievos, 6450 Aliuvinės pievos, 6530 *Miškapievės) ir miškų (91E0 Aliuviniai miškai) buveinių apsaugai.	1,2 km

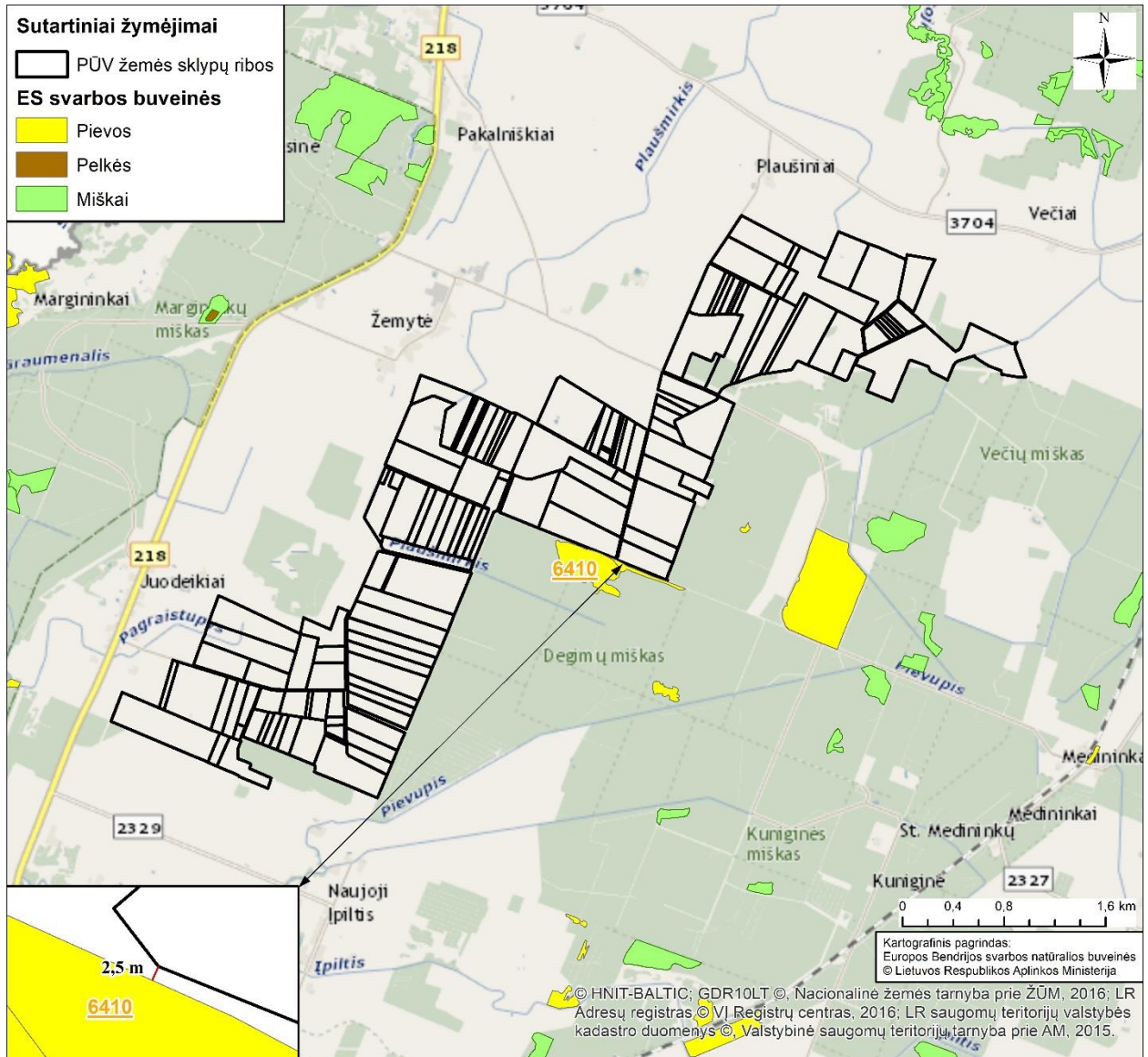
### 3.6. Informacija apie planuojamos ūkinės veiklos teritorijoje ir gretimuose žemės sklypuose ar teritorijose esančią biologinę įvairovę:

#### 3.6.1. biotopus, buveines: miškus, jų paskirtį ir apsaugos režimą, pievas (išskiriant natūralias), pelkes, vandens telkinius ir jų apsaugos zonas, juostas

Analizuojamuose žemės sklypuose saugomų natūralių buveinių nėra. Artimiausia Europos Bendrijos svarbos natūrali buveinė – Melvenynai (6410) yra identifikuota gretimose pievoje, nuo PŪV teritorijos ribos nutolusi į pietus 2,5 m atstumu.

Melvenynai (6410) – melvenynų buveinės su vyraujančia melsvąja melvene (*Molinia caerulea*) randamos drėgnose reljefo įdubose ir sudaro nedidelius fragmentus, įsiterpusius tarp kadagynų buveinių. Šie drėgni biotopai sparčiai degraduoja dėl užžėlimo krūmais. Kartais jos juosia seklių daubų šlaitus. Paplitusios visoje Lietuvoje.

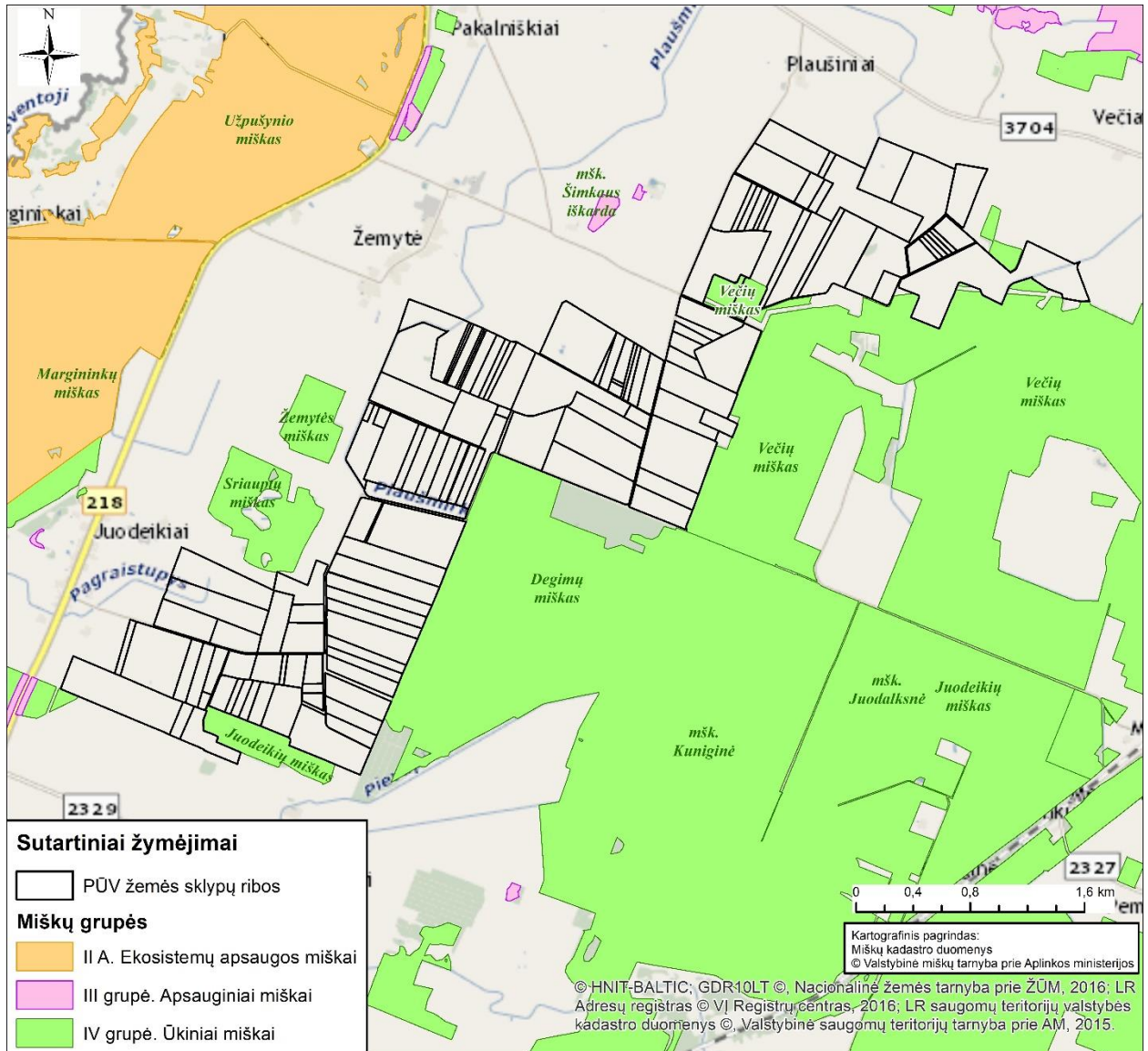
Informacija apie artimiausias Europos Bendrijos svarbos natūralias buveines pateikiama 3.6.1 pav.



3.6.1 pav. Atstumai iki artimiausių natūralių buveinių.

Pagal LR miškų valstybės kadastro informacinėje sistemoje pateikiamą informaciją, dalis PŪV analizuojamų sklypų, kad. Nr. 7520/0003:48, 7520/0003:219, 7520/0004:43, 7520/0004:99, 7520/0004:107, 7520/0004:109, 7520/0004:112, 7520/0004:126, 7520/0004:128, 7520/0004:135, 7520/0004:159, 7520/0004:198, 7520/0004:225, 7520/0004:226, 7520/0004:294 esančių PŪV teritorijos pietinėje bei rytinėje pusėje ribojasi su IV grupės ūkiniais miškais (3.6.2 pav.). Į saulės modulių įrengimui planuojamo sklypo kad. Nr. 7520/0003:6 ribas patenka dalis Večių miško (patenkantis miško plotas 4,0674 ha). Šioje sklypo dalyje saulės moduliai nebus įrenginėjami, miško kirtimo darbai nebus atliekami, todėl neigiamų pasekmių miškui bus išvengta.

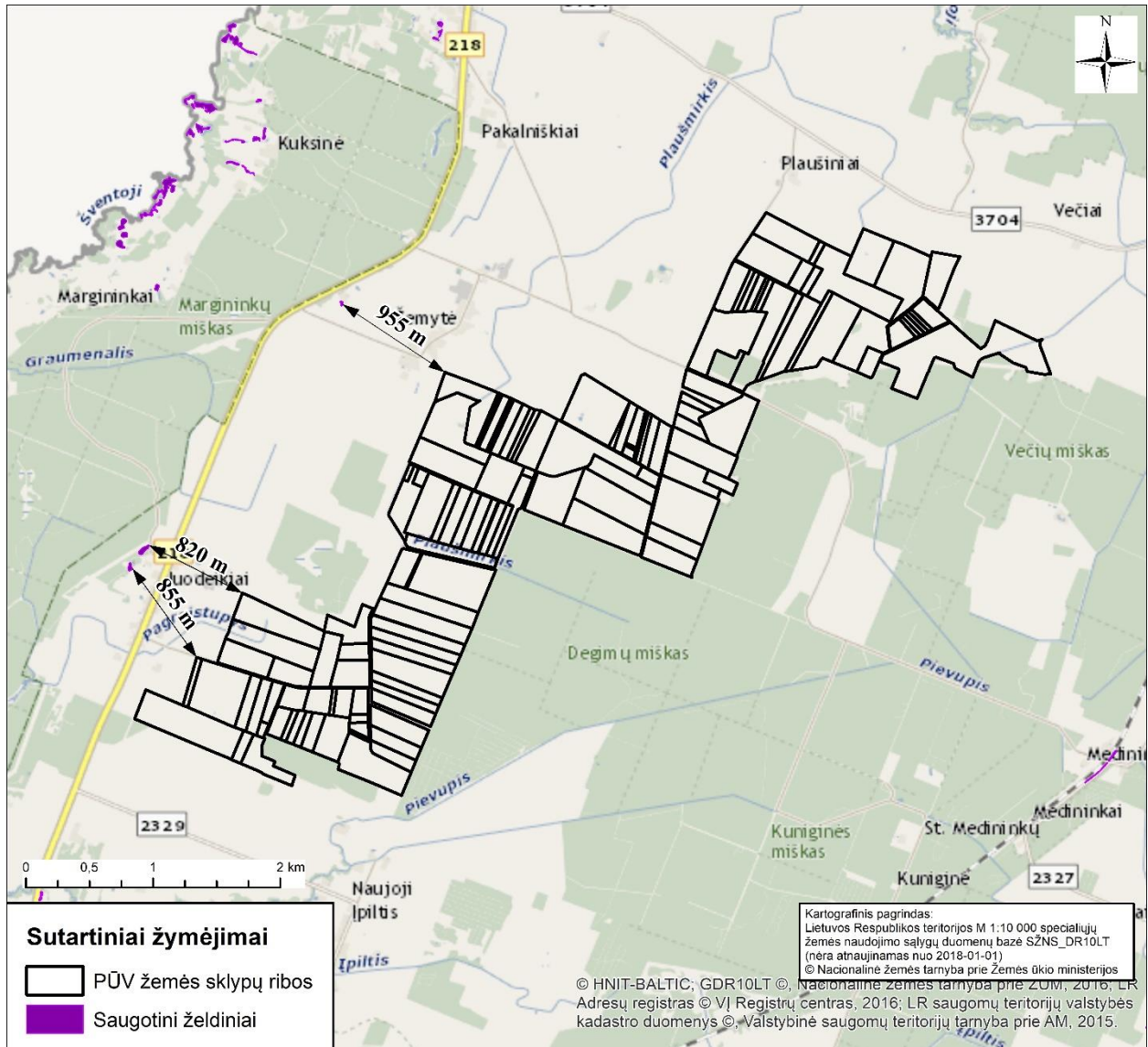




3.6.2 pav. Informacija apie miškus.

PŪV teritorijoje saugotinių želdinių (medžių ir krūmų), augančių ne miško žemėje nėra. Arčiausiai esantis želdinių plotas yra už 820 metrų nuo PŪV teritorijos ribos (3.6.3 pav.), neigiamo poveikio nenumatoma.



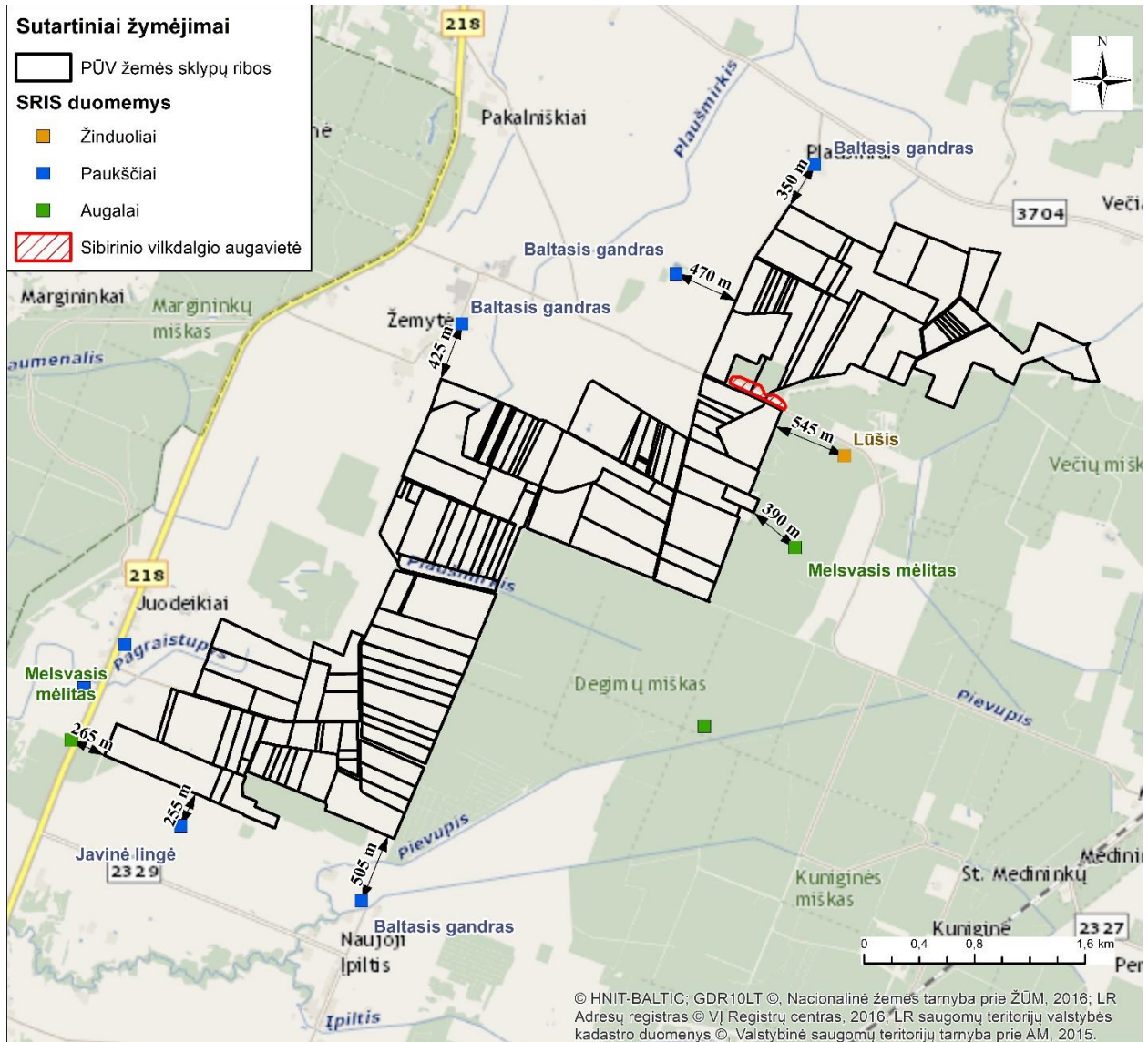


### 3.6.3. Informacija apie saugotinus želdinius.

### 3.6.2. augaliją, grybiją ir gyvūniją, ypatingą dėmesį skiriant saugomoms rūšims, jų augavietėms ir radavietėms, kurių informacija kaupiama SRIS (saugomų rūšių informacinė sistema) duomenų bazėje, jų atstumą nuo planuojamos ūkinės veiklos vietos

#### 3.6.2.1. Informacija apie saugomas rūšis, jų augavietes ir radavietes pagal SRIS duomenų bazę

Veikla planuojama žemės ūkio paskirties sklypuose, dirbamoje žemėje. Vadovaujantis SRIS (saugomų rūšių informacinė sistema) duomenų bazėje kaupiama informacija apie saugomas augalų, grybų ar gyvūnų rūšis analizuojamų žemės sklypų ribose, aptinkamų saugomų rūšių nėra. Artimiausia PŪV teritorijos gretimybėse – 255 m nuo žemės sklypo kad. Nr. 7520/0004:45 nutolusi javinės lingės (*Circus cyaneus*) stebėjimo vieta (2014-12-03); 265 m nuo sklypo kad. Nr. 7520/0004:45 nutolusi melsvojo mėlito (*Sesleria caerulea*) augimo vieta (2012-08-08); 545 m nuo sklypo kad. Nr. 7520/0004:220 nutolusi lūšies (*Lynx lynx*) stebėjimo vieta (1993-05-05). Netoliese identifikuotos baltųjų gandrų radavietės, artimiausia nuo planuojamos PŪV teritorijos yra nutolusi 350 m (3.6.4 pav. ir 6 priedas).



3.6.4 pav. Gretimoje aplinkoje identifikuotos saugomos rūšių radavietės ir atstumai iki jų.

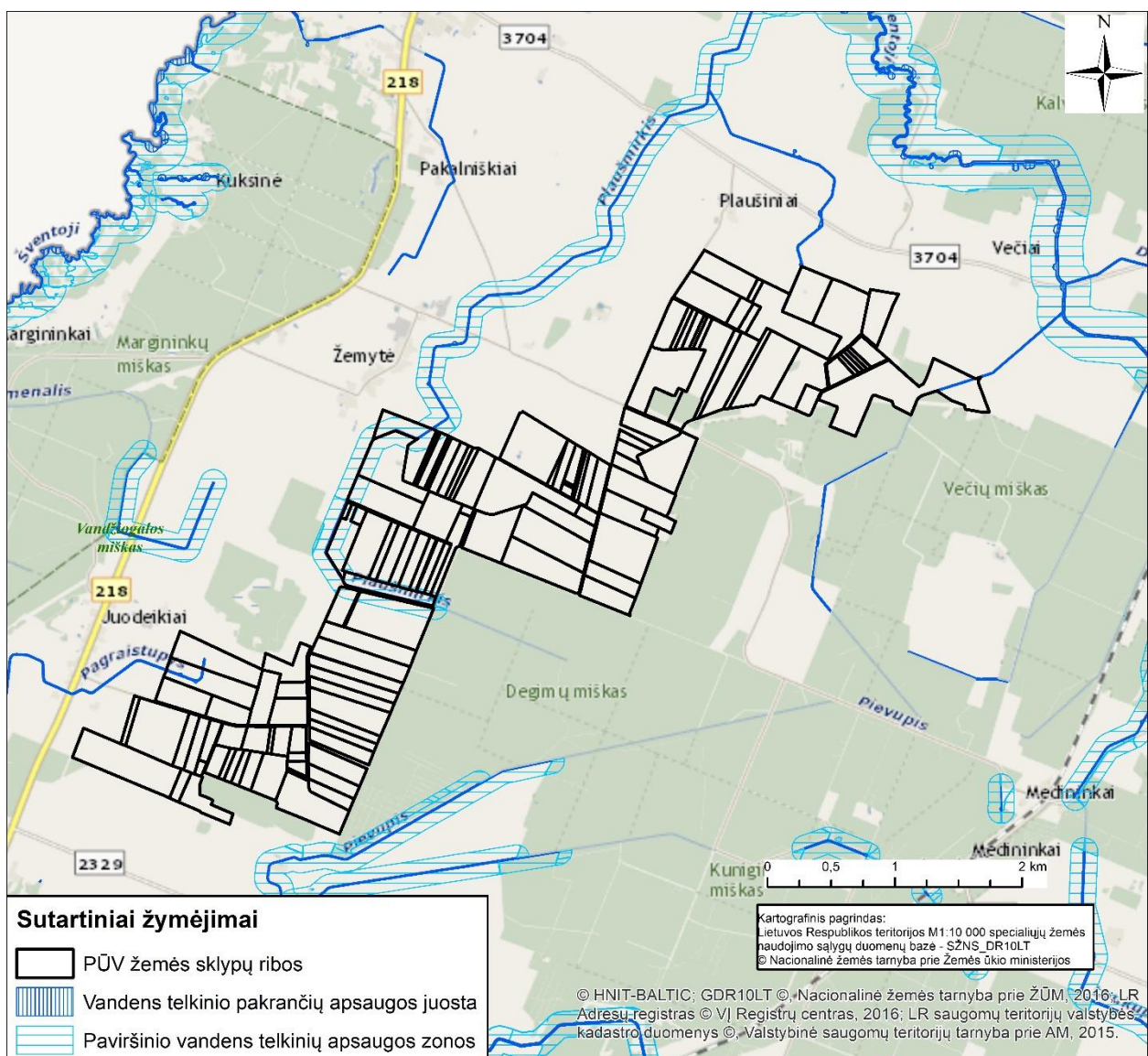
### 3.7. Informacija apie planuojamos ūkinės veiklos teritorijoje ir gretimuose žemės sklypuose ar teritorijose esančias jautrias aplinkos apsaugos požiūriu teritorijas – vandens telkinių apsaugos zonas ir pakrantės apsaugos juostas, potvynių zonas, karstinių regioną, požeminio vandens vandenvietes ir jų apsaugos zonas

Dalis planuojamų žemės sklypų ribų išsidėstę palei Plaušmirkio upės (Šventosios kairysis intakas) vagą. Vadovaujantis Lietuvos Respublikos aplinkos ministro 2001 m. lapkričio 7 d. įsakymo Nr. 540 „Dėl paviršinių vandens telkinių apsaugos zonų ir pakrančių apsaugos juostų nustatymo tvarkos aprašo patvirtinimo“ 9.3 ir 5.2 punktais Plaušmirkio upei nustatyta 100 m apsaugos zona ir 2,5 m pakrančių apsaugos juosta. Dalis žemės sklypų teritorijos kad. 7520/0003:48, 7520/0003:99, 7520/0003:114, 7520/0003:118, 7520/0003:123, 7520/0003:124, 7520/0003:125, 7520/0003:126, 7520/0003:127, 7520/0003:154, 7520/0003:164, 7520/0003:172, 7520/0003:191, 7520/0003:195, 7520/0003:219, 7520/0004:17, 7520/0004:18, 7520/0004:19, 7520/0004:21, 7520/0004:23, 7520/0004:25, 7520/0004:26, 7520/0004:31, 7520/0004:32, 7520/0004:43, 7520/0004:45, 7520/0004:49, 7520/0004:53, 7520/0004:54, 7520/0004:68, 7520/0004:69, 7520/0004:99, 7520/0004:107, 7520/0004:108, 7520/0004:109, 7520/0004:111, 7520/0004:113, 7520/0004:126, 7520/0004:128, 7520/0004:130, 7520/0004:135, 7520/0004:144, 7520/0004:145, 7520/0004:158, 7520/0004:159, 7520/0004:160, 7520/0004:165, 7520/0004:173, 7520/0004:177, 7520/0004:178, 7520/0004:193, 7520/0004:197, 7520/0004:198,



7520/0004:220, 7520/0004:224, 7520/0004:225, 7520/0004:226, 7520/0004:228, 7520/0004:244, 7520/0004:252, 7520/0004:273, 7520/0004:277, 7520/0004:279, 7520/0004:294, 7520/0004:306, 7520/0004:33 patenka į nustatytas paviršinių vandens telkinių apsaugos zonas bei pakrančių apsaugos juostos ribas.

Atsižvelgiant į specialiųjų žemės naudojimo sąlygų įstatymo (2019-06-06 Nr. XIII-2166) 100 straipsnio 4 punkto reikalavimus **paviršinių vandens telkinių pakrančių apsaugos juostose inžinerinės infrastruktūros (saulės modulių sekcijų) įrengimas yra draudžiamas**. Saulės modulių įrengimas žemės sklypų teritorijose patenkančiose į paviršinių vandens telkinių apsaugos zonas bei pakrančių apsaugos juostos ribas, planuojamas už Plaušmirkio upei nustatytos pakrantės apsaugos juostos ribų. Planuojamoje teritorijoje veikla bus vystoma nepažeidžiant paviršinių vandens telkinių apsaugos zonų ir pakrančių apsaugos juostų reikalavimų numatytų Lietuvos Respublikos specialiųjų žemės naudojimo sąlygų įstatymo 99 ir 100 straipsniuose (3.7.1 pav.).



3.7.1 pav. Informacija apie paviršinių vandens telkinių apsaugos juostas ir zonas.

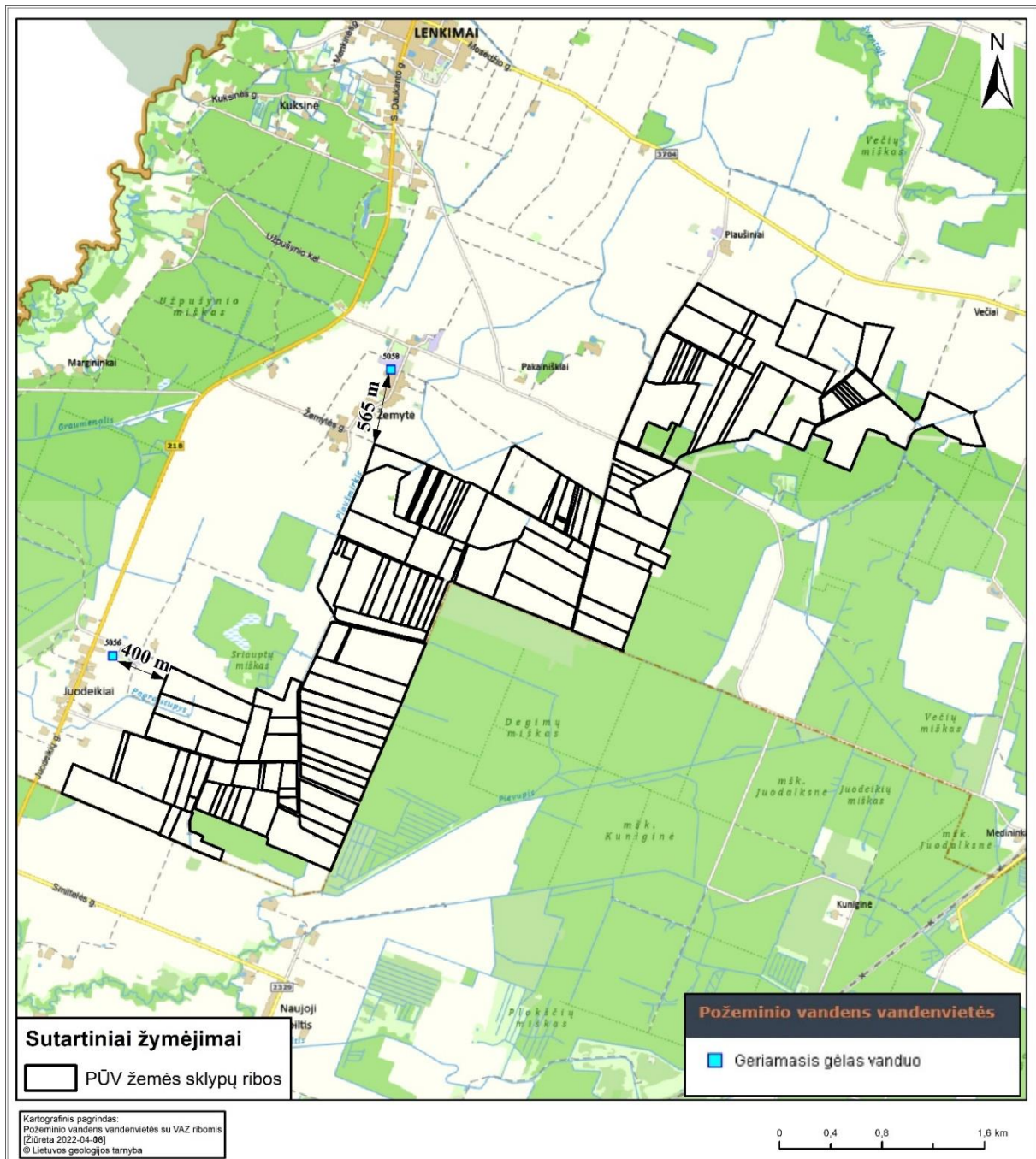
Elektros perdavimo kabelių linijas numatoma tiesti palei privažiavimo kelius, kuo mažiau apribojant žemės ūkio veiklas teritorijoje (2.2.1 pav.).



Specialiųjų žemės naudojimo sąlygų įstatymas nenustato elektros perdavimo kabelių linijų tiesimo paviršinių vandens telkinių apsaugos juostose ar zonose ar susikirtimo su vandens telkiniais reglamentų. Vadovaujantis LR saugomų teritorijų įstatymo (1993 m. lapkričio 9 d. Nr. I-301) 20 straipsnio 5 dalimi pakrantės apsaugos juostoje leidžiama statyti vandens telkinio pakrantės apsaugos juostą kertančius kelius ir inžinerinius tinklus.

Siekiant sumažinti galimą kabelių tiesimo per vandens telkinius poveikį aplinkai kabelio linijos turėtų būti tiesiamos prastūmimo būdu, t. y. upių vagos nebus pažeidžiamos kasant atviru būdu. Kabelio linijos, einančios lygiagrečiai upei, bus tiesiamos atsitraukiant už pakrantės apsaugos juostos ribos.

PŪV žemės sklypuose įregistruotų požeminio vandens vandenviečių nėra. Atstumas iki artimiausios požeminio geriamojo gėlo vandens vandenvietės Nr. 5056 siekia 0,4 km. Informacija apie artimiausias požeminio vandens vandenvietes pateikiama 3.7.2 pav.



3.7.2 pav. Požeminio vandens vandenvietės.

Kitų aplinkos apsaugos požiūrių išskirtinai jautrių teritorijų (potvynių zonų, karstinių regionų) planuojamos ūkinės veiklos vietoje nėra.

### **3.8. Informacija apie planuojamos ūkinės veiklos teritorijos ir gretimų žemės sklypų ar teritorijų taršą praeityje, jeigu jose vykdant ūkinę veiklą buvo nesilaikoma aplinkos kokybės normų**

Informacijos apie tai, kad planuojamos ūkinės veiklos teritorija ir gretimi žemės sklypai galėjo būti teršiami praeityje nėra. Teritorijoje nėra potencialiai taršių įmonių, aplinkos monitoringas nevykdomas, ekogeologiniai tyrimai neatlikti.

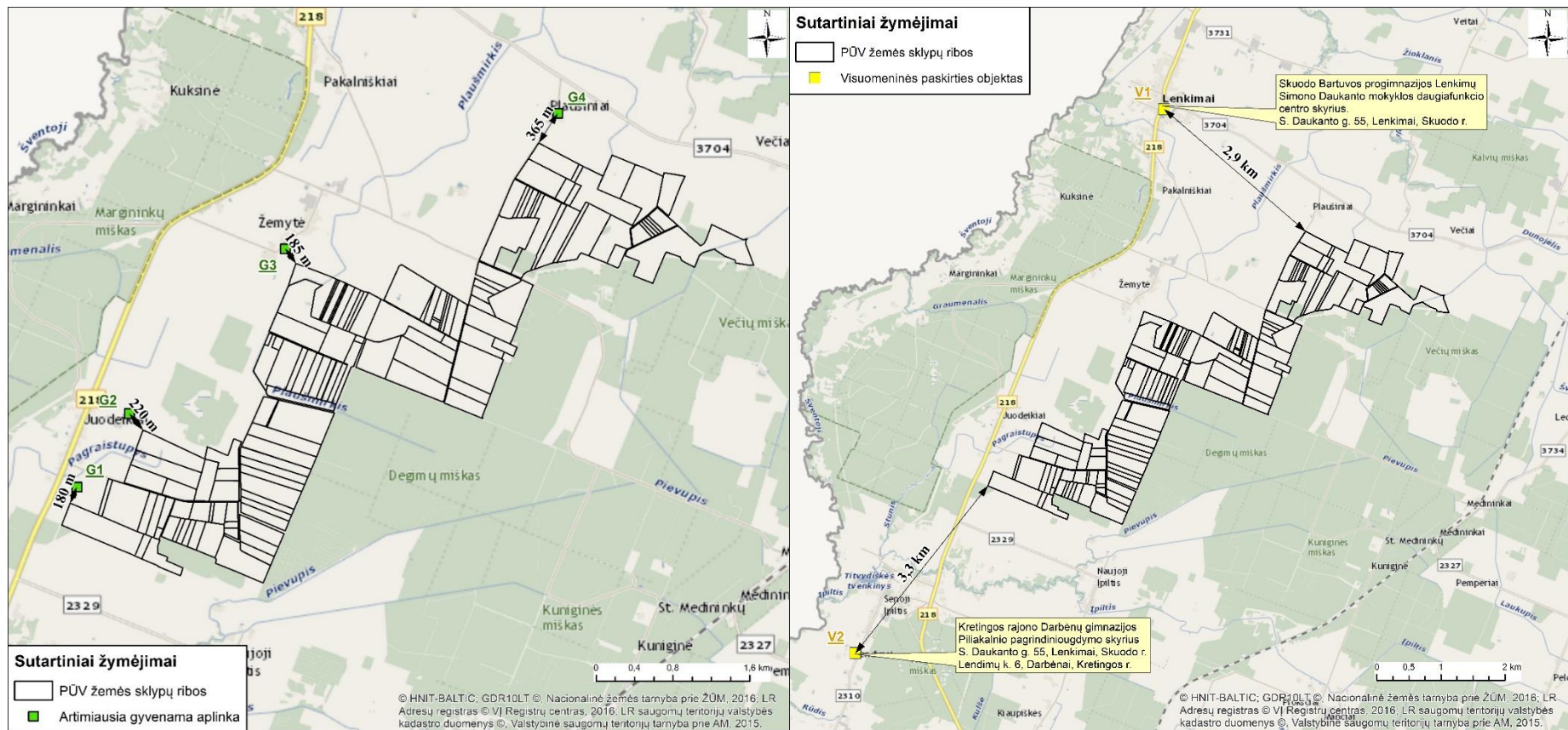
### **3.9. Planuojamos ūkinės veiklos žemės sklypo ar teritorijos išsidėstymas rekreacinių, kurortinių, gyvenamosios, visuomeninės paskirties, pramonės ir sandėliavimo, inžinerinės infrastruktūros teritorijų atžvilgiu, nurodomas atstumus nuo šių teritorijų ir (ar) esamų statinių iki planuojamos ūkinės veiklos vietos**

Planuojamos ūkinės veiklos teritorija yra nutolusi nuo rekreacinių ir kurortinių vietovių. Informacija apie artimiausius gyvenamuosius namus ir visuomenės paskirties objektus pateikiama 3.9.1 lentelėje ir 3.9.1 pav.

PŪV gretimybėse pramonės ir sandėliavimo objektų nėra.

#### **3.9.1. lentelė. Atstumai iki artimiausios gyvenamosios aplinkos, visuomenės paskirties objektų.**

<b>Žymėjimas žemėlapyje (3.9.1 pav.)</b>	<b>Adresas</b>	<b>Atstumas nuo planuojamo parko teritorijos</b>
<b>Gyvenamoji aplinka</b>		
G1	Skuodo r. sav., Lenkimų sen., Juodeikių k., Juodeikių g. 26	180 m
G2	Skuodo r. sav., Lenkimų sen., Juodeikių k., Juodeikių g. 2	220 m
G3	Skuodo r. sav., Lenkimų sen., Žemytės k., Žemytės g. 38	185 m
G4	Skuodo r. sav., Lenkimų sen., Plaušinių k. 3	365 m
<b>Visuomeninės paskirties objektai</b>		
V1	Skuodo Bartuvos progimnazijos Lenkimų Simono Daukanto mokyklos daugiaviečio centro skyrius, S. Daukanto g. 55, Lenkimai, 98302 Skuodo r.	2,9 km
V2	Kretingos rajono Darbėnų gimnazijos Piliakalnio pagrindinio ugdymo skyrius, Lendimų k. 6, LT-97280, Kretingos r.	3,3 km



3.9.1 pav. Atstumai iki artimiausios gyvenamos (kairėje) ir visuomeninės paskirties (dešinėje) objektų.



### 3.10. Informacija apie planuojamos ūkinės veiklos žemės sklype ar teritorijoje esančias nekilnojamasias kultūros vertybes

Planuojamos ūkinės veiklos žemės sklypuose registruotų kultūros paveldo vertybių nėra. Informacija apie artimiausias registruotas nekilnojamojo kultūros paveldo vertybes pateikiama 3.10.1 lentelėje.

**3.10.1 lentelė. Informacija apie artimiausias kultūros vertybes (Kultūros vertybių registras. Prieiga per internetą: <http://kvr.kpd.lt/#/static-heritage-search>, 2022-04-06).**

Kodas	Pavadinimas	Adresas	Plotas	Apsaugos zona	Atstumas iki planuojamo parko
27081	Įpilties senovės gyvenvietė	Kretingos rajono sav., Darbėnų sen., Naujosios Įpilties k.	KVR objektas: 40500.00 kv. m	-	710 m
30301	Žemytės senovės gyvenvietė	Skuodo rajono sav., Lenkimų sen., Žemytės k.,	KVR objektas: 7727.00 kv. m	Apsaugos nuo fizinio poveikio pozonis: 7805.00 kv. m	985 m



3.10.1 pav. Artimiausios registruotos kultūros vertybės.

PŪV neturės neigiamo poveikio registruotoms kultūros paveldo vertybėms.

#### **4. GALIMO POVEIKIO APLINKAI RŪŠYS IR APIBŪDINIMAS**

##### **4.1. Poveikis gyventojams ir visuomenės sveikatai**

Trumpalaikis ir lokalus oro taršos bei triukšmo padidėjimas ir su juo susijęs poveikis visuomenės sveikatai numatomas tik saulės elektrinių parko įrengimo etape, statybinės technikos su vidaus degimo varikliais, darbų metu. Atsižvelgiant į tai, kad saulės elektrinių ir susijusios infrastruktūros įrengimo darbai numatomi mažai urbanizuotoje miškingoje teritorijoje, reikšmingo poveikio aplinkos kokybei ir gyventojų sveikatai bus išvengta.

Saulės elektrinių parko eksploatacijos metu cheminės ir fizikinės taršos nesusidaro. Numatomas netiesioginis teigiamas veikiančio saulės jėgainių parko poveikis aplinkos orui: saulės energija yra viena iš atsinaujinančių energijos rūšių, kurios naudojimas mažina iškastinio kuro naudojimą, o kartu CO<sub>2</sub> ir kitų kuro degimo metu išmetamų teršalų emisijas į aplinkos orą.

Nuo artimiausių SE įrengimui planuojamų žemės sklypų iki gyvenamųjų sodybų yra 180–365 m atstumas. Siekiant sumažinti galimą SE parko statybos darbų sukeliama triukšmo bei oro taršos poveikį gyvenamajai aplinkai, numatoma statybos darbus gyvenamoms sodyboms artimoje aplinkoje vykdyti tik dienos metu ir tik darbo dienomis. Statybinės technikos ir įrangos sandėliavimo aikštelės nebus įrengiamos žemės sklypuose, besiribojančiuose su gyvenamųjų sodybų teritorija.

##### **4.2. Poveikis biologinei įvairovei**

Planuojama ūkinė veikla numatoma žemės sklypuose, kuriuose šiuo metu vykdoma žemės ūkio veikla.

PŪV metu natūralios buveinės nebus užstatomos arba kitaip sunaikinamos, pažeidžiamos ar suskaidomos. Analizuojami žemės sklypai yra melioruoti, saulės modulių įrengimas neįtakos gretimose aplinkoje tekančių upių hidrologinio režimo pokyčių. Miškų kirtimas ar suskaidymas nenumatomas. Saugotinių želdinių patenkančių į saulės modulių įrengimui planuojamų sklypų ribas nėra, jų kirtimo darbai nenumatomi. Natūralių buveinių tipų plotas nesumažės.

Vabzdžių, varliagyvių, roplių ir paukščių migracijoms planuojamas saulės elektrinių parkas įtakos neturės. Priešingai, jei tai buvo žemės dirbami plotai, tai pastatius saulės modulius ir aplinkai užžėlus natūralių žolių pieva, pagerės aplinkos būklė. Bus sukurtos geresnės mitybinės sąlygos vabzdžiams (bitėms, drugeliams). Pievų paukščiams bus sukurta papildomos mitybinės ir perėjimo teritorijos. Tokias teritorijas perėjimui naudos vieversiai, kiauliukės, geltonosios kielės, kalviukai. Dideli, pieva apaugę plotai gali turėti teigiamos įtakos grieblių ir putpelių įsikūrimui šiose teritorijose.

Saulės elektrinių parko įrengimo ir eksploatacijos metu neigiamas poveikis gyvūnų rūšims dėl galimo išbaidymo arba žūties mažai tikėtinas.

Planuojama PŪV teritorija nebus aptverta ištisine tvora, bus paliekami pravažiavimai, keliai, ūkininkų laukai, todėl kanopinių ir kitų žvėrių migracijai neturėtų kilti kliūčių, jie galės apeiti užtvartą plotą. Rekomenduojamas tvoros aukštis 1,50 m, pakeliant tvorą apie 0,50 cm nuo žemės paviršiaus (tam, kad smulkūs gyvūnai galėtų laisvai ir nekliudomai judėti). Tveriant ilgesnį nei 400 m ruožą būtina numatyti priemones, kad atsitiktinai į aptvertą ruožą patekęs gyvūnas galėtų saugiai pasišalinti. Tai gali būti vienvėriai varteliai (4.2.1 pav.) arba nušokimo rampos (4.2.2 - 4.2.3 pav.). Šios priemonės leidžia gyvūnui pasišalinti iš aptvarto ruožo, bet neleidžia grįžti atgal. Rampos leidžia gyvūnui saugiai užlipti ant atitvaro krašto ir be grėsmės gyvybei nušokti į saugią aplinką. Vienvėriai varteliai praleidžia gyvūnus tik į vieną pusę, bet yra nepereinami arba fiziškai neatsidaro iš kitos. Priemonių kiekis ir padėtis priklauso nuo aptvarto ruožo ilgio, aptvėrimo pertraukimų kiekio, pertraukimų bei aptvėrimo galų vietos ir SE parką supančio kraštovaizdžio ypatumų.

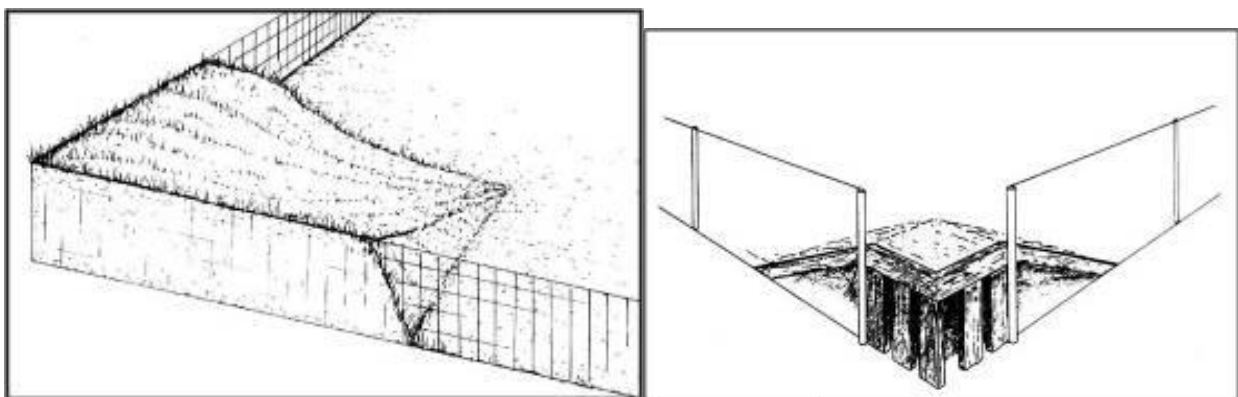




4.2.1 pav. Vienvėriai varteliai stambiesiems žinduoliams.



4.2.2 pav. Nušokimo rampa įrengta lygiame reljefe, tiesioje tvoroje.



4.2.3 pav. Nušokimo rampų, kurias galima įrengti tvoros kampe, pavyzdžiai.



#### **4.3. Poveikis saugomoms teritorijoms ir Europos ekologinio tinklo „Natura 2000“ teritorijoms**

Analizuojami žemės sklypai su saugomomis ir NATURA 2000 teritorijomis nesiriboja. Arčiausiai esanti saugoma teritorija (Margininkų botaninis-zoologinis draustinis) ir NATURA 2000 teritorijos (Večių miškas, BAST; Šventosios upės slėnis ties Margininkais II, BAST) nuo PŪV vietos nutolusios 780 m – 1,0 ir 1,2 km atstumu. Dėl esamo reljefo, atstumo, supamų miškų masyvų vizualinio poveikio saugomoms teritorijoms nebus. Saulės elektrinių parko įrengimas ir eksploatavimas neturės neigiamos įtakos minėtoms teritorijoms ir jose saugomoms rūšims. PŪV teikdama naudą gaminant atsinaujinančią energiją, nesukuria konfliktų su šalies gamtosauginiais siekiais bei tarptautiniais įsipareigojimais.

#### **4.4. Poveikis žemei (jos paviršiui ir gelmėms) ir dirvožemiui, pavyzdžiui, dėl cheminės taršos; dėl numatomų didelės apimties žemės darbų (pvz., kalvų nukasimo, vandens telkinių gilinimo); gausaus gamtos išteklių naudojimo; pagrindinės žemės naudojimo paskirties pakeitimo**

Įgyvendinant PŪV didelės apimties žemės kasimo darbai nebus atliekami. Žemės judinimo darbai bus atliekami lokaliai: saulės modulių sekcijų įrengimo/tvirtinimo vietose, kur numatomas įlaidinių metalinių polių įrengimas iki 2–3 m gylio, elektros kabelių tiesimo zonoje, formuojant tranšėjas bei formuojant privažiavimo kelius tarp saulės modulių sekcijų eilių. Darbų metu iškastas gruntas ir derlingas dirvožemis, užbaigus darbus, bus panaudotas teritorijos rekultivacijai, todėl statybos metu reikšmingo neigiamo poveikio dirvožemiui nenumatoma. Eksploatacijos metu neigiamo poveikio žemei ir dirvožemiui nenumatoma.

Saulės modulių sekcijų įrengimui žemės sklypai bus padalinami, atidalintos žemės sklypo dalies, kurioje bus numatyti saulės modulių blokai ir jų aptarnavimui reikalinga infrastruktūra, paskirtis bus keičiama į „Kita“, nustatytas žemės sklypo naudojimo būdas – susisiekiama ir inžinerinių komunikacijų aptarnavimo objektų teritorijos. Įrengus saulės modulius parko teritorijoje esančią žemę bus galima pritaikyti ir žemės ūkio reikmėms (pvz. avių auginimo ūkio plėtrai, augalininkystės kultūros vystymui).

#### **4.5. Poveikis vandeniui, paviršinių vandens telkinių apsaugos zonoms ir (ar) pakrantės apsaugos juostoms, jūros aplinkai (pvz., paviršinio ir požeminio vandens kokybei, hidrologiniam režimui, žvejybai, navigacijai, rekreacijai)**

PŪV neįtakos vandens naudojimo ir buitinių ar gamybinių nuotėkų susidarymo.

Saulės modulių įrengimas bus vykdomas už Plaušmirkio upei nustatytos pakrantės apsaugos juostos ribų. PŪV analizuojamuose žemės sklypuose yra įregistruotos valstybei priklausančios melioracijos ir drenažo sistemos. Esant poreikiui, saulės elektrinių parko statybos metu melioracijos įrenginiai bus perkelti, nepažeidžiant jų sistemos, todėl PŪV poveikio esamam hidrologiniam režimui neturės.

#### **4.6. Poveikis orui ir klimatui (pvz., aplinkos oro kokybei, mikroklimatui)**

Statybos darbų metu galimas laikinas ir lokalus poveikis orui dėl taršos mašinų ir mechanizmų vidaus degimo variklių išmetamosiomis dujomis. Eksploatacijos metu oro taršos šaltinių nėra. Numatomas netiesioginis teigiamas PŪV poveikis aplinkos orui: saulės energija yra viena iš atsinaujinančių energijos rūšių, kurios naudojimas mažina iškastinio kuro naudojimą, o kartu CO<sub>2</sub> ir kitų kuro degimo metu išmetamų teršalų emisijas į aplinkos orą.

#### **4.7. Poveikis kraštovaizdžiui, pasižyminčiam estetinėmis, nekilnojamosiomis kultūros ar kitomis vertybėmis, rekreaciniais ištekliais, ypač vizualiniu poveikiu dėl reljefo formų keitimo (pvz., pažeminimo, paaukštinimo, lyginimo), poveikiu gamtiniam karkasui**

Pagal Skuodo rajono teritorijos bendrojo plano (patvirtintas Skuodo rajono savivaldybės tarybos 2009 m. lapkričio 26 d sprendimu Nr. T9-217) sprendinius didžioji dauguma planuojamos teritorijos patenka į infrastruktūros ir vėjo jėgainių plėtros teritorijų zoną. Nedidelė dalis PŪV sklypų patenka į miškų ūkio paskirties žemės teritorijas.

Vertinant teritorijos gretimybėse vyraujančią kraštovaizdžio vizualinę struktūrą bei naudojimo pobūdį galima teigti, kad nagrinėjama teritorija patenka į agrarinį mažai urbanizuotą technogeniškai pakeistą kraštovaizdį, nepasižymintį estetinėmis, nekilnojamosiomis kultūros ar kitomis saugomomis vertybėmis, rekreaciniais ištekliais. Planuojama ūkinė veikla numatoma už saugomų teritorijų ribų, todėl neturės reikšmingos neigiamos įtakos saugomų vertybių prieinamumui ir apžvelgiamumui.

Vadovaujantis „Vizualinės taršos gamtiniams kraštovaizdžio kompleksams ir objektams nustatymo metodika“ (LR Aplinkos ministerija, 2015) saulės elektrinių galimas neigiamas poveikis kraštovaizdžiui daugiausia yra susijęs su vizualine tarša. Dėl vizualinės taršos saulės elektrinių statybų turėtų būti vengiama tankiai apgyvendintose vietovėse, saugomose teritorijose, vertinguose kraštovaizdžiuose.

Dėl planuojamos ūkinės veiklos atsirasiančios horizontalios technogeninės dominantės (saulės moduliai) vyraujančiame neišreikštos vertikalios sąskaidos (lyguminis kraštovaizdis su vieno lygmens videotopais) su vyraujančių pusiau uždaru iš dalies pražvelgiamų erdvių kraštovaizdyje neturės reikšmingos įtakos jo vizualinio pobūdžio pasikeitimui. Projektuojant saulės elektrinių dizainą planuojama naudoti neutralias spalvas, siekiant užtikrinti kuo natūralesnį parko susiliejimą su esamu kraštovaizdžiu. Saulės šviesos energijos elektrinės yra neaukšti statiniai, kurių vizualinės įtakos zona yra nedidelė, todėl reikšmingas neigiamas poveikis vietos kraštovaizdžiui nėra numatomas.

Projektuojant saulės elektrinių dizainą planuojama naudoti neutralias spalvas, siekiant užtikrinti kuo natūralesnį parko susiliejimą su esamu kraštovaizdžiu. Vizualinio poveikio arti esančių sodybų gyventojams sumažinimui galima prie sodybų pasodinti aukštaūgių dekoratyvinių augalų, užstosiančių saulės elektrinių parką.

1,85 % saulės elektrinių parko įrengimui planuojamų žemės sklypų patenka į teritorijų planavimo dokumentais nustatytas gamtinio karkaso teritorijų ribas. Parko įrengimui analizuojami žemės sklypai nepatenka į saugomas teritorijas – rezervatus, draustinius, valstybinius parkus, atkuriamuosius ir genetinius sklypus, ekologines apsaugos zonas bei kitas ekologiškai svarbias vandenų, miškų, žemės ūkio, kitos paskirties teritorijas. PŪV įgyvendinimas bus vykdomas už Plaušmirkio upei nustatytos 2,5 m pakrantės apsaugos juostos ribų. Saulės moduliai eksploatacijos metu nesukelia oro taršos, neskleidžia triukšmo, išmetamųjų dujų ar radiacijos, jų eksploatavimo metu nėra naudojamos taršios medžiagos, žemės plotus galima panaudoti ganykloms, gyvūnijos saugojimo ar biologinės įvairovės palaikymo tikslams.

Pabrėžtina, kad saulės elektrinės pamatas užima itin nedidelį žemės paviršiaus plotą. Įrengimui nekeičiamas teritorijos reljefas, nevykdomi miškų kirtimo darbai ir nekeičiamas teritorijos hidrologinis režimas, todėl reikšmingo neigiamo poveikio išskirtiems vidinio stabilizavimo arealams saulės elektrinių įrengimas neturės.

Planuojamas objektas išsidėstęs teritorijose, apsuptose dirbamų žemės ūkio paskirties žemių. Kraštovaizdžio draustinių ar kitų vertingų kraštovaizdžio objektų prie teritorijų, kuriose numatomos statyti saulės elektrinės, nėra. Reljefo pakitimų analizuojamoje teritorijoje nėra, todėl reljefo pokyčiai nenumatomi.

#### **4.8. Poveikis materialinėms vertybėms (pvz., nekilnojamojo turto (žemės, statinių) paėmimas visuomenės poreikiams, poveikis statiniams dėl veiklos sukeliama triukšmo, vibracijos, dėl numatomų nustatyti nekilnojamojo turto naudojimo apribojimų)**

Planuojama ūkinė veikla tiesioginio poveikio materialinėms vertybėms neturės. Įgyvendinus PŪV parko teritorija ir toliau galės būti naudojama žemės ūkio reikmėms (pvz. avių auginimo ūkio plėtrai, augalininkystės kultūros vystymui).

Planuojamai ūkinei veiklai sanitarinės apsaugos zona nėra nustatoma.

#### **4.9. Poveikis nekilnojamosioms kultūros vertybėms (kultūros paveldo objektams ir (ar) vietovėms) (pvz., dėl veiklos sukeliama triukšmo, vibracijos, žemės naudojimo būdo ir reljefo pokyčių, užstatymo)**

Planuojama ūkinė veikla neigiamo poveikio kultūros paveldo vertybėms neturės, nes artimiausios planuojamai teritorijai kultūros vertybės (Ipilties senovės gyvenvietė ir Žemytės senovės gyvenvietė) nuo artimiausių saulės modulių statybai planuojamų žemės sklypų ribų nutolusios 710–985 m atstumu.

#### **4.10. Galimas reikšmingas poveikis visų nagrinėtų veiksnių sąveikai**

Pagal atliktą PŪV poveikio įvairiems aplinkos komponentams analizę, PŪV neturės reikšmingo poveikio nagrinėtų aplinkos veiksnių tarpusavio sąveikai.

#### **4.11. Galimas reikšmingas poveikis nagrinėtiems aplinkos veiksniams, kurį lemia planuojamos ūkinės veiklos pažeidžiamumo rizika dėl ekstremaliųjų įvykių**

PŪV poveikis nagrinėtiems aplinkos veiksniams dėl pažeidžiamumo rizikos ir ekstremaliųjų įvykių mažai tikėtinas.



Ekstremalūs įvykiai (meteorologiniai reiškiniai) gali mechaniškai pažeisti saulės modulių konstrukcijas, dėl ko gali laikinai sutrikti elektros energijos generavimas ir tiekimas į skirstomuosius tinklus.

#### **4.12. Galimas reikšmingas tarpvalstybinis poveikis aplinkai**

Reikšmingas tarpvalstybinis poveikis aplinkai dėl PŪV įgyvendinimo nenumatomas.

#### **4.13. Numatomos priemonės galimam reikšmingam neigiamam poveikiui aplinkai išvengti, užkirsti jam kelią**

Atsinaujinančių energijos išteklių naudojimas elektros gamybai keičia iškastinį kurą ir taip prisideda prie švaresnės aplinkos, klimato kaitos mažinimo, atitinka Lietuvos energetinės nepriklausomybės strategiją ir EK komunikatą "Europos žaliasis kursas".

Viena iš prevencinių poveikio aplinkai mažinimo priemonių – tinkamas teritorijų planavimas, kai veiklos vystymui pasirenkama tam tinkama teritorija, kurios tinkamumas veiklai įvertinamas rengiant teritorijų planavimo dokumentus (bendruosius planus ar specialiuosius planus) pagal teritorijos specifiką, kraštovaizdį, vykdomas veiklas ir kitus aspektus.

Svarbus planavimo aspektas – tinkamas saulės modulių sekcijų tarpusavio išdėstymas konkrečiuose žemės sklypuose, siekiant užtikrinti tinkamus saulės spindulių kritimo kampus metų eigoje, generuoti maksimalius saulės energijos kiekius. Pasirenkant vietas saulės modulių įrengimui svarbu maksimaliai atsižvelgti į esamą žemėnaudą – sumažinant sukeliamus apribojimus žemės ūkio veikloms, užtikrinant galimybes toliau vykdyti žemės ūkio veiklą įrengus saulės elektrinių parką.

Vadovaujantis Skuodo rajono savivaldybės teritorijos alternatyvių energijos šaltinių – vėjo ir saulės jėgainių plėtros išdėstymo specialiuoju planu ir jame pateikiamais esamos situacijos sprendiniais matyti, jog planuojama teritorija dalis patenka į Skuodo rajono teritorijos bendruoju planu suplanuotas vėjo jėgainių teritorijas. Planuojamai PŪV teritorijai plėtros apribojimų nenumatyta, veiklos įgyvendinimas atitinka bendrojo plano sprendinius.

Pagal Skuodo rajono teritorijos bendrojo plano sprendinius, žemės sklypus kad. Nr. 7520/0004:42, 7520/0004:45, 7520/0004:234 kerta magistralinis naftotiekis, kuriam nustatyta apsaugos zona. Į AZ patenkančiose žemės sklypų dalyse SE modulių įrengimas nenumatomas. Pažymėtina, kad atsižvelgiant į Skuodo rajono teritorijos bendrojo plano inžinerinės infrastruktūros ir susiekimo komunikacijų brėžinio sprendinių žemėlapi (3.2.5 pav.), bei vadovaujantis Skuodo rajono savivaldybės bendrojo plano sprendinių 6.6.4.8. punktu, rengiantis statyti bet kokius pastatus, įrenginius ar kitus objektus 350 metrų atstumu nuo magistralinio naftotiekio trasos, projektinius pasiūlymus ir projektinę dokumentaciją derinti su magistralinį naftotiekį eksploatuojančia organizacija bei kitomis institucijomis teisės aktuose nustatyta tvarka.

Dalis planuojamų žemės sklypų išsidėstę palei Plaušmirkio upę ir patenka į šios upės pakrantės apsaugos juostos ribas. Remiantis Lietuvos Respublikos upių, ežerų ir tvenkinių kadastru, Plaušmirkio upei įregistruotas paviršinio vandens telkinio apsaugos juostos dydis sudaro po 2,5 metrus pločio į abi puses, o paviršinio vandens telkinio apsaugos zonos dydis – 100 metrų pločio. Pabrėžtina, kad žemės sklypų (kad. Nr. 7520/0003:219, 7520/0004:21, 7520/0004:23, 7520/0004:330) paviršinių vandens telkinių pakrantės apsaugos juostos grafinėje dalyje pažymėtas plotas (3.7.1 pav.), skiriasi nuo nuosavybės dokumentuose nurodyto paviršinių vandens telkinių pakrantės apsaugos juostos ploto, kuris nekilnojamojo turto registro duomenų bazės išrašuose sutampa su paviršinių vandens telkinių apsaugos zonos plotu. Tikėtina, kad RC duomenų bazės išrašuose nurodant nustatytas specialiąsias sąlygas – Paviršinių vandens telkinių pakrantės apsaugos juostos (VI skyrius, aštuntasis skirsnis) gali būti įsivėlusį klaida. Pagal Paviršinių vandens telkinių apsaugos zonų ir pakrančių apsaugos juostų nustatymo tvarkos aprašo (patvirtintas LR AM 2001 m. lapkričio 7 d. įsakymu Nr. 540 (LR AM 2007 m. vasario 14 d. įsakymo Nr. D1-98 redakcija)) II skirsnio 5 punktą, šiai upei turi būti nustatoma 2,5 m pločio pakrantės apsaugos juosta, priklausomai nuo pakrantės žemės paviršiaus vidutinis nuolydžio/polinkio kampo. Bet kokiu atveju, remiantis Lietuvos Respublikos upių, ežerų ir tvenkinių kadastru duomenų bazės duomenimis, šiuose žemės sklypuose planuojamos saulės elektrinės nebus statomos Plaušmirkio upei nustatytos paviršinių vandens telkinių pakrančių apsaugos juostos ribose.

Atsižvelgiant į esamus ir planuojamus apribojimus saulės modulių sekcijos bus įrengiamos tik tam tikrose sklypų dalyse, kuriose būtų išvengta bet kokio neigiamo poveikio aplinkos komponentams bei vykdomoms/planuojamoms ūkinėms veikloms (4.13.1 lentelė, 4.13.1–4.13.3 pav.). Saulės modulių įrengimui tinkamų plotų teritorijos plotas sudaro 760,2387 ha.

4.13.1 lentelė. Informacija apie PŪV teritorijoje esamus apribojimus saulės modulių įrengimui

Sklypo Kad. Nr.	Žemės sklypo plotas, ha	Ribojimai, ha					SE modulių įrengimui tinkamas plotas, ha
		Vandens telkinių apsaugos juosta	Miškai	Naftotiekio AZ	Naftotiekio AZ pagal civilinę saugą*	EPL AZ**	
7520/0003:174	1,2179	-	-	-	-	-	1,2179
7520/0003:1	15,1223	-	-	-	-	-	15,1223
7520/0003:6	14,0322	-	4,0674	-	-	0,3641	9,9648
7520/0003:48	16,7200	-	-	-	-	0,7553	16,7200
7520/0003:99	5,7000	-	-	-	-	-	5,7000
7520/0003:110	11,0704	-	-	-	-	-	11,0704
7520/0003:114	9,9300	0,0987	-	-	-	-	9,8313
7520/0003:118	3,1700	-	-	-	-	-	3,1700
7520/0003:121	9,4000	-	-	-	-	-	9,4000
7520/0003:123	0,6500	-	-	-	-	-	0,6500
7520/0003:124	0,6100	-	-	-	-	-	0,6100
7520/0003:125	2,7500	-	-	-	-	-	2,7500
7520/0003:126	0,6500	-	-	-	-	-	0,6500
7520/0003:127	0,6200	-	-	-	-	-	0,6200
7520/0003:131	1,3600	-	-	-	-	-	1,3600
7520/0003:134	0,9100	-	-	-	-	-	0,9100
7520/0003:149	2,6999	-	-	-	-	-	2,6999
7520/0003:151	1,5657	-	-	-	-	-	1,5657
7520/0003:154	17,3200	0,0366	-	-	-	-	17,2834
7520/0003:164	15,0000	-	-	-	-	-	15,0000
7520/0003:172	0,8100	-	-	-	-	-	0,8100
7520/0003:184	2,6539	-	-	-	-	-	2,6539
7520/0003:191	1,5000	-	-	-	-	-	1,5000
7520/0003:195	1,8000	-	-	-	-	-	1,8000
7520/0003:214	3,6280	-	-	-	-	-	3,6280
7520/0003:219	33,7000	0,2328	-	-	-	3,3174	33,4672
7520/0003:248	2,7000	-	-	-	-	0,6869	2,7000
7520/0003:271	10,0881	-	-	-	-	-	10,0881
7520/0003:280	11,9516	-	-	-	-	0,1093	11,9516
7520/0003:281	7,2116	-	-	-	-	-	7,2116
7520/0004:17	5,9200	-	-	-	-	-	5,9200
7520/0004:18	10,0000	-	-	-	-	0,6905	10,0000

Sklypo Kad. Nr.	Žemės sklypo plotas, ha	Ribojimai, ha					SE modulių įrengimui tinkamas plotas, ha
		Vandens telkinių apsaugos juosta	Mišškai	Naftotiekio AZ	Naftotiekio AZ pagal civilinę saugą*	EPL AZ**	
7520/0004:19	7,3100	-	-	-	-	-	7,3100
7520/0004:21	11,0429	0,1831	-	-	-	-	10,8598
7520/0004:23	15,0358	0,1442	-	-	-	-	14,8916
7520/0004:25	3,7100	-	-	-	-	-	3,7100
7520/0004:26	3,7100	-	-	-	-	-	3,7100
7520/0004:31	13,1773	0,0425	-	-	6,1330	-	13,1348
7520/0004:32	12,6000	0,2339	-	-	4,7527	-	12,3661
7520/0004:33	8,1700	-	-	-	5,3412	-	8,1700
7520/0004:34	5,6600	-	-	-	-	-	5,6600
7520/0004:36	3,9500	-	-	-	-	-	3,9500
7520/0004:37	3,9600	-	-	-	-	-	3,9600
7520/0004:39	3,8242	-	-	-	-	-	3,8242
7520/0004:42	16,4500	-	-	1,8452	13,8042	-	14,6048
7520/0004:43	6,0100	-	-	-	-	-	6,0100
7520/0004:45	20,2400	-	-	1,2264	15,8795	-	19,0136
7520/0004:48	2,1600	-	-	-	-	-	2,1600
7520/0004:49	12,0443	0,0535	-	-	-	1,7719	11,9908
7520/0004:53	2,0600	-	-	-	-	-	2,0600
7520/0004:54	2,0600	-	-	-	-	-	2,0600
7520/0004:55	4,0000	-	-	-	-	0,0178	4,0000
7520/0004:56	0,2000	-	-	-	-	-	0,2000
7520/0004:59	14,5600	-	-	-	-	-	14,5600
7520/0004:63	7,4768	-	-	-	-	0,1070	7,4768
7520/0004:68	5,4800	-	-	-	-	-	5,4800
7520/0004:69	3,4700	-	-	-	-	-	3,4700
7520/0004:70	0,7400	-	-	-	-	-	0,7400
7520/0004:95	17,3230	-	-	-	-	-	17,3230
7520/0004:99	10,7000	-	-	-	-	-	10,7000
7520/0004:107	13,2600	-	-	-	-	-	13,2600
7520/0004:108	12,1500	-	-	-	-	1,1958	12,1500
7520/0004:109	6,4000	-	-	-	-	2,0225	6,4000
7520/0004:111	17,3500	-	-	-	-	-	17,3500
7520/0004:112	2,5200	-	-	-	-	0,4735	2,5200
7520/0004:113	4,1900	-	-	-	-	-	4,1900



Sklypo Kad. Nr.	Žemės sklypo plotas, ha	Ribožimai, ha					SE modulių įrengimui tinkamas plotas, ha
		Vandens telkinių apsaugos juosta	Mišškai	Naftotiekio AZ	Naftotiekio AZ pagal civilinę saugą*	EPL AZ**	
7520/0004:117	6,7800	-	-	-	-	-	6,7800
7520/0004:121	4,6700	-	-	-	-	0,0120	4,6700
7520/0004:122	2,2500	-	-	-	-	0,0094	2,2500
7520/0004:125	2,7200	-	-	-	-	-	2,7200
7520/0004:126	5,1500	-	-	-	-	0,5772	5,1500
7520/0004:128	5,5800	-	-	-	-	-	5,5800
7520/0004:130	1,5700	-	-	-	-	-	1,5700
7520/0004:135	7,1600	-	-	-	-	-	7,1600
7520/0004:144	5,8000	-	-	-	-	-	5,8000
7520/0004:145	5,1800	-	-	-	-	-	5,1800
7520/0004:146	1,0000	-	-	-	-	-	1,0000
7520/0004:153	1,2900	-	-	-	-	-	1,2900
7520/0004:156	0,6858	-	-	-	-	-	0,6858
7520/0004:158	1,5600	-	-	-	-	-	1,5600
7520/0004:159	2,7300	-	-	-	-	-	2,7300
7520/0004:160	1,5800	-	-	-	-	-	1,5800
7520/0004:161	4,1200	-	-	-	-	-	4,1200
7520/0004:165	9,1300	-	-	-	-	1,0426	9,1300
7520/0004:169	1,1000	-	-	-	-	0,0376	1,1000
7520/0004:173	0,5700	-	-	-	-	-	0,5700
7520/0004:177	0,6500	-	-	-	-	-	0,6500
7520/0004:178	3,4000	-	-	-	-	-	3,4000
7520/0004:180	0,5034	-	-	-	-	-	0,5034
7520/0004:186	0,2100	-	-	-	-	-	0,2100
7520/0004:193	2,9200	-	-	-	-	-	2,9200
7520/0004:197	7,0000	-	-	-	-	-	7,0000
7520/0004:198	1,0800	-	-	-	-	-	1,0800
7520/0004:206	2,8159	-	-	-	-	-	2,8159
7520/0004:208	3,0000	-	-	-	-	-	3,0000
7520/0004:210	10,6900	-	-	-	-	0,0236	10,6900
7520/0004:220	12,5000	-	-	-	-	1,2483	12,5000
7520/0004:222	3,3000	-	-	-	-	0,0104	3,3000
7520/0004:224	11,4000	-	-	-	-	-	11,4000
7520/0004:225	10,0000	-	-	-	-	-	10,0000

Sklypo Kad. Nr.	Žemės sklypo plotas, ha	Ribožimiai, ha					SE modulių įrengimui tinkamas plotas, ha
		Vandens telkinių apsaugos juosta	Miškai	Naftotiekio AZ	Naftotiekio AZ pagal civilinę saugą*	EPL AZ**	
7520/0004:226	18,0000	-	-	-	-	1,5723	18,0000
7520/0004:227	12,0000	-	-	-	-	2,1419	12,0000
7520/0004:228	19,3000	-	-	-	-	-	19,3000
7520/0004:234	1,6700	-	-	0,1418	1,5542	-	1,5282
7520/0004:237	2,9600	-	-	-	-	-	2,9600
7520/0004:244	1,6100	-	-	-	-	-	1,6100
7520/0004:245	0,7400	-	-	-	-	-	0,7400
7520/0004:250	0,5100	-	-	-	-	0,5100	0,5100
7520/0004:252	3,0000	-	-	-	-	-	3,0000
7520/0004:272	0,9000	-	-	-	-	-	0,9000
7520/0004:273	6,2100	-	-	-	-	-	6,2100
7520/0004:277	4,9000	-	-	-	-	0,4689	4,9000
7520/0004:279	0,6000	-	-	-	-	-	0,6000
7520/0004:283	2,5600	-	-	-	-	-	2,5600
7520/0004:286	6,5500	0,1906	-	-	-	-	6,3594
7520/0004:288	4,6000	-	-	-	-	-	4,6000
7520/0004:290	2,7500	-	-	-	-	-	2,7500
7520/0004:294	7,0000	-	-	-	-	-	7,0000
7520/0004:304	0,3700	-	-	-	-	-	0,3700
7520/0004:306	3,0000	-	-	-	-	-	3,0000
7520/0004:328	0,7350	-	-	-	-	-	0,7350
7520/0004:329	1,7101	-	-	-	-	-	1,7101
7520/0004:330	6,8277	0,0129	-	-	-	0,0245	6,8148
7520/0004:331	2,2001	-	-	-	-	0,0121	2,2001
7520/0004:335	2,0520	-	-	-	-	-	2,0520
7520/0004:336	3,0460	-	-	-	-	-	3,0460
7520/0004:341	2,6936	-	-	-	-	0,0084	2,6936
7520/0004:342	7,3031	-	-	-	-	-	7,3031
7520/0004:349	1,3100	-	-	-	-	-	1,3100
7520/0004:363	0,8997	-	-	-	-	-	0,8997
7520/0004:365	1,6900	-	-	-	-	-	1,6900
7520/0004:246	3,5000	-	-	-	-	-	3,5000
<b>Iš viso:</b>	<b>768,7483</b>	<b>1,2288</b>	<b>4,0674</b>	<b>3,2134</b>	<b>47,4648</b>	<b>19,2112</b>	<b>760,2387</b>

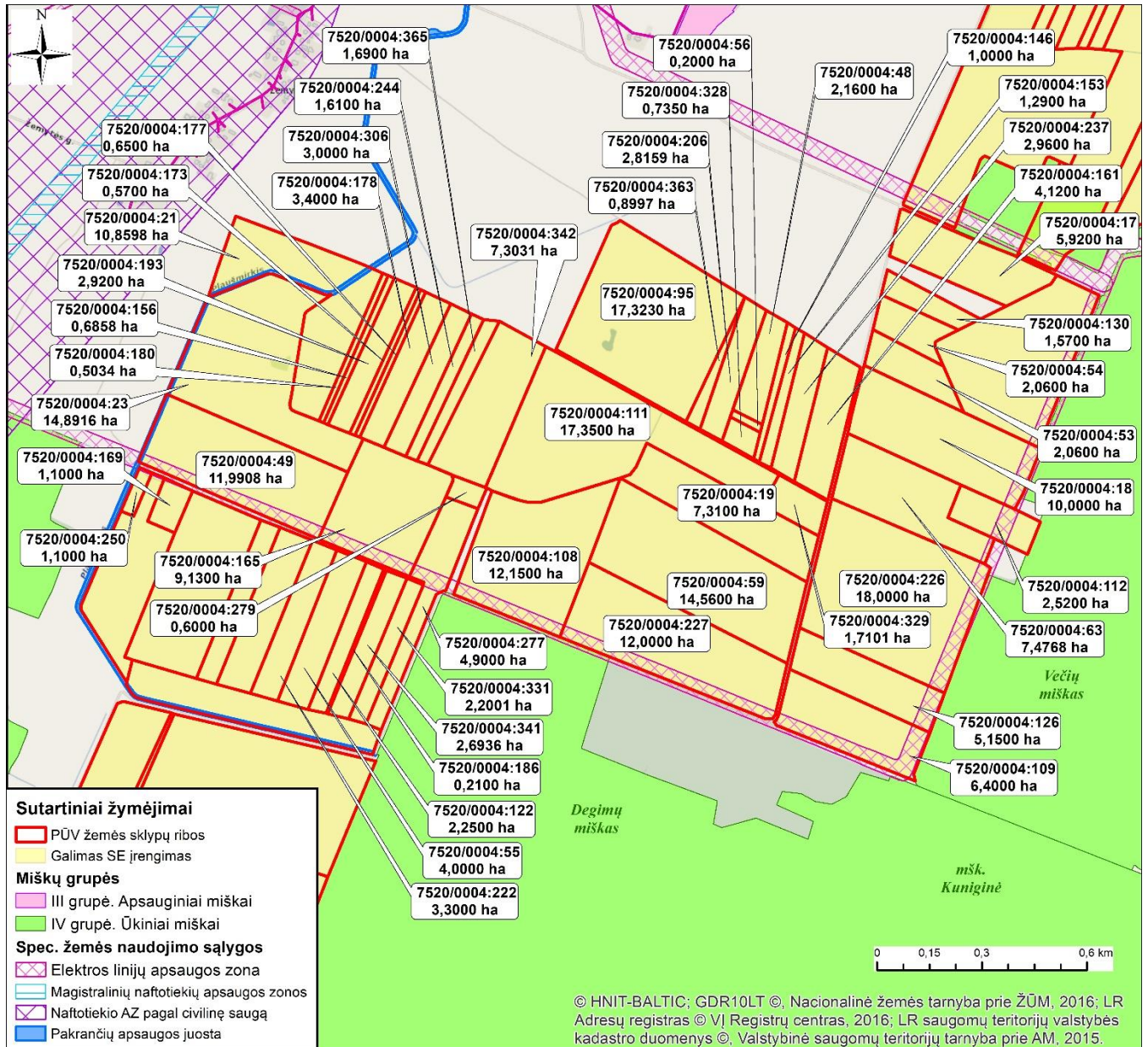
\* Modulių įrengimas sklypų dalyse, esančiose 350 metrų atstumu nuo magistralinio naftotiekio trasos, galimas tik projektinius pasiūlymus ir projektinę dokumentaciją suderinus su magistralinį naftotiekį eksploatuojančia organizacija bei kitomis institucijomis teisės aktuose nustatyta tvarka.

\*\*Modulių įrengimas sklypų dalyse, patenkančiose į elektros tinklų apsaugos zonos ribas galimas tik gavus raštišką tuos elektros tinklus eksploatuojančių asmenų sutikimą.



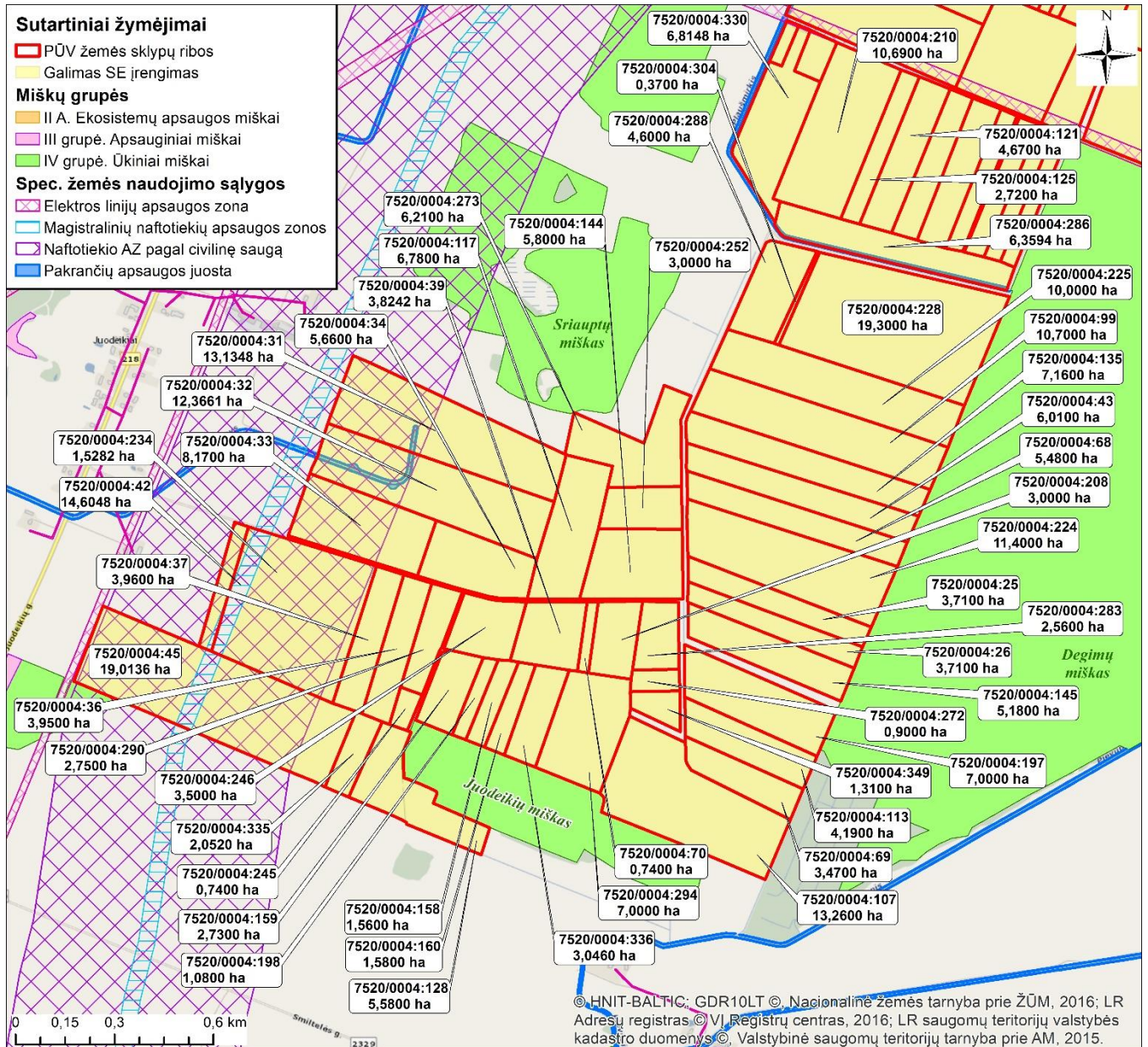
4.13.1 pav. PŪV žemės sklypų išsidėstymas, potencialūs veiklos apribojimai bei saulės modulių įrengimui tinkami plotai sklypų ribose.





4.13.2 pav. PŪV žemės sklypų išsidėstymas, potencialūs veiklos apribojimai bei saulės modulių įrengimui tinkami plotai sklypų ribose (tęsinys).





4.13.3 pav. PŪV žemės sklypų išsidėstymas, potencialūs veiklos apribojimai bei saulės modulių įrengimui tinkami plotai sklypų ribose (tęsinys).

PŪV įgyvendinimo metu numatomos šios poveikio aplinkai mažinimo priemonės:

Nr.	Aplinkos komponentas	Priemonė	Įgyvendinimo etapas
1.	Vanduo	Planuojamuose žemės sklypuose saulės modulių sekcijos bus išdėstytos už paviršinių vandens telkinių pakrančių apsaugos juostų ribų.	Planavimo etapas/ Statybos darbai
		Saulės modulių įrengimo metu, esant poreikiui, melioracijos įrenginiai bus perkelti, nepažeidžiant jų sistemos	Statybos darbai

2.	Dirvožemis	SE parko pajungimo į elektros tinklą kabelių tiesimo bei privažiavimo kelių įrengimo metu (pagal poreikį) derlingas dirvožemio sluoksnis bus nustumtas į kaupus laikinajam sandėliavimui.	Statybos darbai
		Užbaigus saulės elektrinių parko įrengimą darbų zona bus sutvarkoma, iškastas likęs gruntas tolygiai paskirstomas teritorijoje, derlingasis dirvožemio sluoksnis paskleidžiamas parko teritorijoje ir apželdinamas žole.	Statybos darbai
3.	Kraštovaizdis	Projektuojant saulės elektrinių dizainą planuojama naudoti neutralias spalvas, siekiant užtikrinti kuo natūresnį parko susiliejamą su esamu kraštovaizdžiu.	Planavimo etapas
4.	Visuomenės sveikata	Statybos darbai bus vykdomi tik techniškai tvarkingais mechanizmais, kurių skleidžiamas triukšmo lygis neviršys STR 2.01.08:2003 „Lauko sąlygomis naudojamos įrangos į aplinką skleidžiamo triukšmo valdymas“ (patvirtinta LR AM 2003 m. birželio 30 d. Įsakymu Nr. 325) nustatytą lauko įrangos leidžiamų garso galios lygių. Saulės elektrinių parko įrengimo darbus numatoma vykdyti tik dienos metu ir tik darbo dienomis. Statybinės technikos ir įrangos sandėliavimo aikštelės nebus įrengiamos žemės sklypuose, besiribojančiuose su gyvenamųjų sodybų teritorija. Saulės elektrinių parko įrengimo darbus numatoma vykdyti tik dienos metu ir tik darbo dienomis.	Statybos darbai
5.	Socialinė-ekonominė aplinka	Esami lauko keliai, kurie bus naudojami saulės modulių įrengimui ir aptarnavimui bus sustiprinti pagal poreikį, prižiūrimi.	Statybos darbai/Eksploatacija
6.	Biologinė įvairovė	Dalies PŪV teritorijos panaudojimas biologinės įvairovės didinimui – naudojantis tuo, kad teritorija yra aptverta, vietovė bus palikta vietinių augalų apaugimui. Ganymas, pievos augalų aukščio reguliavimas avimis arba vėlyvas šienavimas po liepos 15 dienos, kai didžioji dalis augalų jau nužydėję ir paukščiai išsivedę jauniklius. Tvoros pakraščiuose bus įrengtos tųpyklos suopiams, siekiant reguliuoti graužikų kiekį. PŪV teritorija nebus aptverta ištisine tvora, bus paliekami pravažiavimai, keliai, ūkininkų laukai. Tam, kad atsitiktinai į aptvertą ruožą patekęs gyvūnas turėtų galimybę pasitraukti iš aptvėtos teritorijos ruožo, priklausomai nuo aptvėtos ruožo ilgio, aptvėrimo pertraukimų kiekio, pertraukimų bei aptvėrimo galų vietos ir SE parką supančio kraštovaizdžio ypatumų, bus įrengiamos nušokimo rampos ar vienvėriai varteliai.	Statybos darbai/Eksploatacija



## **PRIEDAI**

## **1 PRIEDAS**

**Deklaracija dėl PŪV dokumentų rengėjo kvalifikacijos**

## DEKLARACIJA

2022 m. balandžio 13 d.

Klaipėda

Planuojamos ūkinės veiklos organizatorius **UAB „Skuodas renew“** deklaruoja, kad įgaliotas PAV dokumentų rengėjas **VšĮ Pajūrio tyrimų ir planavimo institutas** atitinka Lietuvos Respublikos planuojamos ūkinės veiklos poveikio aplinkai vertinimo įstatymo 5 straipsnio 1 dalies 4 punkte nustatytus reikalavimus.

VšĮ Pajūrio tyrimų ir planavimo institutas dirba specialistai, įgiję aukštąjį išsilavinimą ar kvalifikaciją srities, kuri atitinka rengiamų atrankos dėl poveikio aplinkai vertinimo dokumentų specifiką.

Planuojamos ūkinės veiklos organizatorius:

**UAB „Skuodas renew“**

Direktorius

Andrius Čypas



PAV dokumentų rengėjas:

**VšĮ Pajūrio tyrimų ir planavimo institutas**

Direktorė

Rosita Milerienė





## **2 PRIEDAS**

**Aplinkos apsaugos agentūros 2020-11-12 raštas Nr. (30.2)-A4E-10289 „Dėl  
atrankos poveikio aplinkai vertinimo atlikimo būtinumo“**



## APLINKOS APSAUGOS AGENTŪRA

Biudžetinė įstaiga, A. Juozapavičiaus g. 9, LT-09311 Vilnius, tel. 8 706 62 008, el.p. aaa@aaa.am.lt, http://gamta.lt  
Duomenys kaupiami ir saugomi Juridinių asmenų registre, kodas 188784898

UAB „European Energy Lithuania“ 2020-11- Nr. (30.2)-A4E-  
El. p. [euclideanenergy@lithuania@gmail.com](mailto:euclideanenergy@lithuania@gmail.com) Į 2020-10-14 paklausimą

Kopija  
Lietuvos Respublikos aplinkos ministerijai

### DĖL ATRANKOS POVEIKIO APLINKAI VERTINIMO ATLIKIMO BŪTINUMO

Aplinkos apsaugos agentūra (toliau – Agentūra) gavo Jūsų paklausimą ar planuojamai ūkinei veiklai (toliau – PŪV) – saulės energijos iki 60 MW instaliuotos galios elektrinės įrengimui reikalinga atlikti poveikio aplinkai vertinimo procedūras (atranką dėl poveikio aplinkai vertinimo ir (ar) poveikio aplinkai vertinimą).

Vadovaujantis Agentūros nuostatais<sup>1</sup>, Agentūros kompetencijai nepriskirtas įstatymų, kitų teisės aktų ir jų taikymo oficialus aiškinimas.

Lietuvos Respublikos Vyriausybės Nutarimo<sup>2</sup> 2 punktu Agentūra yra įgaliota Aplinkos ministerijos nustatyta tvarka vykdyti Lietuvos Respublikos planuojamos ūkinės veiklos poveikio aplinkai vertinimo įstatymo nustatytas atsakingos institucijos funkcijas. Agentūros nuostatų 10.2.24 papunktyje nustatyta, kad Agentūra koordinuoja planuojamos ūkinės veiklos poveikio aplinkai vertinimo procesą.

Pateiktoje informacijoje nurodoma, kad elektrinė planuojama **Anykščių rajono savivaldybės Troškūnų seniūnijoje, Vašuokėnų ir Naujasėdžio k. teritorijoje**. Planuojama, kad elektrinė užims apie 100 ha teritoriją. Planuojama teritorija yra žemės ūkio paskirties žemės sklypuose, nepatenka į saugomų ar Natura 2000 teritorijų ribas, yra nutolusi 650 m nuo registruotų kultūros paveldo objektų teritorijų. Artimiausia gyvenamoji aplinka yra už 150 metrų nuo planuojamos teritorijos ribos. Planuojama teritorija nepatenka į labai didelio ir didelio estetinio potencialo ypač ir vidutiniškai raiškių kraštovaizdžio kompleksų teritorijas, teritorijoje nėra miško paskirties žemės, miško kirtimo darbai nebus atliekami.

Agentūra, įvertinusi Jūsų prašyme pateiktus duomenis pagal kompetenciją pateikia Agentūros specialistų nuomonę. Pažymime, kad poveikio aplinkai vertinimo procedūros atliekamos, kai vadovaujantis PAV Įstatymo<sup>3</sup> 3 straipsnio 1 dalimi ir 7 straipsnio 2 dalimi, tokios procedūros privalomos.

Įvertinus Jūsų pateiktą informaciją, pranešame, kad PŪV atrankos dėl poveikio aplinkai vertinimo procedūras atlikti privaloma, kai pagal PAV Įstatymo 2 priedo 1.6. punktą (kaimo

<sup>1</sup> Aplinkos apsaugos agentūros nuostatai, patvirtinti Lietuvos Respublikos aplinkos ministro 2004 m. liepos 14 d. įsakymu Nr. D1-385 „Dėl Aplinkos apsaugos agentūros nuostatų patvirtinimo“ (toliau – Agentūros nuostatai);

<sup>2</sup> Lietuvos Respublikos Vyriausybės 2000 m. liepos 28 d. nutarimas Nr. 900 „Dėl įgaliojimų Aplinkos ministerijai ir jai pavaldžioms institucijoms suteikimo“ (toliau – Nutarimas);

<sup>3</sup> Lietuvos Respublikos planuojamos ūkinės veiklos poveikio aplinkai vertinimo įstatymas (toliau – PAV Įstatymas);

plėtos žemėtvarkos projektai (kai planuojamos teritorijos plotas 1 ha ar didesnis), kuriuose planuojamiems sprendiniams įgyvendinti bus keičiamos žemės ūkio naudmenos į kitas (ne žemės ūkio) naudmenas) rengiamas kaimo plėtos žemėtvarkos projektas didesnėje kaip 1 ha teritorijoje.

Direktorius įgaliota direktoriaus pavaduotoja

Aldona Teresė Kučinskienė



## DETALŪS METADUOMENYS

<b>Dokumento sudarytojas (-ai)</b>	Aplinkos apsaugos agentūra, A. Juozapavičiaus g. 9, LT-09311 Vilnius
<b>Dokumento pavadinimas (antraštė)</b>	El.parašu Dėl atrankos poveikio aplinkai vertinimo reikalingumo įrengiant saulės energijos elektrinę Anykščių r., Troškūnų sen.
<b>Dokumento registracijos data ir numeris</b>	2020-11-12 Nr. (30.2)-A4E-10289
<b>Dokumento specifikacijos identifikavimo žymuo</b>	ADOC-V1.0, GEDOC
<b>Parašo paskirtis</b>	Pasirašymas
<b>Parašą sukūrusio asmens vardas, pavardė ir pareigos</b>	ALDONA TERESĖ KUČINSKIENĖ, Direktorius pavaduotoja
<b>Parašo sukūrimo data ir laikas</b>	2020-11-12 15:02:33
<b>Parašo formatas</b>	Parašas, pažymėtas laiko žyma
<b>Laiko žymoje nurodytas laikas</b>	2020-11-12 15:02:45
<b>Informacija apie sertifikavimo paslaugų teikėją</b>	ADIC CA-B
<b>Sertifikato galiojimo laikas</b>	2019-12-03 - 2022-12-02
<b>Parašo paskirtis</b>	Registravimas
<b>Parašą sukūrusio asmens vardas, pavardė ir pareigos</b>	Danguolė Petravičienė
<b>Parašo sukūrimo data ir laikas</b>	2020-11-12 15:25:03
<b>Parašo formatas</b>	Trumpalaikis skaitmeninis parašas, kuriame taip pat saugoma sertifikato informacija
<b>Laiko žymoje nurodytas laikas</b>	
<b>Informacija apie sertifikavimo paslaugų teikėją</b>	RCSC IssuingCA
<b>Sertifikato galiojimo laikas</b>	2020-01-09 - 2021-01-08
<b>Pagrindinio dokumento priedų skaičius</b>	0
<b>Pagrindinio dokumento pridedamų dokumentų skaičius</b>	0
<b>Programinės įrangos, kuria naudojantis sudarytas elektroninis dokumentas, pavadinimas</b>	Elektroninė dokumentų valdymo sistema VDVIS, versija v. 3.04.02
<b>El. dokumento įvykius aprašantys metaduomenys</b>	
<b>Informacija apie elektroninio dokumento ir elektroninio (-ių) parašo (-ų) tikrinimą (tikrinimo data)</b>	El. dokumentas atitinka specifikacijos keliamus reikalavimus. Visi dokumente esantys elektroniniai parašai galioja. Tikrinimo data: 2020-11-13 09:04:04
<b>Elektroninio dokumento nuorašo atspausdinimo data ir ją atspausdinęs darbuotojas</b>	2020-11-13 atspausdino Ingrida Asanavičienė
<b>Paieškos nuoroda</b>	

### **3 PRIEDAS**

**Žemės sklypuose įregistruotos specialiosios žemės ir miško naudojimo sąlygos**

**INFORMACIJA APIE ŽEMĖS SKLYPUS, KURIUOSE PLANUOJAMAS SAULĖS ELEKTRINIŲ  
PARKO ĮRENGIMAS BEI JUOSE ĮREGISTRUOTAS SPECIALIAŠIAS ŽEMĖS IR MIŠKO  
NAUDOJIMO SĄLYGAS**

Žemės sklypo kad. Nr.	Žemės sklypo plotas, ha	Žemės paskirtis	Žemės sklypo naudojimo būdas	Įregistruotos specialiosios žemės ir miško naudojimo sąlygos, jų plotas
7520/0003:174	1,2179	Žemės ūkio	Kiti žemės ūkio paskirties žemės sklypai	Melioruotos žemės ir melioracijos statinių apsaugos zonos (VI skyrius, antrasis skirsnis), plotas - 12179.00 kv. m
7520/0003:1	15,1223	Žemės ūkio	Kiti žemės ūkio paskirties žemės sklypai	Melioruotos žemės ir melioracijos statinių apsaugos zonos (VI skyrius, antrasis skirsnis), plotas -15,1223 ha Kelių apsaugos zonos (III skyrius, antrasis skirsnis), plotas – 0,355 ha
7520/0003:6	14,0322	Žemės ūkio	Kiti žemės ūkio paskirties žemės sklypai	Miško žemė (VI skyrius, trečiasis skirsnis), plotas - 38583.00 kv. m; Dirvožemio apsauga žemės ūkio paskirties žemės sklypuose (VI skyrius, keturioliktasis skirsnis), plotas – 96563.00 kv. m Elektros tinklų apsaugos zonos (III skyrius, ketvirtasis skirsnis), plotas – 390.00 kv. m Kelių apsaugos zonos (III skyrius, antrasis skirsnis), plotas – 798.00 kv. m Melioruotos žemės ir melioracijos statinių apsaugos zonos (VI skyrius, antrasis skirsnis), plotas – 98671.00 kv. m
7520/0003:48	16,7200	Žemės ūkio	-	Elektros tinklų apsaugos zonos (III skyrius, ketvirtasis skirsnis), plotas – 7493.00 kv. m Paviršinių vandens telkinių pakrantės apsaugos juostos (VI skyrius, aštuntasis skirsnis), plotas – 0,10 ha Paviršinių vandens telkinių apsaugos zonos (VI skyrius, septintasis skirsnis), plotas – 0,10 ha Melioruotos žemės ir melioracijos statinių apsaugos zonos (VI skyrius, antrasis skirsnis), plotas – 16,72 ha
7520/0003:99	5,7000	Žemės ūkio	-	Paviršinių vandens telkinių pakrantės apsaugos juostos (VI skyrius, aštuntasis skirsnis), plotas – 0,13 ha Paviršinių vandens telkinių apsaugos zonos (VI skyrius, septintasis skirsnis), plotas – 0,13 ha Melioruotos žemės ir melioracijos statinių apsaugos zonos (VI skyrius, antrasis skirsnis), plotas – 5,44 ha
7520/0003:110	11,0704	Žemės ūkio	Kiti žemės ūkio paskirties žemės sklypai	Dirvožemio apsauga žemės ūkio paskirties žemės sklypuose (VI skyrius, keturioliktasis skirsnis), plotas – 11,0704 ha Melioruotos žemės ir melioracijos statinių apsaugos zonos (VI skyrius, antrasis skirsnis), plotas – 11,0704 ha Kelių apsaugos zonos (III skyrius, antrasis skirsnis), plotas – 0,1541 ha
		Žemės ūkio	-	Paviršinių vandens telkinių pakrantės apsaugos juostos (VI skyrius, aštuntasis skirsnis), plotas – 0,08 ha



**INFORMACIJA APIE ŽEMĖS SKLYPUS, KURIUOSE PLANUOJAMAS SAULĖS ELEKTRINIŲ  
PARKO ĮRENGIMAS BEI JUOSE ĮREGISTRUOTAS SPECIALIAŠIAS ŽEMĖS IR MIŠKO  
NAUDOJIMO SĄLYGAS**

Žemės sklypo kad. Nr.	Žemės sklypo plotas, ha	Žemės paskirtis	Žemės sklypo naudojimo būdas	Įregistruotos specialiosios žemės ir miško naudojimo sąlygos, jų plotas
7520/0003:114	9,9300			Paviršinių vandens telkinių apsaugos zonos (VI skyrius, septintasis skirsnis), plotas – 0,08 ha
				Melioruotos žemės ir melioracijos statinių apsaugos zonos (VI skyrius, antrasis skirsnis), plotas – 9,81 ha
7520/0003:118	3,1700	Žemės ūkio	-	Paviršinių vandens telkinių pakrantės apsaugos juostos (VI skyrius, aštuntasis skirsnis), plotas – 0,08 ha
				Melioruotos žemės ir melioracijos statinių apsaugos zonos (VI skyrius, antrasis skirsnis), plotas – 3,04 ha
7520/0003:121	9,4000	Žemės ūkio	-	Melioruotos žemės ir melioracijos statinių apsaugos zonos (VI skyrius, antrasis skirsnis), plotas – 9,40 ha
7520/0003:123	0,6500	Žemės ūkio	-	Paviršinių vandens telkinių pakrantės apsaugos juostos (VI skyrius, aštuntasis skirsnis), plotas – 0,01 ha
				Paviršinių vandens telkinių apsaugos zonos (VI skyrius, septintasis skirsnis), plotas – 0,01 ha
				Melioruotos žemės ir melioracijos statinių apsaugos zonos (VI skyrius, antrasis skirsnis), plotas – 0,64 ha
7520/0003:124	0,6100	Žemės ūkio	-	Paviršinių vandens telkinių pakrantės apsaugos juostos (VI skyrius, aštuntasis skirsnis), plotas – 0,01 ha
				Paviršinių vandens telkinių apsaugos zonos (VI skyrius, septintasis skirsnis), plotas – 0,01 ha
				Melioruotos žemės ir melioracijos statinių apsaugos zonos (VI skyrius, antrasis skirsnis), plotas – 0,60 ha
7520/0003:125	2,7500	Žemės ūkio	-	Paviršinių vandens telkinių pakrantės apsaugos juostos (VI skyrius, aštuntasis skirsnis), plotas – 0,05 ha
				Paviršinių vandens telkinių apsaugos zonos (VI skyrius, septintasis skirsnis), plotas – 0,05 ha
				Melioruotos žemės ir melioracijos statinių apsaugos zonos (VI skyrius, antrasis skirsnis), plotas – 2,66 ha
7520/0003:126	0,6500	Žemės ūkio	-	Paviršinių vandens telkinių pakrantės apsaugos juostos (VI skyrius, aštuntasis skirsnis), plotas – 0,01 ha
				Paviršinių vandens telkinių apsaugos zonos (VI skyrius, septintasis skirsnis), plotas – 0,01 ha
				Melioruotos žemės ir melioracijos statinių apsaugos zonos (VI skyrius, antrasis skirsnis), plotas – 0,64 ha
7520/0003:127	0,6200	Žemės ūkio	-	Paviršinių vandens telkinių pakrantės apsaugos juostos (VI skyrius, aštuntasis skirsnis), plotas – 0,01 ha
				Paviršinių vandens telkinių apsaugos zonos (VI skyrius, septintasis skirsnis), plotas – 0,01 ha
				Melioruotos žemės ir melioracijos statinių apsaugos zonos (VI skyrius, antrasis skirsnis), plotas – 0,61 ha
7520/0003:131	1,3600	Žemės ūkio	-	Melioruotos žemės ir melioracijos statinių apsaugos zonos (VI skyrius, antrasis skirsnis), plotas – 1,36 ha

**INFORMACIJA APIE ŽEMĖS SKLYPUS, KURIUOSE PLANUOJAMAS SAULĖS ELEKTRINIŲ  
PARKO ĮRENGIMAS BEI JUOSE ĮREGISTRUOTAS SPECIALIAŠIAS ŽEMĖS IR MIŠKO  
NAUDOJIMO SĄLYGAS**

Žemės sklypo kad. Nr.	Žemės sklypo plotas, ha	Žemės paskirtis	Žemės sklypo naudojimo būdas	Įregistruotos specialiosios žemės ir miško naudojimo sąlygos, jų plotas
7520/0003:134	0,9100	Žemės ūkio	-	Melioruotos žemės ir melioracijos statinių apsaugos zonos (VI skyrius, antrasis skirsnis), plotas – 0,91 ha
7520/0003:149	2,6999	Žemės ūkio	Kiti žemės ūkio paskirties žemės sklypai	Melioruotos žemės ir melioracijos statinių apsaugos zonos (VI skyrius, antrasis skirsnis), plotas – 2,6999 ha
				Kelių apsaugos zonos (III skyrius, antrasis skirsnis), plotas – 0,043 ha
7520/0003:151	1,5657	Žemės ūkio	Kiti žemės ūkio paskirties žemės sklypai	Dirvožemio apsauga žemės ūkio paskirties žemės sklypuose (VI skyrius, keturioliktasis skirsnis), plotas – 1,5657 ha
				Melioruotos žemės ir melioracijos statinių apsaugos zonos (VI skyrius, antrasis skirsnis), plotas – 1,5657 ha
7520/0003:154	17,3200	Žemės ūkio	-	Paviršinių vandens telkinių pakrantės apsaugos juostos (VI skyrius, aštuntasis skirsnis), plotas – 0,01 ha
				Paviršinių vandens telkinių apsaugos zonos (VI skyrius, septintasis skirsnis), plotas – 0,01 ha
				Melioruotos žemės ir melioracijos statinių apsaugos zonos (VI skyrius, antrasis skirsnis), plotas – 17,32 ha
7520/0003:164	15,0000	Žemės ūkio	-	Paviršinių vandens telkinių pakrantės apsaugos juostos (VI skyrius, aštuntasis skirsnis), plotas – 0,06 ha
				Paviršinių vandens telkinių apsaugos zonos (VI skyrius, septintasis skirsnis), plotas – 0,06 ha
				Paviršiniai vandens telkiniai (VI skyrius, šeštasis skirsnis), plotas – 0,16 ha
				Melioruotos žemės ir melioracijos statinių apsaugos zonos (VI skyrius, antrasis skirsnis), plotas – 15,00 ha
7520/0003:172	0,8100	Žemės ūkio	-	Paviršinių vandens telkinių pakrantės apsaugos juostos (VI skyrius, aštuntasis skirsnis), plotas – 0,01 ha
				Paviršinių vandens telkinių apsaugos zonos (VI skyrius, septintasis skirsnis), plotas – 0,01 ha
				Melioruotos žemės ir melioracijos statinių apsaugos zonos (VI skyrius, antrasis skirsnis), plotas – 0,81 ha
7520/0003:184	2,6539	Žemės ūkio	Kiti žemės ūkio paskirties žemės sklypai	Dirvožemio apsauga žemės ūkio paskirties žemės sklypuose (VI skyrius, keturioliktasis skirsnis), plotas – 2,6539 ha
				Melioruotos žemės ir melioracijos statinių apsaugos zonos (VI skyrius, antrasis skirsnis), plotas – 2,6539 ha
7520/0003:191	1,5000	Žemės ūkio	-	Melioruotos žemės ir melioracijos statinių apsaugos zonos (VI skyrius, antrasis skirsnis), plotas – 1,50 ha

**INFORMACIJA APIE ŽEMĖS SKLYPUS, KURIUOSE PLANUOJAMAS SAULĖS ELEKTRINIŲ  
PARKO ĮRENGIMAS BEI JUOSE ĮREGISTRUOTAS SPECIALIAŠIAS ŽEMĖS IR MIŠKO  
NAUDOJIMO SĄLYGAS**

Žemės sklypo kad. Nr.	Žemės sklypo plotas, ha	Žemės paskirtis	Žemės sklypo naudojimo būdas	Įregistruotos specialiosios žemės ir miško naudojimo sąlygos, jų plotas
				Paviršinių vandens telkinių pakrantės apsaugos juostos (VI skyrius, aštuntasis skirsnis), plotas – 0,01 ha
				Paviršinių vandens telkinių apsaugos zonos (VI skyrius, septintasis skirsnis), plotas – 0,01 ha
7520/0003:195	1,8000	Žemės ūkio	-	Melioruotos žemės ir melioracijos statinių apsaugos zonos (VI skyrius, antrasis skirsnis), plotas – 1,80 ha
				Paviršinių vandens telkinių pakrantės apsaugos juostos (VI skyrius, aštuntasis skirsnis), plotas – 0,01 ha
				Paviršinių vandens telkinių apsaugos zonos (VI skyrius, septintasis skirsnis), plotas – 0,01 ha
7520/0003:214	3,6280	Žemės ūkio	Kiti žemės ūkio paskirties žemės sklypai	Melioruotos žemės ir melioracijos statinių apsaugos zonos (VI skyrius, antrasis skirsnis), plotas – 36280.00 kv.m.
7520/0003:219	33,7000	Žemės ūkio	Kiti žemės ūkio paskirties žemės sklypai	Melioruotos žemės ir melioracijos statinių apsaugos zonos (VI skyrius, antrasis skirsnis), plotas – 33,70 ha
				Paviršiniai vandens telkiniai (VI skyrius, šeštasis skirsnis), plotas – 0,25 ha
				Paviršinių vandens telkinių pakrantės apsaugos juostos (VI skyrius, aštuntasis skirsnis), plotas – 0,72 ha
				Paviršinių vandens telkinių apsaugos zonos (VI skyrius, septintasis skirsnis), plotas – 0,72 ha
7520/0003:248	2,7000	Žemės ūkio	Kiti žemės ūkio paskirties žemės sklypai	Melioruotos žemės ir melioracijos statinių apsaugos zonos (VI skyrius, antrasis skirsnis), plotas – 2,70 ha
7520/0003:271	10,0881	Žemės ūkio	Kiti žemės ūkio paskirties žemės sklypai	Dirvožemio apsauga žemės ūkio paskirties žemės sklypuose (VI skyrius, keturioliktasis, plotas – 9,9942 ha
				Melioruotos žemės ir melioracijos statinių apsaugos zonos (VI skyrius, antrasis skirsnis), plotas – 10,0881 ha
7520/0003:280	11,9516	Žemės ūkio	Kiti žemės ūkio paskirties žemės sklypai	Elektros tinklų apsaugos zonos (III skyrius, ketvirtasis skirsnis), plotas – 0,0879 ha
				Melioruotos žemės ir melioracijos statinių apsaugos zonos (VI skyrius, antrasis skirsnis), plotas – 11,9516 ha
7520/0003:281	7,2116	Žemės ūkio	Kiti žemės ūkio paskirties žemės sklypai	Melioruotos žemės ir melioracijos statinių apsaugos zonos (VI skyrius, antrasis skirsnis), plotas – 7,2116 ha
7520/0004:17	5,9200	Žemės ūkio	Kiti žemės ūkio paskirties žemės sklypai	Kelių apsaugos zonos (III skyrius, antrasis skirsnis), plotas – 0,62 ha
				Melioruotos žemės ir melioracijos statinių apsaugos zonos (VI skyrius, antrasis skirsnis), plotas – 5,92 ha



**INFORMACIJA APIE ŽEMĖS SKLYPUS, KURIUOSE PLANUOJAMAS SAULĖS ELEKTRINIŲ  
PARKO ĮRENGIMAS BEI JUOSE ĮREGISTRUOTAS SPECIALIAŠIAS ŽEMĖS IR MIŠKO  
NAUDOJIMO SĄLYGAS**

Žemės sklypo kad. Nr.	Žemės sklypo plotas, ha	Žemės paskirtis	Žemės sklypo naudojimo būdas	Įregistruotos specialiosios žemės ir miško naudojimo sąlygos, jų plotas
				Paviršinių vandens telkinių pakrantės apsaugos juostos (VI skyrius, aštuntasis skirsnis), plotas – 0,03 ha
				Paviršinių vandens telkinių apsaugos zonos (VI skyrius, septintasis skirsnis), plotas – 0,03 ha
7520/0004:18	10,0000	Žemės ūkio	Kiti žemės ūkio paskirties žemės sklypai	Elektros tinklų apsaugos zonos (III skyrius, ketvirtasis skirsnis), plotas – 0,36 ha
				Kelių apsaugos zonos (III skyrius, antrasis skirsnis), plotas – 0,20 ha
				Melioruotos žemės ir melioracijos statinių apsaugos zonos (VI skyrius, antrasis skirsnis), plotas – 10,00 ha
				Paviršinių vandens telkinių pakrantės apsaugos juostos (VI skyrius, aštuntasis skirsnis), plotas – 0,03 ha
				Paviršinių vandens telkinių apsaugos zonos (VI skyrius, septintasis skirsnis), plotas – 0,03 ha
7520/0004:19	7,3100	Žemės ūkio	-	Paviršinių vandens telkinių pakrantės apsaugos juostos (VI skyrius, aštuntasis skirsnis), plotas – 0,01 ha
				Paviršinių vandens telkinių apsaugos zonos (VI skyrius, septintasis skirsnis), plotas – 0,01 ha
				Melioruotos žemės ir melioracijos statinių apsaugos zonos (VI skyrius, antrasis skirsnis), plotas – 7,31 ha
7520/0004:21	11,0429	Žemės ūkio	Kiti žemės ūkio paskirties žemės sklypai	Paviršiniai vandens telkiniai (VI skyrius, šeštasis skirsnis), plotas – 2462.00 kv. m
				Paviršinių vandens telkinių pakrantės apsaugos juostos (VI skyrius, aštuntasis skirsnis), plotas – 6205.00 kv. m
				Paviršinių vandens telkinių apsaugos zonos (VI skyrius, septintasis skirsnis), plotas – 66085.00 kv. m
				Melioruotos žemės ir melioracijos statinių apsaugos zonos (VI skyrius, antrasis skirsnis), plotas – 110429.00 kv. m
7520/0004:23	15,0358	Žemės ūkio	Kiti žemės ūkio paskirties žemės sklypai	Paviršinių vandens telkinių pakrantės apsaugos juostos (VI skyrius, aštuntasis skirsnis), plotas – 5,826 ha
				Paviršinių vandens telkinių apsaugos zonos (VI skyrius, septintasis skirsnis), plotas – 5,826 ha
				Melioruotos žemės ir melioracijos statinių apsaugos zonos (VI skyrius, antrasis skirsnis), plotas – 15,0358 ha
7520/0004:25	3,7100	Žemės ūkio	Kiti žemės ūkio paskirties žemės sklypai	Paviršinių vandens telkinių pakrantės apsaugos juostos (VI skyrius, aštuntasis skirsnis), plotas – 0,01 ha
				Paviršinių vandens telkinių apsaugos zonos (VI skyrius, septintasis skirsnis), plotas – 0,01 ha

**INFORMACIJA APIE ŽEMĖS SKLYPUS, KURIUOSE PLANUOJAMAS SAULĖS ELEKTRINIŲ  
PARKO ĮRENGIMAS BEI JUOSE ĮREGISTRUOTAS SPECIALIAŠIAS ŽEMĖS IR MIŠKO  
NAUDOJIMO SĄLYGAS**

Žemės sklypo kad. Nr.	Žemės sklypo plotas, ha	Žemės paskirtis	Žemės sklypo naudojimo būdas	Įregistruotos specialiosios žemės ir miško naudojimo sąlygos, jų plotas
				Melioruotos žemės ir melioracijos statinių apsaugos zonos (VI skyrius, antrasis skirsnis), plotas – 3,71 kv.m.
7520/0004:26	3,7100	Žemės ūkio	-	Paviršinių vandens telkinių pakrantės apsaugos juostos (VI skyrius, aštuntasis skirsnis), plotas – 0,01 ha Melioruotos žemės ir melioracijos statinių apsaugos zonos (VI skyrius, antrasis skirsnis), plotas – 3,71 ha
7520/0004:31	13,1773	Žemės ūkio	Kiti žemės ūkio paskirties žemės sklypai	Paviršiniai vandens telkiniai (VI skyrius, šeštasis skirsnis), plotas – 0,0641 ha Paviršinių vandens telkinių pakrantės apsaugos juostos (VI skyrius, aštuntasis skirsnis), plotas – 0,032 ha Paviršinių vandens telkinių apsaugos zonos (VI skyrius, septintasis skirsnis), plotas – 0,032 ha Melioruotos žemės ir melioracijos statinių apsaugos zonos (VI skyrius, antrasis skirsnis), plotas – 13,1773 ha
7520/0004:32	12,6000	Žemės ūkio	-	Paviršinių vandens telkinių pakrantės apsaugos juostos (VI skyrius, aštuntasis skirsnis), plotas – 0,07 ha Paviršinių vandens telkinių apsaugos zonos (VI skyrius, septintasis skirsnis), plotas – 0,07 ha Paviršiniai vandens telkiniai (VI skyrius, šeštasis skirsnis), plotas – 0,29 ha Melioruotos žemės ir melioracijos statinių apsaugos zonos (VI skyrius, antrasis skirsnis), plotas – 12,39 ha
7520/0004:33	8,1700	Žemės ūkio	-	Melioruotos žemės ir melioracijos statinių apsaugos zonos (VI skyrius, antrasis skirsnis), plotas – 8,17 ha
7520/0004:34	5,6600	Žemės ūkio	-	Melioruotos žemės ir melioracijos statinių apsaugos zonos (VI skyrius, antrasis skirsnis), plotas – 5,66 ha
7520/0004:36	3,9500	Žemės ūkio	-	Melioruotos žemės ir melioracijos statinių apsaugos zonos (VI skyrius, antrasis skirsnis)
7520/0004:37	3,9600	Žemės ūkio	-	Melioruotos žemės ir melioracijos statinių apsaugos zonos (VI skyrius, antrasis skirsnis)
7520/0004:39	3,8242	Žemės ūkio	Kiti žemės ūkio paskirties žemės sklypai	Melioruotos žemės ir melioracijos statinių apsaugos zonos (VI skyrius, antrasis skirsnis), plotas – 3,8242 ha
7520/0004:42	16,4500	Žemės ūkio	-	Kelių apsaugos zonos (III skyrius, antrasis skirsnis), plotas – 0,40 ha Melioruotos žemės ir melioracijos statinių apsaugos zonos (VI skyrius, antrasis skirsnis), plotas – 16,45 ha Magistralinių dujotiekių ir naftotiekių (produktotiekių) apsaugos zonos (III skyrius, penktasis skirsnis), plotas – 0,16 ha

**INFORMACIJA APIE ŽEMĖS SKLYPUS, KURIUOSE PLANUOJAMAS SAULĖS ELEKTRINIŲ  
PARKO ĮRENGIMAS BEI JUOSE ĮREGISTRUOTAS SPECIALIAŠIAS ŽEMĖS IR MIŠKO  
NAUDOJIMO SĄLYGAS**

Žemės sklypo kad. Nr.	Žemės sklypo plotas, ha	Žemės paskirtis	Žemės sklypo naudojimo būdas	Įregistruotos specialiosios žemės ir miško naudojimo sąlygos, jų plotas
				Viešųjų ryšių tinklų elektroninių ryšių infrastruktūros apsaugos zonos (III skyrius, vienuoliktasis skirsnis), plotas – 0,16 ha
7520/0004:43	6,0100	Žemės ūkio	-	Paviršinių vandens telkinių pakrantės apsaugos juostos (VI skyrius, aštuntasis skirsnis), plotas – 0,02 ha Paviršinių vandens telkinių apsaugos zonos (VI skyrius, septintasis skirsnis), plotas – 0,02 ha Melioruotos žemės ir melioracijos statinių apsaugos zonos (VI skyrius, antrasis skirsnis), plotas – 6,01 ha
7520/0004:45	20,2400	Žemės ūkio	-	Paviršinių vandens telkinių pakrantės apsaugos juostos (VI skyrius, aštuntasis skirsnis), plotas – 0,04 ha Paviršinių vandens telkinių apsaugos zonos (VI skyrius, septintasis skirsnis), plotas – 0,04 ha Melioruotos žemės ir melioracijos statinių apsaugos zonos (VI skyrius, antrasis skirsnis), plotas – 19,86 ha Magistralinių dujotiekių ir naftotiekių (produktotiekių) apsaugos zonos (III skyrius, penktasis skirsnis), plotas – 1,20 ha Elektros tinklų apsaugos zonos (III skyrius, ketvirtasis skirsnis), plotas – 0,01 ha Viešųjų ryšių tinklų elektroninių ryšių infrastruktūros apsaugos zonos (III skyrius, vienuoliktasis skirsnis), plotas – 0,16 ha
7520/0004:48	2,1600	Žemės ūkio	-	Melioruotos žemės ir melioracijos statinių apsaugos zonos (VI skyrius, antrasis skirsnis), plotas – 2,16 ha
7520/0004:49	12,0443	Žemės ūkio	Kiti žemės ūkio paskirties žemės sklypai	Dirvožemio apsauga žemės ūkio paskirties žemės sklypuose (VI skyrius, keturioliktasis skirsnis), plotas – 11,9708 ha Paviršinių vandens telkinių pakrantės apsaugos juostos (VI skyrius, aštuntasis skirsnis), plotas – 0,0429 ha Paviršinių vandens telkinių apsaugos zonos (VI skyrius, septintasis skirsnis), plotas – 0,0429 ha Melioruotos žemės ir melioracijos statinių apsaugos zonos (VI skyrius, antrasis skirsnis), plotas – 11,9707 ha Elektros tinklų apsaugos zonos (III skyrius, ketvirtasis skirsnis), plotas – 1,0229 ha
7520/0004:53	2,0600	Žemės ūkio	-	Paviršinių vandens telkinių pakrantės apsaugos juostos (VI skyrius, aštuntasis skirsnis), plotas – 0,03 ha Paviršinių vandens telkinių apsaugos zonos (VI skyrius, septintasis skirsnis), plotas – 0,03 ha Melioruotos žemės ir melioracijos statinių apsaugos zonos (VI skyrius, antrasis skirsnis), plotas – 2,00 ha



**INFORMACIJA APIE ŽEMĖS SKLYPUS, KURIUOSE PLANUOJAMAS SAULĖS ELEKTRINIŲ  
PARKO ĮRENGIMAS BEI JUOSE ĮREGISTRUOTAS SPECIALIAŠIAS ŽEMĖS IR MIŠKO  
NAUDOJIMO SĄLYGAS**

Žemės sklypo kad. Nr.	Žemės sklypo plotas, ha	Žemės paskirtis	Žemės sklypo naudojimo būdas	Įregistruotos specialiosios žemės ir miško naudojimo sąlygos, jų plotas
7520/0004:54	2,0600	Žemės ūkio	-	Paviršinių vandens telkinių pakrantės apsaugos juostos (VI skyrius, aštuntasis skirsnis), plotas – 0,03 ha
				Paviršinių vandens telkinių apsaugos zonos (VI skyrius, septintasis skirsnis), plotas – 0,03 ha
				Melioruotos žemės ir melioracijos statinių apsaugos zonos (VI skyrius, antrasis skirsnis), plotas – 2,00 ha
7520/0004:55	4,0000	Žemės ūkio	-	Elektros tinklų apsaugos zonos (III skyrius, ketvirtasis skirsnis), plotas – 142.00 kv. m
				Melioruotos žemės ir melioracijos statinių apsaugos zonos (VI skyrius, antrasis skirsnis), plotas – 4,00 ha
7520/0004:56	0,2000	Žemės ūkio	-	Melioruotos žemės ir melioracijos statinių apsaugos zonos (VI skyrius, antrasis skirsnis), plotas – 0,20 ha
7520/0004:59	14,5600	Žemės ūkio	-	Melioruotos žemės ir melioracijos statinių apsaugos zonos (VI skyrius, antrasis skirsnis), plotas – 14,56 ha
7520/0004:63	7,4768	Žemės ūkio	Kiti žemės ūkio paskirties žemės sklypai	Melioruotos žemės ir melioracijos statinių apsaugos zonos (VI skyrius, antrasis skirsnis), plotas – 7,4768 ha
				Elektros tinklų apsaugos zonos (III skyrius, ketvirtasis skirsnis), plotas – 0,1013 ha
				Kelių apsaugos zonos (III skyrius, antrasis skirsnis), plotas – 0,3413 ha
7520/0004:68	5,4800	Žemės ūkio	-	Paviršinių vandens telkinių pakrantės apsaugos juostos (VI skyrius, aštuntasis skirsnis), plotas – 0,03 ha
				Paviršinių vandens telkinių apsaugos zonos (VI skyrius, septintasis skirsnis), plotas – 0,03 ha
				Melioruotos žemės ir melioracijos statinių apsaugos zonos (VI skyrius, antrasis skirsnis), plotas – 5,45 ha
7520/0004:69	3,4700	Žemės ūkio	-	Paviršinių vandens telkinių pakrantės apsaugos juostos (VI skyrius, aštuntasis skirsnis), plotas – 0,05 ha
				Paviršinių vandens telkinių apsaugos zonos (VI skyrius, septintasis skirsnis), plotas – 0,05 ha
				Melioruotos žemės ir melioracijos statinių apsaugos zonos (VI skyrius, antrasis skirsnis), plotas – 3,47 ha
7520/0004:70	0,7400	Žemės ūkio	-	Melioruotos žemės ir melioracijos statinių apsaugos zonos (VI skyrius, antrasis skirsnis), plotas – 0,74 ha
7520/0004:95	17,3230	Žemės ūkio	Kiti žemės ūkio paskirties žemės sklypai	Dirvožemio apsauga žemės ūkio paskirties žemės sklypuose (VI skyrius, keturioliktasis skirsnis), plotas – 17,2065 ha
				Paviršiniai vandens telkiniai (VI skyrius, šeštasis skirsnis), plotas – 0,1165 ha
				Melioruotos žemės ir melioracijos statinių apsaugos zonos (VI skyrius, antrasis skirsnis), plotas – 17,323 ha

**INFORMACIJA APIE ŽEMĖS SKLYPUS, KURIUOSE PLANUOJAMAS SAULĖS ELEKTRINIŲ  
PARKO ĮRENGIMAS BEI JUOSE ĮREGISTRUOTAS SPECIALIAŠIAS ŽEMĖS IR MIŠKO  
NAUDOJIMO SĄLYGAS**

Žemės sklypo kad. Nr.	Žemės sklypo plotas, ha	Žemės paskirtis	Žemės sklypo naudojimo būdas	Įregistruotos specialiosios žemės ir miško naudojimo sąlygos, jų plotas
7520/0004:99	10,7000	Žemės ūkio	-	Paviršinių vandens telkinių pakrantės apsaugos juostos (VI skyrius, aštuntasis skirsnis), plotas – 0,03 ha
				Paviršinių vandens telkinių apsaugos zonos (VI skyrius, septintasis skirsnis), plotas – 0,03 ha
				Melioruotos žemės ir melioracijos statinių apsaugos zonos (VI skyrius, antrasis skirsnis), plotas – 10,70 ha
7520/0004:107	13,2600	Žemės ūkio	-	Paviršinių vandens telkinių pakrantės apsaugos juostos (VI skyrius, aštuntasis skirsnis), plotas – 0,10 ha
				Melioruotos žemės ir melioracijos statinių apsaugos zonos (VI skyrius, antrasis skirsnis), plotas – 13,26 ha
7520/0004:108	12,1500	Žemės ūkio	-	Paviršinių vandens telkinių pakrantės apsaugos juostos (VI skyrius, aštuntasis skirsnis), plotas – 0,08 ha
				Paviršinių vandens telkinių apsaugos zonos (VI skyrius, septintasis skirsnis), plotas – 0,08 ha
				Melioruotos žemės ir melioracijos statinių apsaugos zonos (VI skyrius, antrasis skirsnis), plotas – 12,00 ha
				Elektros tinklų apsaugos zonos (III skyrius, ketvirtasis skirsnis), plotas – 1,56 ha
7520/0004:109	6,4000	Žemės ūkio	-	Paviršinių vandens telkinių pakrantės apsaugos juostos (VI skyrius, aštuntasis skirsnis), plotas – 0,03 ha
				Paviršinių vandens telkinių apsaugos zonos (VI skyrius, septintasis skirsnis), plotas – 0,03 ha
				Melioruotos žemės ir melioracijos statinių apsaugos zonos (VI skyrius, antrasis skirsnis), plotas – 6,35 ha
				Elektros tinklų apsaugos zonos (III skyrius, ketvirtasis skirsnis), plotas – 2,00 ha
7520/0004:111	17,3500	Žemės ūkio	-	Paviršinių vandens telkinių pakrantės apsaugos juostos (VI skyrius, aštuntasis skirsnis), plotas – 0,15 ha
				Paviršinių vandens telkinių apsaugos zonos (VI skyrius, septintasis skirsnis), plotas – 0,15 ha
				Paviršiniai vandens telkiniai (VI skyrius, šeštasis skirsnis), plotas – 0,04 ha
				Melioruotos žemės ir melioracijos statinių apsaugos zonos (VI skyrius, antrasis skirsnis), plotas – 17,09 ha
7520/0004:112	2,5200	Žemės ūkio	-	Melioruotos žemės ir melioracijos statinių apsaugos zonos (VI skyrius, antrasis skirsnis), plotas – 2,52 ha
				Elektros tinklų apsaugos zonos (III skyrius, ketvirtasis skirsnis), plotas – 0,25 ha

**INFORMACIJA APIE ŽEMĖS SKLYPUS, KURIUOSE PLANUOJAMAS SAULĖS ELEKTRINIŲ  
PARKO ĮRENGIMAS BEI JUOSE ĮREGISTRUOTAS SPECIALIAŠIAS ŽEMĖS IR MIŠKO  
NAUDOJIMO SĄLYGAS**

Žemės sklypo kad. Nr.	Žemės sklypo plotas, ha	Žemės paskirtis	Žemės sklypo naudojimo būdas	Įregistruotos specialiosios žemės ir miško naudojimo sąlygos, jų plotas
7520/0004:113	4,1900	Žemės ūkio	-	Paviršinių vandens telkinių pakrantės apsaugos juostos (VI skyrius, aštuntasis skirsnis), plotas – 0,04 ha
				Paviršinių vandens telkinių apsaugos zonos (VI skyrius, septintasis skirsnis), plotas – 0,04 ha
				Melioruotos žemės ir melioracijos statinių apsaugos zonos (VI skyrius, antrasis skirsnis), plotas – 4,11 ha
7520/0004:117	6,7800	Žemės ūkio	-	Melioruotos žemės ir melioracijos statinių apsaugos zonos (VI skyrius, antrasis skirsnis), plotas – 6,78 ha
7520/0004:121	4,6700	Žemės ūkio	-	Melioruotos žemės ir melioracijos statinių apsaugos zonos (VI skyrius, antrasis skirsnis)
				Elektros tinklų apsaugos zonos (III skyrius, ketvirtasis skirsnis)
7520/0004:122	2,2500	Žemės ūkio	-	Melioruotos žemės ir melioracijos statinių apsaugos zonos (VI skyrius, antrasis skirsnis), plotas – 2,25 ha
				Elektros tinklų apsaugos zonos (III skyrius, ketvirtasis skirsnis), plotas – 0,02 ha
7520/0004:125	2,7200	Žemės ūkio	-	Melioruotos žemės ir melioracijos statinių apsaugos zonos (VI skyrius, antrasis skirsnis), plotas – 2,72 ha
				Elektros tinklų apsaugos zonos (III skyrius, ketvirtasis skirsnis), plotas – 0,02 ha
7520/0004:126	5,1500	Žemės ūkio	-	Paviršinių vandens telkinių pakrantės apsaugos juostos (VI skyrius, aštuntasis skirsnis), plotas – 0,02 ha
				Paviršinių vandens telkinių apsaugos zonos (VI skyrius, septintasis skirsnis), plotas – 0,02 ha
				Melioruotos žemės ir melioracijos statinių apsaugos zonos (VI skyrius, antrasis skirsnis), plotas – 5,10 ha
				Elektros tinklų apsaugos zonos (III skyrius, ketvirtasis skirsnis), plotas – 0,30 ha
7520/0004:128	5,5800	Žemės ūkio	-	Paviršinių vandens telkinių pakrantės apsaugos juostos (VI skyrius, aštuntasis skirsnis), plotas – 0,10 ha
				Paviršinių vandens telkinių apsaugos zonos (VI skyrius, septintasis skirsnis), plotas – 0,10 ha
				Paviršiniai vandens telkiniai (VI skyrius, šeštasis skirsnis), plotas – 0,10 ha
				Melioruotos žemės ir melioracijos statinių apsaugos zonos (VI skyrius, antrasis skirsnis), plotas – 5,20 ha
7520/0004:130	1,5700	Žemės ūkio	-	Paviršinių vandens telkinių pakrantės apsaugos juostos (VI skyrius, aštuntasis skirsnis)
				Paviršinių vandens telkinių apsaugos zonos (VI skyrius, septintasis skirsnis)
				Melioruotos žemės ir melioracijos statinių apsaugos zonos (VI skyrius, antrasis skirsnis)



**INFORMACIJA APIE ŽEMĖS SKLYPUS, KURIUOSE PLANUOJAMAS SAULĖS ELEKTRINIŲ  
PARKO ĮRENGIMAS BEI JUOSE ĮREGISTRUOTAS SPECIALIAŠIAS ŽEMĖS IR MIŠKO  
NAUDOJIMO SĄLYGAS**

Žemės sklypo kad. Nr.	Žemės sklypo plotas, ha	Žemės paskirtis	Žemės sklypo naudojimo būdas	Įregistruotos specialiosios žemės ir miško naudojimo sąlygos, jų plotas
7520/0004:135	7,1600	Žemės ūkio	-	Paviršinių vandens telkinių pakrantės apsaugos juostos (VI skyrius, aštuntasis skirsnis), plotas – 0,02 ha
				Paviršinių vandens telkinių apsaugos zonos (VI skyrius, septintasis skirsnis), plotas – 0,02 ha
				Melioruotos žemės ir melioracijos statinių apsaugos zonos (VI skyrius, antrasis skirsnis), plotas – 7,12 ha
7520/0004:144	5,8000	Žemės ūkio	-	Paviršinių vandens telkinių pakrantės apsaugos juostos (VI skyrius, aštuntasis skirsnis), plotas – 0,04 ha
				Paviršinių vandens telkinių apsaugos zonos (VI skyrius, septintasis skirsnis), plotas – 0,04 ha
				Paviršiniai vandens telkiniai (VI skyrius, šeštasis skirsnis), plotas – 0,15 ha
				Melioruotos žemės ir melioracijos statinių apsaugos zonos (VI skyrius, antrasis skirsnis), plotas – 5,65 ha
7520/0004:145	5,1800	Žemės ūkio	-	Paviršinių vandens telkinių pakrantės apsaugos juostos (VI skyrius, aštuntasis skirsnis), plotas – 0,04 ha
				Paviršinių vandens telkinių apsaugos zonos (VI skyrius, septintasis skirsnis), plotas – 0,04 ha
				Melioruotos žemės ir melioracijos statinių apsaugos zonos (VI skyrius, antrasis skirsnis), plotas – 5,12 ha
7520/0004:146	1,0000	Žemės ūkio	-	Melioruotos žemės ir melioracijos statinių apsaugos zonos (VI skyrius, antrasis skirsnis), plotas – 1,00 ha
7520/0004:153	1,2900	Žemės ūkio	-	Melioruotos žemės ir melioracijos statinių apsaugos zonos (VI skyrius, antrasis skirsnis), plotas – 1,29 ha
7520/0004:156	0,6858	Žemės ūkio	Kiti žemės ūkio paskirties žemės sklypai	Paviršinių vandens telkinių apsaugos zonos (VI skyrius, septintasis skirsnis), plotas – 1230.00 kv. m
				Dirvožemio apsauga žemės ūkio paskirties žemės sklypuose (VI skyrius, keturioliktasis skirsnis), plotas – 6780.00 kv. m
				Melioruotos žemės ir melioracijos statinių apsaugos zonos (VI skyrius, antrasis skirsnis), plotas – 6858.00 kv. m
7520/0004:158	1,5600	Žemės ūkio	-	Paviršinių vandens telkinių pakrantės apsaugos juostos (VI skyrius, aštuntasis skirsnis), plotas – 0,01 ha
				Paviršinių vandens telkinių apsaugos zonos (VI skyrius, septintasis skirsnis), plotas – 0,01 ha
				Melioruotos žemės ir melioracijos statinių apsaugos zonos (VI skyrius, antrasis skirsnis), plotas – 1,55 ha
7520/0004:159	2,7300	Žemės ūkio	-	Paviršinių vandens telkinių pakrantės apsaugos juostos (VI skyrius, aštuntasis skirsnis), plotas – 0,07 ha
				Paviršinių vandens telkinių apsaugos zonos (VI skyrius, septintasis skirsnis), plotas – 0,07 ha

**INFORMACIJA APIE ŽEMĖS SKLYPUS, KURIUOSE PLANUOJAMAS SAULĖS ELEKTRINIŲ  
PARKO ĮRENGIMAS BEI JUOSE ĮREGISTRUOTAS SPECIALIAŠIAS ŽEMĖS IR MIŠKO  
NAUDOJIMO SĄLYGAS**

Žemės sklypo kad. Nr.	Žemės sklypo plotas, ha	Žemės paskirtis	Žemės sklypo naudojimo būdas	Įregistruotos specialiosios žemės ir miško naudojimo sąlygos, jų plotas
				Melioruotos žemės ir melioracijos statinių apsaugos zonos (VI skyrius, antrasis skirsnis), plotas – 2,66 ha
7520/0004:160	1,5800	Žemės ūkio	-	Paviršinių vandens telkinių pakrantės apsaugos juostos (VI skyrius, aštuntasis skirsnis), plotas – 0,01 ha Paviršinių vandens telkinių apsaugos zonos (VI skyrius, septintasis skirsnis), plotas – 0,01 ha Melioruotos žemės ir melioracijos statinių apsaugos zonos (VI skyrius, antrasis skirsnis), plotas – 1,57 ha
7520/0004:161	4,1200	Žemės ūkio	-	Melioruotos žemės ir melioracijos statinių apsaugos zonos (VI skyrius, antrasis skirsnis), plotas – 4,00 ha
7520/0004:165	9,1300	Žemės ūkio	-	Paviršinių vandens telkinių pakrantės apsaugos juostos (VI skyrius, aštuntasis skirsnis), plotas – 0,12 ha Paviršinių vandens telkinių apsaugos zonos (VI skyrius, septintasis skirsnis), plotas – 0,12 ha Melioruotos žemės ir melioracijos statinių apsaugos zonos (VI skyrius, antrasis skirsnis), plotas – 8,90 ha Elektros tinklų apsaugos zonos (III skyrius, ketvirtasis skirsnis), plotas – 0,14 ha
7520/0004:169	1,1000	Žemės ūkio	Kiti žemės ūkio paskirties žemės sklypai	Melioruotos žemės ir melioracijos statinių apsaugos zonos (VI skyrius, antrasis skirsnis), plotas – 1,10 ha Elektros tinklų apsaugos zonos (III skyrius, ketvirtasis skirsnis), plotas – 456.00 kv. m
7520/0004:173	0,5700	Žemės ūkio	-	Paviršinių vandens telkinių pakrantės apsaugos juostos (VI skyrius, aštuntasis skirsnis), plotas – 0,01 ha Melioruotos žemės ir melioracijos statinių apsaugos zonos (VI skyrius, antrasis skirsnis), plotas – 0,56 ha
7520/0004:177	0,6500	Žemės ūkio	-	Paviršinių vandens telkinių pakrantės apsaugos juostos (VI skyrius, aštuntasis skirsnis), plotas – 0,01 ha Melioruotos žemės ir melioracijos statinių apsaugos zonos (VI skyrius, antrasis skirsnis), plotas – 0,64 ha
7520/0004:178	3,4000	Žemės ūkio	-	Paviršinių vandens telkinių pakrantės apsaugos juostos (VI skyrius, aštuntasis skirsnis), plotas – 0,02 ha Melioruotos žemės ir melioracijos statinių apsaugos zonos (VI skyrius, antrasis skirsnis), plotas – 3,37ha
7520/0004:180	0,5034	Žemės ūkio	Kiti žemės ūkio paskirties žemės sklypai	Dirvožemio apsauga žemės ūkio paskirties žemės sklypuose (VI skyrius, keturioliktasis skirsnis), plotas – 4975.00 kv. m Melioruotos žemės ir melioracijos statinių apsaugos zonos (VI skyrius, antrasis skirsnis), plotas – 5034.00 kv. m Paviršinių vandens telkinių apsaugos zonos (VI skyrius, septintasis skirsnis), plotas – 5034.00 kv. m

**INFORMACIJA APIE ŽEMĖS SKLYPUS, KURIUOSE PLANUOJAMAS SAULĖS ELEKTRINIŲ  
PARKO ĮRENGIMAS BEI JUOSE ĮREGISTRUOTAS SPECIALIAŠIAS ŽEMĖS IR MIŠKO  
NAUDOJIMO SĄLYGAS**

Žemės sklypo kad. Nr.	Žemės sklypo plotas, ha	Žemės paskirtis	Žemės sklypo naudojimo būdas	Įregistruotos specialiosios žemės ir miško naudojimo sąlygos, jų plotas
7520/0004:186	0,2100	Žemės ūkio	-	Elektros tinklų apsaugos zonos (III skyrius, ketvirtasis skirsnis), plotas – 13.00 kv. m
				Melioruotos žemės ir melioracijos statinių apsaugos zonos (VI skyrius, antrasis skirsnis), plotas – 0,21 ha
7520/0004:193	2,9200	Žemės ūkio	-	Paviršinių vandens telkinių pakrantės apsaugos juostos (VI skyrius, aštuntasis skirsnis), plotas – 0,02 ha
				Paviršinių vandens telkinių apsaugos zonos (VI skyrius, septintasis skirsnis), plotas – 0,02 ha
				Melioruotos žemės ir melioracijos statinių apsaugos zonos (VI skyrius, antrasis skirsnis), plotas – 2,90 ha
7520/0004:197	7,0000	Žemės ūkio	-	Paviršinių vandens telkinių pakrantės apsaugos juostos (VI skyrius, aštuntasis skirsnis), plotas – 0,02 ha
				Paviršinių vandens telkinių apsaugos zonos (VI skyrius, septintasis skirsnis), plotas – 0,02 ha
				Melioruotos žemės ir melioracijos statinių apsaugos zonos (VI skyrius, antrasis skirsnis), plotas – 7,00 ha
7520/0004:198	1,0800	Žemės ūkio	-	Paviršinių vandens telkinių pakrantės apsaugos juostos (VI skyrius, aštuntasis skirsnis)
				Paviršinių vandens telkinių apsaugos zonos (VI skyrius, septintasis skirsnis)
				Melioruotos žemės ir melioracijos statinių apsaugos zonos (VI skyrius, antrasis skirsnis)
7520/0004:206	2,8159	Žemės ūkio	Kiti žemės ūkio paskirties žemės sklypai	Melioruotos žemės ir melioracijos statinių apsaugos zonos (VI skyrius, antrasis skirsnis), plotas – 2,8159 ha
				Dirvožemio apsauga žemės ūkio paskirties žemės sklypuose (VI skyrius, keturioliktasis skirsnis), plotas – 2,8159 ha
7520/0004:208	3,0000	Žemės ūkio	-	Melioruotos žemės ir melioracijos statinių apsaugos zonos (VI skyrius, antrasis skirsnis), plotas – 3,00 ha Kelių apsaugos zonos (III skyrius, antrasis skirsnis), plotas – 0,13 ha
7520/0004:210	10,6900	Žemės ūkio	-	Elektros tinklų apsaugos zonos (III skyrius, ketvirtasis skirsnis), plotas – 540.00 kv. m
				Melioruotos žemės ir melioracijos statinių apsaugos zonos (VI skyrius, antrasis skirsnis), plotas – 10,69 ha
7520/0004:220	12,5000	Žemės ūkio	-	Elektros tinklų apsaugos zonos (III skyrius, ketvirtasis skirsnis), plotas – 12145.00 kv. m
				Paviršinių vandens telkinių pakrantės apsaugos juostos (VI skyrius, aštuntasis skirsnis), plotas – 0,06 ha
				Paviršinių vandens telkinių apsaugos zonos (VI skyrius, septintasis skirsnis), plotas – 0,06 ha



**INFORMACIJA APIE ŽEMĖS SKLYPUS, KURIUOSE PLANUOJAMAS SAULĖS ELEKTRINIŲ  
PARKO ĮRENGIMAS BEI JUOSE ĮREGISTRUOTAS SPECIALIAŠIAS ŽEMĖS IR MIŠKO  
NAUDOJIMO SĄLYGAS**

Žemės sklypo kad. Nr.	Žemės sklypo plotas, ha	Žemės paskirtis	Žemės sklypo naudojimo būdas	Įregistruotos specialiosios žemės ir miško naudojimo sąlygos, jų plotas
				Melioruotos žemės ir melioracijos statinių apsaugos zonos (VI skyrius, antrasis skirsnis), plotas – 12,50 ha
7520/0004:222	3,3000	Žemės ūkio	-	Elektros tinklų apsaugos zonos (III skyrius, ketvirtasis skirsnis), plotas – 63.00 kv. m Melioruotos žemės ir melioracijos statinių apsaugos zonos (VI skyrius, antrasis skirsnis), plotas – 3,30 ha
7520/0004:224	11,4000	Žemės ūkio	-	Paviršinių vandens telkinių pakrantės apsaugos juostos (VI skyrius, aštuntasis skirsnis), plotas – 0,02 ha Paviršinių vandens telkinių apsaugos zonos (VI skyrius, septintasis skirsnis), plotas – 0,02 ha Melioruotos žemės ir melioracijos statinių apsaugos zonos (VI skyrius, antrasis skirsnis), plotas – 11,40 ha Kelių apsaugos zonos (III skyrius, antrasis skirsnis), plotas – 0,17 ha
7520/0004:225	10,0000	Žemės ūkio	-	Paviršinių vandens telkinių pakrantės apsaugos juostos (VI skyrius, aštuntasis skirsnis), plotas – 0,02 ha Paviršinių vandens telkinių apsaugos zonos (VI skyrius, septintasis skirsnis), plotas – 0,02 ha Melioruotos žemės ir melioracijos statinių apsaugos zonos (VI skyrius, antrasis skirsnis), plotas – 10,00 ha Kelių apsaugos zonos (III skyrius, antrasis skirsnis), plotas – 0,13 ha
7520/0004:226	18,0000	Žemės ūkio	-	Elektros tinklų apsaugos zonos (III skyrius, ketvirtasis skirsnis), plotas – 15807.00 kv. m Paviršinių vandens telkinių pakrantės apsaugos juostos (VI skyrius, aštuntasis skirsnis), plotas – 0,02 ha Paviršinių vandens telkinių apsaugos zonos (VI skyrius, septintasis skirsnis), plotas – 0,02 ha Kelių apsaugos zonos (III skyrius, antrasis skirsnis), plotas – 0,39 ha Melioruotos žemės ir melioracijos statinių apsaugos zonos (VI skyrius, antrasis skirsnis), plotas – 18,00 ha
7520/0004:227	12,0000	Žemės ūkio	-	Elektros tinklų apsaugos zonos (III skyrius, ketvirtasis skirsnis), plotas – 19174.00 kv. m Kelių apsaugos zonos (III skyrius, antrasis skirsnis), plotas – 0,65 ha Melioruotos žemės ir melioracijos statinių apsaugos zonos (VI skyrius, antrasis skirsnis), plotas – 12,00 ha

**INFORMACIJA APIE ŽEMĖS SKLYPUS, KURIUOSE PLANUOJAMAS SAULĖS ELEKTRINIŲ  
PARKO ĮRENGIMAS BEI JUOSE ĮREGISTRUOTAS SPECIALIAŠIAS ŽEMĖS IR MIŠKO  
NAUDOJIMO SĄLYGAS**

Žemės sklypo kad. Nr.	Žemės sklypo plotas, ha	Žemės paskirtis	Žemės sklypo naudojimo būdas	Įregistruotos specialiosios žemės ir miško naudojimo sąlygos, jų plotas
7520/0004:228	19,3000	Žemės ūkio	Kiti žemės ūkio paskirties žemės sklypai	Melioruotos žemės ir melioracijos statinių apsaugos zonos (VI skyrius, antrasis skirsnis), plotas – 19,30 ha
				Kelių apsaugos zonos (III skyrius, antrasis skirsnis), plotas – 0,59 ha
				Paviršinių vandens telkinių pakrantės apsaugos juostos (VI skyrius, aštuntasis skirsnis), plotas – 0,07 ha
				Paviršinių vandens telkinių apsaugos zonos (VI skyrius, septintasis skirsnis), plotas – 0,07 ha
7520/0004:234	1,6700	Žemės ūkio	-	Magistralinių dujotiekių ir naftotiekių (produktotiekių) apsaugos zonos (III skyrius, penktasis skirsnis), plotas – 0,18 ha
				Melioruotos žemės ir melioracijos statinių apsaugos zonos (VI skyrius, antrasis skirsnis), plotas – 1,67 ha
				Kelių apsaugos zonos (III skyrius, antrasis skirsnis), plotas – 0,04 ha
7520/0004:237	2,9600	Žemės ūkio	-	Melioruotos žemės ir melioracijos statinių apsaugos zonos (VI skyrius, antrasis skirsnis), plotas – 2,96 ha
7520/0004:244	1,6100	Žemės ūkio	-	Paviršinių vandens telkinių pakrantės apsaugos juostos (VI skyrius, aštuntasis skirsnis), plotas – 0,01 ha
				Paviršinių vandens telkinių apsaugos zonos (VI skyrius, septintasis skirsnis), plotas – 0,01 ha
				Melioruotos žemės ir melioracijos statinių apsaugos zonos (VI skyrius, antrasis skirsnis), plotas – 1,61 ha
7520/0004:245	0,7400	Žemės ūkio	-	Melioruotos žemės ir melioracijos statinių apsaugos zonos (VI skyrius, antrasis skirsnis), plotas – 0,74 ha
7520/0004:250	0,5100	Žemės ūkio	-	Elektros tinklų apsaugos zonos (III skyrius, ketvirtasis skirsnis), plotas – 229,00 kv. m
				Melioruotos žemės ir melioracijos statinių apsaugos zonos (VI skyrius, antrasis skirsnis), plotas – 0,51 ha
7520/0004:252	3,0000	Žemės ūkio	Kiti žemės ūkio paskirties žemės sklypai	Paviršiniai vandens telkiniai (VI skyrius, šeštasis skirsnis), plotas – 0,10 ha
				Melioruotos žemės ir melioracijos statinių apsaugos zonos (VI skyrius, antrasis skirsnis), plotas – 3,00 ha
				Kelių apsaugos zonos (III skyrius, antrasis skirsnis), plotas – 0,13 ha
				Paviršinių vandens telkinių pakrantės apsaugos juostos (VI skyrius, aštuntasis skirsnis), plotas – 0,05 ha
				Paviršinių vandens telkinių apsaugos zonos (VI skyrius, septintasis skirsnis), plotas – 0,05 ha
7520/0004:272	0,9000	Žemės ūkio	Kiti žemės ūkio paskirties žemės sklypai	Melioruotos žemės ir melioracijos statinių apsaugos zonos (VI skyrius, antrasis skirsnis), plotas – 0,90 ha

**INFORMACIJA APIE ŽEMĖS SKLYPUS, KURIUOSE PLANUOJAMAS SAULĖS ELEKTRINIŲ  
PARKO ĮRENGIMAS BEI JUOSE ĮREGISTRUOTAS SPECIALIAŠIAS ŽEMĖS IR MIŠKO  
NAUDOJIMO SĄLYGAS**

Žemės sklypo kad. Nr.	Žemės sklypo plotas, ha	Žemės paskirtis	Žemės sklypo naudojimo būdas	Įregistruotos specialiosios žemės ir miško naudojimo sąlygos, jų plotas
7520/0004:273	6,2100	Žemės ūkio	Kiti žemės ūkio paskirties žemės sklypai	Melioruotos žemės ir melioracijos statinių apsaugos zonos (VI skyrius, antrasis skirsnis), plotas – 6,21 ha
				Paviršiniai vandens telkiniai (VI skyrius, šeštasis skirsnis), plotas – 0,21 ha
				Paviršinių vandens telkinių pakrantės apsaugos juostos (VI skyrius, aštuntasis skirsnis), plotas – 0,11 ha
				Paviršinių vandens telkinių apsaugos zonos (VI skyrius, septintasis skirsnis), plotas – 0,11 ha
7520/0004:277	4,9000	Žemės ūkio	Kiti žemės ūkio paskirties žemės sklypai	Elektros tinklų apsaugos zonos (III skyrius, ketvirtasis skirsnis), plotas – 0,50 ha
				Melioruotos žemės ir melioracijos statinių apsaugos zonos (VI skyrius, antrasis skirsnis), plotas – 4,90 ha
				Kelių apsaugos zonos (III skyrius, antrasis skirsnis), plotas – 0,40 ha
				Paviršinių vandens telkinių pakrantės apsaugos juostos (VI skyrius, aštuntasis skirsnis), plotas – 0,02 ha
				Paviršinių vandens telkinių apsaugos zonos (VI skyrius, septintasis skirsnis), plotas – 0,02 ha
7520/0004:279	0,6000	Žemės ūkio	Kiti žemės ūkio paskirties žemės sklypai	Melioruotos žemės ir melioracijos statinių apsaugos zonos (VI skyrius, antrasis skirsnis), plotas – 0,60 ha
				Paviršinių vandens telkinių pakrantės apsaugos juostos (VI skyrius, aštuntasis skirsnis), plotas – 0,03 ha
				Paviršinių vandens telkinių apsaugos zonos (VI skyrius, septintasis skirsnis), plotas – 0,03 ha
7520/0004:283	2,5600	Žemės ūkio	Kiti žemės ūkio paskirties žemės sklypai	Melioruotos žemės ir melioracijos statinių apsaugos zonos (VI skyrius, antrasis skirsnis), plotas – 2,56 ha
7520/0004:286	6,5500	Žemės ūkio	Kiti žemės ūkio paskirties žemės sklypai	Melioruotos žemės ir melioracijos statinių apsaugos zonos (VI skyrius, antrasis skirsnis), plotas – 6,55 ha
				Kelių apsaugos zonos (III skyrius, antrasis skirsnis), plotas – 0,08 ha
7520/0004:288	4,6000	Žemės ūkio	Kiti žemės ūkio paskirties žemės sklypai	Melioruotos žemės ir melioracijos statinių apsaugos zonos (VI skyrius, antrasis skirsnis), plotas – 4,60 ha
				Kelių apsaugos zonos (III skyrius, antrasis skirsnis), plotas – 0,45 ha
7520/0004:290	2,7500	Žemės ūkio	Kiti žemės ūkio paskirties žemės sklypai	Melioruotos žemės ir melioracijos statinių apsaugos zonos (VI skyrius, antrasis skirsnis), plotas – 2,75 ha
				Kelių apsaugos zonos (III skyrius, antrasis skirsnis), plotas – 0,10 ha
7520/0004:294	7,0000			Melioruotos žemės ir melioracijos statinių apsaugos zonos (VI skyrius, antrasis skirsnis), plotas – 7,00 ha



**INFORMACIJA APIE ŽEMĖS SKLYPUS, KURIUOSE PLANUOJAMAS SAULĖS ELEKTRINIŲ  
PARKO ĮRENGIMAS BEI JUOSE ĮREGISTRUOTAS SPECIALIAŠIAS ŽEMĖS IR MIŠKO  
NAUDOJIMO SĄLYGAS**

Žemės sklypo kad. Nr.	Žemės sklypo plotas, ha	Žemės paskirtis	Žemės sklypo naudojimo būdas	Įregistruotos specialiosios žemės ir miško naudojimo sąlygos, jų plotas
		Žemės ūkio	Kiti žemės ūkio paskirties žemės sklypai	Paviršinių vandens telkinių pakrantės apsaugos juostos (VI skyrius, aštuntasis skirsnis), plotas – 0,04 ha
				Paviršinių vandens telkinių apsaugos zonos (VI skyrius, septintasis skirsnis), plotas – 0,04 ha
7520/0004:304	0,3700	Žemės ūkio	Kiti žemės ūkio paskirties žemės sklypai	Melioruotos žemės ir melioracijos statinių apsaugos zonos (VI skyrius, antrasis skirsnis), plotas – 0,37 ha Kelių apsaugos zonos (III skyrius, antrasis skirsnis), plotas – 0,01 ha
7520/0004:306	3,0000	Žemės ūkio	Kiti žemės ūkio paskirties žemės sklypai	Paviršinių vandens telkinių pakrantės apsaugos juostos (VI skyrius, aštuntasis skirsnis), plotas – 0,02 ha Paviršinių vandens telkinių apsaugos zonos (VI skyrius, septintasis skirsnis), plotas – 0,02 ha Melioruotos žemės ir melioracijos statinių apsaugos zonos (VI skyrius, antrasis skirsnis), plotas – 3,00 ha
7520/0004:328	0,7350	Žemės ūkio	Kiti žemės ūkio paskirties žemės sklypai	Melioruotos žemės ir melioracijos statinių apsaugos zonos (VI skyrius, antrasis skirsnis), plotas – 0,735 ha
7520/0004:329	1,7101	Žemės ūkio	Kiti žemės ūkio paskirties žemės sklypai	Melioruotos žemės ir melioracijos statinių apsaugos zonos (VI skyrius, antrasis skirsnis), plotas – 1,7101 ha
7520/0004:33	6,8277	Žemės ūkio	Kiti žemės ūkio paskirties žemės sklypai	Paviršinių vandens telkinių pakrantės apsaugos juostos (VI skyrius, aštuntasis skirsnis), plotas – 4,5452 ha Paviršinių vandens telkinių apsaugos zonos (VI skyrius, septintasis skirsnis), plotas – 4,5452 ha Melioruotos žemės ir melioracijos statinių apsaugos zonos (VI skyrius, antrasis skirsnis), plotas – 6,8277 ha Elektros tinklų apsaugos zonos (III skyrius, ketvirtasis skirsnis), plotas – 0,0214 ha
7520/0004:331	2,2001	Žemės ūkio	Kiti žemės ūkio paskirties žemės sklypai	Elektros tinklų apsaugos zonos (III skyrius, ketvirtasis skirsnis), plotas – 0,0138 ha Melioruotos žemės ir melioracijos statinių apsaugos zonos (VI skyrius, antrasis skirsnis), plotas – 2,2001 ha
7520/0004:335	2,0520	Žemės ūkio	Kiti žemės ūkio paskirties žemės sklypai	Melioruotos žemės ir melioracijos statinių apsaugos zonos (VI skyrius, antrasis skirsnis), plotas – 2,052 ha
7520/0004:336	3,0460	Žemės ūkio	Kiti žemės ūkio paskirties žemės sklypai	Dirvožemio apsauga žemės ūkio paskirties žemės sklypuose (VI skyrius, keturioliktasis skirsnis), plotas – 3,0252 ha Melioruotos žemės ir melioracijos statinių apsaugos zonos (VI skyrius, antrasis skirsnis), plotas – 3,046 ha

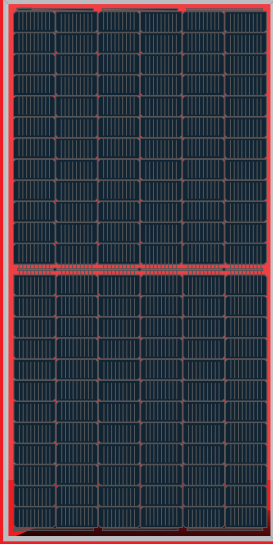
**INFORMACIJA APIE ŽEMĖS SKLYPUS, KURIOSE PLANUOJAMAS SAULĖS ELEKTRINIŲ  
PARKO ĮRENGIMAS BEI JUOSE ĮREGISTRUOTAS SPECIALIĄSIAS ŽEMĖS IR MIŠKO  
NAUDOJIMO SĄLYGAS**

<b>Žemės sklypo kad. Nr.</b>	<b>Žemės sklypo plotas, ha</b>	<b>Žemės paskirtis</b>	<b>Žemės sklypo naudojimo būdas</b>	<b>Įregistruotos specialiosios žemės ir miško naudojimo sąlygos, jų plotas</b>
7520/0004:341	2,6936	Žemės ūkio	Kiti žemės ūkio paskirties žemės sklypai	Elektros tinklų apsaugos zonos (III skyrius, ketvirtasis skirsnis), plotas – 145.00 kv. m
				Melioruotos žemės ir melioracijos statinių apsaugos zonos (VI skyrius, antrasis skirsnis), plotas – 2,6936 ha
7520/0004:342	7,3031	Žemės ūkio	Kiti žemės ūkio paskirties žemės sklypai	Melioruotos žemės ir melioracijos statinių apsaugos zonos (VI skyrius, antrasis skirsnis), plotas – 7,3031 ha
7520/0004:349	1,3100	Žemės ūkio	-	Melioruotos žemės ir melioracijos statinių apsaugos zonos (VI skyrius, antrasis skirsnis), plotas – 1,31 ha
7520/0004:363	0,8997	Žemės ūkio	Kiti žemės ūkio paskirties žemės sklypai	Melioruotos žemės ir melioracijos statinių apsaugos zonos (VI skyrius, antrasis skirsnis), plotas – 8997.00 kv. m
				Dirvožemio apsauga žemės ūkio paskirties žemės sklypuose (VI skyrius, keturioliktasis skirsnis), plotas – 8997.00 kv. m
7520/0004:365	1,6900	Žemės ūkio	Kiti žemės ūkio paskirties žemės sklypai	Melioruotos žemės ir melioracijos statinių apsaugos zonos (VI skyrius, antrasis skirsnis), plotas – 16900.00 kv. m
7520/0004:246	3,5000	Žemės ūkio	-	Kelių apsaugos zonos (III skyrius, antrasis skirsnis), plotas – 0,37 ha
				Melioruotos žemės ir melioracijos statinių apsaugos zonos (VI skyrius, antrasis skirsnis), plotas – 3,50 ha

## **4 PRIEDAS**

**Saulės modulių LR4-72HBD 435~455M techninės charakteristikos**



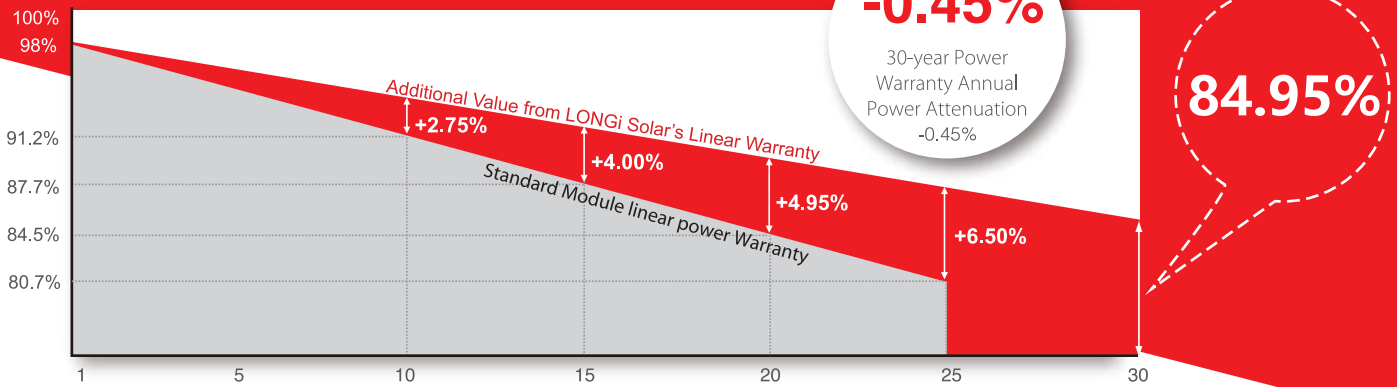


# LR4-72HBD 435~455M



**High Efficiency  
Low LID Bifacial PERC with  
Half-cut Technology**

10-year Warranty for Materials and Processing;  
30-year Warranty for Extra Linear Power Output



### Complete System and Product Certifications

IEC 61215, IEC61730, UL61730  
ISO 9001:2008: ISO Quality Management System  
ISO 14001: 2004: ISO Environment Management System  
TS62941: Guideline for module design qualification and type approval  
OHSAS 18001: 2007 Occupational Health and Safety



\* Specifications subject to technical changes and tests. LONGi Solar reserves the right of interpretation.

### Front side performance equivalent to conventional low LID mono PERC:

- High module conversion efficiency (up to 20.9%)
- Better energy yield with excellent low irradiance performance and temperature coefficient
- First year power degradation <2%

**Bifacial technology** enables additional energy harvesting from rear side (up to 25%)

**Glass/glass lamination** ensures 30 year product lifetime, with annual power degradation < 0.45%, 1500V compatible to reduce BOS cost

**Solid PID resistance** ensured by solar cell process optimization and careful module BOM selection

**Reduced resistive loss** with lower operating current

**Higher energy yield** with lower operating temperature

**Reduced hot spot risk** with optimized electrical design and lower operating current

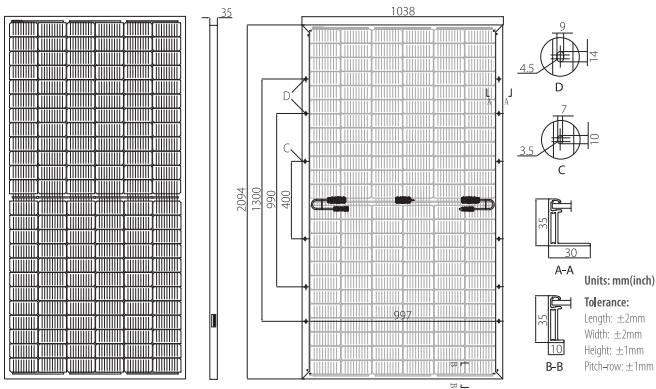
# LONGi

Room 801, Tower 3, Lujiazui Financial Plaza, No.826 Century Avenue, Pudong Shanghai, 200120, China  
Tel: +86-21-80162606 E-mail: module@longi-silicon.com Facebook: www.facebook.com/LONGi Solar

Note: Due to continuous technical innovation, R&D and improvement, technical data above mentioned may be of modification accordingly. LONGi have the sole right to make such modification at anytime without further notice; Demanding party shall request for the latest datasheet for such as contract need, and make it a consisting and binding part of lawful documentation duly signed by both parties.

# LR4-72HBD 435~455M

## Design (mm)



## Mechanical Parameters

Cell Orientation: 144 (6×24)  
 Junction Box: IP68, three diodes  
 Output Cable: 4mm<sup>2</sup>, 300mm in length,  
 length can be customized  
 Glass: Dual glass  
 2.0mm coated tempered glass  
 Frame: Anodized aluminum alloy frame  
 Weight: 28.0kg  
 Dimension: 2094×1038×35mm  
 Packaging: 30pcs per pallet

## Operating Parameters

Operational Temperature: -40 C ~ +85 C  
 Power Output Tolerance: 0 ~ +5 W  
 Voc and Isc Tolerance: ±3%  
 Maximum System Voltage: DC1500V (IEC&UL)  
 Maximum Series Fuse Rating: 25A  
 Nominal Operating Cell Temperature: 45±2 C  
 Safety Class: Class II  
 Fire Rating: UL type 3  
 Bifaciality: Glazing ≥70%

## Electrical Characteristics

Test uncertainty for Pmax: ±3%

Model Number	LR4-72HBD-435M		LR4-72HBD-440M		LR4-72HBD-445M		LR4-72HBD-450M		LR4-72HBD-455M	
	STC	NOCT	STC	NOCT	STC	NOCT	STC	NOCT	STC	NOCT
Maximum Power (Pmax/W)	435	323.5	440	327.2	445	330.9	450	334.6	455	338.3
Open Circuit Voltage (Voc/V)	49.1	45.7	49.2	45.8	49.4	46.0	49.6	46.2	49.8	46.4
Short Circuit Current (Isc/A)	11.36	9.20	11.45	9.27	11.52	9.32	11.58	9.38	11.65	9.43
Voltage at Maximum Power (Vmp/V)	40.8	37.9	41.0	38.1	41.2	38.3	41.4	38.4	41.6	38.6
Current at Maximum Power (Imp/A)	10.66	8.54	10.73	8.60	10.80	8.65	10.87	8.70	10.93	8.76
Module Efficiency(%)	20.0		20.2		20.5		20.7		20.9	

STC (Standard Testing Conditions): Irradiance 1000W/m<sup>2</sup>, Cell Temperature 25 C, Spectra at AM1.5

NOCT (Nominal Operating Cell Temperature): Irradiance 800W/m<sup>2</sup>, Ambient Temperature 20 C, Spectra at AM1.5, Wind at 1m/S

Electrical characteristics with different rear side power gain (reference to 445W front)

Pmax /W	Voc/V	Isc /A	Vmp/V	Imp /A	Pmax gain
467	49.4	12.09	41.2	11.34	5%
490	49.4	12.67	41.2	11.88	10%
512	49.5	13.24	41.3	12.42	15%
534	49.5	13.82	41.3	12.96	20%
556	49.5	14.40	41.3	13.50	25%

## Temperature Ratings ( STC )

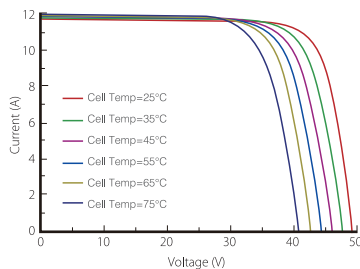
Temperature Coefficient of Isc: +0.060%/C  
 Temperature Coefficient of Voc: -0.300%/C  
 Temperature Coefficient of Pmax: -0.370%/C

## Mechanical Loading

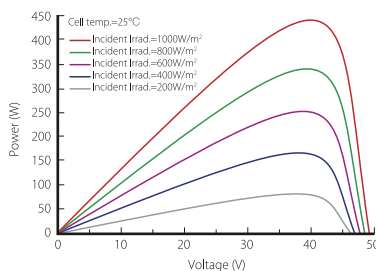
Front Side Maximum Static Loading: 5400Pa  
 Rear Side Maximum Static Loading: 2400Pa  
 Hailstone Test: 25mm Hailstone at the speed of 23m/s

## I-V Curve

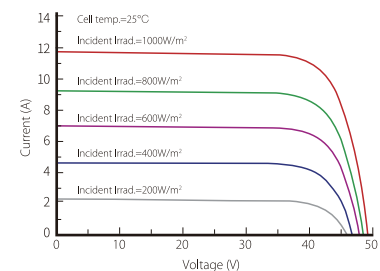
Current-Voltage Curve (LR4-72HBD-445M)



Power-Voltage Curve (LR4-72HBD-445M)



Current-Voltage Curve (LR4-72HBD-445M)



# LONGI

Room 801, Tower 3, Lujiazui Financial Plaza, No.826 Century Avenue, Pudong Shanghai, 200120, China  
 Tel: +86-21-80162606 E-mail: module@longi-silicon.com Facebook: www.facebook.com/LONGI Solar

Note: Due to continuous technical innovation, R&D and improvement, technical data above mentioned may be of modification accordingly. LONGI have the sole right to make such modification at anytime without further notice; Demanding party shall request for the latest datasheet for such as contract need, and make it a consisting and binding part of lawful documentation duly signed by both parties.

## **5 PRIEDAS**

**Žemės sklypų nekilnojamojo turto registro centrinio duomenų banko išrašai**



## NEKILNOJAMOJO TURTO REGISTRO DUOMENŲ BAZĖS IŠRAŠAS

2022-02-09 12:05:37

### 1. Nekilnojamojo turto registre įregistruotas turtas:

Registro Nr.: **75/757353941**  
Registro tipas: **Žemės sklypas**  
Sudarymo data: **1996-09-26**  
**Skuodo r. sav., Lenkimų sen., Plaušinių k.**

### 2. Nekilnojamieji daiktai:

2.1.

**Žemės sklypas**  
**Skuodo r. sav., Lenkimų sen., Plaušinių k.**  
Unikalus daikto numeris: **7520-0003-0001**  
Žemės sklypo kadastro numeris ir kadastro vietovės pavadinimas: **7520/0003:1 Lenkimų k.v.**  
Daikto pagrindinė naudojimo paskirtis: **Žemės ūkio**  
Žemės sklypo naudojimo būdas: **Kiti žemės ūkio paskirties žemės sklypai**  
Žemės sklypo plotas: **15.1223 ha**  
Žemės ūkio naudmenų plotas viso: **15.1223 ha**  
iš jo: ariamos žemės plotas: **15.1223 ha**  
Nusausintos žemės plotas: **15.1223 ha**  
Žemės ūkio naudmenų našumo balas: **44.5**  
Matavimų tipas: **Žemės sklypas suformuotas atliekant kadastrinius matavimus**  
Indeksuota žemės sklypo vertė: **11563 Eur**  
Žemės sklypo vertė: **7227 Eur**  
Vidutinė rinkos vertė: **17300 Eur**  
Vidutinės rinkos vertės nustatymo data: **2015-04-24**  
Vidutinės rinkos vertės nustatymo būdas: **Masinis vertinimas**  
Kadastro duomenų nustatymo data: **2013-10-28**

### 3. Daikto priklausiniai iš kito registro: įrašų nėra

### 4. Nuosavybė:

4.1.

**Nuosavybės teisė**  
Savininkas: **ZITA STANIENĖ,**  
Daiktas: **žemės sklypas Nr. 7520-0003-0001, aprašytas p. 2.1.**  
Įregistravimo pagrindas: **2015-04-29 Paveldėjimo teisės pagal testamentą liudijimas Nr. 1-1690**  
Įrašas galioja: **Nuo 2015-05-06**

### 5. Valstybės ir savivaldybių žemės patikėjimo teisė: įrašų nėra

### 6. Kitos daiktinės teisės :

6.1.

**Kelio servitutas (tarnaujantis)**  
Daiktas: **žemės sklypas Nr. 7520-0003-0001, aprašytas p. 2.1.**  
Įregistravimo pagrindas: **1996-07-23 Apskritis valdytojo sprendimas Nr. 28-3079**  
**1996-07-23 Apskritis valdytojo įsakymas Nr. 679**  
Aprašymas: **Leisti naudotis 4,5 m pločio bendro naudojimo keliu**  
Įrašas galioja: **Nuo 1996-09-26**

6.2.

**Kelio servitutas (viešpataujantis)**  
Daiktas: **žemės sklypas Nr. 7520-0003-0001, aprašytas p. 2.1.**  
Įregistravimo pagrindas: **1996-07-23 Apskritis valdytojo sprendimas Nr. 28-3079**  
**1996-07-23 Apskritis valdytojo įsakymas Nr. 679**  
Aprašymas: **4,5m pločio bendro naudojimo keliu**  
Įrašas galioja: **Nuo 1996-09-26**

### 7. Juridiniai faktai:

7.1.

**Asmeninė nuosavybė**  
Daiktas: **žemės sklypas Nr. 7520-0003-0001, aprašytas p. 2.1.**  
Įregistravimo pagrindas: **2015-04-29 Paveldėjimo teisės pagal testamentą liudijimas Nr. 1-1690**  
Įrašas galioja: **Nuo 2015-05-06**

### 8. Žymos: įrašų nėra

### 9. Teritorijos, kuriose taikomos specialiosios žemės naudojimo sąlygos:

9.1.

**Melioruotos žemės ir melioracijos statinių apsaugos zonos (VI skyrius, antrasis skirsnis)**  
Daiktas: **žemės sklypas Nr. 7520-0003-0001, aprašytas p. 2.1.**  
Įregistravimo pagrindas: **2019-06-06 Lietuvos Respublikos specialiųjų žemės naudojimo sąlygų įstatymas Nr. XIII-2166**  
**2019-12-19 Lietuvos Respublikos žemės ūkio ministro įsakymas Nr. 3D-711**  
Plotas: **15.1223 ha**  
Įrašas galioja: **Nuo 2020-01-02**

9.2.

**Kelių apsaugos zonos (III skyrius, antrasis skirsnis)**  
Daiktas: **žemės sklypas Nr. 7520-0003-0001, aprašytas p. 2.1.**  
Įregistravimo pagrindas: **2019-06-06 Lietuvos Respublikos specialiųjų žemės naudojimo sąlygų įstatymas Nr. XIII-2166**  
**2019-12-19 Lietuvos Respublikos žemės ūkio ministro įsakymas Nr. 3D-711**  
Plotas: **0.355 ha**  
Įrašas galioja: **Nuo 2020-01-02**

**10. Daikto registravimas ir kadastro žymos:**

10.1.

**Kadastro duomenų tikslinimas (daikto registravimas)**

Daiktas: žemės sklypas Nr. 7520-0003-0001, aprašytas p. 2.1.  
Įregistravimo pagrindas: 2013-10-28 Nekilnojamojo daikto kadastro duomenų byla  
2013-11-22 Nacionalinės žemės tarnybos teritorinio skyriaus vedėjo sprendimas  
Nr. 15SK-(14.15.110.)-871  
Įrašas galioja: Nuo 2013-12-09

10.2.

**Kadastrinius matavimus atliko (kadastro žyma)**

Valstybės įmonė Valstybės žemės fondas, a.k. 120093212  
Daiktas: žemės sklypas Nr. 7520-0003-0001, aprašytas p. 2.1.  
Įregistravimo pagrindas: 2008-05-07 Kvalifikacijos pažymėjimas Nr. 2M-M-83  
2013-10-28 Nekilnojamojo daikto kadastro duomenų byla  
Įrašas galioja: Nuo 2013-12-09

**11. Registro pastabos ir nuorodos:** įrašų nėra

**12. Kita informacija:** įrašų nėra

**13. Informacija apie duomenų sandoriui tikslinimą:** įrašų nėra

Dokumentą atspausdino

STASĖ ŽEBUOLIENĖ

## NEKILNOJAMOJO TURTO REGISTRO DUOMENŲ BAZĖS IŠRAŠAS

2022-02-09 12:01:48

### 1. Nekilnojamojo turto registre įregistruotas turtas:

Registro Nr.: **75/757352232**  
Registro tipas: **Žemės sklypas**  
Sudarymo data: **1995-02-03**  
**Skuodo r. sav., Lenkimų sen., Plaušinių k.**

### 2. Nekilnojamieji daiktai:

2.1.

**Žemės sklypas**  
**Skuodo r. sav., Lenkimų sen., Plaušinių k.**  
Unikalus daikto numeris: **7520-0003-0006**  
Žemės sklypo kadastro numeris ir kadastro vietovės pavadinimas: **7520/0003:6 Lenkimų k.v.**  
Daikto pagrindinė naudojimo paskirtis: **Žemės ūkio**  
Žemės sklypo naudojimo būdas: **Kiti žemės ūkio paskirties žemės sklypai**  
Žemės sklypo plotas: **14.0322 ha**  
Žemės ūkio naudmenų plotas viso: **9.6563 ha**  
iš jo: ariamos žemės plotas: **9.6563 ha**  
Miško žemės plotas: **3.8583 ha**  
Miško plotas, įregistruotas Miškų valstybės kadastrė: **3.8577 ha**  
Duomenų apie Miškų valstybės kadastrė įregistruotą miško plotą pateikimo data: **2021-03-31**  
Užstatyta teritorija: **0.1478 ha**  
Kitos žemės plotas: **0.3698 ha**  
Nusausintos žemės plotas: **9.8671 ha**  
Žemės ūkio naudmenų našumo balas: **39.7**  
Matavimų tipas: **Žemės sklypas suformuotas atliekant kadastrinius matavimus**  
Indeksuota žemės sklypo vertė: **16571 Eur**  
Indeksuota žemės sklypo vertė be miško: **6019 Eur**  
Indeksuota miško vertė: **10552 Eur**  
Indeksuota miško medynų vertė: **9768 Eur**  
Žemės sklypo vertė: **6287 Eur**  
Sklypo vertė be miško žemės ir medynų: **3762 Eur**  
Miško žemės ir medynų vertė: **2525 Eur**  
Miško medynų vertė: **2035 Eur**  
Vidutinė rinkos vertė: **32168 Eur**  
Vidutinės rinkos vertės nustatymo data: **2019-09-20**  
Vidutinės rinkos vertės nustatymo būdas: **Masinis vertinimas**  
Kadastro duomenų nustatymo data: **2019-05-27**

### 3. Daikto priklausiniai iš kito registro: įrašų nėra

### 4. Nuosavybė:

4.1.

**Nuosavybės teisė**  
Savininkas: **ADELĖ DRASUTYTĖ,**  
Daiktas: **žemės sklypas Nr. 7520-0003-0006, aprašytas p. 2.1.**  
Įregistravimo pagrindas: **2007-02-07 Dovanojimo sutartis Nr. 760**  
Įrašas galioja: **Nuo 2007-02-09**

### 5. Valstybės ir savivaldybių žemės patikėjimo teisė: įrašų nėra

### 6. Kitos daiktinės teisės : įrašų nėra

### 7. Juridiniai faktai:

7.1.

**Asmeninė nuosavybė**  
Daiktas: **žemės sklypas Nr. 7520-0003-0006, aprašytas p. 2.1.**  
Įregistravimo pagrindas: **2007-02-07 Dovanojimo sutartis Nr. 760**  
Įrašas galioja: **Nuo 2007-02-09**

### 8. Žymos: įrašų nėra

### 9. Teritorijos, kuriose taikomos specialiosios žemės naudojimo sąlygos:

9.1.

**Miško žemė (VI skyrius, trečiasis skirsnis)**  
Daiktas: **žemės sklypas Nr. 7520-0003-0006, aprašytas p. 2.1.**  
Įregistravimo pagrindas: **2019-06-06 Lietuvos Respublikos specialiųjų žemės naudojimo sąlygų įstatymas Nr. XIII-2166**  
**2019-12-19 Lietuvos Respublikos žemės ūkio ministro įsakymas Nr. 3D-711**  
Plotas: **38583.00 kv. m**  
Įrašas galioja: **Nuo 2020-01-02**

9.2.

**Dirvožemio apsauga žemės ūkio paskirties žemės sklypuose (VI skyrius, keturioliktasis skirsnis)**  
Daiktas: **žemės sklypas Nr. 7520-0003-0006, aprašytas p. 2.1.**  
Įregistravimo pagrindas: **2019-06-06 Lietuvos Respublikos specialiųjų žemės naudojimo sąlygų įstatymas Nr. XIII-2166**  
**2019-12-19 Lietuvos Respublikos žemės ūkio ministro įsakymas Nr. 3D-711**  
Plotas: **96563.00 kv. m**  
Įrašas galioja: **Nuo 2020-01-02**

- 9.3. **Elektros tinklų apsaugos zonos (III skyrius, ketvirtasis skirsnis)**  
Daiktas: žemės sklypas Nr. 7520-0003-0006, aprašytas p. 2.1.  
Įregistravimo pagrindas: 2019-06-06 Lietuvos Respublikos specialiųjų žemės naudojimo sąlygų įstatymas Nr. XIII-2166  
2019-12-19 Lietuvos Respublikos žemės ūkio ministro įsakymas Nr. 3D-711  
Plotas: 390.00 kv. m  
Įrašas galioja: Nuo 2020-01-02
- 9.4. **Kelių apsaugos zonos (III skyrius, antrasis skirsnis)**  
Daiktas: žemės sklypas Nr. 7520-0003-0006, aprašytas p. 2.1.  
Įregistravimo pagrindas: 2019-06-06 Lietuvos Respublikos specialiųjų žemės naudojimo sąlygų įstatymas Nr. XIII-2166  
2019-12-19 Lietuvos Respublikos žemės ūkio ministro įsakymas Nr. 3D-711  
Plotas: 798.00 kv. m  
Įrašas galioja: Nuo 2020-01-02
- 9.5. **Melioruotos žemės ir melioracijos statinių apsaugos zonos (VI skyrius, antrasis skirsnis)**  
Daiktas: žemės sklypas Nr. 7520-0003-0006, aprašytas p. 2.1.  
Įregistravimo pagrindas: 2019-06-06 Lietuvos Respublikos specialiųjų žemės naudojimo sąlygų įstatymas Nr. XIII-2166  
2019-12-19 Lietuvos Respublikos žemės ūkio ministro įsakymas Nr. 3D-711  
Plotas: 98671.00 kv. m  
Įrašas galioja: Nuo 2020-01-02

**10. Daikto registravimas ir kadastro žymos:**

- 10.1. **Kadastrinius matavimus atliko (kadastro žyma)**  
**KĘSTUTIS SIMUTIS**  
Daiktas: žemės sklypas Nr. 7520-0003-0006, aprašytas p. 2.1.  
Įregistravimo pagrindas: 2008-05-07 Kvalifikacijos pažymėjimas Nr. 2M-M-81  
2019-05-27 Nekilnojamojo daikto kadastro duomenų byla  
Įrašas galioja: Nuo 2019-09-20
- 10.2. **Kadastro duomenų tikslinimas (daikto registravimas)**  
Daiktas: žemės sklypas Nr. 7520-0003-0006, aprašytas p. 2.1.  
Įregistravimo pagrindas: 2019-05-27 Nekilnojamojo daikto kadastro duomenų byla  
2019-08-13 Nacionalinės žemės tarnybos teritorinio skyriaus vedėjo sprendimas Nr. 15SK-502-(14.15.110 E.)  
Įrašas galioja: Nuo 2019-09-20

**11. Registro pastabos ir nuorodos:** įrašų nėra

**12. Kita informacija:** įrašų nėra

**13. Informacija apie duomenų sandoriui tikslinimą:** įrašų nėra



## NEKILNOJAMOJO TURTO REGISTRO DUOMENŲ BAZĖS IŠRAŠAS

2022-02-09 11:58:31

### 1. Nekilnojamojo turto registre įregistruotas turtas:

Registro Nr.: **75/6352**  
Registro tipas: **Žemės sklypas**  
Sudarymo data: **1993-08-04**  
**Skuodo r. sav., Lenkimų sen., Plaušinių k.**

### 2. Nekilnojamieji daiktai:

2.1.

**Žemės sklypas**  
**Skuodo r. sav., Lenkimų sen., Plaušinių k.**  
Unikalus daikto numeris: **7520-0003-0048**  
Žemės sklypo kadastro numeris ir kadastro vietovės pavadinimas: **7520/0003:48 Lenkimų k.v.**  
Daikto pagrindinė naudojimo paskirtis: **Žemės ūkio**  
Žemės sklypo plotas: **16.7200 ha**  
Žemės ūkio naudmenų plotas viso: **16.4200 ha**  
iš jo: ariamos žemės plotas: **16.4200 ha**  
Vandens telkinių plotas: **0.3000 ha**  
Nusausintos žemės plotas: **16.4200 ha**  
Žemės ūkio naudmenų našumo balas: **42.0**  
Matavimų tipas: **Žemės sklypas suformuotas atliekant preliminarinius matavimus**  
Indeksuota žemės sklypo vertė: **12211 Eur**  
Žemės sklypo vertė: **7632 Eur**  
Vidutinė rinkos vertė: **40300 Eur**  
Vidutinės rinkos vertės nustatymo data: **2020-07-27**  
Vidutinės rinkos vertės nustatymo būdas: **Masinis vertinimas**  
Kadastro duomenų nustatymo data: **2021-01-13**

### 3. Daikto priklausiniai iš kito registro: įrašų nėra

### 4. Nuosavybė:

4.1.

**Nuosavybės teisė**  
Savininkas: **JUOZAS MAKSVYTIS, PALMIRA MAKSVYTIENĖ,**  
Daiktas: **žemės sklypas Nr. 7520-0003-0048, aprašytas p. 2.1.**  
Įregistravimo pagrindas: **2013-02-21 Pirkimo - pardavimo sutartis Nr. VK-1139**  
Įrašas galioja: **Nuo 2013-03-06**

### 5. Valstybės ir savivaldybių žemės patikėjimo teisė: įrašų nėra

### 6. Kitos daiktinės teisės:

6.1.

**Hipoteka**  
Daiktas: **žemės sklypas Nr. 7520-0003-0048, aprašytas p. 2.1.**  
Įregistravimo pagrindas: **2020-08-07 IDK Nr. 20120200046279**  
**2020-08-07 Sutartinė hipoteka Nr. K1ES-6196**  
Įrašas galioja: **Nuo 2022-01-01**

### 7. Juridiniai faktai:

7.1.

**Bendroji jungtinė sutuoktinių nuosavybė**  
Daiktas: **žemės sklypas Nr. 7520-0003-0048, aprašytas p. 2.1.**  
Įregistravimo pagrindas: **2013-02-21 Pirkimo - pardavimo sutartis Nr. VK-1139**  
Įrašas galioja: **Nuo 2013-03-06**

### 8. Žymos: įrašų nėra

### 9. Teritorijos, kuriose taikomos specialiosios žemės naudojimo sąlygos:

9.1.

**Elektros tinklų apsaugos zonos (III skyrius, ketvirtasis skirsnis)**  
Daiktas: **žemės sklypas Nr. 7520-0003-0048, aprašytas p. 2.1.**  
Įregistravimo pagrindas: **2021-03-16 Nacionalinės žemės tarnybos teritorinio skyriaus vedėjo sprendimas Nr. 15SK-136-(14.15.110 E.)**  
Plotas: **7493.00 kv. m**  
Įrašas galioja: **Nuo 2021-03-29**

9.2.

**Paviršinių vandens telkinių pakrantės apsaugos juostos (VI skyrius, aštuntasis skirsnis)**  
Daiktas: **žemės sklypas Nr. 7520-0003-0048, aprašytas p. 2.1.**  
Įregistravimo pagrindas: **2019-06-06 Lietuvos Respublikos specialiųjų žemės naudojimo sąlygų įstatymas Nr. XIII-2166**  
**2019-12-19 Lietuvos Respublikos žemės ūkio ministro įsakymas Nr. 3D-711**  
Plotas: **0.10 ha**  
Įrašas galioja: **Nuo 2020-01-02**

9.3.

**Paviršinių vandens telkinių apsaugos zonos (VI skyrius, septintasis skirsnis)**  
Daiktas: **žemės sklypas Nr. 7520-0003-0048, aprašytas p. 2.1.**  
Įregistravimo pagrindas: **2019-06-06 Lietuvos Respublikos specialiųjų žemės naudojimo sąlygų įstatymas Nr. XIII-2166**  
**2019-12-19 Lietuvos Respublikos žemės ūkio ministro įsakymas Nr. 3D-711**  
Plotas: **0.10 ha**  
Įrašas galioja: **Nuo 2020-01-02**

9.4. **Melioruotos žemės ir melioracijos statinių apsaugos zonos (VI skyrius, antrasis skirsnis)**  
Daiktas: **žemės sklypas Nr. 7520-0003-0048, aprašytas p. 2.1.**  
Įregistravimo pagrindas: **2019-06-06 Lietuvos Respublikos specialiųjų žemės naudojimo sąlygų įstatymas Nr. XIII-2166**  
**2019-12-19 Lietuvos Respublikos žemės ūkio ministro įsakymas Nr. 3D-711**  
Plotas: **16.72 ha**  
Įrašas galioja: **Nuo 2020-01-02**

**10. Daikto registravimas ir kadastro žymos:**

10.1. **Kadastro duomenų tikslinimas (daikto registravimas)**  
Daiktas: **žemės sklypas Nr. 7520-0003-0048, aprašytas p. 2.1.**  
Įregistravimo pagrindas: **2021-01-13 Nekilnojamojo daikto kadastro duomenų byla 2021-03-16 Nacionalinės žemės tarnybos teritorinio skyriaus vedėjo sprendimas Nr. 15SK-136-(14.15.110 E.)**  
Įrašas galioja: **Nuo 2021-03-29**

10.2. **Kadastrinius matavimus atliko (kadastro žyma)**  
**KĘSTUTIS KAZLAUSKAS**  
Daiktas: **žemės sklypas Nr. 7520-0003-0048, aprašytas p. 2.1.**  
Įregistravimo pagrindas: **2011-06-16 Kvalifikacijos pažymėjimas Nr. 2M-M-1525**  
**2021-01-13 Nekilnojamojo daikto kadastro duomenų byla**  
Įrašas galioja: **Nuo 2021-03-29**

**11. Registro pastabos ir nuorodos:** įrašų nėra

**12. Kita informacija:** įrašų nėra

**13. Informacija apie duomenų sandoriui tikslinimą:** įrašų nėra

## NEKILNOJAMOJO TURTO REGISTRO DUOMENŲ BAZĖS IŠRAŠAS

2022-02-09 12:21:07

### 1. Nekilnojamojo turto registre įregistruotas turtas:

Registro Nr.: **75/7026**  
Registro tipas: **Žemės sklypas**  
Sudarymo data: **1998-06-23**  
**Skuodo r. sav., Lenkimų sen., Plaušinių k.**

### 2. Nekilnojamieji daiktai:

2.1.

**Žemės sklypas**  
**Skuodo r. sav., Lenkimų sen., Plaušinių k.**  
Unikalus daikto numeris: **7520-0003-0099**  
Žemės sklypo kadastro numeris ir kadastro vietovės pavadinimas: **7520/0003:99 Lenkimų k.v.**  
Daikto pagrindinė naudojimo paskirtis: **Žemės ūkio**  
Žemės sklypo plotas: **5.7000 ha**  
Žemės ūkio naudmenų plotas viso: **5.4400 ha**  
iš jo: ariamos žemės plotas: **5.4400 ha**  
Vandens telkinių plotas: **0.2600 ha**  
Nusausintos žemės plotas: **5.4400 ha**  
Žemės ūkio naudmenų našumo balas: **50.0**  
Matavimų tipas: **Žemės sklypas suformuotas atliekant preliminarinius matavimus**  
Indeksuota žemės sklypo vertė: **4598 Eur**  
Žemės sklypo vertė: **2874 Eur**  
Vidutinė rinkos vertė: **5792 Eur**  
Vidutinės rinkos vertės nustatymo data: **2010-04-20**  
Vidutinės rinkos vertės nustatymo būdas: **Masinis vertinimas**  
Kadastro duomenų nustatymo data: **1998-06-23**

### 3. Daikto priklausiniai iš kito registro: įrašų nėra

### 4. Nuosavybė:

4.1.

**Nuosavybės teisė**  
Savininkas: **UAB "Fremoka", a.k. 302476442**  
Daiktas: **žemės sklypas Nr. 7520-0003-0099, aprašytas p. 2.1.**  
Įregistravimo pagrindas: **2010-04-26 Pirkimo - pardavimo sutartis Nr. 1-1574**  
Įrašas galioja: **Nuo 2010-05-04**

### 5. Valstybės ir savivaldybių žemės patikėjimo teisė: įrašų nėra

### 6. Kitos daiktinės teisės : įrašų nėra

### 7. Juridiniai faktai: įrašų nėra

### 8. Žymos: įrašų nėra

### 9. Teritorijos, kuriose taikomos specialiosios žemės naudojimo sąlygos:

- 9.1. **Paviršinių vandens telkinių pakrantės apsaugos juostos (VI skyrius, aštuntasis skirsnis)**  
Daiktas: **žemės sklypas Nr. 7520-0003-0099, aprašytas p. 2.1.**  
Įregistravimo pagrindas: **2019-06-06 Lietuvos Respublikos specialiųjų žemės naudojimo sąlygų įstatymas Nr. XIII-2166**  
**2019-12-19 Lietuvos Respublikos žemės ūkio ministro įsakymas Nr. 3D-711**  
Plotas: **0.13 ha**  
Įrašas galioja: **Nuo 2020-01-02**
- 9.2. **Paviršinių vandens telkinių apsaugos zonos (VI skyrius, septintasis skirsnis)**  
Daiktas: **žemės sklypas Nr. 7520-0003-0099, aprašytas p. 2.1.**  
Įregistravimo pagrindas: **2019-06-06 Lietuvos Respublikos specialiųjų žemės naudojimo sąlygų įstatymas Nr. XIII-2166**  
**2019-12-19 Lietuvos Respublikos žemės ūkio ministro įsakymas Nr. 3D-711**  
Plotas: **0.13 ha**  
Įrašas galioja: **Nuo 2020-01-02**
- 9.3. **Melioruotos žemės ir melioracijos statinių apsaugos zonos (VI skyrius, antrasis skirsnis)**  
Daiktas: **žemės sklypas Nr. 7520-0003-0099, aprašytas p. 2.1.**  
Įregistravimo pagrindas: **2019-06-06 Lietuvos Respublikos specialiųjų žemės naudojimo sąlygų įstatymas Nr. XIII-2166**  
**2019-12-19 Lietuvos Respublikos žemės ūkio ministro įsakymas Nr. 3D-711**  
Plotas: **5.44 ha**  
Įrašas galioja: **Nuo 2020-01-02**

### 10. Daikto registravimas ir kadastro žymos: įrašų nėra

### 11. Registro pastabos ir nuorodos: įrašų nėra

### 12. Kita informacija: įrašų nėra

### 13. Informacija apie duomenų sandoriui tikslinimą: įrašų nėra





## NEKILNOJAMOJO TURTO REGISTRO DUOMENŲ BAZĖS IŠRAŠAS

2022-02-09 12:17:48

### 1. Nekilnojamojo turto registre įregistruotas turtas:

Registro Nr.: **75/7788**  
Registro tipas: **Žemės sklypas**  
Sudarymo data: **1999-01-25**  
**Skuodo r. sav., Lenkimų sen., Plaušinių k.**

### 2. Nekilnojamieji daiktai:

2.1. **Žemės sklypas**  
**Skuodo r. sav., Lenkimų sen., Plaušinių k.**  
Unikalus daikto numeris: **7520-0003-0110**  
Žemės sklypo kadastro numeris ir kadastro vietovės pavadinimas: **7520/0003:110 Lenkimų k.v.**  
Daikto pagrindinė naudojimo paskirtis: **Žemės ūkio**  
Žemės sklypo naudojimo būdas: **Kiti žemės ūkio paskirties žemės sklypai**  
Žemės sklypo plotas: **11.0704 ha**  
Žemės ūkio naudmenų plotas viso: **11.0704 ha**  
iš jo: ariamos žemės plotas: **11.0704 ha**  
Nusausintos žemės plotas: **11.0704 ha**  
Žemės ūkio naudmenų našumo balas: **49.2**  
Matavimų tipas: **Žemės sklypas suformuotas atliekant kadastrinius matavimus**  
Indeksuota žemės sklypo vertė: **10003 Eur**  
Žemės sklypo vertė: **6252 Eur**  
Vidutinė rinkos vertė: **7127 Eur**  
Vidutinės rinkos vertės nustatymo data: **2008-09-19**  
Kadastro duomenų nustatymo data: **2011-06-02**

### 3. Daikto priklausiniai iš kito registro: įrašų nėra

### 4. Nuosavybė:

4.1. **Nuosavybės teisė**  
Savininkas: **STASYS KUMPYS,**  
Daiktas: **799/1099 žemės sklypo Nr. 7520-0003-0110, aprašyto p. 2.1.**  
Įregistravimo pagrindas: **2008-09-23 Perdavimo - priėmimo aktas Nr. 1-4852**  
**2008-09-23 Pirkimo - pardavimo sutartis Nr. 1-4851**  
Įrašas galioja: **Nuo 2008-10-06**

4.2. **Nuosavybės teisė**  
Savininkas: **STASYS KUMPYS,**  
**JOVYTA KUMPIENE,**  
Daiktas: **300/1099 žemės sklypo Nr. 7520-0003-0110, aprašyto p. 2.1.**  
Įregistravimo pagrindas: **2007-11-22 Pirkimo - pardavimo sutartis Nr. 8-15825**  
Įrašas galioja: **Nuo 2007-12-05**

### 5. Valstybės ir savivaldybių žemės patikėjimo teisė: įrašų nėra

### 6. Kitos daiktinės teisės : įrašų nėra

### 7. Juridiniai faktai:

7.1. **Sudaryta nuomos sutartis**  
Nuomininkas: **UAB "Sustainable energy", a.k. 305932260**  
Daiktas: **žemės sklypas Nr. 7520-0003-0110, aprašytas p. 2.1.**  
Įregistravimo pagrindas: **2021-11-15 Nuomos sutartis Nr. 2111-9**  
Plotas: **11.0704 ha**  
Įrašas galioja: **Nuo 2021-11-23**  
Terminas: **Nuo 2021-11-15 iki 2056-11-14**

7.2. **Sudaryta nuomos sutartis**  
Nuomininkas: **ŽŪB "Artojai", a.k. 303477465**  
Daiktas: **žemės sklypas Nr. 7520-0003-0110, aprašytas p. 2.1.**  
Įregistravimo pagrindas: **2018-03-01 Nuomos sutartis**  
Plotas: **11.0704 ha**  
Įrašas galioja: **Nuo 2018-03-23**  
Terminas: **Nuo 2018-03-01 iki 2035-12-31**

7.3. **Bendroji jungtinė sutuoktinių nuosavybė**  
Daiktas: **799/1099 žemės sklypo Nr. 7520-0003-0110, aprašyto p. 2.1. , 4.1.**  
Įregistravimo pagrindas: **2008-09-23 Perdavimo - priėmimo aktas Nr. 1-4852**  
**2008-09-23 Pirkimo - pardavimo sutartis Nr. 1-4851**  
Įrašas galioja: **Nuo 2008-10-06**

7.4. **Bendroji jungtinė sutuoktinių nuosavybė**  
Daiktas: **300/1099 žemės sklypo Nr. 7520-0003-0110, aprašyto p. 2.1. , 4.2.**  
Įregistravimo pagrindas: **2007-11-22 Pirkimo - pardavimo sutartis Nr. 8-15825**  
Įrašas galioja: **Nuo 2007-12-05**

### 8. Žymos: įrašų nėra

### 9. Teritorijos, kuriose taikomos specialiosios žemės naudojimo sąlygos:

9.1. **Dirvožemio apsauga žemės ūkio paskirties žemės sklypuose (VI skyrius, keturioliktasis**

**skirsnis)**

Daiktas: žemės sklypas Nr. 7520-0003-0110, aprašytas p. 2.1.

[registravimo pagrindas: 2019-06-06 Lietuvos Respublikos specialiųjų žemės naudojimo sąlygų įstatymas Nr. XIII-2166

2019-12-19 Lietuvos Respublikos žemės ūkio ministro įsakymas Nr. 3D-711

Plotas: 11.0704 ha

[rašas galioja: Nuo 2020-01-02

9.2. **Melioruotos žemės ir melioracijos statinių apsaugos zonos (VI skyrius, antrasis skirsnis)**

Daiktas: žemės sklypas Nr. 7520-0003-0110, aprašytas p. 2.1.

[registravimo pagrindas: 2019-06-06 Lietuvos Respublikos specialiųjų žemės naudojimo sąlygų įstatymas Nr. XIII-2166

2019-12-19 Lietuvos Respublikos žemės ūkio ministro įsakymas Nr. 3D-711

Plotas: 11.0704 ha

[rašas galioja: Nuo 2020-01-02

9.3. **Kelių apsaugos zonos (III skyrius, antrasis skirsnis)**

Daiktas: žemės sklypas Nr. 7520-0003-0110, aprašytas p. 2.1.

[registravimo pagrindas: 2019-06-06 Lietuvos Respublikos specialiųjų žemės naudojimo sąlygų įstatymas Nr. XIII-2166

2019-12-19 Lietuvos Respublikos žemės ūkio ministro įsakymas Nr. 3D-711

Plotas: 0.1541 ha

[rašas galioja: Nuo 2020-01-02

**10. Daikto registravimas ir kadastro žymos:**

10.1. **Kadastrinius matavimus atliko (kadastro žyma)**

UAB "AGROGEODEZIJA", a.k. 302299248

Daiktas: žemės sklypas Nr. 7520-0003-0110, aprašytas p. 2.1.

[registravimo pagrindas: 2011-06-16 Nekilnojamojo daikto kadastro duomenų byla Nr. - Kvalifikacijos pažymėjimas Nr. 2M-M-930

[rašas galioja: Nuo 2011-08-26

10.2. **Kadastro duomenų tikslinimas (daikto registravimas)**

Daiktas: žemės sklypas Nr. 7520-0003-0110, aprašytas p. 2.1.

[registravimo pagrindas: 2011-06-16 Nekilnojamojo daikto kadastro duomenų byla Nr. - 2011-08-11 Nacionalinės žemės tarnybos teritorinio žemėtvarkos skyriaus vedėjo įsakymas Nr. 15VJ-(14.15.2.)-453

[rašas galioja: Nuo 2011-08-26

**11. Registro pastabos ir nuorodos:** įrašų nėra

**12. Kita informacija:** įrašų nėra

**13. Informacija apie duomenų sandoriui tikslinimą:** įrašų nėra

## NEKILNOJAMOJO TURTO REGISTRO DUOMENŲ BAZĖS IŠRAŠAS

2022-02-09 12:11:15

### 1. Nekilnojamojo turto registre įregistruotas turtas:

Registro Nr.: **75/8640**  
Registro tipas: **Žemės sklypas**  
Sudarymo data: **1999-07-21**  
**Skuodo r. sav., Lenkimų sen., Plaušinių k.**

### 2. Nekilnojamieji daiktai:

2.1. **Žemės sklypas**  
**Skuodo r. sav., Lenkimų sen., Plaušinių k.**  
Unikalus daikto numeris: **7520-0003-0114**  
Žemės sklypo kadastro numeris ir kadastro vietovės pavadinimas: **7520/0003:114 Lenkimų k.v.**  
Daikto pagrindinė naudojimo paskirtis: **Žemės ūkio**  
Žemės sklypo plotas: **9.9300 ha**  
Žemės ūkio naudmenų plotas viso: **9.8100 ha**  
iš jo: ariamos žemės plotas: **9.8100 ha**  
Vandens telkinių plotas: **0.1200 ha**  
Nusausintos žemės plotas: **9.8100 ha**  
Žemės ūkio naudmenų našumo balas: **43.6**  
Matavimų tipas: **Žemės sklypas suformuotas atliekant preliminarinius matavimus**  
Indeksuota žemės sklypo vertė: **7179 Eur**  
Žemės sklypo vertė: **4487 Eur**  
Vidutinė rinkos vertė: **9586 Eur**  
Vidutinės rinkos vertės nustatymo data: **2010-10-05**  
Vidutinės rinkos vertės nustatymo būdas: **Masinis vertinimas**  
Kadastro duomenų nustatymo data: **1999-07-21**

### 3. Daikto priklausiniai iš kito registro: įrašų nėra

### 4. Nuosavybė:

4.1. **Nuosavybės teisė**  
Savininkas: **EDITA MONCEVIČĖ**  
Daiktas: **235/331 žemės sklypo Nr. 7520-0003-0114, aprašyto p. 2.1.**  
Įregistravimo pagrindas: **2010-10-08 Pirkimo - pardavimo sutartis Nr. 11743**  
Įrašas galioja: **Nuo 2010-11-25**

4.2. **Nuosavybės teisė**  
Savininkas: **VIRGINIJUS ŠLAKAITIS**  
Daiktas: **288/993 žemės sklypo Nr. 7520-0003-0114, aprašyto p. 2.1.**  
Įregistravimo pagrindas: **2006-07-12 Pirkimo - pardavimo sutartis Nr. 4016**  
**2006-07-12 Perdavimo - priėmimo aktas Nr. 4018**  
Įrašas galioja: **Nuo 2006-09-21**

### 5. Valstybės ir savivaldybių žemės patikėjimo teisė: įrašų nėra

### 6. Kitos daiktinės teisės : įrašų nėra

### 7. Juridiniai faktai:

7.1. **Bendroji jungtinė sutuoktinių nuosavybė**  
Daiktas: **235/331 žemės sklypo Nr. 7520-0003-0114, aprašyto p. 2.1. , 4.1.**  
Įregistravimo pagrindas: **2010-10-08 Pirkimo - pardavimo sutartis Nr. 11743**  
Įrašas galioja: **Nuo 2010-11-25**

### 8. Žymos: įrašų nėra

### 9. Teritorijos, kuriose taikomos specialiosios žemės naudojimo sąlygos:

9.1. **Paviršinių vandens telkinių pakrantės apsaugos juostos (VI skyrius, aštuntasis skirsnis)**  
Daiktas: **žemės sklypas Nr. 7520-0003-0114, aprašytas p. 2.1.**  
Įregistravimo pagrindas: **2019-06-06 Lietuvos Respublikos specialiųjų žemės naudojimo sąlygų įstatymas Nr. XIII-2166**  
**2019-12-19 Lietuvos Respublikos žemės ūkio ministro įsakymas Nr. 3D-711**  
Plotas: **0.08 ha**  
Įrašas galioja: **Nuo 2020-01-02**

9.2. **Paviršinių vandens telkinių apsaugos zonos (VI skyrius, septintasis skirsnis)**  
Daiktas: **žemės sklypas Nr. 7520-0003-0114, aprašytas p. 2.1.**  
Įregistravimo pagrindas: **2019-06-06 Lietuvos Respublikos specialiųjų žemės naudojimo sąlygų įstatymas Nr. XIII-2166**  
**2019-12-19 Lietuvos Respublikos žemės ūkio ministro įsakymas Nr. 3D-711**  
Plotas: **0.08 ha**  
Įrašas galioja: **Nuo 2020-01-02**

9.3. **Melioruotos žemės ir melioracijos statinių apsaugos zonos (VI skyrius, antrasis skirsnis)**  
Daiktas: **žemės sklypas Nr. 7520-0003-0114, aprašytas p. 2.1.**  
Įregistravimo pagrindas: **2019-06-06 Lietuvos Respublikos specialiųjų žemės naudojimo sąlygų įstatymas Nr. XIII-2166**  
**2019-12-19 Lietuvos Respublikos žemės ūkio ministro įsakymas Nr. 3D-711**  
Plotas: **9.81 ha**

[rašas galioja: Nuo 2020-01-02

**10. Daikto registravimas ir kadastro žymos:** įrašų nėra

**11. Registro pastabos ir nuorodos:** įrašų nėra

**12. Kita informacija:** įrašų nėra

**13. Informacija apie duomenų sandoriui tikslinimą:** įrašų nėra

Dokumentą atspausdino

STASĖ ŽEBUOLIENĖ



## NEKILNOJAMOJO TURTO REGISTRO DUOMENŲ BAZĖS IŠRAŠAS

2022-02-09 12:12:44

### 1. Nekilnojamojo turto registre įregistruotas turtas:

Registro Nr.: **75/9053**  
Registro tipas: **Žemės sklypas**  
Sudarymo data: **1999-10-22**  
**Skuodo r. sav., Lenkimų sen., Plaušinių k.**

### 2. Nekilnojamieji daiktai:

2.1.

**Žemės sklypas**  
**Skuodo r. sav., Lenkimų sen., Plaušinių k.**  
Unikalus daikto numeris: **7520-0003-0118**  
Žemės sklypo kadastro numeris ir kadastro vietovės pavadinimas: **7520/0003:118 Lenkimų k.v.**  
Daikto pagrindinė naudojimo paskirtis: **Žemės ūkio**  
Žemės sklypo plotas: **3.1700 ha**  
Žemės ūkio naudmenų plotas viso: **3.0400 ha**  
iš jo: ariamos žemės plotas: **3.0400 ha**  
Vandens telkinių plotas: **0.1300 ha**  
Nusausintos žemės plotas: **3.0400 ha**  
Žemės ūkio naudmenų našumo balas: **44.0**  
Matavimų tipas: **Žemės sklypas suformuotas atliekant preliminarinius matavimus**  
Indeksuota žemės sklypo vertė: **2075 Eur**  
Žemės sklypo vertė: **1297 Eur**  
Vidutinė rinkos vertė: **5890 Eur**  
Vidutinės rinkos vertės nustatymo data: **2018-05-28**  
Vidutinės rinkos vertės nustatymo būdas: **Masinis vertinimas**  
Kadastro duomenų nustatymo data: **1999-10-22**

### 3. Daikto priklausiniai iš kito registro: įrašų nėra

### 4. Nuosavybė:

4.1.

**Nuosavybės teisė**  
Savininkas: **EDITA MONCEVIČĖ**  
**DANAS MONCEVIČIUS**  
Daiktas: **159/317 žemės sklypo Nr. 7520-0003-0118, aprašyto p. 2.1.**  
Įregistravimo pagrindas: **2018-06-01 Pirkimo - pardavimo sutartis Nr. 1-2628**  
Įrašas galioja: **Nuo 2018-06-13**

4.2.

**Nuosavybės teisė**  
Savininkas: **EDITA MONCEVIČĖ**  
Daiktas: **158/317 žemės sklypo Nr. 7520-0003-0118, aprašyto p. 2.1.**  
Įregistravimo pagrindas: **2007-03-14 Dovanojimo sutartis Nr. 1-1718**  
Įrašas galioja: **Nuo 2007-03-29**

### 5. Valstybės ir savivaldybių žemės patikėjimo teisė: įrašų nėra

### 6. Kitos daiktinės teisės : įrašų nėra

### 7. Juridiniai faktai:

7.1.

**Bendroji jungtinė sutuoktinių nuosavybė**  
Daiktas: **159/317 žemės sklypo Nr. 7520-0003-0118, aprašyto p. 2.1. , 4.1.**  
Įregistravimo pagrindas: **2018-06-01 Pirkimo - pardavimo sutartis Nr. 1-2628**  
Įrašas galioja: **Nuo 2018-06-13**

7.2.

**Asmeninė nuosavybė**  
Daiktas: **158/317 žemės sklypo Nr. 7520-0003-0118, aprašyto p. 2.1. , 4.2.**  
Įregistravimo pagrindas: **2007-03-14 Dovanojimo sutartis Nr. 1-1718**  
Įrašas galioja: **Nuo 2007-03-29**

### 8. Žymos: įrašų nėra

### 9. Teritorijos, kuriose taikomos specialiosios žemės naudojimo sąlygos:

9.1.

**Paviršinių vandens telkinių pakrantės apsaugos juostos (VI skyrius, aštuntasis skirsnis)**  
Daiktas: **žemės sklypas Nr. 7520-0003-0118, aprašytas p. 2.1.**  
Įregistravimo pagrindas: **2019-06-06 Lietuvos Respublikos specialiųjų žemės naudojimo sąlygų įstatymas Nr. XIII-2166**  
**2019-12-19 Lietuvos Respublikos žemės ūkio ministro įsakymas Nr. 3D-711**  
Plotas: **0.08 ha**  
Įrašas galioja: **Nuo 2020-01-02**

9.2.

**Melioruotos žemės ir melioracijos statinių apsaugos zonos (VI skyrius, antrasis skirsnis)**  
Daiktas: **žemės sklypas Nr. 7520-0003-0118, aprašytas p. 2.1.**  
Įregistravimo pagrindas: **2019-06-06 Lietuvos Respublikos specialiųjų žemės naudojimo sąlygų įstatymas Nr. XIII-2166**  
**2019-12-19 Lietuvos Respublikos žemės ūkio ministro įsakymas Nr. 3D-711**  
Plotas: **3.04 ha**  
Įrašas galioja: **Nuo 2020-01-02**

### 10. Daikto registravimas ir kadastro žymos: įrašų nėra

**11. Registro pastabos ir nuorodos:** įrašų nėra

**12. Kita informacija:** įrašų nėra

**13. Informacija apie duomenų sandoriui tikslinimą:** įrašų nėra

Dokumentą atspausdino

STASĖ ŽEBUOLIENĖ

## NEKILNOJAMOJO TURTO REGISTRO DUOMENŲ BAZĖS IŠRAŠAS

2022-02-09 12:17:06

### 1. Nekilnojamojo turto registre įregistruotas turtas:

Registro Nr.: **75/9488**  
Registro tipas: **Žemės sklypas**  
Sudarymo data: **2000-02-02**  
**Skuodo r. sav., Lenkimų sen., Plaušinių k.**

### 2. Nekilnojamieji daiktai:

2.1.

**Žemės sklypas**  
**Skuodo r. sav., Lenkimų sen., Plaušinių k.**  
Unikalus daikto numeris: **7520-0003-0121**  
Žemės sklypo kadastro numeris ir kadastro vietovės pavadinimas: **7520/0003:121 Lenkimų k.v.**  
Daikto pagrindinė naudojimo paskirtis: **Žemės ūkio**  
Žemės sklypo plotas: **9.4000 ha**  
Žemės ūkio naudmenų plotas viso: **9.4000 ha**  
iš jo: ariamos žemės plotas: **9.4000 ha**  
Nusausintos žemės plotas: **9.4000 ha**  
Žemės ūkio naudmenų našumo balas: **49.0**  
Matavimų tipas: **Žemės sklypas suformuotas atliekant preliminarinius matavimus**  
Indeksuota žemės sklypo vertė: **8154 Eur**  
Žemės sklypo vertė: **5096 Eur**  
Vidutinė rinkos vertė: **9644 Eur**  
Vidutinės rinkos vertės nustatymo data: **2013-02-01**  
Vidutinės rinkos vertės nustatymo būdas: **Masinis vertinimas**  
Kadastro duomenų nustatymo data: **2000-02-02**

### 3. Daikto priklausiniai iš kito registro: įrašų nėra

### 4. Nuosavybė:

4.1.

**Nuosavybės teisė**  
Savininkas: **ARINA ČERNECKYTĖ,**  
Daiktas: **190/940 žemės sklypo Nr. 7520-0003-0121, aprašyto p. 2.1.**  
Įregistravimo pagrindas: **2013-05-27 Pirkimo - pardavimo sutartis Nr. 1-2645**  
Įrašas galioja: **Nuo 2013-06-05**

4.2.

**Nuosavybės teisė**  
Savininkas: **Kretingos rajono žemės ūkio bendrovė "EKOLAGRA", a.k. 164684042**  
Daiktas: **750/940 žemės sklypo Nr. 7520-0003-0121, aprašyto p. 2.1.**  
Įregistravimo pagrindas: **2006-06-14 Perdavimo - priėmimo aktas Nr. 3369**  
**2006-06-14 Pirkimo - pardavimo sutartis Nr. 3367**  
Įrašas galioja: **Nuo 2006-06-19**

### 5. Valstybės ir savivaldybių žemės patikėjimo teisė: įrašų nėra

### 6. Kitos daiktinės teisės : įrašų nėra

### 7. Juridiniai faktai:

7.1.

**Asmeninė nuosavybė**  
Daiktas: **190/940 žemės sklypo Nr. 7520-0003-0121, aprašyto p. 2.1. , 4.1.**  
Įregistravimo pagrindas: **2013-05-27 Pirkimo - pardavimo sutartis Nr. 1-2645**  
Įrašas galioja: **Nuo 2013-06-05**

### 8. Žymos: įrašų nėra

### 9. Teritorijos, kuriose taikomos specialiosios žemės naudojimo sąlygos:

9.1.

**Melioruotos žemės ir melioracijos statinių apsaugos zonos (VI skyrius, antrasis skirsnis)**  
Daiktas: **žemės sklypas Nr. 7520-0003-0121, aprašytas p. 2.1.**  
Įregistravimo pagrindas: **2019-06-06 Lietuvos Respublikos specialiųjų žemės naudojimo sąlygų įstatymas Nr. XIII-2166**  
**2019-12-19 Lietuvos Respublikos žemės ūkio ministro įsakymas Nr. 3D-711**  
Plotas: **9.40 ha**  
Įrašas galioja: **Nuo 2020-01-02**

### 10. Daikto registravimas ir kadastro žymos: įrašų nėra

### 11. Registro pastabos ir nuorodos: įrašų nėra

### 12. Kita informacija: įrašų nėra

### 13. Informacija apie duomenų sandoriui tikslinimą: įrašų nėra

## NEKILNOJAMOJO TURTO REGISTRO DUOMENŲ BAZĖS IŠRAŠAS

2022-02-09 12:14:39

### 1. Nekilnojamojo turto registre įregistruotas turtas:

Registro Nr.: **75/9862**  
Registro tipas: **Žemės sklypas**  
Sudarymo data: **2000-04-18**  
**Skuodo r. sav., Lenkimų sen., Plaušinių k.**

### 2. Nekilnojamieji daiktai:

2.1.

**Žemės sklypas**  
**Skuodo r. sav., Lenkimų sen., Plaušinių k.**  
Unikalus daikto numeris: **7520-0003-0123**  
Žemės sklypo kadastro numeris ir kadastro vietovės pavadinimas: **7520/0003:123 Lenkimų k.v.**  
Daikto pagrindinė naudojimo paskirtis: **Žemės ūkio**  
Žemės sklypo plotas: **0.6500 ha**  
Žemės ūkio naudmenų plotas viso: **0.6400 ha**  
iš jo: ariamos žemės plotas: **0.6400 ha**  
Vandens telkinių plotas: **0.0100 ha**  
Nusausintos žemės plotas: **0.6400 ha**  
Žemės ūkio naudmenų našumo balas: **46.0**  
Matavimų tipas: **Žemės sklypas suformuotas atliekant preliminarinius matavimus**  
Indeksuota žemės sklypo vertė: **509 Eur**  
Žemės sklypo vertė: **318 Eur**  
Vidutinė rinkos vertė: **224 Eur**  
Vidutinės rinkos vertės nustatymo data: **2006-12-06**  
Kadastro duomenų nustatymo data: **2000-04-18**

### 3. Daikto priklausiniai iš kito registro: įrašų nėra

### 4. Nuosavybė:

4.1.

**Nuosavybės teisė**  
Savininkas: **EDITA MONCEVIČĖ,**  
Daiktas: **žemės sklypas Nr. 7520-0003-0123, aprašytas p. 2.1.**  
Įregistravimo pagrindas: **2007-03-14 Perdavimo - priėmimo aktas Nr. 1-1730**  
**2007-03-14 Pirkimo - pardavimo sutartis Nr. 1-1722**  
Įrašas galioja: **Nuo 2007-03-29**

### 5. Valstybės ir savivaldybių žemės patikėjimo teisė: įrašų nėra

### 6. Kitos daiktinės teisės : įrašų nėra

### 7. Juridiniai faktai: įrašų nėra

### 8. Žymos: įrašų nėra

### 9. Teritorijos, kuriose taikomos specialiosios žemės naudojimo sąlygos:

9.1.

**Paviršinių vandens telkinių pakrantės apsaugos juostos (VI skyrius, aštuntasis skirsnis)**  
Daiktas: **žemės sklypas Nr. 7520-0003-0123, aprašytas p. 2.1.**  
Įregistravimo pagrindas: **2019-06-06 Lietuvos Respublikos specialiųjų žemės naudojimo sąlygų įstatymas Nr. XIII-2166**  
**2019-12-19 Lietuvos Respublikos žemės ūkio ministro įsakymas Nr. 3D-711**  
Plotas: **0.01 ha**  
Įrašas galioja: **Nuo 2020-01-02**

9.2.

**Paviršinių vandens telkinių apsaugos zonos (VI skyrius, septintasis skirsnis)**  
Daiktas: **žemės sklypas Nr. 7520-0003-0123, aprašytas p. 2.1.**  
Įregistravimo pagrindas: **2019-06-06 Lietuvos Respublikos specialiųjų žemės naudojimo sąlygų įstatymas Nr. XIII-2166**  
**2019-12-19 Lietuvos Respublikos žemės ūkio ministro įsakymas Nr. 3D-711**  
Plotas: **0.01 ha**  
Įrašas galioja: **Nuo 2020-01-02**

9.3.

**Melioruotos žemės ir melioracijos statinių apsaugos zonos (VI skyrius, antrasis skirsnis)**  
Daiktas: **žemės sklypas Nr. 7520-0003-0123, aprašytas p. 2.1.**  
Įregistravimo pagrindas: **2019-06-06 Lietuvos Respublikos specialiųjų žemės naudojimo sąlygų įstatymas Nr. XIII-2166**  
**2019-12-19 Lietuvos Respublikos žemės ūkio ministro įsakymas Nr. 3D-711**  
Plotas: **0.64 ha**  
Įrašas galioja: **Nuo 2020-01-02**

### 10. Daikto registravimas ir kadastro žymos: įrašų nėra

### 11. Registro pastabos ir nuorodos: įrašų nėra

### 12. Kita informacija: įrašų nėra

### 13. Informacija apie duomenų sandoriui tikslinimą: įrašų nėra





## NEKILNOJAMOJO TURTO REGISTRO DUOMENŲ BAZĖS IŠRAŠAS

2022-02-09 12:15:06

### 1. Nekilnojamojo turto registre įregistruotas turtas:

Registro Nr.: **75/9863**  
Registro tipas: **Žemės sklypas**  
Sudarymo data: **2000-04-18**  
**Skuodo r. sav., Lenkimų sen., Plaušinių k.**

### 2. Nekilnojamieji daiktai:

2.1.

**Žemės sklypas**  
**Skuodo r. sav., Lenkimų sen., Plaušinių k.**  
Unikalus daikto numeris: **7520-0003-0124**  
Žemės sklypo kadastro numeris ir kadastro vietovės pavadinimas: **7520/0003:124 Lenkimų k.v.**  
Daikto pagrindinė naudojimo paskirtis: **Žemės ūkio**  
Žemės sklypo plotas: **0.6100 ha**  
Žemės ūkio naudmenų plotas viso: **0.6000 ha**  
iš jo: ariamos žemės plotas: **0.6000 ha**  
Vandens telkinių plotas: **0.0100 ha**  
Nusausintos žemės plotas: **0.6000 ha**  
Žemės ūkio naudmenų našumo balas: **46.0**  
Matavimų tipas: **Žemės sklypas suformuotas atliekant preliminarinius matavimus**  
Indeksuota žemės sklypo vertė: **478 Eur**  
Žemės sklypo vertė: **299 Eur**  
Vidutinė rinkos vertė: **212 Eur**  
Vidutinės rinkos vertės nustatymo data: **2006-12-11**  
Kadastro duomenų nustatymo data: **2000-04-18**

### 3. Daikto priklausiniai iš kito registro: įrašų nėra

### 4. Nuosavybė:

4.1.

**Nuosavybės teisė**  
Savininkas: **EDITA MONCEVIČĖ,**  
Daiktas: **žemės sklypas Nr. 7520-0003-0124, aprašytas p. 2.1.**  
Įregistravimo pagrindas: **2007-03-14 Perdavimo - priėmimo aktas Nr. 1-1730**  
**2007-03-14 Pirkimo - pardavimo sutartis Nr. 1-1722**  
Įrašas galioja: **Nuo 2007-03-29**

### 5. Valstybės ir savivaldybių žemės patikėjimo teisė: įrašų nėra

### 6. Kitos daiktinės teisės : įrašų nėra

### 7. Juridiniai faktai: įrašų nėra

### 8. Žymos: įrašų nėra

### 9. Teritorijos, kuriose taikomos specialiosios žemės naudojimo sąlygos:

9.1.

**Paviršinių vandens telkinių pakrantės apsaugos juostos (VI skyrius, aštuntasis skirsnis)**  
Daiktas: **žemės sklypas Nr. 7520-0003-0124, aprašytas p. 2.1.**  
Įregistravimo pagrindas: **2019-06-06 Lietuvos Respublikos specialiųjų žemės naudojimo sąlygų įstatymas Nr. XIII-2166**  
**2019-12-19 Lietuvos Respublikos žemės ūkio ministro įsakymas Nr. 3D-711**  
Plotas: **0.01 ha**  
Įrašas galioja: **Nuo 2020-01-02**

9.2.

**Paviršinių vandens telkinių apsaugos zonos (VI skyrius, septintasis skirsnis)**  
Daiktas: **žemės sklypas Nr. 7520-0003-0124, aprašytas p. 2.1.**  
Įregistravimo pagrindas: **2019-06-06 Lietuvos Respublikos specialiųjų žemės naudojimo sąlygų įstatymas Nr. XIII-2166**  
**2019-12-19 Lietuvos Respublikos žemės ūkio ministro įsakymas Nr. 3D-711**  
Plotas: **0.01 ha**  
Įrašas galioja: **Nuo 2020-01-02**

9.3.

**Melioruotos žemės ir melioracijos statinių apsaugos zonos (VI skyrius, antrasis skirsnis)**  
Daiktas: **žemės sklypas Nr. 7520-0003-0124, aprašytas p. 2.1.**  
Įregistravimo pagrindas: **2019-06-06 Lietuvos Respublikos specialiųjų žemės naudojimo sąlygų įstatymas Nr. XIII-2166**  
**2019-12-19 Lietuvos Respublikos žemės ūkio ministro įsakymas Nr. 3D-711**  
Plotas: **0.60 ha**  
Įrašas galioja: **Nuo 2020-01-02**

### 10. Daikto registravimas ir kadastro žymos: įrašų nėra

### 11. Registro pastabos ir nuorodos: įrašų nėra

### 12. Kita informacija: įrašų nėra

### 13. Informacija apie duomenų sandoriui tikslinimą: įrašų nėra



## NEKILNOJAMOJO TURTO REGISTRO DUOMENŲ BAZĖS IŠRAŠAS

2022-02-09 12:15:37

### 1. Nekilnojamojo turto registre įregistruotas turtas:

Registro Nr.: **75/9864**  
Registro tipas: **Žemės sklypas**  
Sudarymo data: **2000-04-18**  
**Skuodo r. sav., Lenkimų sen., Plaušinių k.**

### 2. Nekilnojamieji daiktai:

2.1.

**Žemės sklypas**  
**Skuodo r. sav., Lenkimų sen., Plaušinių k.**  
Unikalus daikto numeris: **7520-0003-0125**  
Žemės sklypo kadastro numeris ir kadastro vietovės pavadinimas: **7520/0003:125 Lenkimų k.v.**  
Daikto pagrindinė naudojimo paskirtis: **Žemės ūkio**  
Žemės sklypo plotas: **2.7500 ha**  
Žemės ūkio naudmenų plotas viso: **2.6600 ha**  
iš jo: ariamos žemės plotas: **2.6600 ha**  
Vandens telkinių plotas: **0.0900 ha**  
Nusausintos žemės plotas: **2.6600 ha**  
Žemės ūkio naudmenų našumo balas: **46.0**  
Matavimų tipas: **Žemės sklypas suformuotas atliekant preliminarinius matavimus**  
Indeksuota žemės sklypo vertė: **2115 Eur**  
Žemės sklypo vertė: **1322 Eur**  
Vidutinė rinkos vertė: **856 Eur**  
Vidutinės rinkos vertės nustatymo data: **2006-12-06**  
Kadastro duomenų nustatymo data: **2000-04-18**

### 3. Daikto priklausiniai iš kito registro: įrašų nėra

### 4. Nuosavybė:

4.1.

**Nuosavybės teisė**  
Savininkas: **EDITA MONCEVIČĖ,**  
Daiktas: **žemės sklypas Nr. 7520-0003-0125, aprašytas p. 2.1.**  
Įregistravimo pagrindas: **2007-03-14 Perdavimo - priėmimo aktas Nr. 1-1730**  
**2007-03-14 Pirkimo - pardavimo sutartis Nr. 1-1725**  
Įrašas galioja: **Nuo 2007-03-29**

### 5. Valstybės ir savivaldybių žemės patikėjimo teisė: įrašų nėra

### 6. Kitos daiktinės teisės : įrašų nėra

### 7. Juridiniai faktai: įrašų nėra

### 8. Žymos: įrašų nėra

### 9. Teritorijos, kuriose taikomos specialiosios žemės naudojimo sąlygos:

9.1.

**Paviršinių vandens telkinių pakrantės apsaugos juostos (VI skyrius, aštuntasis skirsnis)**  
Daiktas: **žemės sklypas Nr. 7520-0003-0125, aprašytas p. 2.1.**  
Įregistravimo pagrindas: **2019-06-06 Lietuvos Respublikos specialiųjų žemės naudojimo sąlygų įstatymas Nr. XIII-2166**  
**2019-12-19 Lietuvos Respublikos žemės ūkio ministro įsakymas Nr. 3D-711**  
Plotas: **0.05 ha**  
Įrašas galioja: **Nuo 2020-01-02**

9.2.

**Paviršinių vandens telkinių apsaugos zonos (VI skyrius, septintasis skirsnis)**  
Daiktas: **žemės sklypas Nr. 7520-0003-0125, aprašytas p. 2.1.**  
Įregistravimo pagrindas: **2019-06-06 Lietuvos Respublikos specialiųjų žemės naudojimo sąlygų įstatymas Nr. XIII-2166**  
**2019-12-19 Lietuvos Respublikos žemės ūkio ministro įsakymas Nr. 3D-711**  
Plotas: **0.05 ha**  
Įrašas galioja: **Nuo 2020-01-02**

9.3.

**Melioruotos žemės ir melioracijos statinių apsaugos zonos (VI skyrius, antrasis skirsnis)**  
Daiktas: **žemės sklypas Nr. 7520-0003-0125, aprašytas p. 2.1.**  
Įregistravimo pagrindas: **2019-06-06 Lietuvos Respublikos specialiųjų žemės naudojimo sąlygų įstatymas Nr. XIII-2166**  
**2019-12-19 Lietuvos Respublikos žemės ūkio ministro įsakymas Nr. 3D-711**  
Plotas: **2.66 ha**  
Įrašas galioja: **Nuo 2020-01-02**

### 10. Daikto registravimas ir kadastro žymos: įrašų nėra

### 11. Registro pastabos ir nuorodos: įrašų nėra

### 12. Kita informacija: įrašų nėra

### 13. Informacija apie duomenų sandoriui tikslinimą: įrašų nėra





## NEKILNOJAMOJO TURTO REGISTRO DUOMENŲ BAZĖS IŠRAŠAS

2022-02-09 12:13:25

### 1. Nekilnojamojo turto registre įregistruotas turtas:

Registro Nr.: **75/9878**  
Registro tipas: **Žemės sklypas**  
Sudarymo data: **2000-04-19**  
**Skuodo r. sav., Lenkimų sen., Plaušinių k.**

### 2. Nekilnojamieji daiktai:

2.1.

**Žemės sklypas**  
**Skuodo r. sav., Lenkimų sen., Plaušinių k.**  
Unikalus daikto numeris: **7520-0003-0126**  
Žemės sklypo kadastro numeris ir kadastro vietovės pavadinimas: **7520/0003:126 Lenkimų k.v.**  
Daikto pagrindinė naudojimo paskirtis: **Žemės ūkio**  
Žemės sklypo plotas: **0.6500 ha**  
Žemės ūkio naudmenų plotas viso: **0.6400 ha**  
iš jo: ariamos žemės plotas: **0.6400 ha**  
Vandens telkinių plotas: **0.0100 ha**  
Nusausintos žemės plotas: **0.6400 ha**  
Žemės ūkio naudmenų našumo balas: **46.0**  
Matavimų tipas: **Žemės sklypas suformuotas atliekant preliminarinius matavimus**  
Indeksuota žemės sklypo vertė: **509 Eur**  
Žemės sklypo vertė: **318 Eur**  
Vidutinė rinkos vertė: **224 Eur**  
Vidutinės rinkos vertės nustatymo data: **2006-12-11**  
Kadastro duomenų nustatymo data: **2000-04-19**

### 3. Daikto priklausiniai iš kito registro: įrašų nėra

### 4. Nuosavybė:

4.1.

**Nuosavybės teisė**  
Savininkas: **EDITA MONCEVIČĖ,**  
Daiktas: **žemės sklypas Nr. 7520-0003-0126, aprašytas p. 2.1.**  
Įregistravimo pagrindas: **2007-03-14 Perdavimo - priėmimo aktas Nr. 1-1730**  
**2007-03-14 Pirkimo - pardavimo sutartis Nr. 1-1727**  
Įrašas galioja: **Nuo 2007-03-29**

### 5. Valstybės ir savivaldybių žemės patikėjimo teisė: įrašų nėra

### 6. Kitos daiktinės teisės : įrašų nėra

### 7. Juridiniai faktai: įrašų nėra

### 8. Žymos: įrašų nėra

### 9. Teritorijos, kuriose taikomos specialiosios žemės naudojimo sąlygos:

9.1.

**Paviršinių vandens telkinių pakrantės apsaugos juostos (VI skyrius, aštuntasis skirsnis)**  
Daiktas: **žemės sklypas Nr. 7520-0003-0126, aprašytas p. 2.1.**  
Įregistravimo pagrindas: **2019-06-06 Lietuvos Respublikos specialiųjų žemės naudojimo sąlygų įstatymas Nr. XIII-2166**  
**2019-12-19 Lietuvos Respublikos žemės ūkio ministro įsakymas Nr. 3D-711**  
Plotas: **0.01 ha**  
Įrašas galioja: **Nuo 2020-01-02**

9.2.

**Paviršinių vandens telkinių apsaugos zonos (VI skyrius, septintasis skirsnis)**  
Daiktas: **žemės sklypas Nr. 7520-0003-0126, aprašytas p. 2.1.**  
Įregistravimo pagrindas: **2019-06-06 Lietuvos Respublikos specialiųjų žemės naudojimo sąlygų įstatymas Nr. XIII-2166**  
**2019-12-19 Lietuvos Respublikos žemės ūkio ministro įsakymas Nr. 3D-711**  
Plotas: **0.01 ha**  
Įrašas galioja: **Nuo 2020-01-02**

9.3.

**Melioruotos žemės ir melioracijos statinių apsaugos zonos (VI skyrius, antrasis skirsnis)**  
Daiktas: **žemės sklypas Nr. 7520-0003-0126, aprašytas p. 2.1.**  
Įregistravimo pagrindas: **2019-06-06 Lietuvos Respublikos specialiųjų žemės naudojimo sąlygų įstatymas Nr. XIII-2166**  
**2019-12-19 Lietuvos Respublikos žemės ūkio ministro įsakymas Nr. 3D-711**  
Plotas: **0.64 ha**  
Įrašas galioja: **Nuo 2020-01-02**

### 10. Daikto registravimas ir kadastro žymos: įrašų nėra

### 11. Registro pastabos ir nuorodos: įrašų nėra

### 12. Kita informacija: įrašų nėra

### 13. Informacija apie duomenų sandoriui tikslinimą: įrašų nėra



## NEKILNOJAMOJO TURTO REGISTRO DUOMENŲ BAZĖS IŠRAŠAS

2022-02-09 12:13:59

### 1. Nekilnojamojo turto registre įregistruotas turtas:

Registro Nr.: **75/9879**  
Registro tipas: **Žemės sklypas**  
Sudarymo data: **2000-04-19**  
**Skuodo r. sav., Lenkimų sen., Plaušinių k.**

### 2. Nekilnojamieji daiktai:

2.1.

**Žemės sklypas**  
**Skuodo r. sav., Lenkimų sen., Plaušinių k.**  
Unikalus daikto numeris: **7520-0003-0127**  
Žemės sklypo kadastro numeris ir kadastro vietovės pavadinimas: **7520/0003:127 Lenkimų k.v.**  
Daikto pagrindinė naudojimo paskirtis: **Žemės ūkio**  
Žemės sklypo plotas: **0.6200 ha**  
Žemės ūkio naudmenų plotas viso: **0.6100 ha**  
iš jo: ariamos žemės plotas: **0.6100 ha**  
Vandens telkinių plotas: **0.0100 ha**  
Nusausintos žemės plotas: **0.6100 ha**  
Žemės ūkio naudmenų našumo balas: **46.0**  
Matavimų tipas: **Žemės sklypas suformuotas atliekant preliminarinius matavimus**  
Indeksuota žemės sklypo vertė: **485 Eur**  
Žemės sklypo vertė: **303 Eur**  
Vidutinė rinkos vertė: **215 Eur**  
Vidutinės rinkos vertės nustatymo data: **2006-12-06**  
Kadastro duomenų nustatymo data: **2000-04-19**

### 3. Daikto priklausiniai iš kito registro: įrašų nėra

### 4. Nuosavybė:

4.1.

**Nuosavybės teisė**  
Savininkas: **EDITA MONCEVIČĖ, I**  
Daiktas: **žemės sklypas Nr. 7520-0003-0127, aprašytas p. 2.1.**  
Įregistravimo pagrindas: **2007-03-14 Perdavimo - priėmimo aktas Nr. 1-1730**  
**2007-03-14 Pirkimo - pardavimo sutartis Nr. 1-1727**  
Įrašas galioja: **Nuo 2007-03-29**

### 5. Valstybės ir savivaldybių žemės patikėjimo teisė: įrašų nėra

### 6. Kitos daiktinės teisės : įrašų nėra

### 7. Juridiniai faktai: įrašų nėra

### 8. Žymos: įrašų nėra

### 9. Teritorijos, kuriose taikomos specialiosios žemės naudojimo sąlygos:

- 9.1. **Paviršinių vandens telkinių pakrantės apsaugos juostos (VI skyrius, aštuntasis skirsnis)**  
Daiktas: **žemės sklypas Nr. 7520-0003-0127, aprašytas p. 2.1.**  
Įregistravimo pagrindas: **2019-06-06 Lietuvos Respublikos specialiųjų žemės naudojimo sąlygų įstatymas Nr. XIII-2166**  
**2019-12-19 Lietuvos Respublikos žemės ūkio ministro įsakymas Nr. 3D-711**  
Plotas: **0.01 ha**  
Įrašas galioja: **Nuo 2020-01-02**
- 9.2. **Paviršinių vandens telkinių apsaugos zonos (VI skyrius, septintasis skirsnis)**  
Daiktas: **žemės sklypas Nr. 7520-0003-0127, aprašytas p. 2.1.**  
Įregistravimo pagrindas: **2019-06-06 Lietuvos Respublikos specialiųjų žemės naudojimo sąlygų įstatymas Nr. XIII-2166**  
**2019-12-19 Lietuvos Respublikos žemės ūkio ministro įsakymas Nr. 3D-711**  
Plotas: **0.01 ha**  
Įrašas galioja: **Nuo 2020-01-02**
- 9.3. **Melioruotos žemės ir melioracijos statinių apsaugos zonos (VI skyrius, antrasis skirsnis)**  
Daiktas: **žemės sklypas Nr. 7520-0003-0127, aprašytas p. 2.1.**  
Įregistravimo pagrindas: **2019-06-06 Lietuvos Respublikos specialiųjų žemės naudojimo sąlygų įstatymas Nr. XIII-2166**  
**2019-12-19 Lietuvos Respublikos žemės ūkio ministro įsakymas Nr. 3D-711**  
Plotas: **0.61 ha**  
Įrašas galioja: **Nuo 2020-01-02**

### 10. Daikto registravimas ir kadastro žymos: įrašų nėra

### 11. Registro pastabos ir nuorodos: įrašų nėra

### 12. Kita informacija: įrašų nėra

### 13. Informacija apie duomenų sandoriui tikslinimą: įrašų nėra





## NEKILNOJAMOJO TURTO REGISTRO DUOMENŲ BAZĖS IŠRAŠAS

2022-02-09 12:21:57

### 1. Nekilnojamojo turto registre įregistruotas turtas:

Registro Nr.: **75/10693**  
Registro tipas: **Žemės sklypas**  
Sudarymo data: **2000-09-15**  
**Skuodo r. sav., Lenkimų sen., Plaušinių k.**

### 2. Nekilnojamieji daiktai:

2.1.

**Žemės sklypas**  
**Skuodo r. sav., Lenkimų sen., Plaušinių k.**  
Unikalus daikto numeris: **7520-0003-0131**  
Žemės sklypo kadastro numeris ir kadastro vietovės pavadinimas: **7520/0003:131 Lenkimų k.v.**  
Daikto pagrindinė naudojimo paskirtis: **Žemės ūkio**  
Žemės sklypo plotas: **1.3600 ha**  
Žemės ūkio naudmenų plotas viso: **1.3600 ha**  
iš jo: ariamos žemės plotas: **1.3600 ha**  
Nusausintos žemės plotas: **1.3600 ha**  
Žemės ūkio naudmenų našumo balas: **42.0**  
Matavimų tipas: **Žemės sklypas suformuotas atliekant preliminarinius matavimus**  
Indeksuota žemės sklypo vertė: **971 Eur**  
Žemės sklypo vertė: **607 Eur**  
Vidutinė rinkos vertė: **1245 Eur**  
Vidutinės rinkos vertės nustatymo data: **2010-04-20**  
Vidutinės rinkos vertės nustatymo būdas: **Masinis vertinimas**  
Kadastro duomenų nustatymo data: **2000-08-24**

### 3. Daikto priklausiniai iš kito registro: įrašų nėra

### 4. Nuosavybė:

4.1.

**Nuosavybės teisė**  
Savininkas: **UAB "Fremoka", a.k. 302476442**  
Daiktas: **žemės sklypas Nr. 7520-0003-0131, aprašytas p. 2.1.**  
Įregistravimo pagrindas: **2010-04-26 Pirkimo - pardavimo sutartis Nr. 1-1573**  
Įrašas galioja: **Nuo 2010-05-04**

### 5. Valstybės ir savivaldybių žemės patikėjimo teisė: įrašų nėra

### 6. Kitos daiktinės teisės : įrašų nėra

### 7. Juridiniai faktai: įrašų nėra

### 8. Žymos: įrašų nėra

### 9. Teritorijos, kuriose taikomos specialiosios žemės naudojimo sąlygos:

9.1. **Melioruotos žemės ir melioracijos statinių apsaugos zonos (VI skyrius, antrasis skirsnis)**  
Daiktas: **žemės sklypas Nr. 7520-0003-0131, aprašytas p. 2.1.**  
Įregistravimo pagrindas: **2019-06-06 Lietuvos Respublikos specialiųjų žemės naudojimo sąlygų įstatymas Nr. XIII-2166**  
**2019-12-19 Lietuvos Respublikos žemės ūkio ministro įsakymas Nr. 3D-711**  
Plotas: **1.36 ha**  
Įrašas galioja: **Nuo 2020-01-02**

### 10. Daikto registravimas ir kadastro žymos: įrašų nėra

### 11. Registro pastabos ir nuorodos: įrašų nėra

### 12. Kita informacija: įrašų nėra

### 13. Informacija apie duomenų sandoriui tikslinimą: įrašų nėra

## NEKILNOJAMOJO TURTO REGISTRO DUOMENŲ BAZĖS IŠRAŠAS

2022-02-09 12:16:31

### 1. Nekilnojamojo turto registre įregistruotas turtas:

Registro Nr.: **75/11188**  
Registro tipas: **Žemės sklypas**  
Sudarymo data: **2000-11-10**  
**Skuodo r. sav., Lenkimų sen., Plaušinių k.**

### 2. Nekilnojamieji daiktai:

2.1.

**Žemės sklypas**  
**Skuodo r. sav., Lenkimų sen., Plaušinių k.**  
Unikalus daikto numeris: **7520-0003-0134**  
Žemės sklypo kadastro numeris ir kadastro vietovės pavadinimas: **7520/0003:134 Lenkimų k.v.**  
Daikto pagrindinė naudojimo paskirtis: **Žemės ūkio**  
Žemės sklypo plotas: **0.9100 ha**  
Žemės ūkio naudmenų plotas viso: **0.9100 ha**  
iš jo: ariamos žemės plotas: **0.9100 ha**  
Nusausintos žemės plotas: **0.9100 ha**  
Žemės ūkio naudmenų našumo balas: **45.0**  
Matavimų tipas: **Žemės sklypas suformuotas atliekant preliminarinius matavimus**  
Indeksuota žemės sklypo vertė: **696 Eur**  
Žemės sklypo vertė: **435 Eur**  
Vidutinė rinkos vertė: **869 Eur**  
Vidutinės rinkos vertės nustatymo data: **2010-11-17**  
Vidutinės rinkos vertės nustatymo būdas: **Masinis vertinimas**  
Kadastro duomenų nustatymo data: **2000-06-01**

### 3. Daikto priklausiniai iš kito registro: įrašų nėra

### 4. Nuosavybė:

4.1.

**Nuosavybės teisė**  
Savininkas: **ARINA ČERNECKYTĖ,**  
Daiktas: **žemės sklypas Nr. 7520-0003-0134, aprašytas p. 2.1.**  
Įregistravimo pagrindas: **2010-12-16 Pirkimo - pardavimo sutartis Nr. 1-4688**  
Įrašas galioja: **Nuo 2010-12-28**

### 5. Valstybės ir savivaldybių žemės patikėjimo teisė: įrašų nėra

### 6. Kitos daiktinės teisės : įrašų nėra

### 7. Juridiniai faktai:

7.1.

**Asmeninė nuosavybė**  
Daiktas: **žemės sklypas Nr. 7520-0003-0134, aprašytas p. 2.1.**  
Įregistravimo pagrindas: **2010-12-16 Pirkimo - pardavimo sutartis Nr. 1-4688**  
Įrašas galioja: **Nuo 2010-12-28**

### 8. Žymos: įrašų nėra

### 9. Teritorijos, kuriose taikomos specialiosios žemės naudojimo sąlygos:

9.1.  
**Melioruotos žemės ir melioracijos statinių apsaugos zonos (VI skyrius, antrasis skirsnis)**  
Daiktas: **žemės sklypas Nr. 7520-0003-0134, aprašytas p. 2.1.**  
Įregistravimo pagrindas: **2019-06-06 Lietuvos Respublikos specialiųjų žemės naudojimo sąlygų įstatymas Nr. XIII-2166**  
**2019-12-19 Lietuvos Respublikos žemės ūkio ministro įsakymas Nr. 3D-711**  
Plotas: **0.91 ha**  
Įrašas galioja: **Nuo 2020-01-02**

### 10. Daikto registravimas ir kadastro žymos: įrašų nėra

### 11. Registro pastabos ir nuorodos: įrašų nėra

### 12. Kita informacija: įrašų nėra

### 13. Informacija apie duomenų sandoriui tikslinimą: įrašų nėra

## NEKILNOJAMOJO TURTO REGISTRO DUOMENŲ BAZĖS IŠRAŠAS

2022-02-09 12:05:02

### 1. Nekilnojamojo turto registre įregistruotas turtas:

Registro Nr.: **75/14162**  
Registro tipas: **Žemės sklypas**  
Sudarymo data: **2002-03-05**  
**Skuodo r. sav., Lenkimų sen., Plaušinių k.**

### 2. Nekilnojamieji daiktai:

2.1.

**Žemės sklypas**  
**Skuodo r. sav., Lenkimų sen., Plaušinių k.**  
Unikalus daikto numeris: **7520-0003-0149**  
Žemės sklypo kadastro numeris ir kadastro vietovės pavadinimas: **7520/0003:149 Lenkimų k.v.**  
Daikto pagrindinė naudojimo paskirtis: **Žemės ūkio**  
Žemės sklypo naudojimo būdas: **Kiti žemės ūkio paskirties žemės sklypai**  
Žemės sklypo plotas: **2.6999 ha**  
Žemės ūkio naudmenų plotas viso: **2.6999 ha**  
iš jo: ariamos žemės plotas: **2.6999 ha**  
Nusausintos žemės plotas: **2.6999 ha**  
Žemės ūkio naudmenų našumo balas: **43.3**  
Matavimų tipas: **Žemės sklypas suformuotas atliekant kadastrinius matavimus**  
Indeksuota žemės sklypo vertė: **2064 Eur**  
Žemės sklypo vertė: **1290 Eur**  
Vidutinė rinkos vertė: **2960 Eur**  
Vidutinės rinkos vertės nustatymo data: **2015-04-24**  
Vidutinės rinkos vertės nustatymo būdas: **Masinis vertinimas**  
Kadastro duomenų nustatymo data: **2013-10-28**

### 3. Daikto priklausiniai iš kito registro: įrašų nėra

### 4. Nuosavybė:

4.1.

**Nuosavybės teisė**  
Savininkas: **ZITA STANIENĖ,**  
Daiktas: **žemės sklypas Nr. 7520-0003-0149, aprašytas p. 2.1.**  
Įregistravimo pagrindas: **2015-04-29 Paveldėjimo teisės pagal testamentą liudijimas Nr. 1-1690**  
Įrašas galioja: **Nuo 2015-05-06**

### 5. Valstybės ir savivaldybių žemės patikėjimo teisė: įrašų nėra

### 6. Kitos daiktinės teisės : įrašų nėra

### 7. Juridiniai faktai:

7.1.

**Asmeninė nuosavybė**  
Daiktas: **žemės sklypas Nr. 7520-0003-0149, aprašytas p. 2.1.**  
Įregistravimo pagrindas: **2015-04-29 Paveldėjimo teisės pagal testamentą liudijimas Nr. 1-1690**  
Įrašas galioja: **Nuo 2015-05-06**

### 8. Žymos: įrašų nėra

### 9. Teritorijos, kuriose taikomos specialiosios žemės naudojimo sąlygos:

9.1. **Melioruotos žemės ir melioracijos statinių apsaugos zonos (VI skyrius, antrasis skirsnis)**

Daiktas: **žemės sklypas Nr. 7520-0003-0149, aprašytas p. 2.1.**  
Įregistravimo pagrindas: **2019-06-06 Lietuvos Respublikos specialiųjų žemės naudojimo sąlygų įstatymas Nr. XIII-2166**  
**2019-12-19 Lietuvos Respublikos žemės ūkio ministro įsakymas Nr. 3D-711**  
Plotas: **2.6999 ha**  
Įrašas galioja: **Nuo 2020-01-02**

9.2.

**Kelių apsaugos zonos (III skyrius, antrasis skirsnis)**  
Daiktas: **žemės sklypas Nr. 7520-0003-0149, aprašytas p. 2.1.**  
Įregistravimo pagrindas: **2019-06-06 Lietuvos Respublikos specialiųjų žemės naudojimo sąlygų įstatymas Nr. XIII-2166**  
**2019-12-19 Lietuvos Respublikos žemės ūkio ministro įsakymas Nr. 3D-711**  
Plotas: **0.043 ha**  
Įrašas galioja: **Nuo 2020-01-02**

### 10. Daikto registravimas ir kadastro žymos:

10.1.

**Kadastro duomenų tikslinimas (daikto registravimas)**  
Daiktas: **žemės sklypas Nr. 7520-0003-0149, aprašytas p. 2.1.**  
Įregistravimo pagrindas: **2013-11-22 Nacionalinės žemės tarnybos teritorinio skyriaus vedėjo sprendimas Nr. 15SK-(14.15.110)-872**  
Įrašas galioja: **Nuo 2013-12-09**

10.2.

**Kadastrinius matavimus atliko (kadastro žyma)**  
**Valstybės įmonė Valstybės žemės fondas, a.k. 120093212**  
Daiktas: **žemės sklypas Nr. 7520-0003-0149, aprašytas p. 2.1.**  
Įregistravimo pagrindas: **2008-05-07 Kvalifikacijos pažymėjimas Nr. 2M-M-83**  
**2013-10-28 Nekilnojamojo daikto kadastro duomenų byla**



Įrašas galioja: **Nuo 2013-12-09**

**11. Registro pastabos ir nuorodos:** įrašų nėra

**12. Kita informacija:** įrašų nėra

**13. Informacija apie duomenų sandoriui tikslinimą:** įrašų nėra

Dokumentą atspausdino

STASĖ ŽEBUOLIENĖ

## NEKILNOJAMOJO TURTO REGISTRO DUOMENŲ BAZĖS IŠRAŠAS

2022-02-09 12:19:10

### 1. Nekilnojamojo turto registre įregistruotas turtas:

Registro Nr.: **75/14809**  
Registro tipas: **Žemės sklypas**  
Sudarymo data: **2002-06-10**  
**Skuodo r. sav., Lenkimų sen., Plaušinių k.**

### 2. Nekilnojamieji daiktai:

2.1.

**Žemės sklypas**  
**Skuodo r. sav., Lenkimų sen., Plaušinių k.**  
Unikalus daikto numeris: **7520-0003-0151**  
Žemės sklypo kadastro numeris ir kadastro vietovės pavadinimas: **7520/0003:151 Lenkimų k.v.**  
Daikto pagrindinė naudojimo paskirtis: **Žemės ūkio**  
Žemės sklypo naudojimo būdas: **Kiti žemės ūkio paskirties žemės sklypai**  
Žemės sklypo plotas: **1.5657 ha**  
Žemės ūkio naudmenų plotas viso: **1.5657 ha**  
iš jo: ariamos žemės plotas: **1.5657 ha**  
Nusausintos žemės plotas: **1.5657 ha**  
Žemės ūkio naudmenų našumo balas: **44.0**  
Matavimų tipas: **Žemės sklypas suformuotas atliekant kadastrinius matavimus**  
Indeksuota žemės sklypo vertė: **1245 Eur**  
Žemės sklypo vertė: **778 Eur**  
Vidutinė rinkos vertė: **769 Eur**  
Vidutinės rinkos vertės nustatymo data: **2007-09-12**  
Kadastro duomenų nustatymo data: **2011-06-02**

### 3. Daikto priklausiniai iš kito registro: įrašų nėra

### 4. Nuosavybė:

4.1.

**Nuosavybės teisė**  
Savininkas: **STASYS KUMPYS, g JOVYTA KUMPIENĖ**  
Daiktas: **žemės sklypas Nr. 7520-0003-0151, aprašytas p. 2.1.**  
Įregistravimo pagrindas: **2007-11-22 Pirkimo - pardavimo sutartis Nr. 8-15823**  
Įrašas galioja: **Nuo 2007-12-05**

### 5. Valstybės ir savivaldybių žemės patikėjimo teisė: įrašų nėra

### 6. Kitos daiktinės teisės : įrašų nėra

### 7. Juridiniai faktai:

7.1.

**Bendroji jungtinė sutuoktinių nuosavybė**  
Daiktas: **žemės sklypas Nr. 7520-0003-0151, aprašytas p. 2.1.**  
Įregistravimo pagrindas: **2007-11-22 Pirkimo - pardavimo sutartis Nr. 8-15823**  
Įrašas galioja: **Nuo 2007-12-05**

### 8. Žymos: įrašų nėra

### 9. Teritorijos, kuriose taikomos specialiosios žemės naudojimo sąlygos:

9.1.

**Dirvožemio apsauga žemės ūkio paskirties žemės sklypuose (VI skyrius, keturioliktasis skirsnis)**  
Daiktas: **žemės sklypas Nr. 7520-0003-0151, aprašytas p. 2.1.**  
Įregistravimo pagrindas: **2019-06-06 Lietuvos Respublikos specialiųjų žemės naudojimo sąlygų įstatymas Nr. XIII-2166**  
**2019-12-19 Lietuvos Respublikos žemės ūkio ministro įsakymas Nr. 3D-711**  
Plotas: **1.5657 ha**  
Įrašas galioja: **Nuo 2020-01-02**

9.2.

**Melioruotos žemės ir melioracijos statinių apsaugos zonos (VI skyrius, antrasis skirsnis)**  
Daiktas: **žemės sklypas Nr. 7520-0003-0151, aprašytas p. 2.1.**  
Įregistravimo pagrindas: **2019-06-06 Lietuvos Respublikos specialiųjų žemės naudojimo sąlygų įstatymas Nr. XIII-2166**  
**2019-12-19 Lietuvos Respublikos žemės ūkio ministro įsakymas Nr. 3D-711**  
Plotas: **1.5657 ha**  
Įrašas galioja: **Nuo 2020-01-02**

### 10. Daikto registravimas ir kadastro žymos:

10.1.

**Kadastro duomenų tikslinimas (daikto registravimas)**  
Daiktas: **žemės sklypas Nr. 7520-0003-0151, aprašytas p. 2.1.**  
Įregistravimo pagrindas: **2011-06-17 Nekilnojamojo daikto kadastro duomenų byla Nr. - 2011-08-11 Nacionalinės žemės tarnybos teritorinio žemėtvarkos skyriaus vedėjo įsakymas Nr. 15VJ-(14.15.2.)-451**  
Įrašas galioja: **Nuo 2011-08-26**

10.2.

**Kadastrinius matavimus atliko (kadastro žyma)**  
**UAB "AGROGODEZIJA", a.k. 302299248**  
Daiktas: **žemės sklypas Nr. 7520-0003-0151, aprašytas p. 2.1.**

[registravimo pagrindas: **2011-06-17 Nekilnojamojo daikto kadastro duomenų byla Nr. -  
Kvalifikacijos pažymėjimas Nr. 2M-M-930**  
[rašas galioja: **Nuo 2011-08-26**

**11. Registro pastabos ir nuorodos:** įrašų nėra

**12. Kita informacija:** įrašų nėra

**13. Informacija apie duomenų sandoriui tikslinimą:** įrašų nėra

Dokumentą atspausdino

STASĖ ŽEBUOLIENĖ

## NEKILNOJAMOJO TURTO REGISTRO DUOMENŲ BAZĖS IŠRAŠAS

2022-02-09 12:11:55

### 1. Nekilnojamojo turto registre įregistruotas turtas:

Registro Nr.: **75/16591**  
Registro tipas: **Žemės sklypas**  
Sudarymo data: **2002-11-21**  
**Skuodo r. sav., Lenkimų sen., Plaušinių k.**

### 2. Nekilnojamieji daiktai:

2.1.

**Žemės sklypas**  
**Skuodo r. sav., Lenkimų sen., Plaušinių k.**  
Unikalus daikto numeris: **7520-0003-0154**  
Žemės sklypo kadastro numeris ir kadastro vietovės pavadinimas: **7520/0003:154 Lenkimų k.v.**  
Daikto pagrindinė naudojimo paskirtis: **Žemės ūkio**  
Žemės sklypo plotas: **17.3200 ha**  
Žemės ūkio naudmenų plotas viso: **17.2700 ha**  
iš jo: ariamos žemės plotas: **17.2700 ha**  
Vandens telkinių plotas: **0.0500 ha**  
Nusausintos žemės plotas: **17.2700 ha**  
Žemės ūkio naudmenų našumo balas: **43.0**  
Matavimų tipas: **Žemės sklypas suformuotas atliekant preliminarinius matavimus**  
Indeksuota žemės sklypo vertė: **12858 Eur**  
Žemės sklypo vertė: **8036 Eur**  
Vidutinė rinkos vertė: **4099 Eur**  
Vidutinės rinkos vertės nustatymo data: **2006-04-24**  
Kadastro duomenų nustatymo data: **2002-05-27**

### 3. Daikto priklausiniai iš kito registro: įrašų nėra

### 4. Nuosavybė:

4.1.

**Nuosavybės teisė**  
Savininkas: **VIDA RONKAITYTĖ, U**  
Daiktas: **žemės sklypas Nr. 7520-0003-0154, aprašytas p. 2.1.**  
Įregistravimo pagrindas: **2006-05-28 Paveldėjimo teisės liudijimas Nr. 3058**  
Įrašas galioja: **Nuo 2006-06-06**

### 5. Valstybės ir savivaldybių žemės patikėjimo teisė: įrašų nėra

### 6. Kitos daiktinės teisės : įrašų nėra

### 7. Juridiniai faktai: įrašų nėra

### 8. Žymos: įrašų nėra

### 9. Teritorijos, kuriose taikomos specialiosios žemės naudojimo sąlygos:

- 9.1. **Paviršinių vandens telkinių pakrantės apsaugos juostos (VI skyrius, aštuntasis skirsnis)**  
Daiktas: **žemės sklypas Nr. 7520-0003-0154, aprašytas p. 2.1.**  
Įregistravimo pagrindas: **2019-06-06 Lietuvos Respublikos specialiųjų žemės naudojimo sąlygų įstatymas Nr. XIII-2166**  
**2019-12-19 Lietuvos Respublikos žemės ūkio ministro įsakymas Nr. 3D-711**  
Plotas: **0.01 ha**  
Įrašas galioja: **Nuo 2020-01-02**
- 9.2. **Paviršinių vandens telkinių apsaugos zonos (VI skyrius, septintasis skirsnis)**  
Daiktas: **žemės sklypas Nr. 7520-0003-0154, aprašytas p. 2.1.**  
Įregistravimo pagrindas: **2019-06-06 Lietuvos Respublikos specialiųjų žemės naudojimo sąlygų įstatymas Nr. XIII-2166**  
**2019-12-19 Lietuvos Respublikos žemės ūkio ministro įsakymas Nr. 3D-711**  
Plotas: **0.01 ha**  
Įrašas galioja: **Nuo 2020-01-02**
- 9.3. **Melioruotos žemės ir melioracijos statinių apsaugos zonos (VI skyrius, antrasis skirsnis)**  
Daiktas: **žemės sklypas Nr. 7520-0003-0154, aprašytas p. 2.1.**  
Įregistravimo pagrindas: **2019-06-06 Lietuvos Respublikos specialiųjų žemės naudojimo sąlygų įstatymas Nr. XIII-2166**  
**2019-12-19 Lietuvos Respublikos žemės ūkio ministro įsakymas Nr. 3D-711**  
Plotas: **17.32 ha**  
Įrašas galioja: **Nuo 2020-01-02**

### 10. Daikto registravimas ir kadastro žymos: įrašų nėra

### 11. Registro pastabos ir nuorodos: įrašų nėra

### 12. Kita informacija: įrašų nėra

### 13. Informacija apie duomenų sandoriui tikslinimą: įrašų nėra





## NEKILNOJAMOJO TURTO REGISTRO DUOMENŲ BAZĖS IŠRAŠAS

2022-02-09 12:10:38

### 1. Nekilnojamojo turto registre įregistruotas turtas:

Registro Nr.: **75/18320**  
Registro tipas: **Žemės sklypas**  
Sudarymo data: **2003-06-04**  
**Skuodo r. sav., Lenkimų sen., Plaušinių k.**

### 2. Nekilnojamieji daiktai:

2.1.

**Žemės sklypas**  
**Skuodo r. sav., Lenkimų sen., Plaušinių k.**  
Unikalus daikto numeris: **7520-0003-0164**  
Žemės sklypo kadastro numeris ir kadastro vietovės pavadinimas: **7520/0003:164 Lenkimų k.v.**  
Daikto pagrindinė naudojimo paskirtis: **Žemės ūkio**  
Žemės sklypo plotas: **15.0000 ha**  
Žemės ūkio naudmenų plotas viso: **14.8400 ha**  
iš jo: ariamos žemės plotas: **14.8400 ha**  
Vandens telkinių plotas: **0.1600 ha**  
Nusausintos žemės plotas: **14.8400 ha**  
Žemės ūkio naudmenų našumo balas: **44.0**  
Matavimų tipas: **Žemės sklypas suformuotas atliekant preliminarinius matavimus**  
Indeksuota žemės sklypo vertė: **11109 Eur**  
Žemės sklypo vertė: **6943 Eur**  
Vidutinė rinkos vertė: **23500 Eur**  
Vidutinės rinkos vertės nustatymo data: **2017-04-13**  
Vidutinės rinkos vertės nustatymo būdas: **Masinis vertinimas**  
Kadastro duomenų nustatymo data: **2003-04-23**

### 3. Daikto priklausiniai iš kito registro: įrašų nėra

### 4. Nuosavybė:

4.1.

**Nuosavybės teisė**  
Savininkas: **EGIDIJUS ČERNECKIS,**  
Daiktas: **žemės sklypas Nr. 7520-0003-0164, aprašytas p. 2.1.**  
Įregistravimo pagrindas: **2016-09-28 Apylinkės teismo sprendimas Nr. e2-11349-965/2016**  
Įrašas galioja: **Nuo 2017-03-09**

### 5. Valstybės ir savivaldybių žemės patikėjimo teisė: įrašų nėra

### 6. Kitos daiktinės teisės:

6.1.

**Hipoteka**  
Daiktas: **žemės sklypas Nr. 7520-0003-0164, aprašytas p. 2.1.**  
Įregistravimo pagrindas: **2017-04-19 IDK Nr. 20120170030078**  
**2017-04-19 Sutartinė hipoteka Nr. 1-1688**  
Įrašas galioja: **Nuo 2022-01-01**

### 7. Juridiniai faktai:

7.1.

**Asmeninė nuosavybė**  
Daiktas: **žemės sklypas Nr. 7520-0003-0164, aprašytas p. 2.1.**  
Įregistravimo pagrindas: **2016-09-28 Apylinkės teismo sprendimas Nr. e2-11349-965/2016**  
Įrašas galioja: **Nuo 2017-03-09**

### 8. Žymos:

8.1.

**Apribojimas pagal Žemės ūkio paskirties žemės įsigijimo laikinąjį įstatymą nekeisti pagrindinės žemės naudojimo paskirties 5 metus**  
Daiktas: **žemės sklypas Nr. 7520-0003-0164, aprašytas p. 2.1.**  
Įregistravimo pagrindas: **2014-04-30 Pirkimo - pardavimo sutartis Nr. 1-2387**  
Įrašas galioja: **Nuo 2014-05-14**

### 9. Teritorijos, kuriose taikomos specialiosios žemės naudojimo sąlygos:

9.1.

**Paviršinių vandens telkinių pakrantės apsaugos juostos (VI skyrius, aštuntasis skirsnis)**  
Daiktas: **žemės sklypas Nr. 7520-0003-0164, aprašytas p. 2.1.**  
Įregistravimo pagrindas: **2019-06-06 Lietuvos Respublikos specialiųjų žemės naudojimo sąlygų įstatymas Nr. XIII-2166**  
**2019-12-19 Lietuvos Respublikos žemės ūkio ministro įsakymas Nr. 3D-711**  
Plotas: **0.06 ha**  
Įrašas galioja: **Nuo 2020-01-02**

9.2.

**Paviršinių vandens telkinių apsaugos zonos (VI skyrius, septintasis skirsnis)**  
Daiktas: **žemės sklypas Nr. 7520-0003-0164, aprašytas p. 2.1.**  
Įregistravimo pagrindas: **2019-06-06 Lietuvos Respublikos specialiųjų žemės naudojimo sąlygų įstatymas Nr. XIII-2166**  
**2019-12-19 Lietuvos Respublikos žemės ūkio ministro įsakymas Nr. 3D-711**  
Plotas: **0.06 ha**  
Įrašas galioja: **Nuo 2020-01-02**

9.3.

**Paviršiniai vandens telkiniai (VI skyrius, šeštasis skirsnis)**  
Daiktas: **žemės sklypas Nr. 7520-0003-0164, aprašytas p. 2.1.**

Įregistravimo pagrindas: **2019-06-06 Lietuvos Respublikos specialiųjų žemės naudojimo sąlygų įstatymas Nr. XIII-2166**

**2019-12-19 Lietuvos Respublikos žemės ūkio ministro įsakymas Nr. 3D-711**

Plotas: **0.16 ha**

Įrašas galioja: **Nuo 2020-01-02**

9.4.

**Melioruotos žemės ir melioracijos statinių apsaugos zonos (VI skyrius, antrasis skirsnis)**

Daiktas: **žemės sklypas Nr. 7520-0003-0164, aprašytas p. 2.1.**

Įregistravimo pagrindas: **2019-06-06 Lietuvos Respublikos specialiųjų žemės naudojimo sąlygų įstatymas Nr. XIII-2166**

**2019-12-19 Lietuvos Respublikos žemės ūkio ministro įsakymas Nr. 3D-711**

Plotas: **15.00 ha**

Įrašas galioja: **Nuo 2020-01-02**

**10. Daikto registravimas ir kadastro žymos:** įrašų nėra

**11. Registro pastabos ir nuorodos:** įrašų nėra

**12. Kita informacija:** įrašų nėra

**13. Informacija apie duomenų sandoriui tikslinimą:** įrašų nėra

Dokumentą atspausdino

STASĖ ŽEBUOLIENĖ

## NEKILNOJAMOJO TURTO REGISTRO DUOMENŲ BAZĖS IŠRAŠAS

2022-02-09 12:27:37

### 1. Nekilnojamojo turto registre įregistruotas turtas:

Registro Nr.: **44/57689**  
Registro tipas: **Žemės sklypas**  
Sudarymo data: **2003-09-11**  
**Skuodo r. sav., Lenkimų sen., Plaušinių k.**

### 2. Nekilnojamieji daiktai:

2.1.

**Žemės sklypas**  
**Skuodo r. sav., Lenkimų sen., Plaušinių k.**  
Unikalus daikto numeris: **4400-0084-9456**  
Žemės sklypo kadastro numeris ir kadastro vietovės pavadinimas: **7520/0003:172 Lenkimų k.v.**  
Daikto pagrindinė naudojimo paskirtis: **Žemės ūkio**  
Žemės sklypo plotas: **0.8100 ha**  
Žemės ūkio naudmenų plotas viso: **0.8000 ha**  
iš jo: ariamos žemės plotas: **0.8000 ha**  
Vandens telkinių plotas: **0.0100 ha**  
Nusausintos žemės plotas: **0.8000 ha**  
Žemės ūkio naudmenų našumo balas: **42.0**  
Matavimų tipas: **Žemės sklypas suformuotas atliekant preliminarinius matavimus**  
Indeksuota žemės sklypo vertė: **586 Eur**  
Žemės sklypo vertė: **366 Eur**  
Vidutinė rinkos vertė: **335 Eur**  
Vidutinės rinkos vertės nustatymo data: **2003-12-31**  
Kadastro duomenų nustatymo data: **2002-03-10**

### 3. Daikto priklausiniai iš kito registro: įrašų nėra

### 4. Nuosavybė:

4.1.

**Nuosavybės teisė**  
Savininkas: **STEFANIJA ŽELVIENĖ,**  
Daiktas: **žemės sklypas Nr. 4400-0084-9456, aprašytas p. 2.1.**  
Įregistravimo pagrindas: **2004-02-12 Perdavimo - priėmimo aktas Nr. 35-2**  
**2004-02-12 Valstybinės žemės sklypo pirkimo - pardavimo sutartis Nr. 1-378**  
Įrašas galioja: **Nuo 2004-02-18**

### 5. Valstybės ir savivaldybių žemės patikėjimo teisė: įrašų nėra

### 6. Kitos daiktinės teisės : įrašų nėra

### 7. Juridiniai faktai: įrašų nėra

### 8. Žymos: įrašų nėra

### 9. Teritorijos, kuriose taikomos specialiosios žemės naudojimo sąlygos:

9.1.

**Paviršinių vandens telkinių pakrantės apsaugos juostos (VI skyrius, aštuntasis skirsnis)**  
Daiktas: **žemės sklypas Nr. 4400-0084-9456, aprašytas p. 2.1.**  
Įregistravimo pagrindas: **2019-06-06 Lietuvos Respublikos specialiųjų žemės naudojimo sąlygų įstatymas Nr. XIII-2166**  
**2019-12-19 Lietuvos Respublikos žemės ūkio ministro įsakymas Nr. 3D-711**  
Plotas: **0.01 ha**  
Įrašas galioja: **Nuo 2020-01-02**

9.2.

**Paviršinių vandens telkinių apsaugos zonos (VI skyrius, septintasis skirsnis)**  
Daiktas: **žemės sklypas Nr. 4400-0084-9456, aprašytas p. 2.1.**  
Įregistravimo pagrindas: **2019-06-06 Lietuvos Respublikos specialiųjų žemės naudojimo sąlygų įstatymas Nr. XIII-2166**  
**2019-12-19 Lietuvos Respublikos žemės ūkio ministro įsakymas Nr. 3D-711**  
Plotas: **0.01 ha**  
Įrašas galioja: **Nuo 2020-01-02**

9.3.

**Melioruotos žemės ir melioracijos statinių apsaugos zonos (VI skyrius, antrasis skirsnis)**  
Daiktas: **žemės sklypas Nr. 4400-0084-9456, aprašytas p. 2.1.**  
Įregistravimo pagrindas: **2019-06-06 Lietuvos Respublikos specialiųjų žemės naudojimo sąlygų įstatymas Nr. XIII-2166**  
**2019-12-19 Lietuvos Respublikos žemės ūkio ministro įsakymas Nr. 3D-711**  
Plotas: **0.81 ha**  
Įrašas galioja: **Nuo 2020-01-02**

### 10. Daikto registravimas ir kadastro žymos: įrašų nėra

### 11. Registro pastabos ir nuorodos: įrašų nėra

### 12. Kita informacija: įrašų nėra

### 13. Informacija apie duomenų sandoriui tikslinimą: įrašų nėra





## NEKILNOJAMOJO TURTO REGISTRO DUOMENŲ BAZĖS IŠRAŠAS

2022-02-09 12:18:31

### 1. Nekilnojamojo turto registre įregistruotas turtas:

Registro Nr.: **44/134652**  
Registro tipas: **Žemės sklypas**  
Sudarymo data: **2004-01-28**  
**Skuodo r. sav., Lenkimų sen., Plaušinių k.**

### 2. Nekilnojamieji daiktai:

2.1.

**Žemės sklypas**  
**Skuodo r. sav., Lenkimų sen., Plaušinių k.**  
Unikalus daikto numeris: **4400-0199-2169**  
Žemės sklypo kadastro numeris ir kadastro vietovės pavadinimas: **7520/0003:184 Lenkimų k.v.**  
Daikto pagrindinė naudojimo paskirtis: **Žemės ūkio**  
Žemės sklypo naudojimo būdas: **Kiti žemės ūkio paskirties žemės sklypai**  
Žemės sklypo plotas: **2.6539 ha**  
Žemės ūkio naudmenų plotas viso: **2.6539 ha**  
iš jo: ariamos žemės plotas: **2.6539 ha**  
Nusausintos žemės plotas: **2.6539 ha**  
Žemės ūkio naudmenų našumo balas: **34.0**  
Matavimų tipas: **Žemės sklypas suformuotas atliekant kadastrinius matavimus**  
Indeksuota žemės sklypo vertė: **1630 Eur**  
Žemės sklypo vertė: **1019 Eur**  
Vidutinė rinkos vertė: **1549 Eur**  
Vidutinės rinkos vertės nustatymo data: **2008-07-17**  
Kadastro duomenų nustatymo data: **2011-06-02**

### 3. Daikto priklausiniai iš kito registro: įrašų nėra

### 4. Nuosavybė:

4.1.

**Nuosavybės teisė**  
Savininkas: **STASYS KUMPYS,**  
Daiktas: **žemės sklypas Nr. 4400-0199-2169, aprašytas p. 2.1.**  
Įregistravimo pagrindas: **2008-07-26 Perdavimo - priėmimo aktas Nr. 1-3892**  
**2008-07-26 Pirkimo - pardavimo sutartis Nr. 1-3890**  
Įrašas galioja: **Nuo 2008-08-12**

### 5. Valstybės ir savivaldybių žemės patikėjimo teisė: įrašų nėra

### 6. Kitos daiktinės teisės : įrašų nėra

### 7. Juridiniai faktai:

7.1.

**Bendroji jungtinė sutuoktinių nuosavybė**  
Daiktas: **žemės sklypas Nr. 4400-0199-2169, aprašytas p. 2.1.**  
Įregistravimo pagrindas: **2008-07-26 Perdavimo - priėmimo aktas Nr. 1-3892**  
**2008-07-26 Pirkimo - pardavimo sutartis Nr. 1-3890**  
Įrašas galioja: **Nuo 2008-08-12**

### 8. Žymos: įrašų nėra

### 9. Teritorijos, kuriose taikomos specialiosios žemės naudojimo sąlygos:

9.1.

**Dirvožemio apsauga žemės ūkio paskirties žemės sklypuose (VI skyrius, keturioliktasis skirsnis)**  
Daiktas: **žemės sklypas Nr. 4400-0199-2169, aprašytas p. 2.1.**  
Įregistravimo pagrindas: **2019-06-06 Lietuvos Respublikos specialiųjų žemės naudojimo sąlygų įstatymas Nr. XIII-2166**  
**2019-12-19 Lietuvos Respublikos žemės ūkio ministro įsakymas Nr. 3D-711**  
Plotas: **2.6539 ha**  
Įrašas galioja: **Nuo 2020-01-02**

9.2.

**Melioruotos žemės ir melioracijos statinių apsaugos zonos (VI skyrius, antrasis skirsnis)**  
Daiktas: **žemės sklypas Nr. 4400-0199-2169, aprašytas p. 2.1.**  
Įregistravimo pagrindas: **2019-06-06 Lietuvos Respublikos specialiųjų žemės naudojimo sąlygų įstatymas Nr. XIII-2166**  
**2019-12-19 Lietuvos Respublikos žemės ūkio ministro įsakymas Nr. 3D-711**  
Plotas: **2.6539 ha**  
Įrašas galioja: **Nuo 2020-01-02**

### 10. Daikto registravimas ir kadastro žymos:

10.1.

**Kadastrinius matavimus atliko (kadastro žyma)**  
**UAB "AGROGEODEZIJA", a.k. 302299248**  
Daiktas: **žemės sklypas Nr. 4400-0199-2169, aprašytas p. 2.1.**  
Įregistravimo pagrindas: **2011-06-17 Nekilnojamojo daikto kadastro duomenų byla Nr. - Kvalifikacijos pažymėjimas Nr. 2M-M-930**  
Įrašas galioja: **Nuo 2011-08-25**

10.2.

**Kadastro duomenų tikslinimas (daikto registravimas)**  
Daiktas: **žemės sklypas Nr. 4400-0199-2169, aprašytas p. 2.1.**

[registravimo pagrindas: 2011-06-17 Nekilnojamojo daikto kadastro duomenų byla Nr. -  
2011-08-11 Nacionalinės žemės tarnybos teritorinio žemėtvarkos skyriaus vedėjo  
įsakymas Nr. 15V[-(14.15.2.)-452  
Įrašas galioja: Nuo 2011-08-25

**11. Registro pastabos ir nuorodos:** įrašų nėra

**12. Kita informacija:** įrašų nėra

**13. Informacija apie duomenų sandoriui tikslinimą:** įrašų nėra

Dokumentą atspausdino

STASĖ ŽEBUOLIENĖ

## NEKILNOJAMOJO TURTO REGISTRO DUOMENŲ BAZĖS IŠRAŠAS

2022-02-09 12:23:10

### 1. Nekilnojamojo turto registre įregistruotas turtas:

Registro Nr.: **44/183893**  
Registro tipas: **Žemės sklypas**  
Sudarymo data: **2004-04-08**  
**Skuodo r. sav., Lenkimų sen., Plaušinių k.**

### 2. Nekilnojamieji daiktai:

2.1.

**Žemės sklypas**  
**Skuodo r. sav., Lenkimų sen., Plaušinių k.**  
Unikalus daikto numeris: **4400-0269-4340**  
Žemės sklypo kadastro numeris ir kadastro vietovės pavadinimas: **7520/0003:191 Lenkimų k.v.**  
Daikto pagrindinė naudojimo paskirtis: **Žemės ūkio**  
Žemės sklypo plotas: **1.5000 ha**  
Žemės ūkio naudmenų plotas viso: **1.4900 ha**  
iš jo: ariamos žemės plotas: **1.4900 ha**  
Vandens telkinių plotas: **0.0100 ha**  
Nusausintos žemės plotas: **1.4900 ha**  
Žemės ūkio naudmenų našumo balas: **52.1**  
Matavimų tipas: **Žemės sklypas suformuotas atliekant preliminarinius matavimus**  
Indeksuota žemės sklypo vertė: **1253 Eur**  
Žemės sklypo vertė: **783 Eur**  
Vidutinė rinkos vertė: **351 Eur**  
Vidutinės rinkos vertės nustatymo data: **2004-10-27**  
Kadastro duomenų nustatymo data: **2003-09-20**

### 3. Daikto priklausiniai iš kito registro: įrašų nėra

### 4. Nuosavybė:

4.1.

**Nuosavybės teisė**  
Savininkas: **ZITA ŠIKŠNIUVIENĖ,**  
Daiktas: **žemės sklypas Nr. 4400-0269-4340, aprašytas p. 2.1.**  
Įregistravimo pagrindas: **2004-12-17 Paveldėjimo teisės liudijimas Nr. 1-4449**  
Įrašas galioja: **Nuo 2005-01-06**

### 5. Valstybės ir savivaldybių žemės patikėjimo teisė: įrašų nėra

### 6. Kitos daiktinės teisės : įrašų nėra

### 7. Juridiniai faktai: įrašų nėra

### 8. Žymos: įrašų nėra

### 9. Teritorijos, kuriose taikomos specialiosios žemės naudojimo sąlygos:

- 9.1. **Melioruotos žemės ir melioracijos statinių apsaugos zonos (VI skyrius, antrasis skirsnis)**  
Daiktas: **žemės sklypas Nr. 4400-0269-4340, aprašytas p. 2.1.**  
Įregistravimo pagrindas: **2019-06-06 Lietuvos Respublikos specialiųjų žemės naudojimo sąlygų įstatymas Nr. XIII-2166**  
**2019-12-19 Lietuvos Respublikos žemės ūkio ministro įsakymas Nr. 3D-711**  
Plotas: **1.50 ha**  
Įrašas galioja: **Nuo 2020-01-02**
- 9.2. **Paviršinių vandens telkinių pakrantės apsaugos juostos (VI skyrius, aštuntasis skirsnis)**  
Daiktas: **žemės sklypas Nr. 4400-0269-4340, aprašytas p. 2.1.**  
Įregistravimo pagrindas: **2019-06-06 Lietuvos Respublikos specialiųjų žemės naudojimo sąlygų įstatymas Nr. XIII-2166**  
**2019-12-19 Lietuvos Respublikos žemės ūkio ministro įsakymas Nr. 3D-711**  
Plotas: **0.01 ha**  
Įrašas galioja: **Nuo 2020-01-02**
- 9.3. **Paviršinių vandens telkinių apsaugos zonos (VI skyrius, septintasis skirsnis)**  
Daiktas: **žemės sklypas Nr. 4400-0269-4340, aprašytas p. 2.1.**  
Įregistravimo pagrindas: **2019-06-06 Lietuvos Respublikos specialiųjų žemės naudojimo sąlygų įstatymas Nr. XIII-2166**  
**2019-12-19 Lietuvos Respublikos žemės ūkio ministro įsakymas Nr. 3D-711**  
Plotas: **0.01 ha**  
Įrašas galioja: **Nuo 2020-01-02**

### 10. Daikto registravimas ir kadastro žymos: įrašų nėra

### 11. Registro pastabos ir nuorodos: įrašų nėra

### 12. Kita informacija: įrašų nėra

### 13. Informacija apie duomenų sandoriui tikslinimą: įrašų nėra





## NEKILNOJAMOJO TURTO REGISTRO DUOMENŲ BAZĖS IŠRAŠAS

2022-02-09 12:26:54

### 1. Nekilnojamojo turto registre įregistruotas turtas:

Registro Nr.: **44/251642**  
Registro tipas: **Žemės sklypas**  
Sudarymo data: **2004-08-17**  
**Skuodo r. sav., Lenkimų sen., Plaušinių k.**

### 2. Nekilnojamieji daiktai:

2.1. **Žemės sklypas**  
**Skuodo r. sav., Lenkimų sen., Plaušinių k.**  
Unikalus daikto numeris: **4400-0376-3853**  
Žemės sklypo kadastro numeris ir kadastro vietovės pavadinimas: **7520/0003:195 Lenkimų k.v.**  
Daikto pagrindinė naudojimo paskirtis: **Žemės ūkio**  
Žemės sklypo plotas: **1.8000 ha**  
Žemės ūkio naudmenų plotas viso: **1.7800 ha**  
iš jo: ariamos žemės plotas: **1.7800 ha**  
Vandens telkinių plotas: **0.0200 ha**  
Nusausintos žemės plotas: **1.7800 ha**  
Matavimų tipas: **Žemės sklypas suformuotas atliekant preliminarinius matavimus**  
Indeksuota žemės sklypo vertė: **1296 Eur**  
Žemės sklypo vertė: **810 Eur**  
Vidutinė rinkos vertė: **3120 Eur**  
Vidutinės rinkos vertės nustatymo data: **2018-11-29**  
Vidutinės rinkos vertės nustatymo būdas: **Masinis vertinimas**  
Kadastro duomenų nustatymo data: **2004-01-20**

### 3. Daikto priklausiniai iš kito registro: įrašų nėra

### 4. Nuosavybė:

4.1. **Nuosavybės teisė**  
Savininkas: **ARVYDAS JONUŠAS,**  
Daiktas: **žemės sklypas Nr. 4400-0376-3853, aprašytas p. 2.1.**  
Įregistravimo pagrindas: **2007-02-23 Perdavimo - priėmimo aktas Nr. 1-1185**  
**2007-02-23 Pirkimo - pardavimo sutartis Nr. 1-1183**  
Įrašas galioja: **Nuo 2007-02-27**

### 5. Valstybės ir savivaldybių žemės patikėjimo teisė: įrašų nėra

### 6. Kitos daiktinės teisės:

6.1. **Hipoteka**  
Daiktas: **žemės sklypas Nr. 4400-0376-3853, aprašytas p. 2.1.**  
Įregistravimo pagrindas: **2018-12-17 Sutartinė hipoteka Nr. 1-6221**  
**2018-12-18 IDK Nr. 20120180099594**  
Įrašas galioja: **Nuo 2022-01-01**

### 7. Juridiniai faktai: įrašų nėra

### 8. Žymos: įrašų nėra

### 9. Teritorijos, kuriose taikomos specialiosios žemės naudojimo sąlygos:

9.1. **Melioruotos žemės ir melioracijos statinių apsaugos zonos (VI skyrius, antrasis skirsnis)**  
Daiktas: **žemės sklypas Nr. 4400-0376-3853, aprašytas p. 2.1.**  
Įregistravimo pagrindas: **2019-06-06 Lietuvos Respublikos specialiųjų žemės naudojimo sąlygų įstatymas Nr. XIII-2166**  
**2019-12-19 Lietuvos Respublikos žemės ūkio ministro įsakymas Nr. 3D-711**  
Plotas: **1.80 ha**  
Įrašas galioja: **Nuo 2020-01-02**

9.2. **Paviršinių vandens telkinių pakrantės apsaugos juostos (VI skyrius, aštuntasis skirsnis)**  
Daiktas: **žemės sklypas Nr. 4400-0376-3853, aprašytas p. 2.1.**  
Įregistravimo pagrindas: **2019-06-06 Lietuvos Respublikos specialiųjų žemės naudojimo sąlygų įstatymas Nr. XIII-2166**  
**2019-12-19 Lietuvos Respublikos žemės ūkio ministro įsakymas Nr. 3D-711**  
Plotas: **0.01 ha**  
Įrašas galioja: **Nuo 2020-01-02**

9.3. **Paviršinių vandens telkinių apsaugos zonos (VI skyrius, septintasis skirsnis)**  
Daiktas: **žemės sklypas Nr. 4400-0376-3853, aprašytas p. 2.1.**  
Įregistravimo pagrindas: **2019-06-06 Lietuvos Respublikos specialiųjų žemės naudojimo sąlygų įstatymas Nr. XIII-2166**  
**2019-12-19 Lietuvos Respublikos žemės ūkio ministro įsakymas Nr. 3D-711**  
Plotas: **0.01 ha**  
Įrašas galioja: **Nuo 2020-01-02**

### 10. Daikto registravimas ir kadastro žymos: įrašų nėra

### 11. Registro pastabos ir nuorodos: įrašų nėra

**12. Kita informacija:** įrašų nėra

**13. Informacija apie duomenų sandoriui tikslinimą:** įrašų nėra

Dokumentą atspausdino

STASĖ ŽEBUOLIENĖ

## NEKILNOJAMOJO TURTO REGISTRO DUOMENŲ BAZĖS IŠRAŠAS

2022-02-09 12:03:23

### 1. Nekilnojamojo turto registre įregistruotas turtas:

Registro Nr.: **44/426582**  
Registro tipas: **Žemės sklypas**  
Sudarymo data: **2005-06-30**  
**Skuodo r. sav., Lenkimų sen., Plaušinių k.**

### 2. Nekilnojamieji daiktai:

2.1. **Žemės sklypas**  
**Skuodo r. sav., Lenkimų sen., Plaušinių k.**  
Unikalus daikto numeris: **4400-0629-1710**  
Žemės sklypo kadastro numeris ir kadastro vietovės pavadinimas: **7520/0003:214 Lenkimų k.v.**  
Daikto pagrindinė naudojimo paskirtis: **Žemės ūkio**  
Žemės sklypo naudojimo būdas: **Kiti žemės ūkio paskirties žemės sklypai**  
Žemės sklypo plotas: **3.6280 ha**  
Žemės ūkio naudmenų plotas viso: **3.5760 ha**  
iš jo: ariamos žemės plotas: **3.5760 ha**  
Užstatyta teritorija: **0.0520 ha**  
Nusausintos žemės plotas: **3.6280 ha**  
Žemės ūkio naudmenų našumo balas: **38.9**  
Matavimų tipas: **Žemės sklypas suformuotas atliekant kadastrinius matavimus**  
Indeksuota žemės sklypo vertė: **2109 Eur**  
Žemės sklypo vertė: **1318 Eur**  
Vidutinė rinkos vertė: **7470 Eur**  
Vidutinės rinkos vertės nustatymo data: **2019-09-20**  
Vidutinės rinkos vertės nustatymo būdas: **Masinis vertinimas**  
Kadastro duomenų nustatymo data: **2019-05-27**

### 3. Daikto priklausiniai iš kito registro: įrašų nėra

### 4. Nuosavybė:

4.1. **Nuosavybės teisė**  
Savininkas: **ADELĖ DRASUTYTĖ,**  
Daiktas: **žemės sklypas Nr. 4400-0629-1710, aprašytas p. 2.1.**  
Įregistravimo pagrindas: **2007-02-07 Dovanojimo sutartis Nr. 758**  
Įrašas galioja: **Nuo 2007-02-09**

### 5. Valstybės ir savivaldybių žemės patikėjimo teisė: įrašų nėra

### 6. Kitos daiktinės teisės : įrašų nėra

### 7. Juridiniai faktai:

7.1. **Asmeninė nuosavybė**  
Daiktas: **žemės sklypas Nr. 4400-0629-1710, aprašytas p. 2.1.**  
Įregistravimo pagrindas: **2007-02-07 Dovanojimo sutartis Nr. 758**  
Įrašas galioja: **Nuo 2007-02-09**

### 8. Žymos: įrašų nėra

### 9. Teritorijos, kuriose taikomos specialiosios žemės naudojimo sąlygos:

9.1. **Melioruotos žemės ir melioracijos statinių apsaugos zonos (VI skyrius, antrasis skirsnis)**  
Daiktas: **žemės sklypas Nr. 4400-0629-1710, aprašytas p. 2.1.**  
Įregistravimo pagrindas: **2019-06-06 Lietuvos Respublikos specialiųjų žemės naudojimo sąlygų įstatymas Nr. XIII-2166**  
**2019-12-19 Lietuvos Respublikos žemės ūkio ministro įsakymas Nr. 3D-711**  
Plotas: **36280.00 kv. m**  
Įrašas galioja: **Nuo 2020-01-02**

### 10. Daikto registravimas ir kadastro žymos:

10.1. **Kadastrinius matavimus atliko (kadastro žyma)**  
**KĘSTUTIS SIMUTIS**  
Daiktas: **žemės sklypas Nr. 4400-0629-1710, aprašytas p. 2.1.**  
Įregistravimo pagrindas: **2008-05-07 Kvalifikacijos pažymėjimas Nr. 2M-M-81**  
**2019-05-27 Nekilnojamojo daikto kadastro duomenų byla**  
Įrašas galioja: **Nuo 2019-09-20**

10.2. **Kadastro duomenų tikslinimas (daikto registravimas)**  
Daiktas: **žemės sklypas Nr. 4400-0629-1710, aprašytas p. 2.1.**  
Įregistravimo pagrindas: **2019-05-27 Nekilnojamojo daikto kadastro duomenų byla**  
**2019-08-19 Nacionalinės žemės tarnybos teritorinio skyriaus vedėjo sprendimas Nr. 15SK-507-(14.15.110 E.)**  
Įrašas galioja: **Nuo 2019-09-20**

### 11. Registro pastabos ir nuorodos: įrašų nėra

### 12. Kita informacija: įrašų nėra

**13. Informacija apie duomenų sandoriui tikslinimą:** įrašų nėra

Dokumentą atspausdino

STASĖ ŽEBUOLIENĖ



## NEKILNOJAMOJO TURTO REGISTRO DUOMENŲ BAZĖS IŠRAŠAS

2022-02-09 12:07:42

### 1. Nekilnojamojo turto registre įregistruotas turtas:

Registro Nr.: **44/517589**  
Registro tipas: **Žemės sklypas**  
Sudarymo data: **2005-12-28**  
**Skuodo r. sav., Lenkimų sen., Plaušinių k.**

### 2. Nekilnojamieji daiktai:

2.1. **Žemės sklypas**  
**Skuodo r. sav., Lenkimų sen., Plaušinių k.**  
Unikalus daikto numeris: **4400-0761-2735**  
Žemės sklypo kadastro numeris ir kadastro vietovės pavadinimas: **7520/0003:219 Lenkimų k.v.**  
Daikto pagrindinė naudojimo paskirtis: **Žemės ūkio**  
Žemės sklypo naudojimo būdas: **Kiti žemės ūkio paskirties žemės sklypai**  
Žemės sklypo plotas: **33.7000 ha**  
Žemės ūkio naudmenų plotas viso: **32.2000 ha**  
iš jo: ariamos žemės plotas: **32.2000 ha**  
Miško plotas, įregistruotas Miškų valstybės kadastrate: **0.1082 ha**  
Duomenų apie Miškų valstybės kadastrate įregistruotą miško plotą pateikimo data: **2021-09-15**  
Kelių plotas: **0.1000 ha**  
Vandens telkinių plotas: **1.4000 ha**  
Nusausintos žemės plotas: **32.2000 ha**  
Žemės ūkio naudmenų našumo balas: **40.9**  
Matavimų tipas: **Žemės sklypas suformuotas atliekant preliminarius matavimus**  
Indeksuota žemės sklypo vertė: **21195 Eur**  
Žemės sklypo vertė: **13247 Eur**  
Vidutinė rinkos vertė: **81300 Eur**  
Vidutinės rinkos vertės nustatymo data: **2021-11-30**  
Vidutinės rinkos vertės nustatymo būdas: **Masinis vertinimas**  
Kadastro duomenų nustatymo data: **2005-03-15**

### 3. Daikto priklausiniai iš kito registro: įrašų nėra

### 4. Nuosavybė:

4.1. **Nuosavybės teisė**  
Savininkas: **DALIA VAIČELIENĖ,**  
Daiktas: **žemės sklypas Nr. 4400-0761-2735, aprašytas p. 2.1.**  
Įregistravimo pagrindas: **2010-06-29 Perdavimo - priėmimo aktas Nr. 161-17**  
**2010-06-29 Valstybinės žemės sklypo pirkimo - pardavimo sutartis Nr. 2233**  
Įrašas galioja: **Nuo 2010-07-12**

### 5. Valstybės ir savivaldybių žemės patikėjimo teisė: įrašų nėra

### 6. Kitos daiktinės teisės :

6.1. **Kelio servitutas (tarnaujantis)**  
Daiktas: **žemės sklypas Nr. 4400-0761-2735, aprašytas p. 2.1.**  
Įregistravimo pagrindas: **2005-12-02 Apskritis viršinininko įsakymas Nr. 13.6-5526**  
Plotas: **0.10 ha**  
Įrašas galioja: **Nuo 2006-01-19**

### 7. Juridiniai faktai:

7.1. **Sudaryta nuomos sutartis**  
Nuomininkas: **JUOZAS MAKSVYTIS,**  
Daiktas: **žemės sklypas Nr. 4400-0761-2735, aprašytas p. 2.1.**  
Įregistravimo pagrindas: **2021-12-01 Nuomos sutartis Nr. 5316**  
Plotas: **33.70 ha**  
Įrašas galioja: **Nuo 2021-12-03**  
Terminas: **Nuo 2021-12-01 iki 2041-12-01**

### 8. Žymos: įrašų nėra

### 9. Teritorijos, kuriose taikomos specialiosios žemės naudojimo sąlygos:

9.1. **Melioruotos žemės ir melioracijos statinių apsaugos zonos (VI skyrius, antrasis skirsnis)**  
Daiktas: **žemės sklypas Nr. 4400-0761-2735, aprašytas p. 2.1.**  
Įregistravimo pagrindas: **2019-06-06 Lietuvos Respublikos specialiųjų žemės naudojimo sąlygų įstatymas Nr. XIII-2166**  
**2019-12-19 Lietuvos Respublikos žemės ūkio ministro įsakymas Nr. 3D-711**  
Plotas: **33.70 ha**  
Įrašas galioja: **Nuo 2020-01-02**

9.2. **Paviršiniai vandens telkiniai (VI skyrius, šeštasis skirsnis)**  
Daiktas: **žemės sklypas Nr. 4400-0761-2735, aprašytas p. 2.1.**  
Įregistravimo pagrindas: **2019-06-06 Lietuvos Respublikos specialiųjų žemės naudojimo sąlygų įstatymas Nr. XIII-2166**  
**2019-12-19 Lietuvos Respublikos žemės ūkio ministro įsakymas Nr. 3D-711**  
Plotas: **0.25 ha**

Įrašas galioja: **Nuo 2020-01-02**

- 9.3. **Paviršinių vandens telkinių pakrantės apsaugos juostos (VI skyrius, aštuntasis skirsnis)**  
Daiktas: **žemės sklypas Nr. 4400-0761-2735, aprašytas p. 2.1.**  
Įregistravimo pagrindas: **2019-06-06 Lietuvos Respublikos specialiųjų žemės naudojimo sąlygų įstatymas Nr. XIII-2166**  
**2019-12-19 Lietuvos Respublikos žemės ūkio ministro įsakymas Nr. 3D-711**  
Plotas: **0.72 ha**  
Įrašas galioja: **Nuo 2020-01-02**
- 9.4. **Paviršinių vandens telkinių apsaugos zonos (VI skyrius, septintasis skirsnis)**  
Daiktas: **žemės sklypas Nr. 4400-0761-2735, aprašytas p. 2.1.**  
Įregistravimo pagrindas: **2019-06-06 Lietuvos Respublikos specialiųjų žemės naudojimo sąlygų įstatymas Nr. XIII-2166**  
**2019-12-19 Lietuvos Respublikos žemės ūkio ministro įsakymas Nr. 3D-711**  
Plotas: **0.72 ha**  
Įrašas galioja: **Nuo 2020-01-02**

**10. Daikto registravimas ir kadastro žymos:** įrašų nėra

**11. Registro pastabos ir nuorodos:** įrašų nėra

**12. Kita informacija:** įrašų nėra

**13. Informacija apie duomenų sandoriui tikslinimą:** įrašų nėra

Dokumentą atspausdino

STASĖ ŽEBUOLIENĖ

## NEKILNOJAMOJO TURTO REGISTRO DUOMENŲ BAZĖS IŠRAŠAS

2022-02-09 12:06:59

### 1. Nekilnojamojo turto registre įregistruotas turtas:

Registro Nr.: **44/830275**  
Registro tipas: **Žemės sklypas**  
Sudarymo data: **2007-09-17**  
**Skuodo r. sav., Lenkimų sen., Plaušinių k.**

### 2. Nekilnojamieji daiktai:

2.1.

**Žemės sklypas**  
**Skuodo r. sav., Lenkimų sen., Plaušinių k.**  
Unikalus daikto numeris: **4400-1223-2845**  
Žemės sklypo kadastro numeris ir kadastro vietovės pavadinimas: **7520/0003:248 Lenkimų k.v.**  
Daikto pagrindinė naudojimo paskirtis: **Žemės ūkio**  
Žemės sklypo naudojimo būdas: **Kiti žemės ūkio paskirties žemės sklypai**  
Žemės sklypo plotas: **2.7000 ha**  
Žemės ūkio naudmenų plotas viso: **2.6000 ha**  
iš jo: ariamos žemės plotas: **2.6000 ha**  
Vandens telkinių plotas: **0.1000 ha**  
Nusausintos žemės plotas: **2.6000 ha**  
Žemės ūkio naudmenų našumo balas: **39.2**  
Matavimų tipas: **Žemės sklypas suformuotas atliekant preliminarius matavimus**  
Indeksuota žemės sklypo vertė: **1755 Eur**  
Žemės sklypo vertė: **1097 Eur**  
Vidutinė rinkos vertė: **5070 Eur**  
Vidutinės rinkos vertės nustatymo data: **2019-09-30**  
Vidutinės rinkos vertės nustatymo būdas: **Masinis vertinimas**  
Kadastro duomenų nustatymo data: **2006-11-11**

### 3. Daikto priklausiniai iš kito registro: įrašų nėra

### 4. Nuosavybė:

4.1.

**Nuosavybės teisė**  
Savininkas: **ZINAIDA ČERNECKIENĖ,**  
Daiktas: **9/27 žemės sklypo Nr. 4400-1223-2845, aprašyto p. 2.1.**  
Įregistravimo pagrindas: **2019-10-09 Paveldėjimo teisės pagal testamentą liudijimas Nr. DR-5693**  
Įrašas galioja: **Nuo 2019-10-22**

4.2.

**Nuosavybės teisė**  
Savininkas: **SVETLANA SONGAILIENĖ,**  
Daiktas: **9/27 žemės sklypo Nr. 4400-1223-2845, aprašyto p. 2.1.**  
Įregistravimo pagrindas: **2008-01-15 Dovanojimo sutartis Nr. 230**  
Įrašas galioja: **Nuo 2008-01-23**

4.3.

**Daiktinės teisės neįregistruotos**  
Naudotojas: **VINCAS ČERNECKIS,**  
Daiktas: **9/27 žemės sklypo Nr. 4400-1223-2845, aprašyto p. 2.1.**  
Įregistravimo pagrindas: **2007-08-03 Apskritis viršinininko sprendimas Nr. 28-13656**  
**2007-08-03 Apskritis viršinininko įsakymas Nr. 4-4671-(1.3)**  
Įrašas galioja: **Nuo 2007-09-21**

### 5. Valstybės ir savivaldybių žemės patikėjimo teisė: įrašų nėra

### 6. Kitos daiktinės teisės : įrašų nėra

### 7. Juridiniai faktai:

7.1.

**Asmeninė nuosavybė**  
Daiktas: **9/27 žemės sklypo Nr. 4400-1223-2845, aprašyto p. 2.1. , 4.1.**  
Įregistravimo pagrindas: **2019-10-09 Paveldėjimo teisės pagal testamentą liudijimas Nr. DR-5693**  
Įrašas galioja: **Nuo 2019-10-22**

7.2.

**Asmeninė nuosavybė**  
Daiktas: **9/27 žemės sklypo Nr. 4400-1223-2845, aprašyto p. 2.1. , 4.2.**  
Įregistravimo pagrindas: **2008-01-15 Dovanojimo sutartis Nr. 230**  
Įrašas galioja: **Nuo 2008-01-23**

### 8. Žymos: įrašų nėra

### 9. Teritorijos, kuriose taikomos specialiosios žemės naudojimo sąlygos:

9.1. **Melioruotos žemės ir melioracijos statinių apsaugos zonos (VI skyrius, antrasis skirsnis)**  
Daiktas: **žemės sklypas Nr. 4400-1223-2845, aprašytas p. 2.1.**  
Įregistravimo pagrindas: **2019-06-06 Lietuvos Respublikos specialiųjų žemės naudojimo sąlygų įstatymas Nr. XIII-2166**  
**2019-12-19 Lietuvos Respublikos žemės ūkio ministro įsakymas Nr. 3D-711**  
Plotas: **2.70 ha**  
Įrašas galioja: **Nuo 2020-01-02**

### 10. Daikto registravimas ir kadastro žymos: įrašų nėra

**11. Registro pastabos ir nuorodos:** įrašų nėra

**12. Kita informacija:** įrašų nėra

**13. Informacija apie duomenų sandoriui tikslinimą:** įrašų nėra

Dokumentą atspausdino

STASĖ ŽEBUOLIENĖ

## NEKILNOJAMOJO TURTO REGISTRO DUOMENŲ BAZĖS IŠRAŠAS

2022-02-09 12:03:58

### 1. Nekilnojamojo turto registre įregistruotas turtas:

Registro Nr.: **44/1462045**  
Registro tipas: **Žemės sklypas**  
Sudarymo data: **2011-11-02**  
**Skuodo r. sav., Lenkimų sen., Plaušinių k.**

### 2. Nekilnojamieji daiktai:

2.1.

**Žemės sklypas**  
**Skuodo r. sav., Lenkimų sen., Plaušinių k.**  
Unikalus daikto numeris: **4400-2238-1462**  
Žemės sklypo kadastro numeris ir kadastro vietovės pavadinimas: **7520/0003:271 Lenkimų k.v.**  
Daikto pagrindinė naudojimo paskirtis: **Žemės ūkio**  
Žemės sklypo naudojimo būdas: **Kiti žemės ūkio paskirties žemės sklypai**  
Žemės sklypo plotas: **10.0881 ha**  
Žemės ūkio naudmenų plotas viso: **9.9942 ha**  
iš jo: ariamos žemės plotas: **9.9942 ha**  
Kelių plotas: **0.0939 ha**  
Nusausintos žemės plotas: **10.0881 ha**  
Žemės ūkio naudmenų našumo balas: **43.0**  
Matavimų tipas: **Žemės sklypas suformuotas atliekant kadastrinius matavimus**  
Indeksuota žemės sklypo vertė: **7658 Eur**  
Žemės sklypo vertė: **4786 Eur**  
Vidutinė rinkos vertė: **9500 Eur**  
Vidutinės rinkos vertės nustatymo data: **2012-08-14**  
Vidutinės rinkos vertės nustatymo būdas: **Masinis vertinimas**  
Kadastro duomenų nustatymo data: **2011-06-02**

### 3. Daikto priklausiniai iš kito registro: įrašų nėra

### 4. Nuosavybė:

4.1.

**Nuosavybės teisė**  
Savininkas: **STASYS KUMPYS,**  
Daiktas: **žemės sklypas Nr. 4400-2238-1462, aprašytas p. 2.1.**  
Įregistravimo pagrindas: **2012-08-27 Pirkimo - pardavimo sutartis Nr. 4592**  
Įrašas galioja: **Nuo 2012-09-06**

### 5. Valstybės ir savivaldybių žemės patikėjimo teisė: įrašų nėra

### 6. Kitos daiktinės teisės :

6.1.

**Kelio servitutas - teisė važiuoti transporto priemonėmis, naudotis pėsčiųjų taku, varyti galvijus (tarnaujantis)**  
Daiktas: **žemės sklypas Nr. 4400-2238-1462, aprašytas p. 2.1.**  
Įregistravimo pagrindas: **2011-10-18 Nacionalinės žemės tarnybos teritorinio žemėtvarkos skyriaus vedėjo įsakymas Nr. 15VJ-(14.15.2.)-643**  
Plotas: **0.0939 ha**  
Įrašas galioja: **Nuo 2011-12-06**

### 7. Juridiniai faktai:

7.1.

**Bendroji jungtinė sutuoktinių nuosavybė**  
Daiktas: **žemės sklypas Nr. 4400-2238-1462, aprašytas p. 2.1.**  
Įregistravimo pagrindas: **2012-08-27 Pirkimo - pardavimo sutartis Nr. 4592**  
Įrašas galioja: **Nuo 2012-09-06**

### 8. Žymos: įrašų nėra

### 9. Teritorijos, kuriose taikomos specialiosios žemės naudojimo sąlygos:

9.1.

**Dirvožemio apsauga žemės ūkio paskirties žemės sklypuose (VI skyrius, keturioliktasis skirsnis)**  
Daiktas: **žemės sklypas Nr. 4400-2238-1462, aprašytas p. 2.1.**  
Įregistravimo pagrindas: **2019-06-06 Lietuvos Respublikos specialiųjų žemės naudojimo sąlygų įstatymas Nr. XIII-2166**  
**2019-12-19 Lietuvos Respublikos žemės ūkio ministro įsakymas Nr. 3D-711**  
Plotas: **9.9942 ha**  
Įrašas galioja: **Nuo 2020-01-02**

9.2.

**Melioruotos žemės ir melioracijos statinių apsaugos zonos (VI skyrius, antrasis skirsnis)**  
Daiktas: **žemės sklypas Nr. 4400-2238-1462, aprašytas p. 2.1.**  
Įregistravimo pagrindas: **2019-06-06 Lietuvos Respublikos specialiųjų žemės naudojimo sąlygų įstatymas Nr. XIII-2166**  
**2019-12-19 Lietuvos Respublikos žemės ūkio ministro įsakymas Nr. 3D-711**  
Plotas: **10.0881 ha**  
Įrašas galioja: **Nuo 2020-01-02**

### 10. Daikto registravimas ir kadastro žymos:

10.1.

**Suformuotas naujas (daikto registravimas)**



Daiktas: žemės sklypas Nr. 4400-2238-1462, aprašytas p. 2.1.  
Įregistravimo pagrindas: 2011-07-04 Nekilnojamojo daikto kadastro duomenų byla Nr. -  
2011-10-18 Nacionalinės žemės tarnybos teritorinio žemėtvarkos skyriaus vedėjo  
įsakymas Nr. 15VJ-(14.15.2.)-643  
Įrašas galioja: Nuo 2011-12-06

10.2.

**Kadastrinius matavimus atliko (kadastro žyma)  
UAB "AGROGEODEZIJA", a.k. 302299248**

Daiktas: žemės sklypas Nr. 4400-2238-1462, aprašytas p. 2.1.  
Įregistravimo pagrindas: 2011-07-04 Nekilnojamojo daikto kadastro duomenų byla Nr. -  
Kvalifikacijos pažymėjimas Nr. 2M-M-930  
Įrašas galioja: Nuo 2011-12-06

**11. Registro pastabos ir nuorodos:** įrašų nėra

**12. Kita informacija:** įrašų nėra

**13. Informacija apie duomenų sandoriui tikslinimą:** įrašų nėra

Dokumentą atspausdino

STASĖ ŽEBUOLIENĖ

## NEKILNOJAMOJO TURTO REGISTRO DUOMENŲ BAZĖS IŠRAŠAS

2022-02-09 12:06:29

### 1. Nekilnojamojo turto registre įregistruotas turtas:

Registro Nr.: **44/1482077**  
Registro tipas: **Žemės sklypas**  
Sudarymo data: **2012-01-11**  
**Skuodo r. sav., Lenkimų sen., Plaušinių k.**

### 2. Nekilnojamieji daiktai:

2.1.

**Žemės sklypas**  
**Skuodo r. sav., Lenkimų sen., Plaušinių k.**  
Unikalus daikto numeris: **4400-2279-7224**  
Žemės sklypo kadastro numeris ir kadastro vietovės pavadinimas: **7520/0003:280 Lenkimų k.v.**  
Daikto pagrindinė naudojimo paskirtis: **Žemės ūkio**  
Žemės sklypo naudojimo būdas: **Kiti žemės ūkio paskirties žemės sklypai**  
Žemės sklypo plotas: **11.9516 ha**  
Žemės ūkio naudmenų plotas viso: **11.9516 ha**  
iš jo: ariamos žemės plotas: **11.9516 ha**  
Nusausintos žemės plotas: **11.9516 ha**  
Žemės ūkio naudmenų našumo balas: **41.0**  
Matavimų tipas: **Žemės sklypas suformuotas atliekant kadastrinius matavimus**  
Indeksuota žemės sklypo vertė: **7643 Eur**  
Žemės sklypo vertė: **4777 Eur**  
Vidutinė rinkos vertė: **29600 Eur**  
Vidutinės rinkos vertės nustatymo data: **2021-12-16**  
Vidutinės rinkos vertės nustatymo būdas: **Masinis vertinimas**  
Kadastro duomenų nustatymo data: **2011-11-07**

### 3. Daikto priklausiniai iš kito registro: įrašų nėra

### 4. Nuosavybė:

4.1.

**Nuosavybės teisė**  
Savininkas: **EDITA MONCEVIČĖ,**  
Daiktas: **žemės sklypas Nr. 4400-2279-7224, aprašytas p. 2.1.**  
Įregistravimo pagrindas: **2012-12-19 Pirkimo - pardavimo sutartis Nr. 1-5792**  
Įrašas galioja: **Nuo 2013-01-04**

### 5. Valstybės ir savivaldybių žemės patikėjimo teisė: įrašų nėra

### 6. Kitos daiktinės teisės:

6.1.

**Hipoteka**  
Daiktas: **žemės sklypas Nr. 4400-2279-7224, aprašytas p. 2.1.**  
Įregistravimo pagrindas: **2021-12-27 IDK Nr. 20120210087283**  
**2021-12-27 Sutartinė hipoteka Nr. 5668**  
Įrašas galioja: **Nuo 2022-01-01**

6.2.

**Hipoteka**  
Daiktas: **žemės sklypas Nr. 4400-2279-7224, aprašytas p. 2.1.**  
Įregistravimo pagrindas: **2017-05-16 Sutartinė hipoteka Nr. 1-2221**  
**2017-05-17 IDK Nr. 20120170037018**  
Įrašas galioja: **Nuo 2022-01-01**

### 7. Juridiniai faktai:

7.1.

**Bendroji jungtinė sutuoktinių nuosavybė**  
Daiktas: **žemės sklypas Nr. 4400-2279-7224, aprašytas p. 2.1.**  
Įregistravimo pagrindas: **2012-12-19 Pirkimo - pardavimo sutartis Nr. 1-5792**  
Įrašas galioja: **Nuo 2013-01-04**

### 8. Žymos:

8.1.

**Apribojimas pagal Žemės ūkio paskirties žemės įsigijimo laikinąjį įstatymą nekeisti pagrindinės žemės naudojimo paskirties 5 metus**  
Daiktas: **žemės sklypas Nr. 4400-2279-7224, aprašytas p. 2.1.**  
Įregistravimo pagrindas: **2012-12-19 Pirkimo - pardavimo sutartis Nr. 1-5792**  
Įrašas galioja: **Nuo 2013-01-04**

### 9. Teritorijos, kuriose taikomos specialiosios žemės naudojimo sąlygos:

9.1.

**Elektros tinklų apsaugos zonos (III skyrius, ketvirtasis skirsnis)**  
Daiktas: **žemės sklypas Nr. 4400-2279-7224, aprašytas p. 2.1.**  
Įregistravimo pagrindas: **2019-06-06 Lietuvos Respublikos specialiųjų žemės naudojimo sąlygų įstatymas Nr. XIII-2166**  
**2019-12-19 Lietuvos Respublikos žemės ūkio ministro įsakymas Nr. 3D-711**  
Plotas: **0.0879 ha**  
Įrašas galioja: **Nuo 2020-01-02**

9.2.

**Melioruotos žemės ir melioracijos statinių apsaugos zonos (VI skyrius, antrasis skirsnis)**  
Daiktas: **žemės sklypas Nr. 4400-2279-7224, aprašytas p. 2.1.**  
Įregistravimo pagrindas: **2019-06-06 Lietuvos Respublikos specialiųjų žemės naudojimo sąlygų įstatymas Nr. XIII-2166**

**10. Daikto registravimas ir kadastro žymos:**

10.1.

**Kadastrinius matavimus atliko (kadastro žyma)**  
**UAB "Geodemos planai", a.k. 300538849**  
Daiktas: žemės sklypas Nr. 4400-2279-7224, aprašytas p. 2.1.  
Įregistravimo pagrindas: 2008-05-07 Kvalifikacijos pažymėjimas Nr. 2-M-M-81  
2011-11-07 Nekilnojamojo daikto kadastro duomenų byla Nr. 625  
Įrašas galioja: Nuo 2012-01-17

10.2.

**Suformuotas naujas (daikto registravimas)**  
Daiktas: žemės sklypas Nr. 4400-2279-7224, aprašytas p. 2.1.  
Įregistravimo pagrindas: 2011-11-07 Nekilnojamojo daikto kadastro duomenų byla Nr. 625  
2011-12-30 Nacionalinės žemės tarnybos teritorinio žemėtvarkos skyriaus vedėjo  
įsakymas Nr. 15VJ-(14.15.2.)-915  
Įrašas galioja: Nuo 2012-01-17

**11. Registro pastabos ir nuorodos:** įrašų nėra

**12. Kita informacija:** įrašų nėra

**13. Informacija apie duomenų sandoriui tikslinimą:** įrašų nėra

## NEKILNOJAMOJO TURTO REGISTRO DUOMENŲ BAZĖS IŠRAŠAS

2022-02-09 12:09:12

### 1. Nekilnojamojo turto registre įregistruotas turtas:

Registro Nr.: **44/1482083**  
Registro tipas: **Žemės sklypas**  
Sudarymo data: **2012-01-11**  
**Skuodo r. sav., Lenkimų sen., Plaušinių k.**

### 2. Nekilnojamieji daiktai:

2.1. **Žemės sklypas**  
**Skuodo r. sav., Lenkimų sen., Plaušinių k.**  
Unikalus daikto numeris: **4400-2279-7302**  
Žemės sklypo kadastro numeris ir kadastro vietovės pavadinimas: **7520/0003:281 Lenkimų k.v.**  
Daikto pagrindinė naudojimo paskirtis: **Žemės ūkio**  
Žemės sklypo naudojimo būdas: **Kiti žemės ūkio paskirties žemės sklypai**  
Žemės sklypo plotas: **7.2116 ha**  
Žemės ūkio naudmenų plotas viso: **7.2116 ha**  
iš jo: ariamos žemės plotas: **7.2116 ha**  
Nusausintos žemės plotas: **7.2116 ha**  
Žemės ūkio naudmenų našumo balas: **41.0**  
Matavimų tipas: **Žemės sklypas suformuotas atliekant kadastrinius matavimus**  
Indeksuota žemės sklypo vertė: **4912 Eur**  
Žemės sklypo vertė: **3070 Eur**  
Vidutinė rinkos vertė: **11000 Eur**  
Vidutinės rinkos vertės nustatymo data: **2017-05-11**  
Vidutinės rinkos vertės nustatymo būdas: **Masinis vertinimas**  
Kadastro duomenų nustatymo data: **2011-10-21**

### 3. Daikto priklausiniai iš kito registro: įrašų nėra

### 4. Nuosavybė:

4.1. **Nuosavybės teisė**  
Savininkas: **EDITA MONCEVIČĖ,**  
Daiktas: **žemės sklypas Nr. 4400-2279-7302, aprašytas p. 2.1.**  
Įregistravimo pagrindas: **2013-06-21 Pirkimo - pardavimo sutartis Nr. 1-3138**  
Įrašas galioja: **Nuo 2013-07-04**

### 5. Valstybės ir savivaldybių žemės patikėjimo teisė: įrašų nėra

### 6. Kitos daiktinės teisės:

6.1. **Hipoteka**  
Daiktas: **žemės sklypas Nr. 4400-2279-7302, aprašytas p. 2.1.**  
Įregistravimo pagrindas: **2017-05-16 Sutartinė hipoteka Nr. 1-2221**  
**2017-05-17 IDK Nr. 20120170037018**  
Įrašas galioja: **Nuo 2022-01-01**

### 7. Juridiniai faktai:

7.1. **Bendroji jungtinė sutuoktinių nuosavybė**  
Daiktas: **žemės sklypas Nr. 4400-2279-7302, aprašytas p. 2.1.**  
Įregistravimo pagrindas: **2013-06-21 Pirkimo - pardavimo sutartis Nr. 1-3138**  
Įrašas galioja: **Nuo 2013-07-04**

### 8. Žymos:

8.1. **Apribojimas pagal Žemės ūkio paskirties žemės įsigijimo laikinąjį įstatymą nekeisti pagrindinės žemės naudojimo paskirties 5 metus**  
Daiktas: **žemės sklypas Nr. 4400-2279-7302, aprašytas p. 2.1.**  
Įregistravimo pagrindas: **2013-06-21 Pirkimo - pardavimo sutartis Nr. 1-3138**  
Įrašas galioja: **Nuo 2013-07-04**

### 9. Teritorijos, kuriose taikomos specialiosios žemės naudojimo sąlygos:

9.1. **Melioruotos žemės ir melioracijos statinių apsaugos zonos (VI skyrius, antrasis skirsnis)**  
Daiktas: **žemės sklypas Nr. 4400-2279-7302, aprašytas p. 2.1.**  
Įregistravimo pagrindas: **2019-06-06 Lietuvos Respublikos specialiųjų žemės naudojimo sąlygų įstatymas Nr. XIII-2166**  
**2019-12-19 Lietuvos Respublikos žemės ūkio ministro įsakymas Nr. 3D-711**  
Plotas: **7.2116 ha**  
Įrašas galioja: **Nuo 2020-01-02**

### 10. Daikto registravimas ir kadastro žymos:

10.1. **Suformuotas naujas (daikto registravimas)**  
Daiktas: **žemės sklypas Nr. 4400-2279-7302, aprašytas p. 2.1.**  
Įregistravimo pagrindas: **2011-10-21 Nekilnojamojo daikto kadastro duomenų byla Nr. 619**  
**2011-12-30 Nacionalinės žemės tarnybos teritorinio žemėtvarkos skyriaus vedėjo įsakymas Nr. 15VJ-(14.15.2.)-915**  
Įrašas galioja: **Nuo 2012-05-16**

10.2. **Kadastrinius matavimus atliko (kadastro žyma)**

**UAB "Geodemos planai", a.k. 300538849**  
Daiktas: žemės sklypas Nr. 4400-2279-7302, aprašytas p. 2.1.  
Įregistravimo pagrindas: 2008-05-07 Kvalifikacijos pažymėjimas Nr. 2M-M-81  
2011-10-21 Nekilnojamojo daikto kadastro duomenų byla Nr. 619  
Įrašas galioja: Nuo 2012-05-16

**11. Registro pastabos ir nuorodos:** įrašų nėra

**12. Kita informacija:** įrašų nėra

**13. Informacija apie duomenų sandoriui tikslinimą:** įrašų nėra

Dokumentą atspausdino

STASĖ ŽEBUOLIENĖ



## NEKILNOJAMOJO TURTO REGISTRO DUOMENŲ BAZĖS IŠRAŠAS

2022-02-09 11:34:36

### 1. Nekilnojamojo turto registre įregistruotas turtas:

Registro Nr.: **75/757353098**  
Registro tipas: **Žemės sklypas**  
Sudarymo data: **1995-11-17**  
**Skuodo r. sav., Lenkimų sen., Palegijos k.**

### 2. Nekilnojamieji daiktai:

2.1.

**Žemės sklypas**  
**Skuodo r. sav., Lenkimų sen., Palegijos k.**  
Unikalus daikto numeris: **7520-0004-0017**  
Žemės sklypo kadastro numeris ir kadastro vietovės pavadinimas: **7520/0004:17 Lenkimų k.v.**  
Daikto pagrindinė naudojimo paskirtis: **Žemės ūkio**  
Žemės sklypo naudojimo būdas: **Kiti žemės ūkio paskirties žemės sklypai**  
Žemės sklypo plotas: **5.9200 ha**  
Žemės ūkio naudmenų plotas viso: **5.8600 ha**  
iš jo: ariamos žemės plotas: **5.8600 ha**  
Vandens telkinių plotas: **0.0600 ha**  
Nusausintos žemės plotas: **5.8600 ha**  
Žemės ūkio naudmenų našumo balas: **47.3**  
Matavimų tipas: **Žemės sklypas suformuotas atliekant preliminarius matavimus**  
Indeksuota žemės sklypo vertė: **4979 Eur**  
Žemės sklypo vertė: **3112 Eur**  
Vidutinė rinkos vertė: **7610 Eur**  
Vidutinės rinkos vertės nustatymo data: **2016-04-27**  
Vidutinės rinkos vertės nustatymo būdas: **Masinis vertinimas**  
Kadastro duomenų nustatymo data: **2007-03-28**

### 3. Daikto priklausiniai iš kito registro: įrašų nėra

### 4. Nuosavybė:

4.1.

**Nuosavybės teisė**  
Savininkas: **EGIDIJUS ČERNECKIS,**  
Daiktas: **žemės sklypas Nr. 7520-0004-0017, aprašytas p. 2.1.**  
Įregistravimo pagrindas: **2016-09-28 Apylinkės teismo sprendimas Nr. e2-11349-965/2016**  
Įrašas galioja: **Nuo 2017-03-09**

### 5. Valstybės ir savivaldybių žemės patikėjimo teisė: įrašų nėra

### 6. Kitos daiktinės teisės :

6.1.

**Hipoteka**  
Daiktas: **žemės sklypas Nr. 7520-0004-0017, aprašytas p. 2.1.**  
Įregistravimo pagrindas: **2016-05-20 Sutartinė hipoteka Nr. 2375**  
**2016-05-24 IDK Nr. 20120160031142**  
Įrašas galioja: **Nuo 2022-01-01**

### 7. Juridiniai faktai:

7.1.

**Asmeninė nuosavybė**  
Daiktas: **žemės sklypas Nr. 7520-0004-0017, aprašytas p. 2.1.**  
Įregistravimo pagrindas: **2016-09-28 Apylinkės teismo sprendimas Nr. e2-11349-965/2016**  
Įrašas galioja: **Nuo 2017-03-09**

### 8. Žymos: įrašų nėra

### 9. Teritorijos, kuriose taikomos specialiosios žemės naudojimo sąlygos:

9.1.

**Kelių apsaugos zonos (III skyrius, antrasis skirsnis)**  
Daiktas: **žemės sklypas Nr. 7520-0004-0017, aprašytas p. 2.1.**  
Įregistravimo pagrindas: **2019-06-06 Lietuvos Respublikos specialiųjų žemės naudojimo sąlygų įstatymas Nr. XIII-2166**  
**2019-12-19 Lietuvos Respublikos žemės ūkio ministro įsakymas Nr. 3D-711**  
Plotas: **0.62 ha**  
Įrašas galioja: **Nuo 2020-01-02**

9.2.

**Melioruotos žemės ir melioracijos statinių apsaugos zonos (VI skyrius, antrasis skirsnis)**  
Daiktas: **žemės sklypas Nr. 7520-0004-0017, aprašytas p. 2.1.**  
Įregistravimo pagrindas: **2019-06-06 Lietuvos Respublikos specialiųjų žemės naudojimo sąlygų įstatymas Nr. XIII-2166**  
**2019-12-19 Lietuvos Respublikos žemės ūkio ministro įsakymas Nr. 3D-711**  
Plotas: **5.92 ha**  
Įrašas galioja: **Nuo 2020-01-02**

9.3.

**Paviršinių vandens telkinių pakrantės apsaugos juostos (VI skyrius, aštuntasis skirsnis)**  
Daiktas: **žemės sklypas Nr. 7520-0004-0017, aprašytas p. 2.1.**  
Įregistravimo pagrindas: **2019-06-06 Lietuvos Respublikos specialiųjų žemės naudojimo sąlygų įstatymas Nr. XIII-2166**  
**2019-12-19 Lietuvos Respublikos žemės ūkio ministro įsakymas Nr. 3D-711**  
Plotas: **0.03 ha**

Įrašas galioja: **Nuo 2020-01-02**

9.4.

**Paviršinių vandens telkinių apsaugos zonos (VI skyrius, septintasis skirsnis)**

Daiktas: **žemės sklypas Nr. 7520-0004-0017, aprašytas p. 2.1.**

Įregistravimo pagrindas: **2019-06-06 Lietuvos Respublikos specialiųjų žemės naudojimo sąlygų įstatymas Nr. XIII-2166**

**2019-12-19 Lietuvos Respublikos žemės ūkio ministro įsakymas Nr. 3D-711**

Plotas: **0.03 ha**

Įrašas galioja: **Nuo 2020-01-02**

**10. Daikto registravimas ir kadastro žymos:** įrašų nėra

**11. Registro pastabos ir nuorodos:**

1977-03-30 Aukščiausios Tarybos Prezidiumo įsaku Palegijos k. panaikintas.

**12. Kita informacija:** įrašų nėra

**13. Informacija apie duomenų sandoriui tikslinimą:** įrašų nėra

Dokumentą atspausdino

STASĖ ŽEBUOLIENĖ

## NEKILNOJAMOJO TURTO REGISTRO DUOMENŲ BAZĖS IŠRAŠAS

2022-02-09 11:32:56

### 1. Nekilnojamojo turto registre įregistruotas turtas:

Registro Nr.: **75/757353099**  
Registro tipas: **Žemės sklypas**  
Sudarymo data: **1995-11-17**  
**Skuodo r. sav., Lenkimų sen., Palegijos k.**

### 2. Nekilnojamieji daiktai:

2.1.

**Žemės sklypas**  
**Skuodo r. sav., Lenkimų sen., Palegijos k.**  
Unikalus daikto numeris: **7520-0004-0018**  
Žemės sklypo kadastro numeris ir kadastro vietovės pavadinimas: **7520/0004:18 Lenkimų k.v.**  
Daikto pagrindinė naudojimo paskirtis: **Žemės ūkio**  
Žemės sklypo naudojimo būdas: **Kiti žemės ūkio paskirties žemės sklypai**  
Žemės sklypo plotas: **10.0000 ha**  
Žemės ūkio naudmenų plotas viso: **9.8800 ha**  
iš jo: ariamos žemės plotas: **9.8800 ha**  
Kelių plotas: **0.0800 ha**  
Vandens telkinių plotas: **0.0400 ha**  
Nusausintos žemės plotas: **9.8800 ha**  
Žemės ūkio naudmenų našumo balas: **48.5**  
Matavimų tipas: **Žemės sklypas suformuotas atliekant preliminarinius matavimus**  
Indeksuota žemės sklypo vertė: **8134 Eur**  
Žemės sklypo vertė: **5084 Eur**  
Vidutinė rinkos vertė: **12700 Eur**  
Vidutinės rinkos vertės nustatymo data: **2016-04-27**  
Vidutinės rinkos vertės nustatymo būdas: **Masinis vertinimas**  
Kadastro duomenų nustatymo data: **2007-03-28**

### 3. Daikto priklausiniai iš kito registro: įrašų nėra

### 4. Nuosavybė:

4.1.

**Nuosavybės teisė**  
Savininkas: **EGIDIJUS ČERNECKIS,**  
Daiktas: **žemės sklypas Nr. 7520-0004-0018, aprašytas p. 2.1.**  
Įregistravimo pagrindas: **2016-09-28 Apylinkės teismo sprendimas Nr. e2-11349-965/2016**  
Įrašas galioja: **Nuo 2017-03-09**

### 5. Valstybės ir savivaldybių žemės patikėjimo teisė: įrašų nėra

### 6. Kitos daiktinės teisės:

6.1.

**Hipoteka**  
Daiktas: **žemės sklypas Nr. 7520-0004-0018, aprašytas p. 2.1.**  
Įregistravimo pagrindas: **2016-05-20 Sutartinė hipoteka Nr. 2375**  
**2016-05-24 IDK Nr. 20120160031142**  
Įrašas galioja: **Nuo 2022-01-01**

6.2.

**Kelio servitutas (tarnaujantis)**  
Daiktas: **žemės sklypas Nr. 7520-0004-0018, aprašytas p. 2.1.**  
Įregistravimo pagrindas: **2007-03-28 Apskritis viršininko įsakymas Nr. 4-1556-(1.3)**  
Plotas: **0.08 ha**  
Įrašas galioja: **Nuo 2007-04-27**

### 7. Juridiniai faktai:

7.1.

**Asmeninė nuosavybė**  
Daiktas: **žemės sklypas Nr. 7520-0004-0018, aprašytas p. 2.1.**  
Įregistravimo pagrindas: **2016-09-28 Apylinkės teismo sprendimas Nr. e2-11349-965/2016**  
Įrašas galioja: **Nuo 2017-03-09**

### 8. Žymos: įrašų nėra

### 9. Teritorijos, kuriose taikomos specialiosios žemės naudojimo sąlygos:

9.1.

**Elektros tinklų apsaugos zonos (III skyrius, ketvirtasis skirsnis)**  
Daiktas: **žemės sklypas Nr. 7520-0004-0018, aprašytas p. 2.1.**  
Įregistravimo pagrindas: **2019-06-06 Lietuvos Respublikos specialiųjų žemės naudojimo sąlygų įstatymas Nr. XIII-2166**  
**2019-12-19 Lietuvos Respublikos žemės ūkio ministro įsakymas Nr. 3D-711**  
Plotas: **0.36 ha**  
Įrašas galioja: **Nuo 2020-01-02**

9.2.

**Kelių apsaugos zonos (III skyrius, antrasis skirsnis)**  
Daiktas: **žemės sklypas Nr. 7520-0004-0018, aprašytas p. 2.1.**  
Įregistravimo pagrindas: **2019-06-06 Lietuvos Respublikos specialiųjų žemės naudojimo sąlygų įstatymas Nr. XIII-2166**  
**2019-12-19 Lietuvos Respublikos žemės ūkio ministro įsakymas Nr. 3D-711**  
Plotas: **0.20 ha**  
Įrašas galioja: **Nuo 2020-01-02**

- 9.3. **Melioruotos žemės ir melioracijos statinių apsaugos zonos (VI skyrius, antrasis skirsnis)**  
Daiktas: žemės sklypas Nr. 7520-0004-0018, aprašytas p. 2.1.  
Įregistravimo pagrindas: 2019-06-06 Lietuvos Respublikos specialiųjų žemės naudojimo sąlygų įstatymas  
Nr. XIII-2166  
2019-12-19 Lietuvos Respublikos žemės ūkio ministro įsakymas Nr. 3D-711  
Plotas: 10.00 ha  
Įrašas galioja: Nuo 2020-01-02
- 9.4. **Paviršinių vandens telkinių pakrantės apsaugos juostos (VI skyrius, aštuntasis skirsnis)**  
Daiktas: žemės sklypas Nr. 7520-0004-0018, aprašytas p. 2.1.  
Įregistravimo pagrindas: 2019-06-06 Lietuvos Respublikos specialiųjų žemės naudojimo sąlygų įstatymas  
Nr. XIII-2166  
2019-12-19 Lietuvos Respublikos žemės ūkio ministro įsakymas Nr. 3D-711  
Plotas: 0.03 ha  
Įrašas galioja: Nuo 2020-01-02
- 9.5. **Paviršinių vandens telkinių apsaugos zonos (VI skyrius, septintasis skirsnis)**  
Daiktas: žemės sklypas Nr. 7520-0004-0018, aprašytas p. 2.1.  
Įregistravimo pagrindas: 2019-06-06 Lietuvos Respublikos specialiųjų žemės naudojimo sąlygų įstatymas  
Nr. XIII-2166  
2019-12-19 Lietuvos Respublikos žemės ūkio ministro įsakymas Nr. 3D-711  
Plotas: 0.03 ha  
Įrašas galioja: Nuo 2020-01-02

10. Daikto registravimas ir kadastro žymos: įrašų nėra

11. Registro pastabos ir nuorodos:

1977-03-30 Aukščiausios Tarybos Prezidiumo įsaku Palegijos k. panaikintas.

12. Kita informacija: įrašų nėra

13. Informacija apie duomenų sandoriui tikslinimą: įrašų nėra

## NEKILNOJAMOJO TURTO REGISTRO DUOMENŲ BAZĖS IŠRAŠAS

2022-02-01 15:16:15

### 1. Nekilnojamojo turto registre įregistruotas turtas:

Registro Nr.: **75/757352248**  
Registro tipas: **Žemės sklypas**  
Sudarymo data: **1995-02-06**  
**Skuodo r. sav., Lenkimų sen., Palegijos k.**

### 2. Nekilnojamieji daiktai:

2.1.

**Žemės sklypas**  
**Skuodo r. sav., Lenkimų sen., Palegijos k.**  
Unikalus daikto numeris: **7520-0004-0019**  
Žemės sklypo kadastro numeris ir kadastro vietovės pavadinimas: **7520/0004:19 Lenkimų k.v.**  
Daikto pagrindinė naudojimo paskirtis: **Žemės ūkio**  
Žemės sklypo plotas: **7.3100 ha**  
Žemės ūkio naudmenų plotas viso: **7.2600 ha**  
iš jo: ariamos žemės plotas: **7.2600 ha**  
Vandens telkinių plotas: **0.0500 ha**  
Nusausintos žemės plotas: **7.3100 ha**  
Žemės ūkio naudmenų našumo balas: **46.0**  
Matavimų tipas: **Žemės sklypas suformuotas atliekant preliminarinius matavimus**  
Indeksuota žemės sklypo vertė: **5570 Eur**  
Žemės sklypo vertė: **3481 Eur**  
Vidutinė rinkos vertė: **9280 Eur**  
Vidutinės rinkos vertės nustatymo data: **2016-04-27**  
Vidutinės rinkos vertės nustatymo būdas: **Masinis vertinimas**  
Kadastro duomenų nustatymo data: **1994-09-01**

### 3. Daikto priklausiniai iš kito registro: įrašų nėra

### 4. Nuosavybė:

4.1.

**Nuosavybės teisė**  
Savininkas: **EGIDIJUS ČERNECKIS,**  
Daiktas: **žemės sklypas Nr. 7520-0004-0019, aprašytas p. 2.1.**  
Įregistravimo pagrindas: **2005-02-25 Perdavimo - priėmimo aktas Nr. 1-910**  
**2005-02-25 Pirkimo - pardavimo sutartis Nr. 1-908**  
Įrašas galioja: **Nuo 2005-03-14**

### 5. Valstybės ir savivaldybių žemės patikėjimo teisė: įrašų nėra

### 6. Kitos daiktinės teisės:

6.1.

**Hipoteka**  
Daiktas: **žemės sklypas Nr. 7520-0004-0019, aprašytas p. 2.1.**  
Įregistravimo pagrindas: **2016-05-20 Sutartinė hipoteka Nr. 2375**  
**2016-05-24 IDK Nr. 20120160031142**  
Įrašas galioja: **Nuo 2022-01-01**

### 7. Juridiniai faktai:

7.1.

**Asmeninė nuosavybė**  
Daiktas: **žemės sklypas Nr. 7520-0004-0019, aprašytas p. 2.1.**  
Įregistravimo pagrindas: **2005-02-25 Perdavimo - priėmimo aktas Nr. 1-910**  
**2005-02-25 Pirkimo - pardavimo sutartis Nr. 1-908**  
Įrašas galioja: **Nuo 2005-03-14**

### 8. Žymos: įrašų nėra

### 9. Teritorijos, kuriose taikomos specialiosios žemės naudojimo sąlygos:

9.1.

**Paviršinių vandens telkinių pakrantės apsaugos juostos (VI skyrius, aštuntasis skirsnis)**  
Daiktas: **žemės sklypas Nr. 7520-0004-0019, aprašytas p. 2.1.**  
Įregistravimo pagrindas: **2019-06-06 Lietuvos Respublikos specialiųjų žemės naudojimo sąlygų įstatymas Nr. XIII-2166**  
**2019-12-19 Lietuvos Respublikos žemės ūkio ministro įsakymas Nr. 3D-711**  
Plotas: **0.01 ha**  
Įrašas galioja: **Nuo 2020-01-02**

9.2.

**Paviršinių vandens telkinių apsaugos zonos (VI skyrius, septintasis skirsnis)**  
Daiktas: **žemės sklypas Nr. 7520-0004-0019, aprašytas p. 2.1.**  
Įregistravimo pagrindas: **2019-06-06 Lietuvos Respublikos specialiųjų žemės naudojimo sąlygų įstatymas Nr. XIII-2166**  
**2019-12-19 Lietuvos Respublikos žemės ūkio ministro įsakymas Nr. 3D-711**  
Plotas: **0.01 ha**  
Įrašas galioja: **Nuo 2020-01-02**

9.3.

**Melioruotos žemės ir melioracijos statinių apsaugos zonos (VI skyrius, antrasis skirsnis)**  
Daiktas: **žemės sklypas Nr. 7520-0004-0019, aprašytas p. 2.1.**  
Įregistravimo pagrindas: **2019-06-06 Lietuvos Respublikos specialiųjų žemės naudojimo sąlygų įstatymas Nr. XIII-2166**  
**2019-12-19 Lietuvos Respublikos žemės ūkio ministro įsakymas Nr. 3D-711**



Plotas: **7.31 ha**  
Įrašas galioja: **Nuo 2020-01-02**

**10. Daikto registravimas ir kadastro žymos:** įrašų nėra

**11. Registro pastabos ir nuorodos:**

1977-03-30 Aukščiausios Tarybos Prezidiumo įsaku Palegijos k. panaikintas.

**12. Kita informacija:** įrašų nėra

**13. Informacija apie duomenų sandoriui tikslinimą:** įrašų nėra

Dokumentą atspausdino

STASĖ ŽEBUOLIENĖ

## NEKILNOJAMOJO TURTO REGISTRO DUOMENŲ BAZĖS IŠRAŠAS

2022-02-01 14:25:19

### 1. Nekilnojamojo turto registre įregistruotas turtas:

Registro Nr.: **75/760**  
Registro tipas: **Žemės sklypas**  
Sudarymo data: **1993-10-15**  
**Skuodo r. sav., Lenkimų sen., Žemytės k.**

### 2. Nekilnojamieji daiktai:

2.1.

**Žemės sklypas**  
**Skuodo r. sav., Lenkimų sen., Žemytės k.**  
Unikalus daikto numeris: **7520-0004-0021**  
Žemės sklypo kadastro numeris ir kadastro vietovės pavadinimas: **7520/0004:21 Lenkimų k.v.**  
Daikto pagrindinė naudojimo paskirtis: **Žemės ūkio**  
Žemės sklypo naudojimo būdas: **Kiti žemės ūkio paskirties žemės sklypai**  
Žemės sklypo plotas: **11.0429 ha**  
Žemės ūkio naudmenų plotas viso: **10.5815 ha**  
iš jo: ariamos žemės plotas: **10.5815 ha**  
Užstatyta teritorija: **0.2152 ha**  
Vandens telkinių plotas: **0.2462 ha**  
Nusausintos žemės plotas: **11.0324 ha**  
Žemės ūkio naudmenų našumo balas: **38.1**  
Matavimų tipas: **Žemės sklypas suformuotas atliekant kadastrinius matavimus**  
Indeksuota žemės sklypo vertė: **7288 Eur**  
Žemės sklypo vertė: **4555 Eur**  
Vidutinė rinkos vertė: **27700 Eur**  
Vidutinės rinkos vertės nustatymo data: **2020-08-03**  
Vidutinės rinkos vertės nustatymo būdas: **Masinis vertinimas**  
Kadastro duomenų nustatymo data: **2019-09-27**

### 3. Daikto priklausiniai iš kito registro: įrašų nėra

### 4. Nuosavybė:

4.1.

**Nuosavybės teisė**  
Savininkas: **RIMANTAS GAUČAS**  
Daiktas: **žemės sklypas Nr. 7520-0004-0021, aprašytas p. 2.1.**  
Įregistravimo pagrindas: **2007-01-15 Dovanojimo sutartis Nr. 1-258**  
Įrašas galioja: **Nuo 2007-01-19**

### 5. Valstybės ir savivaldybių žemės patikėjimo teisė: įrašų nėra

### 6. Kitos daiktinės teisės : įrašų nėra

### 7. Juridiniai faktai:

7.1.

**Asmeninė nuosavybė**  
Daiktas: **žemės sklypas Nr. 7520-0004-0021, aprašytas p. 2.1.**  
Įregistravimo pagrindas: **2007-01-15 Dovanojimo sutartis Nr. 1-258**  
Įrašas galioja: **Nuo 2007-01-19**

### 8. Žymos: įrašų nėra

### 9. Teritorijos, kuriose taikomos specialiosios žemės naudojimo sąlygos:

- 9.1. **Paviršiniai vandens telkiniai (VI skyrius, šeštasis skirsnis)**  
Daiktas: **žemės sklypas Nr. 7520-0004-0021, aprašytas p. 2.1.**  
Įregistravimo pagrindas: **2020-02-19 Nacionalinės žemės tarnybos teritorinio skyriaus vedėjo sprendimas Nr. 15SK-99-(14.15.110 E.)**  
Plotas: **2462.00 kv. m**  
Įrašas galioja: **Nuo 2020-08-03**
- 9.2. **Paviršinių vandens telkinių pakrantės apsaugos juostos (VI skyrius, aštuntasis skirsnis)**  
Daiktas: **žemės sklypas Nr. 7520-0004-0021, aprašytas p. 2.1.**  
Įregistravimo pagrindas: **2019-06-06 Lietuvos Respublikos specialiųjų žemės naudojimo sąlygų įstatymas Nr. XIII-2166**  
**2019-12-19 Lietuvos Respublikos žemės ūkio ministro įsakymas Nr. 3D-711**  
**2020-02-19 Nacionalinės žemės tarnybos teritorinio skyriaus vedėjo sprendimas Nr. 15SK-99-(14.15.110 E.)**  
Plotas: **6205.00 kv. m**  
Įrašas galioja: **Nuo 2020-08-03**
- 9.3. **Paviršinių vandens telkinių apsaugos zonos (VI skyrius, septintasis skirsnis)**  
Daiktas: **žemės sklypas Nr. 7520-0004-0021, aprašytas p. 2.1.**  
Įregistravimo pagrindas: **2019-09-27 Nekilnojamojo daikto kadastro duomenų byla**  
**2019-12-19 Lietuvos Respublikos žemės ūkio ministro įsakymas Nr. 3D-711**  
**2020-02-19 Nacionalinės žemės tarnybos teritorinio skyriaus vedėjo sprendimas Nr. 15SK-99-(14.15.110 E.)**  
Plotas: **66085.00 kv. m**  
Įrašas galioja: **Nuo 2020-08-03**
- 9.4. **Melioruotos žemės ir melioracijos statinių apsaugos zonos (VI skyrius, antrasis skirsnis)**

Daiktas: žemės sklypas Nr. 7520-0004-0021, aprašytas p. 2.1.  
Įregistravimo pagrindas: 2019-06-06 Lietuvos Respublikos specialiųjų žemės naudojimo sąlygų įstatymas Nr. XIII-2166  
2019-12-19 Lietuvos Respublikos žemės ūkio ministro įsakymas Nr. 3D-711  
2020-02-19 Nacionalinės žemės tarnybos teritorinio skyriaus vedėjo sprendimas Nr. 15SK-99-(14.15.110 E.)  
Plotas: 110429.00 kv. m  
Įrašas galioja: Nuo 2020-08-03

**10. Daikto registravimas ir kadastro žymos:**

10.1.

**Kadastrinius matavimus atliko (kadastro žyma)  
REMIGIJUS PAKULIS**

Daiktas: žemės sklypas Nr. 7520-0004-0021, aprašytas p. 2.1.  
Įregistravimo pagrindas: 2008-05-07 Kvalifikacijos pažymėjimas Nr. 2M-M-83  
2019-09-27 Nekilnojamojo daikto kadastro duomenų byla  
Įrašas galioja: Nuo 2020-08-03

10.2.

**Kadastro duomenų tikslinimas (daikto registravimas)**

Daiktas: žemės sklypas Nr. 7520-0004-0021, aprašytas p. 2.1.  
Įregistravimo pagrindas: 2019-09-27 Nekilnojamojo daikto kadastro duomenų byla  
2020-02-19 Nacionalinės žemės tarnybos teritorinio skyriaus vedėjo sprendimas Nr. 15SK-99-(14.15.110 E.)  
Įrašas galioja: Nuo 2020-08-03

**11. Registro pastabos ir nuorodos:** įrašų nėra

**12. Kita informacija:** įrašų nėra

**13. Informacija apie duomenų sandoriui tikslinimą:** įrašų nėra

## NEKILNOJAMOJO TURTO REGISTRO DUOMENŲ BAZĖS IŠRAŠAS

2022-02-01 14:25:59

### 1. Nekilnojamojo turto registre įregistruotas turtas:

Registro Nr.: **75/757352477**  
Registro tipas: **Žemės sklypas**  
Sudarymo data: **1995-03-20**  
**Skuodo r. sav., Lenkimų sen., Žemytės k.**

### 2. Nekilnojamieji daiktai:

2.1.

**Žemės sklypas**  
**Skuodo r. sav., Lenkimų sen., Žemytės k.**  
Unikalus daikto numeris: **7520-0004-0023**  
Žemės sklypo kadastro numeris ir kadastro vietovės pavadinimas: **7520/0004:23 Lenkimų k.v.**  
Daikto pagrindinė naudojimo paskirtis: **Žemės ūkio**  
Žemės sklypo naudojimo būdas: **Kiti žemės ūkio paskirties žemės sklypai**  
Žemės sklypo plotas: **15.0358 ha**  
Žemės ūkio naudmenų plotas viso: **14.5258 ha**  
iš jo: ariamos žemės plotas: **14.5258 ha**  
Vandens telkinių plotas: **0.5100 ha**  
Nusausintos žemės plotas: **15.0358 ha**  
Žemės ūkio naudmenų našumo balas: **44.0**  
Matavimų tipas: **Žemės sklypas suformuotas atliekant kadastrinius matavimus**  
Indeksuota žemės sklypo vertė: **11146 Eur**  
Žemės sklypo vertė: **6966 Eur**  
Vidutinė rinkos vertė: **15292 Eur**  
Vidutinės rinkos vertės nustatymo data: **2010-09-16**  
Vidutinės rinkos vertės nustatymo būdas: **Masinis vertinimas**  
Kadastro duomenų nustatymo data: **2010-05-18**

### 3. Daikto priklausiniai iš kito registro: įrašų nėra

### 4. Nuosavybė:

4.1.

**Nuosavybės teisė**  
Savininkas: **STASYS KUMPYS,**  
Daiktas: **žemės sklypas Nr. 7520-0004-0023, aprašytas p. 2.1.**  
Įregistravimo pagrindas: **2010-09-17 Pirkimo - pardavimo sutartis Nr. 1-3629**  
Įrašas galioja: **Nuo 2010-09-29**

### 5. Valstybės ir savivaldybių žemės patikėjimo teisė: įrašų nėra

### 6. Kitos daiktinės teisės : įrašų nėra

### 7. Juridiniai faktai:

7.1.

**Bendroji jungtinė sutuoktinių nuosavybė**  
Daiktas: **žemės sklypas Nr. 7520-0004-0023, aprašytas p. 2.1.**  
Įregistravimo pagrindas: **2010-09-17 Pirkimo - pardavimo sutartis Nr. 1-3629**  
Įrašas galioja: **Nuo 2010-09-29**

### 8. Žymos: įrašų nėra

### 9. Teritorijos, kuriose taikomos specialiosios žemės naudojimo sąlygos:

9.1.

**Paviršinių vandens telkinių pakrantės apsaugos juostos (VI skyrius, aštuntasis skirsnis)**  
Daiktas: **žemės sklypas Nr. 7520-0004-0023, aprašytas p. 2.1.**  
Įregistravimo pagrindas: **2019-06-06 Lietuvos Respublikos specialiųjų žemės naudojimo sąlygų įstatymas Nr. XIII-2166**  
**2019-12-19 Lietuvos Respublikos žemės ūkio ministro įsakymas Nr. 3D-711**  
Plotas: **5.826 ha**  
Įrašas galioja: **Nuo 2020-01-02**

9.2.

**Paviršinių vandens telkinių apsaugos zonos (VI skyrius, septintasis skirsnis)**  
Daiktas: **žemės sklypas Nr. 7520-0004-0023, aprašytas p. 2.1.**  
Įregistravimo pagrindas: **2019-06-06 Lietuvos Respublikos specialiųjų žemės naudojimo sąlygų įstatymas Nr. XIII-2166**  
**2019-12-19 Lietuvos Respublikos žemės ūkio ministro įsakymas Nr. 3D-711**  
Plotas: **5.826 ha**  
Įrašas galioja: **Nuo 2020-01-02**

9.3.

**Melioruotos žemės ir melioracijos statinių apsaugos zonos (VI skyrius, antrasis skirsnis)**  
Daiktas: **žemės sklypas Nr. 7520-0004-0023, aprašytas p. 2.1.**  
Įregistravimo pagrindas: **2019-06-06 Lietuvos Respublikos specialiųjų žemės naudojimo sąlygų įstatymas Nr. XIII-2166**  
**2019-12-19 Lietuvos Respublikos žemės ūkio ministro įsakymas Nr. 3D-711**  
Plotas: **15.0358 ha**  
Įrašas galioja: **Nuo 2020-01-02**

### 10. Daikto registravimas ir kadastro žymos:

10.1.

**Kadastro duomenų tikslinimas (daikto registravimas)**  
Daiktas: **žemės sklypas Nr. 7520-0004-0023, aprašytas p. 2.1.**

Įregistravimo pagrindas: **2010-05-18 Nekilnojamojo daikto kadastro duomenų byla Nr. 675**  
**2010-08-16 Nacionalinės žemės tarnybos teritorinio žemėtvarkos skyriaus vedėjo**  
**įsakymas Nr. Ž15-(2)-8**

Įrašas galioja: **Nuo 2010-09-13**

10.2.

**Kadastrinius matavimus atliko (kadastro žyma)**  
**Valstybės įmonė Valstybės žemės fondas, a.k. 120093212**

Daiktas: **žemės sklypas Nr. 7520-0004-0023, aprašytas p. 2.1.**

Įregistravimo pagrindas: **2008-05-07 Kvalifikacijos pažymėjimas Nr. 2M-M-83**  
**2009-09-25 Licencija Nr. G-814-(40)**

**2010-05-18 Nekilnojamojo daikto kadastro duomenų byla Nr. 675**

Įrašas galioja: **Nuo 2010-09-13**

**11. Registro pastabos ir nuorodos:** įrašų nėra

**12. Kita informacija:** įrašų nėra

**13. Informacija apie duomenų sandoriui tikslinimą:** įrašų nėra

Dokumentą atspausdino

STASĖ ŽEBUOLIENĖ



## NEKILNOJAMOJO TURTO REGISTRO DUOMENŲ BAZĖS IŠRAŠAS

2022-02-01 15:52:05

### 1. Nekilnojamojo turto registre įregistruotas turtas:

Registro Nr.: **75/4498**  
Registro tipas: **Žemės sklypas**  
Sudarymo data: **1996-12-16**  
**Skuodo r. sav., Lenkimų sen., Juodeikių k.**

### 2. Nekilnojamieji daiktai:

2.1.

**Žemės sklypas**  
**Skuodo r. sav., Lenkimų sen., Juodeikių k.**  
Unikalus daikto numeris: **7520-0004-0025**  
Žemės sklypo kadastro numeris ir kadastro vietovės pavadinimas: **7520/0004:25 Lenkimų k.v.**  
Daikto pagrindinė naudojimo paskirtis: **Žemės ūkio**  
Žemės sklypo plotas: **3.7100 ha**  
Žemės ūkio naudmenų plotas viso: **3.6800 ha**  
iš jo: ariamos žemės plotas: **3.6800 ha**  
Vandens telkinių plotas: **0.0300 ha**  
Nusausintos žemės plotas: **3.6800 ha**  
Žemės ūkio naudmenų našumo balas: **38.0**  
Matavimų tipas: **Žemės sklypas suformuotas atliekant preliminarinius matavimus**  
Indeksuota žemės sklypo vertė: **2235 Eur**  
Žemės sklypo vertė: **1397 Eur**  
Vidutinė rinkos vertė: **5690 Eur**  
Vidutinės rinkos vertės nustatymo data: **2017-04-11**  
Vidutinės rinkos vertės nustatymo būdas: **Masinis vertinimas**  
Kadastro duomenų nustatymo data: **1995-04-22**

### 3. Daikto priklausiniai iš kito registro: įrašų nėra

### 4. Nuosavybė:

4.1.

**Nuosavybės teisė**  
Savininkas: **Kretingos rajono žemės ūkio bendrovė "EKOLAGRA", a.k. 164684042**  
Daiktas: **žemės sklypas Nr. 7520-0004-0025, aprašytas p. 2.1.**  
Įregistravimo pagrindas: **2006-06-07 Perdavimo - priėmimo aktas Nr. 3238**  
**2006-06-07 Pirkimo - pardavimo sutartis Nr. 3236**  
Įrašas galioja: **Nuo 2006-06-19**

### 5. Valstybės ir savivaldybių žemės patikėjimo teisė: įrašų nėra

### 6. Kitos daiktinės teisės:

6.1.

**Hipoteka**  
Daiktas: **žemės sklypas Nr. 7520-0004-0025, aprašytas p. 2.1.**  
Įregistravimo pagrindas: **2017-04-11 Sutartinė hipoteka Nr. 1-1553**  
**2017-04-12 IDK Nr. 20120170028697**  
Įrašas galioja: **Nuo 2022-01-01**

6.2.

**Hipoteka**  
Daiktas: **žemės sklypas Nr. 7520-0004-0025, aprašytas p. 2.1.**  
Įregistravimo pagrindas: **2006-11-02 Sutartinė hipoteka Nr. 1450**  
**2007-02-13 IDK Nr. 13120060001536**  
Įrašas galioja: **Nuo 2022-01-01**

### 7. Juridiniai faktai: įrašų nėra

### 8. Žymos: įrašų nėra

### 9. Teritorijos, kuriose taikomos specialiosios žemės naudojimo sąlygos:

9.1.

**Paviršinių vandens telkinių pakrantės apsaugos juostos (VI skyrius, aštuntasis skirsnis)**  
Daiktas: **žemės sklypas Nr. 7520-0004-0025, aprašytas p. 2.1.**  
Įregistravimo pagrindas: **2019-06-06 Lietuvos Respublikos specialiųjų žemės naudojimo sąlygų įstatymas**  
**Nr. XIII-2166**  
**2019-12-19 Lietuvos Respublikos žemės ūkio ministro įsakymas Nr. 3D-711**  
Plotas: **0.01 ha**  
Įrašas galioja: **Nuo 2020-01-02**

9.2.

**Paviršinių vandens telkinių apsaugos zonos (VI skyrius, septintasis skirsnis)**  
Daiktas: **žemės sklypas Nr. 7520-0004-0025, aprašytas p. 2.1.**  
Įregistravimo pagrindas: **2019-06-06 Lietuvos Respublikos specialiųjų žemės naudojimo sąlygų įstatymas**  
**Nr. XIII-2166**  
**2019-12-19 Lietuvos Respublikos žemės ūkio ministro įsakymas Nr. 3D-711**  
Plotas: **0.01 ha**  
Įrašas galioja: **Nuo 2020-01-02**

9.3.

**Melioruotos žemės ir melioracijos statinių apsaugos zonos (VI skyrius, antrasis skirsnis)**  
Daiktas: **žemės sklypas Nr. 7520-0004-0025, aprašytas p. 2.1.**  
Įregistravimo pagrindas: **2019-06-06 Lietuvos Respublikos specialiųjų žemės naudojimo sąlygų įstatymas**  
**Nr. XIII-2166**  
**2019-12-19 Lietuvos Respublikos žemės ūkio ministro įsakymas Nr. 3D-711**

Plotas: **3.71 kv. m**  
Įrašas galioja: **Nuo 2020-01-02**

**10. Daikto registravimas ir kadastro žymos:** įrašų nėra

**11. Registro pastabos ir nuorodos:** įrašų nėra

**12. Kita informacija:** įrašų nėra

**13. Informacija apie duomenų sandoriui tikslinimą:** įrašų nėra

Dokumentą atspausdino

STASĖ ŽEBUOLIENĖ

## NEKILNOJAMOJO TURTO REGISTRO DUOMENŲ BAZĖS IŠRAŠAS

2022-02-01 15:51:13

### 1. Nekilnojamojo turto registre įregistruotas turtas:

Registro Nr.: **75/4494**  
Registro tipas: **Žemės sklypas**  
Sudarymo data: **1996-12-15**  
**Skuodo r. sav., Lenkimų sen., Juodeikių k.**

### 2. Nekilnojamieji daiktai:

2.1.

**Žemės sklypas**  
**Skuodo r. sav., Lenkimų sen., Juodeikių k.**  
Unikalus daikto numeris: **7520-0004-0026**  
Žemės sklypo kadastro numeris ir kadastro vietovės pavadinimas: **7520/0004:26 Lenkimų k.v.**  
Daikto pagrindinė naudojimo paskirtis: **Žemės ūkio**  
Žemės sklypo plotas: **3.7100 ha**  
Žemės ūkio naudmenų plotas viso: **3.6800 ha**  
iš jo: ariamos žemės plotas: **3.6800 ha**  
Vandens telkinių plotas: **0.0300 ha**  
Nusausintos žemės plotas: **3.7100 ha**  
Žemės ūkio naudmenų našumo balas: **38.0**  
Matavimų tipas: **Žemės sklypas suformuotas atliekant preliminarinius matavimus**  
Indeksuota žemės sklypo vertė: **2235 Eur**  
Žemės sklypo vertė: **1397 Eur**  
Vidutinė rinkos vertė: **7060 Eur**  
Vidutinės rinkos vertės nustatymo data: **2018-11-27**  
Vidutinės rinkos vertės nustatymo būdas: **Masinis vertinimas**  
Kadastro duomenų nustatymo data: **1995-04-22**

### 3. Daikto priklausiniai iš kito registro: įrašų nėra

### 4. Nuosavybė:

4.1.

**Nuosavybės teisė**  
Savininkas: **VIRGILIJUS BUDRIKIS,**  
**RIMA BUDRIKIENĖ,**   
Daiktas: **žemės sklypas Nr. 7520-0004-0026, aprašytas p. 2.1.**  
Įregistravimo pagrindas: **2018-11-29 Pirkimo - pardavimo sutartis Nr. 1-5948**  
Įrašas galioja: **Nuo 2018-11-30**

### 5. Valstybės ir savivaldybių žemės patikėjimo teisė: įrašų nėra

### 6. Kitos daiktinės teisės :

6.1.

**Hipoteka**  
Daiktas: **žemės sklypas Nr. 7520-0004-0026, aprašytas p. 2.1.**  
Įregistravimo pagrindas: **2018-12-06 IDK Nr. 20120180096988**  
**2018-12-06 Sutartinė hipoteka Nr. 1-6061**  
Įrašas galioja: **Nuo 2022-01-01**

### 7. Juridiniai faktai:

7.1.

**Bendroji jungtinė sutuoktinių nuosavybė**  
Daiktas: **žemės sklypas Nr. 7520-0004-0026, aprašytas p. 2.1.**  
Įregistravimo pagrindas: **2018-11-29 Pirkimo - pardavimo sutartis Nr. 1-5948**  
Įrašas galioja: **Nuo 2018-11-30**

### 8. Žymos:

8.1.

**Įsiskolinimas už įsigytą turtą**  
Daiktas: **žemės sklypas Nr. 7520-0004-0026, aprašytas p. 2.1.**  
Įregistravimo pagrindas: **2018-11-29 Pirkimo - pardavimo sutartis Nr. 1-5948**  
Įrašas galioja: **Nuo 2018-11-30**

### 9. Teritorijos, kuriose taikomos specialiosios žemės naudojimo sąlygos:

9.1.

**Paviršinių vandens telkinių pakrantės apsaugos juostos (VI skyrius, aštuntasis skirsnis)**  
Daiktas: **žemės sklypas Nr. 7520-0004-0026, aprašytas p. 2.1.**  
Įregistravimo pagrindas: **2019-06-06 Lietuvos Respublikos specialiųjų žemės naudojimo sąlygų įstatymas Nr. XIII-2166**  
**2019-12-19 Lietuvos Respublikos žemės ūkio ministro įsakymas Nr. 3D-711**  
Plotas: **0.01 ha**  
Įrašas galioja: **Nuo 2020-01-02**

9.2.

**Melioruotos žemės ir melioracijos statinių apsaugos zonos (VI skyrius, antrasis skirsnis)**  
Daiktas: **žemės sklypas Nr. 7520-0004-0026, aprašytas p. 2.1.**  
Įregistravimo pagrindas: **2019-06-06 Lietuvos Respublikos specialiųjų žemės naudojimo sąlygų įstatymas Nr. XIII-2166**  
**2019-12-19 Lietuvos Respublikos žemės ūkio ministro įsakymas Nr. 3D-711**  
Plotas: **3.71 ha**  
Įrašas galioja: **Nuo 2020-01-02**

### 10. Daikto registravimas ir kadastro žymos: įrašų nėra

**11. Registro pastabos ir nuorodos:** įrašų nėra

**12. Kita informacija:** įrašų nėra

**13. Informacija apie duomenų sandoriui tikslinimą:** įrašų nėra

Dokumentą atspausdino

STASĖ ŽEBUOLIENĖ

## NEKILNOJAMOJO TURTO REGISTRO DUOMENŲ BAZĖS IŠRAŠAS

2022-02-01 15:58:13

### 1. Nekilnojamojo turto registre įregistruotas turtas:

Registro Nr.: **75/6657**  
Registro tipas: **Žemės sklypas**  
Sudarymo data: **1998-03-24**  
**Skuodo r. sav., Lenkimų sen., Juodeikių k.**

### 2. Nekilnojamieji daiktai:

2.1.

**Žemės sklypas**  
**Skuodo r. sav., Lenkimų sen., Juodeikių k.**  
Unikalus daikto numeris: **7520-0004-0031**  
Žemės sklypo kadastro numeris ir kadastro vietovės pavadinimas: **7520/0004:31 Lenkimų k.v.**  
Daikto pagrindinė naudojimo paskirtis: **Žemės ūkio**  
Žemės sklypo naudojimo būdas: **Kiti žemės ūkio paskirties žemės sklypai**  
Žemės sklypo plotas: **13.1773 ha**  
Žemės ūkio naudmenų plotas viso: **13.1132 ha**  
iš jo: ariamos žemės plotas: **13.1132 ha**  
Vandens telkinių plotas: **0.0641 ha**  
Nusausintos žemės plotas: **13.1773 ha**  
Žemės ūkio naudmenų našumo balas: **42.0**  
Matavimų tipas: **Žemės sklypas suformuotas atliekant kadastrinius matavimus**  
Indeksuota žemės sklypo vertė: **9576 Eur**  
Žemės sklypo vertė: **5985 Eur**  
Kadastro duomenų nustatymo data: **2015-02-20**

### 3. Daikto priklausiniai iš kito registro: įrašų nėra

### 4. Nuosavybė:

4.1.

**Nuosavybės teisė**  
Savininkas: **ANTANAS NARKUS,**  
Daiktas: **žemės sklypas Nr. 7520-0004-0031, aprašytas p. 2.1.**  
Įregistravimo pagrindas: **1997-12-31 Apskritis viršinininko sprendimas Nr. 28-4103**  
**2015-05-08 Nacionalinės žemės tarnybos teritorinio skyriaus vedėjo sprendimas**  
**Nr. 15SK-170-(14.15.110.)**  
Įrašas galioja: **Nuo 2015-06-16**

### 5. Valstybės ir savivaldybių žemės patikėjimo teisė: įrašų nėra

### 6. Kitos daiktinės teisės : įrašų nėra

### 7. Juridiniai faktai: įrašų nėra

### 8. Žymos: įrašų nėra

### 9. Teritorijos, kuriose taikomos specialiosios žemės naudojimo sąlygos:

9.1.

**Paviršinių vandens telkinių pakrantės apsaugos juostos (VI skyrius, aštuntasis skirsnis)**  
Daiktas: **žemės sklypas Nr. 7520-0004-0031, aprašytas p. 2.1.**  
Įregistravimo pagrindas: **2019-06-06 Lietuvos Respublikos specialiųjų žemės naudojimo sąlygų įstatymas**  
**Nr. XIII-2166**  
**2019-12-19 Lietuvos Respublikos žemės ūkio ministro įsakymas Nr. 3D-711**  
Plotas: **0.032 ha**  
Įrašas galioja: **Nuo 2020-01-02**

9.2.

**Paviršinių vandens telkinių apsaugos zonos (VI skyrius, septintasis skirsnis)**  
Daiktas: **žemės sklypas Nr. 7520-0004-0031, aprašytas p. 2.1.**  
Įregistravimo pagrindas: **2019-06-06 Lietuvos Respublikos specialiųjų žemės naudojimo sąlygų įstatymas**  
**Nr. XIII-2166**  
**2019-12-19 Lietuvos Respublikos žemės ūkio ministro įsakymas Nr. 3D-711**  
Plotas: **0.032 ha**  
Įrašas galioja: **Nuo 2020-01-02**

9.3.

**Paviršiniai vandens telkiniai (VI skyrius, šeštasis skirsnis)**  
Daiktas: **žemės sklypas Nr. 7520-0004-0031, aprašytas p. 2.1.**  
Įregistravimo pagrindas: **2019-06-06 Lietuvos Respublikos specialiųjų žemės naudojimo sąlygų įstatymas**  
**Nr. XIII-2166**  
**2019-12-19 Lietuvos Respublikos žemės ūkio ministro įsakymas Nr. 3D-711**  
Plotas: **0.0641 ha**  
Įrašas galioja: **Nuo 2020-01-02**

9.4.

**Melioruotos žemės ir melioracijos statinių apsaugos zonos (VI skyrius, antrasis skirsnis)**  
Daiktas: **žemės sklypas Nr. 7520-0004-0031, aprašytas p. 2.1.**  
Įregistravimo pagrindas: **2019-06-06 Lietuvos Respublikos specialiųjų žemės naudojimo sąlygų įstatymas**  
**Nr. XIII-2166**  
**2019-12-19 Lietuvos Respublikos žemės ūkio ministro įsakymas Nr. 3D-711**  
Plotas: **13.1773 ha**  
Įrašas galioja: **Nuo 2020-01-02**

### 10. Daikto registravimas ir kadastro žymos:



10.1.

**Kadastrinius matavimus atliko (kadastro žyma)**  
**Valstybės įmonė Valstybės žemės fondas, a.k. 120093212**  
Daiktas: **žemės sklypas Nr. 7520-0004-0031, aprašytas p. 2.1.**  
Įregistravimo pagrindas: **2008-05-07 Kvalifikacijos pažymėjimas Nr. 2M-M-77**  
**2015-02-20 Nekilnojamojo daikto kadastro duomenų byla**  
Įrašas galioja: **Nuo 2015-06-16**

10.2.

**Kadastro duomenų tikslinimas (daikto registravimas)**  
Daiktas: **žemės sklypas Nr. 7520-0004-0031, aprašytas p. 2.1.**  
Įregistravimo pagrindas: **2015-02-20 Nekilnojamojo daikto kadastro duomenų byla**  
**2015-05-08 Nacionalinės žemės tarnybos teritorinio skyriaus vedėjo sprendimas**  
**Nr. 15SK-170-(14.15.110.)**  
Įrašas galioja: **Nuo 2015-06-16**

**11. Registro pastabos ir nuorodos:** įrašų nėra

**12. Kita informacija:** įrašų nėra

**13. Informacija apie duomenų sandoriui tikslinimą:** įrašų nėra

Dokumentą atspausdino

STASĖ ŽEBUOLIENĖ

## NEKILNOJAMOJO TURTO REGISTRO DUOMENŲ BAZĖS IŠRAŠAS

2022-02-01 15:57:36

### 1. Nekilnojamojo turto registre įregistruotas turtas:

Registro Nr.: **75/6668**  
Registro tipas: **Žemės sklypas**  
Sudarymo data: **1998-03-24**  
**Skuodo r. sav., Lenkimų sen., Juodeikių k.**

### 2. Nekilnojamieji daiktai:

2.1.

**Žemės sklypas**  
**Skuodo r. sav., Lenkimų sen., Juodeikių k.**  
Unikalus daikto numeris: **7520-0004-0032**  
Žemės sklypo kadastro numeris ir kadastro vietovės pavadinimas: **7520/0004:32 Lenkimų k.v.**  
Daikto pagrindinė naudojimo paskirtis: **Žemės ūkio**  
Žemės sklypo plotas: **12.6000 ha**  
Žemės ūkio naudmenų plotas viso: **12.1000 ha**  
iš jo: ariamos žemės plotas: **12.1000 ha**  
Kelių plotas: **0.2100 ha**  
Vandens telkinių plotas: **0.2900 ha**  
Nusausintos žemės plotas: **12.3900 ha**  
Žemės ūkio naudmenų našumo balas: **42.0**  
Matavimų tipas: **Žemės sklypas suformuotas atliekant preliminarius matavimus**  
Indeksuota žemės sklypo vertė: **8978 Eur**  
Žemės sklypo vertė: **5611 Eur**  
Vidutinė rinkos vertė: **15700 Eur**  
Vidutinės rinkos vertės nustatymo data: **2016-06-16**  
Vidutinės rinkos vertės nustatymo būdas: **Masinis vertinimas**  
Kadastro duomenų nustatymo data: **1996-01-01**

### 3. Daikto priklausiniai iš kito registro: įrašų nėra

### 4. Nuosavybė:

4.1.

**Nuosavybės teisė**  
Savininkas: **LAIMONAS RIMKUS,**  
Daiktas: **žemės sklypas Nr. 7520-0004-0032, aprašytas p. 2.1.**  
Įregistravimo pagrindas: **2016-06-18 Pirkimo - pardavimo sutartis Nr. 3462**  
Įrašas galioja: **Nuo 2016-07-05**

### 5. Valstybės ir savivaldybių žemės patikėjimo teisė: įrašų nėra

### 6. Kitos daiktinės teisės : įrašų nėra

### 7. Juridiniai faktai: įrašų nėra

### 8. Žymos: įrašų nėra

### 9. Teritorijos, kuriose taikomos specialiosios žemės naudojimo sąlygos:

9.1. **Paviršinių vandens telkinių pakrantės apsaugos juostos (VI skyrius, aštuntasis skirsnis)**

Daiktas: **žemės sklypas Nr. 7520-0004-0032, aprašytas p. 2.1.**  
Įregistravimo pagrindas: **2019-06-06 Lietuvos Respublikos specialiųjų žemės naudojimo sąlygų įstatymas Nr. XIII-2166**  
**2019-12-19 Lietuvos Respublikos žemės ūkio ministro įsakymas Nr. 3D-711**  
Plotas: **0.07 ha**  
Įrašas galioja: **Nuo 2020-01-02**

9.2. **Paviršinių vandens telkinių apsaugos zonos (VI skyrius, septintasis skirsnis)**

Daiktas: **žemės sklypas Nr. 7520-0004-0032, aprašytas p. 2.1.**  
Įregistravimo pagrindas: **2019-06-06 Lietuvos Respublikos specialiųjų žemės naudojimo sąlygų įstatymas Nr. XIII-2166**  
**2019-12-19 Lietuvos Respublikos žemės ūkio ministro įsakymas Nr. 3D-711**  
Plotas: **0.07 ha**  
Įrašas galioja: **Nuo 2020-01-02**

9.3. **Paviršiniai vandens telkiniai (VI skyrius, šeštasis skirsnis)**

Daiktas: **žemės sklypas Nr. 7520-0004-0032, aprašytas p. 2.1.**  
Įregistravimo pagrindas: **2019-06-06 Lietuvos Respublikos specialiųjų žemės naudojimo sąlygų įstatymas Nr. XIII-2166**  
**2019-12-19 Lietuvos Respublikos žemės ūkio ministro įsakymas Nr. 3D-711**  
Plotas: **0.29 ha**  
Įrašas galioja: **Nuo 2020-01-02**

9.4. **Melioruotos žemės ir melioracijos statinių apsaugos zonos (VI skyrius, antrasis skirsnis)**

Daiktas: **žemės sklypas Nr. 7520-0004-0032, aprašytas p. 2.1.**  
Įregistravimo pagrindas: **2019-06-06 Lietuvos Respublikos specialiųjų žemės naudojimo sąlygų įstatymas Nr. XIII-2166**  
**2019-12-19 Lietuvos Respublikos žemės ūkio ministro įsakymas Nr. 3D-711**  
Plotas: **12.39 ha**  
Įrašas galioja: **Nuo 2020-01-02**

**10. Daikto registravimas ir kadastro žymos:** įrašų nėra

**11. Registro pastabos ir nuorodos:** įrašų nėra

**12. Kita informacija:** įrašų nėra

**13. Informacija apie duomenų sandoriui tikslinimą:** įrašų nėra

Dokumentą atspausdino

STASĖ ŽEBUOLIENĖ

## NEKILNOJAMOJO TURTO REGISTRO DUOMENŲ BAZĖS IŠRAŠAS

2022-02-01 15:57:01

### 1. Nekilnojamojo turto registre įregistruotas turtas:

Registro Nr.: **75/4524**  
Registro tipas: **Žemės sklypas**  
Sudarymo data: **1996-12-18**  
**Skuodo r. sav., Lenkimų sen., Juodeikių k.**

### 2. Nekilnojamieji daiktai:

2.1.

**Žemės sklypas**  
**Skuodo r. sav., Lenkimų sen., Juodeikių k.**  
Unikalus daikto numeris: **7520-0004-0033**  
Žemės sklypo kadastro numeris ir kadastro vietovės pavadinimas: **7520/0004:33 Lenkimų k.v.**  
Daikto pagrindinė naudojimo paskirtis: **Žemės ūkio**  
Žemės sklypo plotas: **8.1700 ha**  
Žemės ūkio naudmenų plotas viso: **8.1700 ha**  
iš jo: ariamos žemės plotas: **8.1700 ha**  
Nusausintos žemės plotas: **8.1700 ha**  
Žemės ūkio naudmenų našumo balas: **46.0**  
Matavimų tipas: **Žemės sklypas suformuotas atliekant preliminarinius matavimus**  
Indeksuota žemės sklypo vertė: **6138 Eur**  
Žemės sklypo vertė: **3836 Eur**  
Vidutinė rinkos vertė: **9370 Eur**  
Vidutinės rinkos vertės nustatymo data: **2015-07-02**  
Vidutinės rinkos vertės nustatymo būdas: **Masinis vertinimas**  
Kadastro duomenų nustatymo data: **1995-12-01**

### 3. Daikto priklausiniai iš kito registro: įrašų nėra

### 4. Nuosavybė:

4.1.

**Nuosavybės teisė**  
Savininkas: **LAIMONAS RIMKUS,**  
**VAIDA RIMKIENĖ,**  
Daiktas: **žemės sklypas Nr. 7520-0004-0033, aprašytas p. 2.1.**  
Įregistravimo pagrindas: **2015-07-30 Pirkimo - pardavimo sutartis Nr. 4119**  
Įrašas galioja: **Nuo 2015-08-14**

### 5. Valstybės ir savivaldybių žemės patikėjimo teisė: įrašų nėra

### 6. Kitos daiktinės teisės : įrašų nėra

### 7. Juridiniai faktai:

7.1.

**Bendroji jungtinė sutuoktinių nuosavybė**  
Daiktas: **žemės sklypas Nr. 7520-0004-0033, aprašytas p. 2.1.**  
Įregistravimo pagrindas: **2015-07-30 Pirkimo - pardavimo sutartis Nr. 4119**  
Įrašas galioja: **Nuo 2015-08-14**

7.2.

**Sudaryta nuomos sutartis**  
Nuomininkas: **LAURA BUDRIKYTĖ,**  
Daiktas: **žemės sklypas Nr. 7520-0004-0033, aprašytas p. 2.1.**  
Įregistravimo pagrindas: **2015-04-04 Nuomos sutartis Nr. 1**  
Plotas: **8.17 ha**  
Įrašas galioja: **Nuo 2015-04-07**  
Terminas: **Nuo 2015-04-04 iki 2020-03-29**

### 8. Žymos: įrašų nėra

### 9. Teritorijos, kuriose taikomos specialiosios žemės naudojimo sąlygos:

9.1.

**Melioruotos žemės ir melioracijos statinių apsaugos zonos (VI skyrius, antrasis skirsnis)**  
Daiktas: **žemės sklypas Nr. 7520-0004-0033, aprašytas p. 2.1.**  
Įregistravimo pagrindas: **2019-06-06 Lietuvos Respublikos specialiųjų žemės naudojimo sąlygų įstatymas Nr. XIII-2166**  
**2019-12-19 Lietuvos Respublikos žemės ūkio ministro įsakymas Nr. 3D-711**  
Plotas: **8.17 ha**  
Įrašas galioja: **Nuo 2020-01-02**

### 10. Daikto registravimas ir kadastro žymos: įrašų nėra

### 11. Registro pastabos ir nuorodos: įrašų nėra

### 12. Kita informacija: įrašų nėra

### 13. Informacija apie duomenų sandoriui tikslinimą: įrašų nėra

## NEKILNOJAMOJO TURTO REGISTRO DUOMENŲ BAZĖS IŠRAŠAS

2022-02-01 15:56:34

### 1. Nekilnojamojo turto registre įregistruotas turtas:

Registro Nr.: **75/4525**  
Registro tipas: **Žemės sklypas**  
Sudarymo data: **1996-12-18**  
**Skuodo r. sav., Lenkimų sen., Juodeikių k.**

### 2. Nekilnojamieji daiktai:

2.1.

**Žemės sklypas**  
**Skuodo r. sav., Lenkimų sen., Juodeikių k.**  
Unikalus daikto numeris: **7520-0004-0034**  
Žemės sklypo kadastro numeris ir kadastro vietovės pavadinimas: **7520/0004:34 Lenkimų k.v.**  
Daikto pagrindinė naudojimo paskirtis: **Žemės ūkio**  
Žemės sklypo plotas: **5.6600 ha**  
Žemės ūkio naudmenų plotas viso: **5.6600 ha**  
iš jo: ariamos žemės plotas: **5.6600 ha**  
Nusausintos žemės plotas: **5.6600 ha**  
Žemės ūkio naudmenų našumo balas: **42.0**  
Matavimų tipas: **Žemės sklypas suformuotas atliekant preliminarinius matavimus**  
Indeksuota žemės sklypo vertė: **3885 Eur**  
Žemės sklypo vertė: **2428 Eur**  
Vidutinė rinkos vertė: **5532 Eur**  
Vidutinės rinkos vertės nustatymo data: **2014-01-02**  
Vidutinės rinkos vertės nustatymo būdas: **Masinis vertinimas**  
Kadastro duomenų nustatymo data: **1995-12-01**

### 3. Daikto priklausiniai iš kito registro: įrašų nėra

### 4. Nuosavybė:

4.1.

**Nuosavybės teisė**  
Savininkas: **VAIDA RIMKIENĖ, gi**  
**LAIMONAS RIMKUS**  
Daiktas: **žemės sklypas Nr. 7520-0004-0034, aprašytas p. 2.1.**  
Įregistravimo pagrindas: **2014-01-09 Pirkimo - pardavimo sutartis Nr. 141**  
Įrašas galioja: **Nuo 2014-01-10**

### 5. Valstybės ir savivaldybių žemės patikėjimo teisė: įrašų nėra

### 6. Kitos daiktinės teisės : įrašų nėra

### 7. Juridiniai faktai:

7.1.

**Sudaryta nuomos sutartis**  
Nuomininkas: **MARIJUS BUDRIKIS,**  
Daiktas: **žemės sklypas Nr. 7520-0004-0034, aprašytas p. 2.1.**  
Įregistravimo pagrindas: **2014-06-04 Nuomos sutartis Nr. 2**  
Plotas: **5.66 ha**  
Įrašas galioja: **Nuo 2014-06-06**  
Terminas: **Nuo 2014-06-04 iki 2018-10-01**

7.2.

**Bendroji jungtinė sutuoktinių nuosavybė**  
Daiktas: **žemės sklypas Nr. 7520-0004-0034, aprašytas p. 2.1.**  
Įregistravimo pagrindas: **2014-01-09 Pirkimo - pardavimo sutartis Nr. 141**  
Įrašas galioja: **Nuo 2014-01-10**

### 8. Žymos: įrašų nėra

### 9. Teritorijos, kuriose taikomos specialiosios žemės naudojimo sąlygos:

9.1.

**Melioruotos žemės ir melioracijos statinių apsaugos zonos (VI skyrius, antrasis skirsnis)**  
Daiktas: **žemės sklypas Nr. 7520-0004-0034, aprašytas p. 2.1.**  
Įregistravimo pagrindas: **2019-06-06 Lietuvos Respublikos specialiųjų žemės naudojimo sąlygų įstatymas Nr. XIII-2166**  
**2019-12-19 Lietuvos Respublikos žemės ūkio ministro įsakymas Nr. 3D-711**  
Plotas: **5.66 ha**  
Įrašas galioja: **Nuo 2020-01-02**

### 10. Daikto registravimas ir kadastro žymos: įrašų nėra

### 11. Registro pastabos ir nuorodos: įrašų nėra

### 12. Kita informacija: įrašų nėra

### 13. Informacija apie duomenų sandoriui tikslinimą: įrašų nėra



## NEKILNOJAMOJO TURTO REGISTRO DUOMENŲ BAZĖS IŠRAŠAS

2022-02-09 10:21:40

### 1. Nekilnojamojo turto registre įregistruotas turtas:

Registro Nr.: **75/4466**  
Registro tipas: **Žemės sklypas**  
Sudarymo data: **1996-12-15**  
**Skuodo r. sav., Lenkimų sen., Juodeikių k.**

### 2. Nekilnojamieji daiktai:

2.1.

**Žemės sklypas**  
**Skuodo r. sav., Lenkimų sen., Juodeikių k.**  
Unikalus daikto numeris: **7520-0004-0036**  
Žemės sklypo kadastro numeris ir kadastro vietovės pavadinimas: **7520/0004:36 Lenkimų k.v.**  
Daikto pagrindinė naudojimo paskirtis: **Žemės ūkio**  
Žemės sklypo plotas: **3.9500 ha**  
Žemės ūkio naudmenų plotas viso: **3.9500 ha**  
iš jo: ariamos žemės plotas: **3.9500 ha**  
Nusausintos žemės plotas: **3.9500 ha**  
Žemės ūkio naudmenų našumo balas: **48.0**  
Matavimų tipas: **Žemės sklypas suformuotas atliekant preliminarinius matavimus**  
Indeksuota žemės sklypo vertė: **3098 Eur**  
Žemės sklypo vertė: **1936 Eur**  
Kadastro duomenų nustatymo data: **1995-12-01**

### 3. Daikto priklausiniai iš kito registro: įrašų nėra

### 4. Nuosavybė:

4.1.

**Nuosavybės teisė**  
Savininkas: **DANUTĖ BRUŽIENĖ,**  
Daiktas: **žemės sklypas Nr. 7520-0004-0036, aprašytas p. 2.1.**  
Įregistravimo pagrindas: **1996-07-23 Apskritis valdytojo įsakymas Nr. 679**  
Aprašymas: **Klaipėdos AVA 1996.07.23.Spr.Nr.28-3086**  
Įrašas galioja: **Nuo 1996-07-23**

### 5. Valstybės ir savivaldybių žemės patikėjimo teisė: įrašų nėra

### 6. Kitos daiktinės teisės : įrašų nėra

### 7. Juridiniai faktai: įrašų nėra

### 8. Žymos: įrašų nėra

### 9. Teritorijos, kuriose taikomos specialiosios žemės naudojimo sąlygos:

9.1. **Melioruotos žemės ir melioracijos statinių apsaugos zonos (VI skyrius, antrasis skirsnis)**  
Daiktas: **žemės sklypas Nr. 7520-0004-0036, aprašytas p. 2.1.**  
Įregistravimo pagrindas: **2019-06-06 Lietuvos Respublikos specialiųjų žemės naudojimo sąlygų įstatymas Nr. XIII-2166**  
**2019-12-19 Lietuvos Respublikos žemės ūkio ministro įsakymas Nr. 3D-711**  
Įrašas galioja: **Nuo 2020-01-02**

### 10. Daikto registravimas ir kadastro žymos:

10.1.

**Suformuotas (daikto registravimas)**  
Daiktas: **žemės sklypas Nr. 7520-0004-0036, aprašytas p. 2.1.**  
Įregistravimo pagrindas: **1995-12-12 Preliminarinis žemės reformos žemėtvarkos projektas**  
Įrašas galioja: **Nuo 1995-12-12**

### 11. Registro pastabos ir nuorodos: įrašų nėra

### 12. Kita informacija: įrašų nėra

### 13. Informacija apie duomenų sandoriui tikslinimą: įrašų nėra

## NEKILNOJAMOJO TURTO REGISTRO DUOMENŲ BAZĖS IŠRAŠAS

2022-02-09 10:22:21

### 1. Nekilnojamojo turto registre įregistruotas turtas:

Registro Nr.: **75/4434**  
Registro tipas: **Žemės sklypas**  
Sudarymo data: **1996-12-12**  
**Skuodo r. sav., Lenkimų sen., Juodeikių k.**

### 2. Nekilnojamieji daiktai:

2.1.

**Žemės sklypas**  
**Skuodo r. sav., Lenkimų sen., Juodeikių k.**  
Unikalus daikto numeris: **7520-0004-0037**  
Žemės sklypo kadastro numeris ir kadastro vietovės pavadinimas: **7520/0004:37 Lenkimų k.v.**  
Daikto pagrindinė naudojimo paskirtis: **Žemės ūkio**  
Žemės sklypo plotas: **3.9600 ha**  
Žemės ūkio naudmenų plotas viso: **3.9600 ha**  
iš jo: ariamos žemės plotas: **3.9600 ha**  
Nusausintos žemės plotas: **3.9600 ha**  
Žemės ūkio naudmenų našumo balas: **48.0**  
Matavimų tipas: **Žemės sklypas suformuotas atliekant preliminarinius matavimus**  
Indeksuota žemės sklypo vertė: **3104 Eur**  
Žemės sklypo vertė: **1940 Eur**  
Kadastro duomenų nustatymo data: **1995-12-12**

### 3. Daikto priklausiniai iš kito registro: įrašų nėra

### 4. Nuosavybė:

4.1.

**Nuosavybės teisė**  
Savininkas: **NIJOLĖ ŽELVIENĖ,**  
Daiktas: **žemės sklypas Nr. 7520-0004-0037, aprašytas p. 2.1.**  
Įregistravimo pagrindas: **1996-07-23 Apskritis valdytojo įsakymas Nr. 679**  
Aprašymas: **Klaipėdos AVA 1996.07.23.Spr.Nr.28-3082**  
Įrašas galioja: **Nuo 1996-07-23**

### 5. Valstybės ir savivaldybių žemės patikėjimo teisė: įrašų nėra

### 6. Kitos daiktinės teisės : įrašų nėra

### 7. Juridiniai faktai: įrašų nėra

### 8. Žymos: įrašų nėra

### 9. Teritorijos, kuriose taikomos specialiosios žemės naudojimo sąlygos:

9.1. **Melioruotos žemės ir melioracijos statinių apsaugos zonos (VI skyrius, antrasis skirsnis)**  
Daiktas: **žemės sklypas Nr. 7520-0004-0037, aprašytas p. 2.1.**  
Įregistravimo pagrindas: **2019-06-06 Lietuvos Respublikos specialiųjų žemės naudojimo sąlygų įstatymas Nr. XIII-2166**  
**2019-12-19 Lietuvos Respublikos žemės ūkio ministro įsakymas Nr. 3D-711**  
Įrašas galioja: **Nuo 2020-01-02**

### 10. Daikto registravimas ir kadastro žymos:

10.1.

**Suformuotas (daikto registravimas)**  
Daiktas: **žemės sklypas Nr. 7520-0004-0037, aprašytas p. 2.1.**  
Įregistravimo pagrindas: **1995-12-12 Preliminarinis žemės reformos žemėtvarkos projektas**  
Įrašas galioja: **Nuo 1995-12-12**

### 11. Registro pastabos ir nuorodos: įrašų nėra

### 12. Kita informacija: įrašų nėra

### 13. Informacija apie duomenų sandoriui tikslinimą: įrašų nėra

## NEKILNOJAMOJO TURTO REGISTRO DUOMENŲ BAZĖS IŠRAŠAS

2022-02-09 10:18:12

### 1. Nekilnojamojo turto registre įregistruotas turtas:

Registro Nr.: **75/6010**  
Registro tipas: **Žemės sklypas**  
Sudarymo data: **1996-02-19**  
**Skuodo r. sav., Lenkimų sen., Juodeikių k.**

### 2. Nekilnojamieji daiktai:

2.1.

**Žemės sklypas**  
**Skuodo r. sav., Lenkimų sen., Juodeikių k.**  
Unikalus daikto numeris: **7520-0004-0039**  
Žemės sklypo kadastro numeris ir kadastro vietovės pavadinimas: **7520/0004:39 Lenkimų k.v.**  
Daikto pagrindinė naudojimo paskirtis: **Žemės ūkio**  
Žemės sklypo naudojimo būdas: **Kiti žemės ūkio paskirties žemės sklypai**  
Žemės sklypo plotas: **3.8242 ha**  
Žemės ūkio naudmenų plotas viso: **3.8242 ha**  
iš jo: ariamos žemės plotas: **3.8242 ha**  
Nusausintos žemės plotas: **3.8242 ha**  
Žemės ūkio naudmenų našumo balas: **46.0**  
Matavimų tipas: **Žemės sklypas suformuotas atliekant kadastrinius matavimus**  
Indeksuota žemės sklypo vertė: **3058 Eur**  
Žemės sklypo vertė: **1911 Eur**  
Vidutinė rinkos vertė: **3765 Eur**  
Vidutinės rinkos vertės nustatymo data: **2013-11-22**  
Vidutinės rinkos vertės nustatymo būdas: **Masinis vertinimas**  
Kadastro duomenų nustatymo data: **2014-05-22**

### 3. Daikto priklausiniai iš kito registro: įrašų nėra

### 4. Nuosavybė:

4.1.

**Nuosavybės teisė**  
Savininkas: **JOVYTA KUMPIENĖ,  
STASYS KUMPYS,**  
Daiktas: **žemės sklypas Nr. 7520-0004-0039, aprašytas p. 2.1.**  
Įregistravimo pagrindas: **2013-12-05 Pirkimo - pardavimo sutartis Nr. 3393**  
Įrašas galioja: **Nuo 2013-12-18**

### 5. Valstybės ir savivaldybių žemės patikėjimo teisė: įrašų nėra

### 6. Kitos daiktinės teisės : įrašų nėra

### 7. Juridiniai faktai:

7.1.

**Bendroji jungtinė sutuoktinių nuosavybė**  
Daiktas: **žemės sklypas Nr. 7520-0004-0039, aprašytas p. 2.1.**  
Įregistravimo pagrindas: **2013-12-05 Pirkimo - pardavimo sutartis Nr. 3393**  
Įrašas galioja: **Nuo 2013-12-18**

### 8. Žymos: įrašų nėra

### 9. Teritorijos, kuriose taikomos specialiosios žemės naudojimo sąlygos:

9.1. **Melioruotos žemės ir melioracijos statinių apsaugos zonos (VI skyrius, antrasis skirsnis)**  
Daiktas: **žemės sklypas Nr. 7520-0004-0039, aprašytas p. 2.1.**  
Įregistravimo pagrindas: **2019-06-06 Lietuvos Respublikos specialiuųjų žemės naudojimo sąlygų įstatymas Nr. XIII-2166**  
**2019-12-19 Lietuvos Respublikos žemės ūkio ministro įsakymas Nr. 3D-711**  
Plotas: **3.8242 ha**  
Įrašas galioja: **Nuo 2020-01-02**

### 10. Daikto registravimas ir kadastro žymos:

10.1.

**Kadastro duomenų tikslinimas (daikto registravimas)**  
Daiktas: **žemės sklypas Nr. 7520-0004-0039, aprašytas p. 2.1.**  
Įregistravimo pagrindas: **2014-06-30 Nekilnojamojo daikto kadastro duomenų byla Nr. 75/6010**  
Įrašas galioja: **Nuo 2014-08-26**

10.2.

**Kadastrinius matavimus atliko (kadastro žyma)**  
**UAB "AGROGEODEZIJA", a.k. 302299248**  
Daiktas: **žemės sklypas Nr. 7520-0004-0039, aprašytas p. 2.1.**  
Įregistravimo pagrindas: **2009-03-31 Kvalifikacijos pažymėjimas Nr. 2M-M-930**  
**2014-06-30 Nekilnojamojo daikto kadastro duomenų byla Nr. 75/6010**  
Įrašas galioja: **Nuo 2014-08-26**

### 11. Registro pastabos ir nuorodos: įrašų nėra

### 12. Kita informacija: įrašų nėra

### 13. Informacija apie duomenų sandoriui tikslinimą: įrašų nėra



## NEKILNOJAMOJO TURTO REGISTRO DUOMENŲ BAZĖS IŠRAŠAS

2022-02-09 10:23:22

## 1. Nekilnojamojo turto registre įregistruotas turtas:

Registro Nr.: **75/4473**  
Registro tipas: **Žemės sklypas**  
Sudarymo data: **1996-12-15**  
**Skuodo r. sav., Lenkimų sen., Juodeikių k.**

## 2. Nekilnojamieji daiktai:

2.1.

**Žemės sklypas**  
**Skuodo r. sav., Lenkimų sen., Juodeikių k.**  
Unikalus daikto numeris: **7520-0004-0042**  
Žemės sklypo kadastro numeris ir kadastro vietovės pavadinimas: **7520/0004:42 Lenkimų k.v.**  
Daikto pagrindinė naudojimo paskirtis: **Žemės ūkio**  
Žemės sklypo plotas: **16.4500 ha**  
Žemės ūkio naudmenų plotas viso: **16.4500 ha**  
iš jo: ariamos žemės plotas: **16.4500 ha**  
Nusausintos žemės plotas: **16.4500 ha**  
Žemės ūkio naudmenų našumo balas: **48.0**  
Matavimų tipas: **Žemės sklypas suformuotas atliekant preliminarinius matavimus**  
Indeksuota žemės sklypo vertė: **12803 Eur**  
Žemės sklypo vertė: **8002 Eur**  
Vidutinė rinkos vertė: **44000 Eur**  
Vidutinės rinkos vertės nustatymo data: **2020-01-15**  
Vidutinės rinkos vertės nustatymo būdas: **Masinis vertinimas**  
Kadastro duomenų nustatymo data: **2003-09-10**

## 3. Daikto priklausiniai iš kito registro: įrašų nėra

## 4. Nuosavybė:

4.1.

**Nuosavybės teisė**  
Savininkas: **ŽIDRŪNAS BUDRIKIS**  
**ASTA BUDRIKIENĖ,**  
Daiktas: **žemės sklypas Nr. 7520-0004-0042, aprašytas p. 2.1.**  
Įregistravimo pagrindas: **2020-01-20 Pirkimo - pardavimo sutartis Nr. 2-341**  
Įrašas galioja: **Nuo 2020-01-22**

## 5. Valstybės ir savivaldybių žemės patikėjimo teisė: įrašų nėra

## 6. Kitos daiktinės teisės:

6.1.

**Hipoteka**  
Daiktas: **žemės sklypas Nr. 7520-0004-0042, aprašytas p. 2.1.**  
Įregistravimo pagrindas: **2020-01-27 Sutartinė hipoteka Nr. MV-513**  
**2020-01-29 IDK Nr. 20120200006177**  
Įrašas galioja: **Nuo 2022-01-01**

## 7. Juridiniai faktai:

7.1.

**Bendroji jungtinė sutuoktinių nuosavybė**  
Daiktas: **žemės sklypas Nr. 7520-0004-0042, aprašytas p. 2.1.**  
Įregistravimo pagrindas: **2020-01-20 Pirkimo - pardavimo sutartis Nr. 2-341**  
Įrašas galioja: **Nuo 2020-01-22**

## 8. Žymos: įrašų nėra

## 9. Teritorijos, kuriose taikomos specialiosios žemės naudojimo sąlygos:

9.1.

**Kelių apsaugos zonos (III skyrius, antrasis skirsnis)**  
Daiktas: **žemės sklypas Nr. 7520-0004-0042, aprašytas p. 2.1.**  
Įregistravimo pagrindas: **2019-06-06 Lietuvos Respublikos specialiųjų žemės naudojimo sąlygų įstatymas Nr. XIII-2166**  
**2019-12-19 Lietuvos Respublikos žemės ūkio ministro įsakymas Nr. 3D-711**  
Plotas: **0.40 ha**  
Įrašas galioja: **Nuo 2020-01-02**

9.2.

**Melioruotos žemės ir melioracijos statinių apsaugos zonos (VI skyrius, antrasis skirsnis)**  
Daiktas: **žemės sklypas Nr. 7520-0004-0042, aprašytas p. 2.1.**  
Įregistravimo pagrindas: **2019-06-06 Lietuvos Respublikos specialiųjų žemės naudojimo sąlygų įstatymas Nr. XIII-2166**  
**2019-12-19 Lietuvos Respublikos žemės ūkio ministro įsakymas Nr. 3D-711**  
Plotas: **16.45 ha**  
Įrašas galioja: **Nuo 2020-01-02**

9.3.

**Magistralinių dujotiekių ir naftotiekių (produktotiekių) apsaugos zonos (III skyrius, penktasis skirsnis)**  
Daiktas: **žemės sklypas Nr. 7520-0004-0042, aprašytas p. 2.1.**  
Įregistravimo pagrindas: **2019-06-06 Lietuvos Respublikos specialiųjų žemės naudojimo sąlygų įstatymas Nr. XIII-2166**  
**2019-12-19 Lietuvos Respublikos žemės ūkio ministro įsakymas Nr. 3D-711**  
Plotas: **0.16 ha**



Įrašas galioja: **Nuo 2020-01-02**

9.4.

**Viešųjų ryšių tinklų elektroninių ryšių infrastruktūros apsaugos zonos (III skyrius, vienuoliktasis skirsnis)**

Daiktas: **žemės sklypas Nr. 7520-0004-0042, aprašytas p. 2.1.**

Įregistravimo pagrindas: **2019-06-06 Lietuvos Respublikos specialiųjų žemės naudojimo sąlygų įstatymas Nr. XIII-2166**

**2019-12-19 Lietuvos Respublikos žemės ūkio ministro įsakymas Nr. 3D-711**

Plotas: **0.16 ha**

Įrašas galioja: **Nuo 2020-01-02**

**10. Daikto registravimas ir kadastro žymos:** įrašų nėra

**11. Registro pastabos ir nuorodos:** įrašų nėra

**12. Kita informacija:** įrašų nėra

**13. Informacija apie duomenų sandoriui tikslinimą:** įrašų nėra

Dokumentą atspausdino

STASĖ ŽEBUOLIENĖ

## NEKILNOJAMOJO TURTO REGISTRO DUOMENŲ BAZĖS IŠRAŠAS

2022-02-01 15:46:37

### 1. Nekilnojamojo turto registre įregistruotas turtas:

Registro Nr.: **75/4474**  
Registro tipas: **Žemės sklypas**  
Sudarymo data: **1996-12-15**  
**Skuodo r. sav., Lenkimų sen., Juodeikių k.**

### 2. Nekilnojamieji daiktai:

2.1.

**Žemės sklypas**  
**Skuodo r. sav., Lenkimų sen., Juodeikių k.**  
Unikalus daikto numeris: **7520-0004-0043**  
Žemės sklypo kadastro numeris ir kadastro vietovės pavadinimas: **7520/0004:43 Lenkimų k.v.**  
Daikto pagrindinė naudojimo paskirtis: **Žemės ūkio**  
Žemės sklypo plotas: **6.0100 ha**  
Žemės ūkio naudmenų plotas viso: **5.9800 ha**  
iš jo: ariamos žemės plotas: **5.9800 ha**  
Vandens telkinių plotas: **0.0300 ha**  
Nusausintos žemės plotas: **5.9800 ha**  
Žemės ūkio naudmenų našumo balas: **46.0**  
Matavimų tipas: **Žemės sklypas suformuotas atliekant preliminarinius matavimus**  
Indeksuota žemės sklypo vertė: **4488 Eur**  
Žemės sklypo vertė: **2805 Eur**  
Vidutinė rinkos vertė: **14300 Eur**  
Vidutinės rinkos vertės nustatymo data: **2019-06-28**  
Vidutinės rinkos vertės nustatymo būdas: **Masinis vertinimas**  
Kadastro duomenų nustatymo data: **2002-08-20**

### 3. Daikto priklausiniai iš kito registro: įrašų nėra

### 4. Nuosavybė:

4.1.

**Nuosavybės teisė**  
Savininkas: **AURELIJA KAUNIENĖ,**  
Daiktas: **101/1803 žemės sklypo Nr. 7520-0004-0043, aprašyto p. 2.1.**  
Įregistravimo pagrindas: **2019-08-08 Paveldėjimo teisės pagal įstatymą liudijimas Nr. 2-4504**  
Įrašas galioja: **Nuo 2019-08-22**

4.2.

**Nuosavybės teisė**  
Savininkas: **JOLANTA STANEVIČIENĖ,**  
Daiktas: **101/1803 žemės sklypo Nr. 7520-0004-0043, aprašyto p. 2.1.**  
Įregistravimo pagrindas: **2019-08-08 Paveldėjimo teisės pagal įstatymą liudijimas Nr. 2-4504**  
Įrašas galioja: **Nuo 2019-08-22**

4.3.

**Nuosavybės teisė**  
Savininkas: **VIDA VENCLOVIENĖ,**  
Daiktas: **101/1803 žemės sklypo Nr. 7520-0004-0043, aprašyto p. 2.1.**  
Įregistravimo pagrindas: **2019-08-08 Paveldėjimo teisės pagal įstatymą liudijimas Nr. 2-4504**  
Įrašas galioja: **Nuo 2019-08-22**

4.4.

**Nuosavybės teisė**  
Savininkas: **ANTANAS MARKAUSKIS,**  
Daiktas: **500/601 žemės sklypo Nr. 7520-0004-0043, aprašyto p. 2.1.**  
Įregistravimo pagrindas: **2010-07-27 Dovanojimo sutartis Nr. 2682**  
Įrašas galioja: **Nuo 2010-08-09**

### 5. Valstybės ir savivaldybių žemės patikėjimo teisė: įrašų nėra

### 6. Kitos daiktinės teisės : įrašų nėra

### 7. Juridiniai faktai:

7.1.

**Asmeninė nuosavybė**  
Daiktas: **101/1803 žemės sklypo Nr. 7520-0004-0043, aprašyto p. 2.1. , 4.1.**  
Įregistravimo pagrindas: **2019-08-08 Paveldėjimo teisės pagal įstatymą liudijimas Nr. 2-4504**  
Įrašas galioja: **Nuo 2019-08-22**

7.2.

**Asmeninė nuosavybė**  
Daiktas: **101/1803 žemės sklypo Nr. 7520-0004-0043, aprašyto p. 2.1. , 4.2.**  
Įregistravimo pagrindas: **2019-08-08 Paveldėjimo teisės pagal įstatymą liudijimas Nr. 2-4504**  
Įrašas galioja: **Nuo 2019-08-22**

7.3.

**Asmeninė nuosavybė**  
Daiktas: **101/1803 žemės sklypo Nr. 7520-0004-0043, aprašyto p. 2.1. , 4.3.**  
Įregistravimo pagrindas: **2019-08-08 Paveldėjimo teisės pagal įstatymą liudijimas Nr. 2-4504**  
Įrašas galioja: **Nuo 2019-08-22**

7.4.

**Asmeninė nuosavybė**  
Daiktas: **500/601 žemės sklypo Nr. 7520-0004-0043, aprašyto p. 2.1. , 4.4.**  
Įregistravimo pagrindas: **2010-07-27 Dovanojimo sutartis Nr. 2682**  
Įrašas galioja: **Nuo 2010-08-09**

### 8. Žymos: įrašų nėra

**9. Teritorijos, kuriose taikomos specialiosios žemės naudojimo sąlygos:**

- 9.1. **Paviršinių vandens telkinių pakrantės apsaugos juostos (VI skyrius, aštuntasis skirsnis)**  
Daiktas: **žemės sklypas Nr. 7520-0004-0043, aprašytas p. 2.1.**  
Įregistravimo pagrindas: **2019-06-06 Lietuvos Respublikos specialiųjų žemės naudojimo sąlygų įstatymas Nr. XIII-2166**  
**2019-12-19 Lietuvos Respublikos žemės ūkio ministro įsakymas Nr. 3D-711**  
Plotas: **0.02 ha**  
Įrašas galioja: **Nuo 2020-01-02**
- 9.2. **Paviršinių vandens telkinių apsaugos zonos (VI skyrius, septintasis skirsnis)**  
Daiktas: **žemės sklypas Nr. 7520-0004-0043, aprašytas p. 2.1.**  
Įregistravimo pagrindas: **2019-06-06 Lietuvos Respublikos specialiųjų žemės naudojimo sąlygų įstatymas Nr. XIII-2166**  
**2019-12-19 Lietuvos Respublikos žemės ūkio ministro įsakymas Nr. 3D-711**  
Plotas: **0.02 ha**  
Įrašas galioja: **Nuo 2020-01-02**
- 9.3. **Melioruotos žemės ir melioracijos statinių apsaugos zonos (VI skyrius, antrasis skirsnis)**  
Daiktas: **žemės sklypas Nr. 7520-0004-0043, aprašytas p. 2.1.**  
Įregistravimo pagrindas: **2019-06-06 Lietuvos Respublikos specialiųjų žemės naudojimo sąlygų įstatymas Nr. XIII-2166**  
**2019-12-19 Lietuvos Respublikos žemės ūkio ministro įsakymas Nr. 3D-711**  
Plotas: **6.01 ha**  
Įrašas galioja: **Nuo 2020-01-02**

**10. Daikto registravimas ir kadastro žymos:** įrašų nėra

**11. Registro pastabos ir nuorodos:** įrašų nėra

**12. Kita informacija:** įrašų nėra

**13. Informacija apie duomenų sandoriui tikslinimą:** įrašų nėra

## NEKILNOJAMOJO TURTO REGISTRO DUOMENŲ BAZĖS IŠRAŠAS

2022-02-09 10:25:42

### 1. Nekilnojamojo turto registre įregistruotas turtas:

Registro Nr.: **75/4425**  
Registro tipas: **Žemės sklypas**  
Sudarymo data: **1996-12-11**  
**Skuodo r. sav., Lenkimų sen., Juodeikių k.**

### 2. Nekilnojamieji daiktai:

2.1.

**Žemės sklypas**  
**Skuodo r. sav., Lenkimų sen., Juodeikių k.**  
Unikalus daikto numeris: **7520-0004-0045**  
Žemės sklypo kadastro numeris ir kadastro vietovės pavadinimas: **7520/0004:45 Lenkimų k.v.**  
Daikto pagrindinė naudojimo paskirtis: **Žemės ūkio**  
Žemės sklypo plotas: **20.2400 ha**  
Žemės ūkio naudmenų plotas viso: **19.8600 ha**  
iš jo: ariamos žemės plotas: **19.8600 ha**  
Kelių plotas: **0.3800 ha**  
Nusausintos žemės plotas: **19.8600 ha**  
Žemės ūkio naudmenų našumo balas: **46.0**  
Matavimų tipas: **Žemės sklypas suformuotas atliekant preliminarinius matavimus**  
Indeksuota žemės sklypo vertė: **15208 Eur**  
Žemės sklypo vertė: **9505 Eur**  
Vidutinė rinkos vertė: **54100 Eur**  
Vidutinės rinkos vertės nustatymo data: **2021-11-23**  
Vidutinės rinkos vertės nustatymo būdas: **Masinis vertinimas**  
Kadastro duomenų nustatymo data: **1995-12-12**

### 3. Daikto priklausiniai iš kito registro: įrašų nėra

### 4. Nuosavybė:

4.1.

**Nuosavybės teisė**  
Savininkas: **VIDA PABRĖŽIENĖ**  
**STANISLOVAS PABREZA**  
Daiktas: **5/8 žemės sklypo Nr. 7520-0004-0045, aprašyto p. 2.1.**  
Įregistravimo pagrindas: **2011-11-07 Pirkimo - pardavimo sutartis Nr. 1-4392**  
**2014-02-27 Pirkimo - pardavimo sutartis Nr. 1-1013**  
Įrašas galioja: **Nuo 2014-03-12**

4.2.

**Nuosavybės teisė**  
Savininkas: **STASYS KATKUS,**  
Daiktas: **3/8 žemės sklypo Nr. 7520-0004-0045, aprašyto p. 2.1.**  
Įregistravimo pagrindas: **2010-03-22 Paveldėjimo teisės pagal įstatymą liudijimas Nr. 1-998**  
Įrašas galioja: **Nuo 2010-03-24**

### 5. Valstybės ir savivaldybių žemės patikėjimo teisė: įrašų nėra

### 6. Kitos daiktinės teisės:

6.1.

**Kelio servitutas (tarnaujantis)**  
Daiktas: **žemės sklypas Nr. 7520-0004-0045, aprašytas p. 2.1.**  
Įregistravimo pagrindas: **1996-07-23 Apskritis valdytojo sprendimas Nr. 28-3081**  
**1996-07-23 Apskritis valdytojo įsakymas Nr. 679**  
Aprašymas: **Leisti naudotis 4,5m.pločio bendro naudojimo keliu.**  
Įrašas galioja: **Nuo 1996-12-11**

### 7. Juridiniai faktai:

7.1.

**Bendroji jungtinė sutuoktinių nuosavybė**  
Daiktas: **5/8 žemės sklypo Nr. 7520-0004-0045, aprašyto p. 2.1. , 4.1.**  
Įregistravimo pagrindas: **2011-11-07 Pirkimo - pardavimo sutartis Nr. 1-4392**  
**2014-02-27 Pirkimo - pardavimo sutartis Nr. 1-1013**  
Įrašas galioja: **Nuo 2014-03-12**

### 8. Žymos: įrašų nėra

### 9. Teritorijos, kuriose taikomos specialiosios žemės naudojimo sąlygos:

9.1.

**Paviršinių vandens telkinių pakrantės apsaugos juostos (VI skyrius, aštuntasis skirsnis)**  
Daiktas: **žemės sklypas Nr. 7520-0004-0045, aprašytas p. 2.1.**  
Įregistravimo pagrindas: **2019-06-06 Lietuvos Respublikos specialiųjų žemės naudojimo sąlygų įstatymas Nr. XIII-2166**  
**2019-12-19 Lietuvos Respublikos žemės ūkio ministro įsakymas Nr. 3D-711**  
Plotas: **0.04 ha**  
Įrašas galioja: **Nuo 2020-01-02**

9.2.

**Paviršinių vandens telkinių apsaugos zonos (VI skyrius, septintasis skirsnis)**  
Daiktas: **žemės sklypas Nr. 7520-0004-0045, aprašytas p. 2.1.**  
Įregistravimo pagrindas: **2019-06-06 Lietuvos Respublikos specialiųjų žemės naudojimo sąlygų įstatymas Nr. XIII-2166**  
**2019-12-19 Lietuvos Respublikos žemės ūkio ministro įsakymas Nr. 3D-711**

- Plotas: **0.04 ha**  
Įrašas galioja: **Nuo 2020-01-02**
- 9.3. **Melioruotos žemės ir melioracijos statinių apsaugos zonos (VI skyrius, antrasis skirsnis)**  
Daiktas: **žemės sklypas Nr. 7520-0004-0045, aprašytas p. 2.1.**  
Įregistravimo pagrindas: **2019-06-06 Lietuvos Respublikos specialiųjų žemės naudojimo sąlygų įstatymas Nr. XIII-2166**  
**2019-12-19 Lietuvos Respublikos žemės ūkio ministro įsakymas Nr. 3D-711**  
Plotas: **19.86 ha**  
Įrašas galioja: **Nuo 2020-01-02**
- 9.4. **Magistralinių dujotiekių ir naftotiekių (produktotiekių) apsaugos zonos (III skyrius, penktasis skirsnis)**  
Daiktas: **žemės sklypas Nr. 7520-0004-0045, aprašytas p. 2.1.**  
Įregistravimo pagrindas: **2019-06-06 Lietuvos Respublikos specialiųjų žemės naudojimo sąlygų įstatymas Nr. XIII-2166**  
**2019-12-19 Lietuvos Respublikos žemės ūkio ministro įsakymas Nr. 3D-711**  
Plotas: **1.20 ha**  
Įrašas galioja: **Nuo 2020-01-02**
- 9.5. **Elektros tinklų apsaugos zonos (III skyrius, ketvirtasis skirsnis)**  
Daiktas: **žemės sklypas Nr. 7520-0004-0045, aprašytas p. 2.1.**  
Įregistravimo pagrindas: **2019-06-06 Lietuvos Respublikos specialiųjų žemės naudojimo sąlygų įstatymas Nr. XIII-2166**  
**2019-12-19 Lietuvos Respublikos žemės ūkio ministro įsakymas Nr. 3D-711**  
Plotas: **0.01 ha**  
Įrašas galioja: **Nuo 2020-01-02**
- 9.6. **Viešųjų ryšių tinklų elektroninių ryšių infrastruktūros apsaugos zonos (III skyrius, vienuoliktasis skirsnis)**  
Daiktas: **žemės sklypas Nr. 7520-0004-0045, aprašytas p. 2.1.**  
Įregistravimo pagrindas: **2019-06-06 Lietuvos Respublikos specialiųjų žemės naudojimo sąlygų įstatymas Nr. XIII-2166**  
**2019-12-19 Lietuvos Respublikos žemės ūkio ministro įsakymas Nr. 3D-711**  
Plotas: **0.16 ha**  
Įrašas galioja: **Nuo 2020-01-02**

**10. Daikto registravimas ir kadastro žymos:** įrašų nėra

**11. Registro pastabos ir nuorodos:** įrašų nėra

**12. Kita informacija:** įrašų nėra

**13. Informacija apie duomenų sandoriui tikslinimą:** įrašų nėra



## NEKILNOJAMOJO TURTO REGISTRO DUOMENŲ BAZĖS IŠRAŠAS

2022-02-01 14:20:44

### 1. Nekilnojamojo turto registre įregistruotas turtas:

Registro Nr.: **75/11927**  
Registro tipas: **Žemės sklypas**  
Sudarymo data: **2001-03-05**  
**Skuodo r. sav., Lenkimų sen., Palegijos k.**

### 2. Nekilnojamieji daiktai:

2.1.

**Žemės sklypas**  
**Skuodo r. sav., Lenkimų sen., Palegijos k.**  
Unikalus daikto numeris: **7520-0004-0048**  
Žemės sklypo kadastro numeris ir kadastro vietovės pavadinimas: **7520/0004:48 Lenkimų k.v.**  
Daikto pagrindinė naudojimo paskirtis: **Žemės ūkio**  
Žemės sklypo plotas: **2.1600 ha**  
Žemės ūkio naudmenų plotas viso: **2.1600 ha**  
iš jo: ariamos žemės plotas: **2.1600 ha**  
Nusausintos žemės plotas: **2.1600 ha**  
Žemės ūkio naudmenų našumo balas: **47.0**  
Matavimų tipas: **Žemės sklypas suformuotas atliekant preliminarinius matavimus**  
Indeksuota žemės sklypo vertė: **1795 Eur**  
Žemės sklypo vertė: **1122 Eur**  
Vidutinė rinkos vertė: **501 Eur**  
Vidutinės rinkos vertės nustatymo data: **2004-11-18**  
Kadastro duomenų nustatymo data: **2000-10-03**

### 3. Daikto priklausiniai iš kito registro: įrašų nėra

### 4. Nuosavybė:

4.1.

**Nuosavybės teisė**  
Savininkas: **JURGIS PETKUS,**  
**IRENA PETKIENĖ,**  
Daiktas: **žemės sklypas Nr. 7520-0004-0048, aprašytas p. 2.1.**  
Įregistravimo pagrindas: **2004-12-15 Perdavimo - priėmimo aktas Nr. 5749**  
**2004-12-15 Pirkimo - pardavimo sutartis Nr. 5747**  
Įrašas galioja: **Nuo 2005-01-21**

### 5. Valstybės ir savivaldybių žemės patikėjimo teisė: įrašų nėra

### 6. Kitos daiktinės teisės : įrašų nėra

### 7. Juridiniai faktai:

7.1.

**Bendroji jungtinė sutuoktinių nuosavybė**  
Daiktas: **žemės sklypas Nr. 7520-0004-0048, aprašytas p. 2.1.**  
Įregistravimo pagrindas: **2004-12-15 Perdavimo - priėmimo aktas Nr. 5749**  
**2004-12-15 Pirkimo - pardavimo sutartis Nr. 5747**  
Įrašas galioja: **Nuo 2005-01-21**

### 8. Žymos: įrašų nėra

### 9. Teritorijos, kuriose taikomos specialiosios žemės naudojimo sąlygos:

9.1. **Melioruotos žemės ir melioracijos statinių apsaugos zonos (VI skyrius, antrasis skirsnis)**  
Daiktas: **žemės sklypas Nr. 7520-0004-0048, aprašytas p. 2.1.**  
Įregistravimo pagrindas: **2019-06-06 Lietuvos Respublikos specialiųjų žemės naudojimo sąlygų įstatymas Nr. XIII-2166**  
**2019-12-19 Lietuvos Respublikos žemės ūkio ministro įsakymas Nr. 3D-711**  
Plotas: **2.16 ha**  
Įrašas galioja: **Nuo 2020-01-02**

### 10. Daikto registravimas ir kadastro žymos: įrašų nėra

### 11. Registro pastabos ir nuorodos:

1977-03-30 Aukščiausios Tarybos Prezidiumo įsaku Palegijos k. panaikintas.

### 12. Kita informacija: įrašų nėra

### 13. Informacija apie duomenų sandoriui tikslinimą: įrašų nėra

## NEKILNOJAMOJO TURTO REGISTRO DUOMENŲ BAZĖS IŠRAŠAS

2022-02-01 14:26:35

### 1. Nekilnojamojo turto registre įregistruotas turtas:

Registro Nr.: **75/6937**  
Registro tipas: **Žemės sklypas**  
Sudarymo data: **1998-05-14**  
**Skuodo r. sav., Lenkimų sen., Žemytės k.**

### 2. Nekilnojamieji daiktai:

2.1.

**Žemės sklypas**  
**Skuodo r. sav., Lenkimų sen., Žemytės k.**  
Unikalus daikto numeris: **7520-0004-0049**  
Žemės sklypo kadastro numeris ir kadastro vietovės pavadinimas: **7520/0004:49 Lenkimų k.v.**  
Daikto pagrindinė naudojimo paskirtis: **Žemės ūkio**  
Žemės sklypo naudojimo būdas: **Kiti žemės ūkio paskirties žemės sklypai**  
Žemės sklypo plotas: **12.0443 ha**  
Žemės ūkio naudmenų plotas viso: **11.9707 ha**  
iš jo: ariamos žemės plotas: **11.9707 ha**  
Vandens telkinių plotas: **0.0736 ha**  
Nusausintos žemės plotas: **11.9707 ha**  
Žemės ūkio naudmenų našumo balas: **44.0**  
Matavimų tipas: **Žemės sklypas suformuotas atliekant kadastrinius matavimus**  
Indeksuota žemės sklypo vertė: **9142 Eur**  
Žemės sklypo vertė: **5714 Eur**  
Vidutinė rinkos vertė: **9007 Eur**  
Vidutinės rinkos vertės nustatymo data: **2011-04-01**  
Vidutinės rinkos vertės nustatymo būdas: **Masinis vertinimas**  
Kadastro duomenų nustatymo data: **2011-06-02**

### 3. Daikto priklausiniai iš kito registro: įrašų nėra

### 4. Nuosavybė:

4.1.

**Nuosavybės teisė**  
Savininkas: **STASYS KUMPYS,**  
Daiktas: **žemės sklypas Nr. 7520-0004-0049, aprašytas p. 2.1.**  
Įregistravimo pagrindas: **2011-04-06 Pirkimo - pardavimo sutartis Nr. 805**  
Įrašas galioja: **Nuo 2011-04-18**

### 5. Valstybės ir savivaldybių žemės patikėjimo teisė: įrašų nėra

### 6. Kitos daiktinės teisės : įrašų nėra

### 7. Juridiniai faktai:

7.1.

**Bendroji jungtinė sutuoktinių nuosavybė**  
Daiktas: **žemės sklypas Nr. 7520-0004-0049, aprašytas p. 2.1.**  
Įregistravimo pagrindas: **2011-04-06 Pirkimo - pardavimo sutartis Nr. 805**  
Įrašas galioja: **Nuo 2011-04-18**

### 8. Žymos: įrašų nėra

### 9. Teritorijos, kuriose taikomos specialiosios žemės naudojimo sąlygos:

9.1.

**Dirvožemio apsauga žemės ūkio paskirties žemės sklypuose (VI skyrius, keturioliktasis skirsnis)**  
Daiktas: **žemės sklypas Nr. 7520-0004-0049, aprašytas p. 2.1.**  
Įregistravimo pagrindas: **2019-06-06 Lietuvos Respublikos specialiųjų žemės naudojimo sąlygų įstatymas Nr. XIII-2166**  
**2019-12-19 Lietuvos Respublikos žemės ūkio ministro įsakymas Nr. 3D-711**  
Plotas: **11.9708 ha**  
Įrašas galioja: **Nuo 2020-01-02**

9.2.

**Paviršinių vandens telkinių pakrantės apsaugos juostos (VI skyrius, aštuntasis skirsnis)**  
Daiktas: **žemės sklypas Nr. 7520-0004-0049, aprašytas p. 2.1.**  
Įregistravimo pagrindas: **2019-06-06 Lietuvos Respublikos specialiųjų žemės naudojimo sąlygų įstatymas Nr. XIII-2166**  
**2019-12-19 Lietuvos Respublikos žemės ūkio ministro įsakymas Nr. 3D-711**  
Plotas: **0.0429 ha**  
Įrašas galioja: **Nuo 2020-01-02**

9.3.

**Paviršinių vandens telkinių apsaugos zonos (VI skyrius, septintasis skirsnis)**  
Daiktas: **žemės sklypas Nr. 7520-0004-0049, aprašytas p. 2.1.**  
Įregistravimo pagrindas: **2019-06-06 Lietuvos Respublikos specialiųjų žemės naudojimo sąlygų įstatymas Nr. XIII-2166**  
**2019-12-19 Lietuvos Respublikos žemės ūkio ministro įsakymas Nr. 3D-711**  
Plotas: **0.0429 ha**  
Įrašas galioja: **Nuo 2020-01-02**

9.4.

**Melioruotos žemės ir melioracijos statinių apsaugos zonos (VI skyrius, antrasis skirsnis)**  
Daiktas: **žemės sklypas Nr. 7520-0004-0049, aprašytas p. 2.1.**  
Įregistravimo pagrindas: **2019-06-06 Lietuvos Respublikos specialiųjų žemės naudojimo sąlygų įstatymas**

Nr. XIII-2166

2019-12-19 Lietuvos Respublikos žemės ūkio ministro įsakymas Nr. 3D-711

Plotas: 11.9707 ha

Įrašas galioja: Nuo 2020-01-02

9.5.

Elektros tinklų apsaugos zonos (III skyrius, ketvirtasis skirsnis)

Daiktas: žemės sklypas Nr. 7520-0004-0049, aprašytas p. 2.1.

Įregistravimo pagrindas: 2019-06-06 Lietuvos Respublikos specialiųjų žemės naudojimo sąlygų įstatymas Nr. XIII-2166

2019-12-19 Lietuvos Respublikos žemės ūkio ministro įsakymas Nr. 3D-711

Plotas: 1.0229 ha

Įrašas galioja: Nuo 2020-01-02

**10. Daikto registravimas ir kadastro žymos:**

10.1.

Kadastro duomenų tikslinimas (daikto registravimas)

Daiktas: žemės sklypas Nr. 7520-0004-0049, aprašytas p. 2.1.

Įregistravimo pagrindas: 2011-06-17 Nekilnojamojo daikto kadastro duomenų byla Nr. - 2011-08-11 Nacionalinės žemės tarnybos teritorinio žemėtvarkos skyriaus vedėjo įsakymas Nr. 15VJ-(14.15.2.)-450

Įrašas galioja: Nuo 2011-08-25

10.2.

Kadastrinius matavimus atliko (kadastro žyma)

UAB "AGROGEODEZIJA", a.k. 302299248

Daiktas: žemės sklypas Nr. 7520-0004-0049, aprašytas p. 2.1.

Įregistravimo pagrindas: 2011-06-17 Nekilnojamojo daikto kadastro duomenų byla Nr. - Kvalifikacijos pažymėjimas Nr. 2M-M-930

Įrašas galioja: Nuo 2011-08-25

**11. Registro pastabos ir nuorodos:** įrašų nėra

**12. Kita informacija:** įrašų nėra

**13. Informacija apie duomenų sandoriui tikslinimą:** įrašų nėra

Dokumentą atspausdino

STASĖ ŽEBUOLIENĖ

## NEKILNOJAMOJO TURTO REGISTRO DUOMENŲ BAZĖS IŠRAŠAS

2022-02-09 11:38:57

### 1. Nekilnojamojo turto registre įregistruotas turtas:

Registro Nr.: **75/6455**  
Registro tipas: **Žemės sklypas**  
Sudarymo data: **1997-01-01**  
**Skuodo r. sav., Lenkimų sen., Palegijos k.**

### 2. Nekilnojamieji daiktai:

2.1.

**Žemės sklypas**  
**Skuodo r. sav., Lenkimų sen., Palegijos k.**  
Unikalus daikto numeris: **7520-0004-0053**  
Žemės sklypo kadastro numeris ir kadastro vietovės pavadinimas: **7520/0004:53 Lenkimų k.v.**  
Daikto pagrindinė naudojimo paskirtis: **Žemės ūkio**  
Žemės sklypo plotas: **2.0600 ha**  
Žemės ūkio naudmenų plotas viso: **2.0000 ha**  
iš jo: ariamos žemės plotas: **2.0000 ha**  
Vandens telkinių plotas: **0.0600 ha**  
Nusausintos žemės plotas: **2.0600 ha**  
Žemės ūkio naudmenų našumo balas: **46.0**  
Matavimų tipas: **Žemės sklypas suformuotas atliekant preliminarinius matavimus**  
Indeksuota žemės sklypo vertė: **1592 Eur**  
Žemės sklypo vertė: **995 Eur**  
Vidutinė rinkos vertė: **2010 Eur**  
Vidutinės rinkos vertės nustatymo data: **2013-02-05**  
Vidutinės rinkos vertės nustatymo būdas: **Masinis vertinimas**  
Kadastro duomenų nustatymo data: **1996-12-25**

### 3. Daikto priklausiniai iš kito registro: įrašų nėra

### 4. Nuosavybė:

4.1.

**Nuosavybės teisė**  
Savininkas: **ARINA ČERNECKYTĖ,**  
Daiktas: **žemės sklypas Nr. 7520-0004-0053, aprašytas p. 2.1.**  
Įregistravimo pagrindas: **2013-02-25 Pirkimo - pardavimo sutartis Nr. 1-819**  
Įrašas galioja: **Nuo 2013-03-07**

### 5. Valstybės ir savivaldybių žemės patikėjimo teisė: įrašų nėra

### 6. Kitos daiktinės teisės : įrašų nėra

### 7. Juridiniai faktai:

7.1.

**Asmeninė nuosavybė**  
Daiktas: **žemės sklypas Nr. 7520-0004-0053, aprašytas p. 2.1.**  
Įregistravimo pagrindas: **2013-02-25 Pirkimo - pardavimo sutartis Nr. 1-819**  
Įrašas galioja: **Nuo 2013-03-07**

### 8. Žymos: įrašų nėra

### 9. Teritorijos, kuriose taikomos specialiosios žemės naudojimo sąlygos:

9.1. **Paviršinių vandens telkinių pakrantės apsaugos juostos (VI skyrius, aštuntasis skirsnis)**

Daiktas: **žemės sklypas Nr. 7520-0004-0053, aprašytas p. 2.1.**  
Įregistravimo pagrindas: **2019-06-06 Lietuvos Respublikos specialiųjų žemės naudojimo sąlygų įstatymas Nr. XIII-2166**  
**2019-12-19 Lietuvos Respublikos žemės ūkio ministro įsakymas Nr. 3D-711**  
Plotas: **0.03 ha**  
Įrašas galioja: **Nuo 2020-01-02**

9.2.

**Paviršinių vandens telkinių apsaugos zonos (VI skyrius, septintasis skirsnis)**  
Daiktas: **žemės sklypas Nr. 7520-0004-0053, aprašytas p. 2.1.**  
Įregistravimo pagrindas: **2019-06-06 Lietuvos Respublikos specialiųjų žemės naudojimo sąlygų įstatymas Nr. XIII-2166**  
**2019-12-19 Lietuvos Respublikos žemės ūkio ministro įsakymas Nr. 3D-711**  
Plotas: **0.03 ha**  
Įrašas galioja: **Nuo 2020-01-02**

9.3.

**Melioruotos žemės ir melioracijos statinių apsaugos zonos (VI skyrius, antrasis skirsnis)**  
Daiktas: **žemės sklypas Nr. 7520-0004-0053, aprašytas p. 2.1.**  
Įregistravimo pagrindas: **2019-06-06 Lietuvos Respublikos specialiųjų žemės naudojimo sąlygų įstatymas Nr. XIII-2166**  
**2019-12-19 Lietuvos Respublikos žemės ūkio ministro įsakymas Nr. 3D-711**  
Plotas: **2.00 ha**  
Įrašas galioja: **Nuo 2020-01-02**

### 10. Daikto registravimas ir kadastro žymos: įrašų nėra

### 11. Registro pastabos ir nuorodos:

Juridinis plotas nesutampa su kadastriniu (didesnis 29 proc.). 1977-03-30 Aukščiausios Tarybos Prezidiumo įsaku Palegijos k. panaikintas.

**12. Kita informacija:** įrašų nėra

**13. Informacija apie duomenų sandoriui tikslinimą:** įrašų nėra

Dokumentą atspausdino

STASĖ ŽEBUOLIENĖ



## NEKILNOJAMOJO TURTO REGISTRO DUOMENŲ BAZĖS IŠRAŠAS

2022-02-09 11:37:11

### 1. Nekilnojamojo turto registre įregistruotas turtas:

Registro Nr.: **75/6004**  
Registro tipas: **Žemės sklypas**  
Sudarymo data: **1997-01-01**  
**Skuodo r. sav., Lenkimų sen., Palegijos k.**

### 2. Nekilnojamieji daiktai:

2.1.

**Žemės sklypas**  
**Skuodo r. sav., Lenkimų sen., Palegijos k.**  
Unikalus daikto numeris: **7520-0004-0054**  
Žemės sklypo kadastro numeris ir kadastro vietovės pavadinimas: **7520/0004:54 Lenkimų k.v.**  
Daikto pagrindinė naudojimo paskirtis: **Žemės ūkio**  
Žemės sklypo plotas: **2.0600 ha**  
Žemės ūkio naudmenų plotas viso: **2.0000 ha**  
iš jo: ariamos žemės plotas: **2.0000 ha**  
Vandens telkinių plotas: **0.0600 ha**  
Nusausintos žemės plotas: **2.0600 ha**  
Žemės ūkio naudmenų našumo balas: **48.0**  
Matavimų tipas: **Žemės sklypas suformuotas atliekant preliminarinius matavimus**  
Indeksuota žemės sklypo vertė: **1661 Eur**  
Žemės sklypo vertė: **1038 Eur**  
Vidutinė rinkos vertė: **660 Eur**  
Vidutinės rinkos vertės nustatymo data: **2007-04-05**  
Kadastro duomenų nustatymo data: **1996-12-25**

### 3. Daikto priklausiniai iš kito registro: įrašų nėra

### 4. Nuosavybė:

4.1.

**Nuosavybės teisė**  
Savininkas: **EGIDIJUS ČERNECKIS,**  
Daiktas: **žemės sklypas Nr. 7520-0004-0054, aprašytas p. 2.1.**  
Įregistravimo pagrindas: **2016-09-28 Apylinkės teismo sprendimas Nr. e2-11349-965/2016**  
Įrašas galioja: **Nuo 2017-03-09**

### 5. Valstybės ir savivaldybių žemės patikėjimo teisė: įrašų nėra

### 6. Kitos daiktinės teisės : įrašų nėra

### 7. Juridiniai faktai:

7.1.

**Asmeninė nuosavybė**  
Daiktas: **žemės sklypas Nr. 7520-0004-0054, aprašytas p. 2.1.**  
Įregistravimo pagrindas: **2016-09-28 Apylinkės teismo sprendimas Nr. e2-11349-965/2016**  
Įrašas galioja: **Nuo 2017-03-09**

### 8. Žymos: įrašų nėra

### 9. Teritorijos, kuriose taikomos specialiosios žemės naudojimo sąlygos:

9.1.

**Paviršinių vandens telkinių pakrantės apsaugos juostos (VI skyrius, aštuntasis skirsnis)**  
Daiktas: **žemės sklypas Nr. 7520-0004-0054, aprašytas p. 2.1.**  
Įregistravimo pagrindas: **2019-06-06 Lietuvos Respublikos specialiųjų žemės naudojimo sąlygų įstatymas Nr. XIII-2166**  
**2019-12-19 Lietuvos Respublikos žemės ūkio ministro įsakymas Nr. 3D-711**  
Plotas: **0.03 ha**  
Įrašas galioja: **Nuo 2020-01-02**

9.2.

**Paviršinių vandens telkinių apsaugos zonos (VI skyrius, septintasis skirsnis)**  
Daiktas: **žemės sklypas Nr. 7520-0004-0054, aprašytas p. 2.1.**  
Įregistravimo pagrindas: **2019-06-06 Lietuvos Respublikos specialiųjų žemės naudojimo sąlygų įstatymas Nr. XIII-2166**  
**2019-12-19 Lietuvos Respublikos žemės ūkio ministro įsakymas Nr. 3D-711**  
Plotas: **0.03 ha**  
Įrašas galioja: **Nuo 2020-01-02**

9.3.

**Melioruotos žemės ir melioracijos statinių apsaugos zonos (VI skyrius, antrasis skirsnis)**  
Daiktas: **žemės sklypas Nr. 7520-0004-0054, aprašytas p. 2.1.**  
Įregistravimo pagrindas: **2019-06-06 Lietuvos Respublikos specialiųjų žemės naudojimo sąlygų įstatymas Nr. XIII-2166**  
**2019-12-19 Lietuvos Respublikos žemės ūkio ministro įsakymas Nr. 3D-711**  
Plotas: **2.00 ha**  
Įrašas galioja: **Nuo 2020-01-02**

### 10. Daikto registravimas ir kadastro žymos: įrašų nėra

### 11. Registro pastabos ir nuorodos:

1977-03-30 Aukščiausios Tarybos Prezidiumo įsaku Palegijos k. panaikintas.

**12. Kita informacija:** įrašų nėra

**13. Informacija apie duomenų sandoriui tikslinimą:** įrašų nėra

Dokumentą atspausdino

STASĖ ŽEBUOLIENĖ

## NEKILNOJAMOJO TURTO REGISTRO DUOMENŲ BAZĖS IŠRAŠAS

2022-02-01 15:29:08

## 1. Nekilnojamojo turto registre įregistruotas turtas:

Registro Nr.: **75/9032**  
Registro tipas: **Žemės sklypas**  
Sudarymo data: **1999-10-21**  
**Skuodo r. sav., Lenkimų sen., Žemytės k.**

## 2. Nekilnojamieji daiktai:

2.1.

**Žemės sklypas**  
**Skuodo r. sav., Lenkimų sen., Žemytės k.**  
Unikalus daikto numeris: **7520-0004-0055**  
Žemės sklypo kadastro numeris ir kadastro vietovės pavadinimas: **7520/0004:55 Lenkimų k.v.**  
Daikto pagrindinė naudojimo paskirtis: **Žemės ūkio**  
Žemės sklypo plotas: **4.0000 ha**  
Žemės ūkio naudmenų plotas viso: **4.0000 ha**  
iš jo: ariamos žemės plotas: **4.0000 ha**  
Nusausintos žemės plotas: **4.0000 ha**  
Žemės ūkio naudmenų našumo balas: **44.0**  
Matavimų tipas: **Žemės sklypas suformuotas atliekant preliminarinius matavimus**  
Indeksuota žemės sklypo vertė: **3058 Eur**  
Žemės sklypo vertė: **1911 Eur**  
Vidutinė rinkos vertė: **6530 Eur**  
Vidutinės rinkos vertės nustatymo data: **2017-04-11**  
Vidutinės rinkos vertės nustatymo būdas: **Masinis vertinimas**  
Kadastro duomenų nustatymo data: **2021-01-12**

## 3. Daikto priklausiniai iš kito registro: įrašų nėra

## 4. Nuosavybė:

4.1.

**Nuosavybės teisė**  
Savininkas: **Kretingos rajono žemės ūkio bendrovė "EKOLAGRA", a.k. 164684042**  
Daiktas: **žemės sklypas Nr. 7520-0004-0055, aprašytas p. 2.1.**  
Įregistravimo pagrindas: **2005-05-04 Perdavimo - priėmimo aktas Nr. 1890**  
**2005-05-04 Pirkimo - pardavimo sutartis Nr. 1888**  
Įrašas galioja: **Nuo 2005-08-08**

## 5. Valstybės ir savivaldybių žemės patikėjimo teisė: įrašų nėra

## 6. Kitos daiktinės teisės:

6.1.

**Hipoteka**  
Daiktas: **žemės sklypas Nr. 7520-0004-0055, aprašytas p. 2.1.**  
Įregistravimo pagrindas: **2017-04-11 Sutartinė hipoteka Nr. 1-1553**  
**2017-04-12 IDK Nr. 20120170028697**  
Įrašas galioja: **Nuo 2022-01-01**

6.2.

**Hipoteka**  
Daiktas: **žemės sklypas Nr. 7520-0004-0055, aprašytas p. 2.1.**  
Įregistravimo pagrindas: **2006-11-02 Sutartinė hipoteka Nr. 1450**  
**2007-02-13 IDK Nr. 13120060001536**  
Įrašas galioja: **Nuo 2022-01-01**

## 7. Juridiniai faktai: įrašų nėra

## 8. Žymos: įrašų nėra

## 9. Teritorijos, kuriose taikomos specialiosios žemės naudojimo sąlygos:

9.1.

**Elektros tinklų apsaugos zonos (III skyrius, ketvirtasis skirsnis)**  
Daiktas: **žemės sklypas Nr. 7520-0004-0055, aprašytas p. 2.1.**  
Įregistravimo pagrindas: **2021-03-15 Nacionalinės žemės tarnybos teritorinio skyriaus vedėjo sprendimas Nr. 15SK-111-(14.15.110 E.)**  
Plotas: **142.00 kv. m**  
Įrašas galioja: **Nuo 2021-03-24**

9.2.

**Melioruotos žemės ir melioracijos statinių apsaugos zonos (VI skyrius, antrasis skirsnis)**  
Daiktas: **žemės sklypas Nr. 7520-0004-0055, aprašytas p. 2.1.**  
Įregistravimo pagrindas: **2019-06-06 Lietuvos Respublikos specialiųjų žemės naudojimo sąlygų įstatymas Nr. XIII-2166**  
**2019-12-19 Lietuvos Respublikos žemės ūkio ministro įsakymas Nr. 3D-711**  
Plotas: **4.00 ha**  
Įrašas galioja: **Nuo 2020-01-02**

## 10. Daikto registravimas ir kadastro žymos:

10.1.

**Kadastro duomenų tikslinimas (daikto registravimas)**  
Daiktas: **žemės sklypas Nr. 7520-0004-0055, aprašytas p. 2.1.**  
Įregistravimo pagrindas: **2021-01-12 Nekilnojamojo daikto kadastro duomenų byla**  
**2021-03-15 Nacionalinės žemės tarnybos teritorinio skyriaus vedėjo sprendimas Nr. 15SK-111-(14.15.110 E.)**

[rašas galioja: Nuo 2021-03-24

10.2.

**Kadastrinius matavimus atliko (kadastro žyma)  
KĘSTUTIS KAZLAUSKAS**

Daiktas: žemės sklypas Nr. 7520-0004-0055, aprašytas p. 2.1.

[registravimo pagrindas: 2011-06-16 Kvalifikacijos pažymėjimas Nr. 2M-M-1525  
2021-01-12 Nekilnojamojo daikto kadastro duomenų byla

[rašas galioja: Nuo 2021-03-24

**11. Registro pastabos ir nuorodos:** įrašų nėra

**12. Kita informacija:** įrašų nėra

**13. Informacija apie duomenų sandoriui tikslinimą:** įrašų nėra

Dokumentą atspausdino

STASĖ ŽEBUOLIENĖ

## NEKILNOJAMOJO TURTO REGISTRO DUOMENŲ BAZĖS IŠRAŠAS

2022-02-01 14:19:32

### 1. Nekilnojamojo turto registre įregistruotas turtas:

Registro Nr.: **75/12871**  
Registro tipas: **Žemės sklypas**  
Sudarymo data: **2001-07-26**  
**Skuodo r. sav., Lenkimų sen., Palegijos k.**

### 2. Nekilnojamieji daiktai:

2.1.

**Žemės sklypas**  
**Skuodo r. sav., Lenkimų sen., Palegijos k.**  
Unikalus daikto numeris: **7520-0004-0056**  
Žemės sklypo kadastro numeris ir kadastro vietovės pavadinimas: **7520/0004:56 Lenkimų k.v.**  
Daikto pagrindinė naudojimo paskirtis: **Žemės ūkio**  
Žemės sklypo plotas: **0.2000 ha**  
Žemės ūkio naudmenų plotas viso: **0.2000 ha**  
iš jo: ariamos žemės plotas: **0.2000 ha**  
Nusausintos žemės plotas: **0.2000 ha**  
Žemės ūkio naudmenų našumo balas: **46.0**  
Matavimų tipas: **Žemės sklypas suformuotas atliekant preliminarinius matavimus**  
Indeksuota žemės sklypo vertė: **157 Eur**  
Žemės sklypo vertė: **98 Eur**  
Vidutinė rinkos vertė: **188 Eur**  
Vidutinės rinkos vertės nustatymo data: **2013-12-19**  
Vidutinės rinkos vertės nustatymo būdas: **Masinis vertinimas**  
Kadastro duomenų nustatymo data: **2000-12-08**

### 3. Daikto priklausiniai iš kito registro: įrašų nėra

### 4. Nuosavybė:

4.1.

**Nuosavybės teisė**  
Savininkas: **IRENA PETKIENĖ,**  
**JURGIS PETKUS,**  
Daiktas: **žemės sklypas Nr. 7520-0004-0056, aprašytas p. 2.1.**  
Įregistravimo pagrindas: **2013-12-23 Pirkimo - pardavimo sutartis Nr. 1-6465**  
Įrašas galioja: **Nuo 2014-01-08**

### 5. Valstybės ir savivaldybių žemės patikėjimo teisė: įrašų nėra

### 6. Kitos daiktinės teisės : įrašų nėra

### 7. Juridiniai faktai:

7.1.

**Bendroji jungtinė sutuoktinių nuosavybė**  
Daiktas: **žemės sklypas Nr. 7520-0004-0056, aprašytas p. 2.1.**  
Įregistravimo pagrindas: **2013-12-23 Pirkimo - pardavimo sutartis Nr. 1-6465**  
Įrašas galioja: **Nuo 2014-01-08**

### 8. Žymos: įrašų nėra

### 9. Teritorijos, kuriose taikomos specialiosios žemės naudojimo sąlygos:

9.1.  
**Melioruotos žemės ir melioracijos statinių apsaugos zonos (VI skyrius, antrasis skirsnis)**  
Daiktas: **žemės sklypas Nr. 7520-0004-0056, aprašytas p. 2.1.**  
Įregistravimo pagrindas: **2019-06-06 Lietuvos Respublikos specialiųjų žemės naudojimo sąlygų įstatymas Nr. XIII-2166**  
**2019-12-19 Lietuvos Respublikos žemės ūkio ministro įsakymas Nr. 3D-711**  
Plotas: **0.20 ha**  
Įrašas galioja: **Nuo 2020-01-02**

### 10. Daikto registravimas ir kadastro žymos: įrašų nėra

### 11. Registro pastabos ir nuorodos:

1977-03-30 Aukščiausios Tarybos Prezidiumo įsaku Palegijos k. panaikintas.

### 12. Kita informacija: įrašų nėra

### 13. Informacija apie duomenų sandoriui tikslinimą: įrašų nėra

## NEKILNOJAMOJO TURTO REGISTRO DUOMENŲ BAZĖS IŠRAŠAS

2022-02-01 15:17:01

### 1. Nekilnojamojo turto registre įregistruotas turtas:

Registro Nr.: **75/6003**  
Registro tipas: **Žemės sklypas**  
Sudarymo data: **1997-01-01**  
**Skuodo r. sav., Lenkimų sen., Palegijos k.**

### 2. Nekilnojamieji daiktai:

2.1.

**Žemės sklypas**  
**Skuodo r. sav., Lenkimų sen., Palegijos k.**  
Unikalus daikto numeris: **7520-0004-0059**  
Žemės sklypo kadastro numeris ir kadastro vietovės pavadinimas: **7520/0004:59 Lenkimų k.v.**  
Daikto pagrindinė naudojimo paskirtis: **Žemės ūkio**  
Žemės sklypo plotas: **14.5600 ha**  
Žemės ūkio naudmenų plotas viso: **14.5600 ha**  
iš jo: ariamos žemės plotas: **14.5600 ha**  
Nusausintos žemės plotas: **14.5600 ha**  
Žemės ūkio naudmenų našumo balas: **50.0**  
Matavimų tipas: **Žemės sklypas suformuotas atliekant preliminarinius matavimus**  
Indeksuota žemės sklypo vertė: **12402 Eur**  
Žemės sklypo vertė: **7751 Eur**  
Vidutinė rinkos vertė: **41100 Eur**  
Vidutinės rinkos vertės nustatymo data: **2021-06-22**  
Vidutinės rinkos vertės nustatymo būdas: **Masinis vertinimas**  
Kadastro duomenų nustatymo data: **1996-12-26**

### 3. Daikto priklausiniai iš kito registro: įrašų nėra

### 4. Nuosavybė:

4.1.

**Nuosavybės teisė**  
Savininkas: **EGIDIJUS ČERNECKIS,**  
Daiktas: **žemės sklypas Nr. 7520-0004-0059, aprašytas p. 2.1.**  
Įregistravimo pagrindas: **2013-05-23 Pirkimo - pardavimo sutartis Nr. MV7-3794**  
**2013-12-23 Perdavimo - priėmimo aktas Nr. MV7-10522**  
**2016-09-28 Apylinkės teismo sprendimas Nr. e2-11349-965/2016**  
Įrašas galioja: **Nuo 2017-03-09**

### 5. Valstybės ir savivaldybių žemės patikėjimo teisė: įrašų nėra

### 6. Kitos daiktinės teisės:

6.1.

**Hipoteka**  
Daiktas: **žemės sklypas Nr. 7520-0004-0059, aprašytas p. 2.1.**  
Įregistravimo pagrindas: **2021-07-15 Sutartinė hipoteka Nr. 3140**  
**2021-07-16 IDK Nr. 20120210047614**  
Įrašas galioja: **Nuo 2022-01-01**

6.2.

**Hipoteka**  
Daiktas: **žemės sklypas Nr. 7520-0004-0059, aprašytas p. 2.1.**  
Įregistravimo pagrindas: **2018-10-01 IDK Nr. 20120180080777**  
**2018-10-01 Sutartinė hipoteka Nr. 1-4928**  
Įrašas galioja: **Nuo 2022-01-01**

### 7. Juridiniai faktai:

7.1.

**Asmeninė nuosavybė**  
Daiktas: **žemės sklypas Nr. 7520-0004-0059, aprašytas p. 2.1.**  
Įregistravimo pagrindas: **2016-09-28 Apylinkės teismo sprendimas Nr. e2-11349-965/2016**  
Įrašas galioja: **Nuo 2017-03-09**

### 8. Žymos: įrašų nėra

### 9. Teritorijos, kuriose taikomos specialiosios žemės naudojimo sąlygos:

9.1.  
**Melioruotos žemės ir melioracijos statinių apsaugos zonos (VI skyrius, antrasis skirsnis)**  
Daiktas: **žemės sklypas Nr. 7520-0004-0059, aprašytas p. 2.1.**  
Įregistravimo pagrindas: **2019-06-06 Lietuvos Respublikos specialiųjų žemės naudojimo sąlygų įstatymas Nr. XIII-2166**  
**2019-12-19 Lietuvos Respublikos žemės ūkio ministro įsakymas Nr. 3D-711**  
Plotas: **14.56 ha**  
Įrašas galioja: **Nuo 2020-01-02**

### 10. Daikto registravimas ir kadastro žymos: įrašų nėra

### 11. Registro pastabos ir nuorodos:

1977-03-30 Aukščiausios Tarybos Prezidiumo įsaku Palegijos k. panaikintas.

### 12. Kita informacija: įrašų nėra



**13. Informacija apie duomenų sandoriui tikslinimą:** įrašų nėra

Dokumentą atspausdino

STASĖ ŽEBUOLIENĖ

## NEKILNOJAMOJO TURTO REGISTRO DUOMENŲ BAZĖS IŠRAŠAS

2022-02-09 11:31:24

### 1. Nekilnojamojo turto registre įregistruotas turtas:

Registro Nr.: **44/1596111**  
Registro tipas: **Žemės sklypas**  
Sudarymo data: **2013-03-29**  
**Skuodo r. sav., Lenkimų sen., Žemytės k.**

### 2. Nekilnojamieji daiktai:

2.1.

**Žemės sklypas**  
**Skuodo r. sav., Lenkimų sen., Žemytės k.**  
Unikalus daikto numeris: **4400-2629-2217**  
Žemės sklypo kadastro numeris ir kadastro vietovės pavadinimas: **7520/0004:63 Lenkimų k.v.**  
Daikto pagrindinė naudojimo paskirtis: **Žemės ūkio**  
Žemės sklypo naudojimo būdas: **Kiti žemės ūkio paskirties žemės sklypai**  
Žemės sklypo plotas: **7.4768 ha**  
Žemės ūkio naudmenų plotas viso: **7.1159 ha**  
iš jo: ariamos žemės plotas: **7.1159 ha**  
Kelių plotas: **0.3609 ha**  
Nusausintos žemės plotas: **7.4768 ha**  
Žemės ūkio naudmenų našumo balas: **56.3**  
Matavimų tipas: **Žemės sklypas suformuotas atliekant kadastrinius matavimus**  
Indeksuota žemės sklypo vertė: **7421 Eur**  
Žemės sklypo vertė: **4638 Eur**  
Vidutinė rinkos vertė: **13000 Eur**  
Vidutinės rinkos vertės nustatymo data: **2017-05-11**  
Vidutinės rinkos vertės nustatymo būdas: **Masinis vertinimas**  
Kadastro duomenų nustatymo data: **2009-07-03**

### 3. Daikto priklausiniai iš kito registro: įrašų nėra

### 4. Nuosavybė:

4.1.

**Nuosavybės teisė**  
Savininkas: **Kretingos rajono žemės ūkio bendrovė "EKOLAGRA", a.k. 164684042**  
Daiktas: **žemės sklypas Nr. 4400-2629-2217, aprašytas p. 2.1.**  
Įregistravimo pagrindas: **2013-12-27 Pirkimo - pardavimo sutartis Nr. 1-6535**  
Įrašas galioja: **Nuo 2014-01-10**

### 5. Valstybės ir savivaldybių žemės patikėjimo teisė: įrašų nėra

### 6. Kitos daiktinės teisės :

6.1.

**Hipoteka**  
Daiktas: **žemės sklypas Nr. 4400-2629-2217, aprašytas p. 2.1.**  
Įregistravimo pagrindas: **2017-05-16 Sutartinė hipoteka Nr. 1-2217**  
**2017-05-17 IDK Nr. 20120170037017**  
Įrašas galioja: **Nuo 2022-01-01**

6.2.

**Kelio servitutas - teisė važiuoti transporto priemonėmis, naudotis pėsčiųjų taku (tarnaujantis)**  
Daiktas: **žemės sklypas Nr. 4400-2629-2217, aprašytas p. 2.1.**  
Įregistravimo pagrindas: **2013-03-19 Nacionalinės žemės tarnybos teritorinio skyriaus vedėjo sprendimas Nr. 15SK-(14.15.110.)-132**  
Plotas: **0.3609 ha**  
Įrašas galioja: **Nuo 2013-08-29**

### 7. Juridiniai faktai: įrašų nėra

### 8. Žymos: įrašų nėra

### 9. Teritorijos, kuriose taikomos specialiosios žemės naudojimo sąlygos:

9.1.

**Melioruotos žemės ir melioracijos statinių apsaugos zonos (VI skyrius, antrasis skirsnis)**  
Daiktas: **žemės sklypas Nr. 4400-2629-2217, aprašytas p. 2.1.**  
Įregistravimo pagrindas: **2019-06-06 Lietuvos Respublikos specialiųjų žemės naudojimo sąlygų įstatymas Nr. XIII-2166**  
**2019-12-19 Lietuvos Respublikos žemės ūkio ministro įsakymas Nr. 3D-711**  
Plotas: **7.4768 ha**  
Įrašas galioja: **Nuo 2020-01-02**

9.2.

**Elektros tinklų apsaugos zonos (III skyrius, ketvirtasis skirsnis)**  
Daiktas: **žemės sklypas Nr. 4400-2629-2217, aprašytas p. 2.1.**  
Įregistravimo pagrindas: **2019-06-06 Lietuvos Respublikos specialiųjų žemės naudojimo sąlygų įstatymas Nr. XIII-2166**  
**2019-12-19 Lietuvos Respublikos žemės ūkio ministro įsakymas Nr. 3D-711**  
Plotas: **0.1013 ha**  
Įrašas galioja: **Nuo 2020-01-02**

9.3.

**Kelių apsaugos zonos (III skyrius, antrasis skirsnis)**  
Daiktas: **žemės sklypas Nr. 4400-2629-2217, aprašytas p. 2.1.**  
Įregistravimo pagrindas: **2019-06-06 Lietuvos Respublikos specialiųjų žemės naudojimo sąlygų įstatymas**

Nr. XIII-2166  
2019-12-19 Lietuvos Respublikos žemės ūkio ministro įsakymas Nr. 3D-711  
Plotas: 0.3413 ha  
Įrašas galioja: Nuo 2020-01-02

**10. Daikto registravimas ir kadastro žymos:**

10.1.

**Suformuotas naujas (daikto registravimas)**  
Daiktas: žemės sklypas Nr. 4400-2629-2217, aprašytas p. 2.1.  
Įregistravimo pagrindas: 2009-07-03 Nekilnojamojo daikto kadastro duomenų byla Nr. -  
2013-03-19 Nacionalinės žemės tarnybos teritorinio skyriaus vedėjo sprendimas  
Nr. 15SK-(14.15.110.)-132  
2013-08-14 Nacionalinės žemės tarnybos teritorinio skyriaus vedėjo įsakymas  
Nr. 15VJ-(14.15.2.)-1021  
Įrašas galioja: Nuo 2013-08-29

10.2.

**Kadastrinius matavimus atliko (kadastro žyma)**  
Valstybės įmonė Valstybės žemės fondas, a.k. 120093212  
Daiktas: žemės sklypas Nr. 4400-2629-2217, aprašytas p. 2.1.  
Įregistravimo pagrindas: 2008-05-07 Kvalifikacijos pažymėjimas Nr. 2M-M-79  
2009-07-03 Nekilnojamojo daikto kadastro duomenų byla Nr. -  
Įrašas galioja: Nuo 2013-08-29

**11. Registro pastabos ir nuorodos:** įrašų nėra

**12. Kita informacija:** įrašų nėra

**13. Informacija apie duomenų sandoriui tikslinimą:** įrašų nėra

Dokumentą atspausdino

STASĖ ŽEBUOLIENĖ

## NEKILNOJAMOJO TURTO REGISTRO DUOMENŲ BAZĖS IŠRAŠAS

2022-02-01 15:47:17

### 1. Nekilnojamojo turto registre įregistruotas turtas:

Registro Nr.: **75/6273**  
Registro tipas: **Žemės sklypas**  
Sudarymo data: **1997-01-01**  
**Skuodo r. sav., Lenkimų sen., Juodeikių k.**

### 2. Nekilnojamieji daiktai:

2.1. **Žemės sklypas**  
**Skuodo r. sav., Lenkimų sen., Juodeikių k.**  
Unikalus daikto numeris: **7520-0004-0068**  
Žemės sklypo kadastro numeris ir kadastro vietovės pavadinimas: **7520/0004:68 Lenkimų k.v.**  
Daikto pagrindinė naudojimo paskirtis: **Žemės ūkio**  
Žemės sklypo plotas: **5.4800 ha**  
Žemės ūkio naudmenų plotas viso: **5.4500 ha**  
iš jo: ariamos žemės plotas: **5.4500 ha**  
Vandens telkinių plotas: **0.0300 ha**  
Nusausintos žemės plotas: **5.4500 ha**  
Žemės ūkio naudmenų našumo balas: **38.0**  
Matavimų tipas: **Žemės sklypas suformuotas atliekant preliminarinius matavimus**  
Indeksuota žemės sklypo vertė: **3238 Eur**  
Žemės sklypo vertė: **2024 Eur**  
Vidutinė rinkos vertė: **13700 Eur**  
Vidutinės rinkos vertės nustatymo data: **2020-07-24**  
Vidutinės rinkos vertės nustatymo būdas: **Masinis vertinimas**  
Kadastro duomenų nustatymo data: **1996-06-01**

### 3. Daikto priklausiniai iš kito registro: įrašų nėra

### 4. Nuosavybė:

4.1. **Nuosavybės teisė**  
Savininkas: **STANISLAVA MICKUVIENĖ,**  
Daiktas: **2/3 žemės sklypo Nr. 7520-0004-0068, aprašyto p. 2.1.**  
Įregistravimo pagrindas: **2020-08-19 Paveldėjimo teisės pagal testamentą liudijimas Nr. 4739**  
Įrašas galioja: **Nuo 2020-08-31**

4.2. **Nuosavybės teisė**  
Savininkas: **ANTANAS ŽELVYS,**  
Daiktas: **1/3 žemės sklypo Nr. 7520-0004-0068, aprašyto p. 2.1.**  
Įregistravimo pagrindas: **1997-12-05 Apskritis viršinininko įsakymas Nr. 1475**  
**1997-12-05 Apskritis viršinininko sprendimas Nr. 28-3793**  
Įrašas galioja: **Nuo 1998-03-02**

### 5. Valstybės ir savivaldybių žemės patikėjimo teisė: įrašų nėra

### 6. Kitos daiktinės teisės : įrašų nėra

### 7. Juridiniai faktai:

7.1. **Asmeninė nuosavybė**  
Daiktas: **2/3 žemės sklypo Nr. 7520-0004-0068, aprašyto p. 2.1. , 4.1.**  
Įregistravimo pagrindas: **2020-08-19 Paveldėjimo teisės pagal testamentą liudijimas Nr. 4739**  
Įrašas galioja: **Nuo 2020-08-31**

7.2. **Sudaryta panaudos sutartis**  
Panaudos gavėjas: **POVILAS MICKUS,**  
Daiktas: **1/3 žemės sklypo Nr. 7520-0004-0068, aprašyto p. 2.1. , 4.2.**  
Įregistravimo pagrindas: **2012-03-07 Panaudos sutartis**  
Plotas: **1.82 ha**  
Įrašas galioja: **Nuo 2012-03-12**  
Terminas: **Nuo 2012-03-07 iki 2018-03-07**

7.3. **Sudaryta panaudos sutartis**  
Panaudos gavėjas: **POVILAS MICKUS,**  
Daiktas: **2/3 žemės sklypo Nr. 7520-0004-0068, aprašyto p. 2.1. , 4.1.**  
Įregistravimo pagrindas: **2012-03-07 Panaudos sutartis Nr. -**  
Plotas: **3.65 ha**  
Įrašas galioja: **Nuo 2012-03-12**  
Terminas: **Nuo 2012-03-07 iki 2018-03-07**

### 8. Žymos: įrašų nėra

### 9. Teritorijos, kuriose taikomos specialiosios žemės naudojimo sąlygos:

9.1. **Paviršinių vandens telkinių pakrantės apsaugos juostos (VI skyrius, aštuntasis skirsnis)**  
Daiktas: **žemės sklypas Nr. 7520-0004-0068, aprašytas p. 2.1.**  
Įregistravimo pagrindas: **2019-06-06 Lietuvos Respublikos specialiųjų žemės naudojimo sąlygų įstatymas Nr. XIII-2166**  
**2019-12-19 Lietuvos Respublikos žemės ūkio ministro įsakymas Nr. 3D-711**  
Plotas: **0.03 ha**

Įrašas galioja: **Nuo 2020-01-02**

- 9.2. **Paviršinių vandens telkinių apsaugos zonos (VI skyrius, septintasis skirsnis)**  
Daiktas: **žemės sklypas Nr. 7520-0004-0068, aprašytas p. 2.1.**  
Įregistravimo pagrindas: **2019-06-06 Lietuvos Respublikos specialiųjų žemės naudojimo sąlygų įstatymas Nr. XIII-2166**  
**2019-12-19 Lietuvos Respublikos žemės ūkio ministro įsakymas Nr. 3D-711**  
Plotas: **0.03 ha**  
Įrašas galioja: **Nuo 2020-01-02**
- 9.3. **Melioruotos žemės ir melioracijos statinių apsaugos zonos (VI skyrius, antrasis skirsnis)**  
Daiktas: **žemės sklypas Nr. 7520-0004-0068, aprašytas p. 2.1.**  
Įregistravimo pagrindas: **2019-06-06 Lietuvos Respublikos specialiųjų žemės naudojimo sąlygų įstatymas Nr. XIII-2166**  
**2019-12-19 Lietuvos Respublikos žemės ūkio ministro įsakymas Nr. 3D-711**  
Plotas: **5.45 ha**  
Įrašas galioja: **Nuo 2020-01-02**

**10. Daikto registravimas ir kadastro žymos:** įrašų nėra

**11. Registro pastabos ir nuorodos:** įrašų nėra

**12. Kita informacija:** įrašų nėra

**13. Informacija apie duomenų sandoriui tikslinimą:** įrašų nėra

Dokumentą atspausdino

STASĖ ŽEBUOLIENĖ

## NEKILNOJAMOJO TURTO REGISTRO DUOMENŲ BAZĖS IŠRAŠAS

2022-02-09 10:51:57

### 1. Nekilnojamojo turto registre įregistruotas turtas:

Registro Nr.: **75/5083**  
Registro tipas: **Žemės sklypas**  
Sudarymo data: **1997-04-18**  
**Skuodo r. sav., Lenkimų sen., Juodeikių k.**

### 2. Nekilnojamieji daiktai:

2.1.

**Žemės sklypas**  
**Skuodo r. sav., Lenkimų sen., Juodeikių k.**  
Unikalus daikto numeris: **7520-0004-0069**  
Žemės sklypo kadastro numeris ir kadastro vietovės pavadinimas: **7520/0004:69 Lenkimų k.v.**  
Daikto pagrindinė naudojimo paskirtis: **Žemės ūkio**  
Žemės sklypo plotas: **3.4700 ha**  
Žemės ūkio naudmenų plotas viso: **3.2500 ha**  
iš jo: ariamos žemės plotas: **3.2500 ha**  
Vandens telkinių plotas: **0.2200 ha**  
Nusausintos žemės plotas: **3.4700 ha**  
Žemės ūkio naudmenų našumo balas: **42.0**  
Matavimų tipas: **Žemės sklypas suformuotas atliekant preliminarinius matavimus**  
Indeksuota žemės sklypo vertė: **2134 Eur**  
Žemės sklypo vertė: **1334 Eur**  
Vidutinė rinkos vertė: **8910 Eur**  
Vidutinės rinkos vertės nustatymo data: **2021-08-19**  
Vidutinės rinkos vertės nustatymo būdas: **Masinis vertinimas**  
Kadastro duomenų nustatymo data: **1996-07-01**

### 3. Daikto priklausiniai iš kito registro: įrašų nėra

### 4. Nuosavybė:

4.1.

**Nuosavybės teisė**  
Savininkas: **MARIJUS BUDRIKIS,**  
Daiktas: **žemės sklypas Nr. 7520-0004-0069, aprašytas p. 2.1.**  
Įregistravimo pagrindas: **2017-05-26 Pirkimo - pardavimo sutartis Nr. 1-2428**  
Įrašas galioja: **Nuo 2017-05-29**

### 5. Valstybės ir savivaldybių žemės patikėjimo teisė: įrašų nėra

### 6. Kitos daiktinės teisės:

6.1.

**Hipoteka**  
Daiktas: **žemės sklypas Nr. 7520-0004-0069, aprašytas p. 2.1.**  
Įregistravimo pagrindas: **2021-08-24 Sutartinė hipoteka Nr. 6976**  
**2021-08-25 IDK Nr. 20120210056435**  
Įrašas galioja: **Nuo 2022-01-01**

6.2.

**Hipoteka**  
Daiktas: **žemės sklypas Nr. 7520-0004-0069, aprašytas p. 2.1.**  
Įregistravimo pagrindas: **2019-04-03 Sutartinė hipoteka Nr. 1-1392**  
**2019-04-04 IDK Nr. 20120190094905**  
Įrašas galioja: **Nuo 2022-01-01**

### 7. Juridiniai faktai:

7.1.

**Asmeninė nuosavybė**  
Daiktas: **žemės sklypas Nr. 7520-0004-0069, aprašytas p. 2.1.**  
Įregistravimo pagrindas: **2017-05-26 Pirkimo - pardavimo sutartis Nr. 1-2428**  
Įrašas galioja: **Nuo 2017-05-29**

### 8. Žymos: įrašų nėra

### 9. Teritorijos, kuriose taikomos specialiosios žemės naudojimo sąlygos:

9.1.

**Paviršinių vandens telkinių pakrantės apsaugos juostos (VI skyrius, aštuntasis skirsnis)**  
Daiktas: **žemės sklypas Nr. 7520-0004-0069, aprašytas p. 2.1.**  
Įregistravimo pagrindas: **2019-06-06 Lietuvos Respublikos specialiųjų žemės naudojimo sąlygų įstatymas Nr. XIII-2166**  
**2019-12-19 Lietuvos Respublikos žemės ūkio ministro įsakymas Nr. 3D-711**  
Plotas: **0.05 ha**  
Įrašas galioja: **Nuo 2020-01-02**

9.2.

**Paviršinių vandens telkinių apsaugos zonos (VI skyrius, septintasis skirsnis)**  
Daiktas: **žemės sklypas Nr. 7520-0004-0069, aprašytas p. 2.1.**  
Įregistravimo pagrindas: **2019-06-06 Lietuvos Respublikos specialiųjų žemės naudojimo sąlygų įstatymas Nr. XIII-2166**  
**2019-12-19 Lietuvos Respublikos žemės ūkio ministro įsakymas Nr. 3D-711**  
Plotas: **0.05 ha**  
Įrašas galioja: **Nuo 2020-01-02**

9.3.

**Melioruotos žemės ir melioracijos statinių apsaugos zonos (VI skyrius, antrasis skirsnis)**  
Daiktas: **žemės sklypas Nr. 7520-0004-0069, aprašytas p. 2.1.**



Įregistravimo pagrindas: **2019-06-06 Lietuvos Respublikos specialiųjų žemės naudojimo sąlygų įstatymas  
Nr. XIII-2166  
2019-12-19 Lietuvos Respublikos žemės ūkio ministro įsakymas Nr. 3D-711**  
Plotas: **3.47 ha**  
Įrašas galioja: **Nuo 2020-01-02**

- 10. **Daikto registravimas ir kadastro žymos:** įrašų nėra
- 11. **Registro pastabos ir nuorodos:** įrašų nėra
- 12. **Kita informacija:** įrašų nėra
- 13. **Informacija apie duomenų sandoriui tikslinimą:** įrašų nėra

Dokumentą atspausdino

STASĖ ŽEBUOLIENĖ

## NEKILNOJAMOJO TURTO REGISTRO DUOMENŲ BAZĖS IŠRAŠAS

2022-02-09 10:16:55

### 1. Nekilnojamojo turto registre įregistruotas turtas:

Registro Nr.: **75/6009**  
Registro tipas: **Žemės sklypas**  
Sudarymo data: **1997-01-01**  
**Skuodo r. sav., Lenkimų sen., Juodeikių k.**

### 2. Nekilnojamieji daiktai:

2.1.

**Žemės sklypas**  
**Skuodo r. sav., Lenkimų sen., Juodeikių k.**  
Unikalus daikto numeris: **7520-0004-0070**  
Žemės sklypo kadastro numeris ir kadastro vietovės pavadinimas: **7520/0004:70 Lenkimų k.v.**  
Daikto pagrindinė naudojimo paskirtis: **Žemės ūkio**  
Žemės sklypo plotas: **0.7400 ha**  
Žemės ūkio naudmenų plotas viso: **0.7400 ha**  
iš jo: ariamos žemės plotas: **0.7400 ha**  
Nusausintos žemės plotas: **0.7400 ha**  
Žemės ūkio naudmenų našumo balas: **46.0**  
Matavimų tipas: **Žemės sklypas suformuotas atliekant preliminarinius matavimus**  
Indeksuota žemės sklypo vertė: **403 Eur**  
Žemės sklypo vertė: **252 Eur**  
Vidutinė rinkos vertė: **724 Eur**  
Vidutinės rinkos vertės nustatymo data: **2014-02-28**  
Vidutinės rinkos vertės nustatymo būdas: **Masinis vertinimas**  
Kadastro duomenų nustatymo data: **1996-06-01**

### 3. Daikto priklausiniai iš kito registro: įrašų nėra

### 4. Nuosavybė:

4.1.

**Nuosavybės teisė**  
Savininkas: **ALGIMANTAS SKERSIS,**  
Daiktas: **žemės sklypas Nr. 7520-0004-0070, aprašytas p. 2.1.**  
Įregistravimo pagrindas: **2014-03-27 Paveldėjimo teisės pagal testamentą liudijimas Nr. 1848**  
Įrašas galioja: **Nuo 2014-04-09**

### 5. Valstybės ir savivaldybių žemės patikėjimo teisė: įrašų nėra

### 6. Kitos daiktinės teisės : įrašų nėra

### 7. Juridiniai faktai:

7.1.

**Sudaryta nuomos sutartis**  
Nuomininkas: **MARIJUS BUDRIKIS**  
Daiktas: **žemės sklypas Nr. 7520-0004-0070, aprašytas p. 2.1.**  
Įregistravimo pagrindas: **2014-11-07 Nuomos sutartis Nr. 06**  
Plotas: **0.74 ha**  
Įrašas galioja: **Nuo 2014-12-05**  
Terminas: **Nuo 2014-11-07 iki 2018-11-01**

7.2.

**Asmeninė nuosavybė**  
Daiktas: **žemės sklypas Nr. 7520-0004-0070, aprašytas p. 2.1.**  
Įregistravimo pagrindas: **2014-03-27 Paveldėjimo teisės pagal testamentą liudijimas Nr. 1848**  
Įrašas galioja: **Nuo 2014-04-09**

### 8. Žymos: įrašų nėra

### 9. Teritorijos, kuriose taikomos specialiosios žemės naudojimo sąlygos:

9.1.

**Melioruotos žemės ir melioracijos statinių apsaugos zonos (VI skyrius, antrasis skirsnis)**  
Daiktas: **žemės sklypas Nr. 7520-0004-0070, aprašytas p. 2.1.**  
Įregistravimo pagrindas: **2019-06-06 Lietuvos Respublikos specialiųjų žemės naudojimo sąlygų įstatymas Nr. XIII-2166**  
**2019-12-19 Lietuvos Respublikos žemės ūkio ministro įsakymas Nr. 3D-711**  
Plotas: **0.74 ha**  
Įrašas galioja: **Nuo 2020-01-02**

### 10. Daikto registravimas ir kadastro žymos: įrašų nėra

### 11. Registro pastabos ir nuorodos: įrašų nėra

### 12. Kita informacija: įrašų nėra

### 13. Informacija apie duomenų sandoriui tikslinimą: įrašų nėra

## NEKILNOJAMOJO TURTO REGISTRO DUOMENŲ BAZĖS IŠRAŠAS

2022-02-01 14:14:11

### 1. Nekilnojamojo turto registre įregistruotas turtas:

Registro Nr.: **75/5939**  
Registro tipas: **Žemės sklypas**  
Sudarymo data: **1997-11-20**  
**Skuodo r. sav., Lenkimų sen., Žemytės k.**

### 2. Nekilnojamieji daiktai:

2.1.

**Žemės sklypas**  
**Skuodo r. sav., Lenkimų sen., Žemytės k.**  
Unikalus daikto numeris: **7520-0004-0095**  
Žemės sklypo kadastro numeris ir kadastro vietovės pavadinimas: **7520/0004:95 Lenkimų k.v.**  
Daikto pagrindinė naudojimo paskirtis: **Žemės ūkio**  
Žemės sklypo naudojimo būdas: **Kiti žemės ūkio paskirties žemės sklypai**  
Žemės sklypo plotas: **17.3230 ha**  
Žemės ūkio naudmenų plotas viso: **17.2065 ha**  
iš jo: ariamos žemės plotas: **17.2065 ha**  
Vandens telkinių plotas: **0.1165 ha**  
Nusausintos žemės plotas: **17.3230 ha**  
Žemės ūkio naudmenų našumo balas: **43.1**  
Matavimų tipas: **Žemės sklypas suformuotas atliekant kadastrinius matavimus**  
Indeksuota žemės sklypo vertė: **13165 Eur**  
Žemės sklypo vertė: **8228 Eur**  
Vidutinė rinkos vertė: **32700 Eur**  
Vidutinės rinkos vertės nustatymo data: **2018-02-27**  
Vidutinės rinkos vertės nustatymo būdas: **Masinis vertinimas**  
Kadastro duomenų nustatymo data: **2017-04-04**

### 3. Daikto priklausiniai iš kito registro: įrašų nėra

### 4. Nuosavybė:

4.1.

**Nuosavybės teisė**  
Savininkas: **GRAŽINA MINEIKIENĖ,**  
Daiktas: **6773/17323 žemės sklypo Nr. 7520-0004-0095, aprašyto p. 2.1.**  
Įregistravimo pagrindas: **2018-05-10 Dovanojimo sutartis Nr. 2586**  
Įrašas galioja: **Nuo 2018-05-22**

4.2.

**Nuosavybės teisė**  
Savininkas: **NIJOLĖ RONKIENĖ**  
Daiktas: **2000/17323 žemės sklypo Nr. 7520-0004-0095, aprašyto p. 2.1.**  
Įregistravimo pagrindas: **2018-05-04 Dovanojimo sutartis Nr. 2455**  
Įrašas galioja: **Nuo 2018-05-14**

4.3.

**Nuosavybės teisė**  
Savininkas: **KAZIMIERA JAZBUTIENĖ,**  
Daiktas: **8550/17323 žemės sklypo Nr. 7520-0004-0095, aprašyto p. 2.1.**  
Įregistravimo pagrindas: **2018-03-20 Paveldėjimo teisės pagal įstatymą liudijimas Nr. 1384**  
Įrašas galioja: **Nuo 2018-03-26**

### 5. Valstybės ir savivaldybių žemės patikėjimo teisė: įrašų nėra

### 6. Kitos daiktinės teisės : įrašų nėra

### 7. Juridiniai faktai:

7.1.

**Asmeninė nuosavybė**  
Daiktas: **6773/17323 žemės sklypo Nr. 7520-0004-0095, aprašyto p. 2.1. , 4.1.**  
Įregistravimo pagrindas: **2018-05-10 Dovanojimo sutartis Nr. 2586**  
Įrašas galioja: **Nuo 2018-05-22**

7.2.

**Asmeninė nuosavybė**  
Daiktas: **2000/17323 žemės sklypo Nr. 7520-0004-0095, aprašyto p. 2.1. , 4.2.**  
Įregistravimo pagrindas: **2018-05-04 Dovanojimo sutartis Nr. 2455**  
Įrašas galioja: **Nuo 2018-05-14**

7.3.

**Asmeninė nuosavybė**  
Daiktas: **8550/17323 žemės sklypo Nr. 7520-0004-0095, aprašyto p. 2.1. , 4.3.**  
Įregistravimo pagrindas: **2018-03-20 Paveldėjimo teisės pagal įstatymą liudijimas Nr. 1384**  
Įrašas galioja: **Nuo 2018-03-26**

### 8. Žymos: įrašų nėra

### 9. Teritorijos, kuriose taikomos specialiosios žemės naudojimo sąlygos:

9.1.

**Dirvožemio apsauga žemės ūkio paskirties žemės sklypuose (VI skyrius, keturioliktasis skirsnis)**  
Daiktas: **žemės sklypas Nr. 7520-0004-0095, aprašytas p. 2.1.**  
Įregistravimo pagrindas: **2019-06-06 Lietuvos Respublikos specialiųjų žemės naudojimo sąlygų įstatymas Nr. XIII-2166**  
**2019-12-19 Lietuvos Respublikos žemės ūkio ministro įsakymas Nr. 3D-711**  
Plotas: **17.2065 ha**

Įrašas galioja: Nuo 2020-01-02

- 9.2. **Paviršiniai vandens telkiniai (VI skyrius, šeštasis skirsnis)**  
Daiktas: žemės sklypas Nr. 7520-0004-0095, aprašytas p. 2.1.  
Įregistravimo pagrindas: 2019-06-06 Lietuvos Respublikos specialiųjų žemės naudojimo sąlygų įstatymas Nr. XIII-2166  
2019-12-19 Lietuvos Respublikos žemės ūkio ministro įsakymas Nr. 3D-711  
Plotas: 0.1165 ha  
Įrašas galioja: Nuo 2020-01-02
- 9.3. **Melioruotos žemės ir melioracijos statinių apsaugos zonos (VI skyrius, antrasis skirsnis)**  
Daiktas: žemės sklypas Nr. 7520-0004-0095, aprašytas p. 2.1.  
Įregistravimo pagrindas: 2019-06-06 Lietuvos Respublikos specialiųjų žemės naudojimo sąlygų įstatymas Nr. XIII-2166  
2019-12-19 Lietuvos Respublikos žemės ūkio ministro įsakymas Nr. 3D-711  
Plotas: 17.323 ha  
Įrašas galioja: Nuo 2020-01-02

**10. Daikto registravimas ir kadastro žymos:**

- 10.1. **Kadastro duomenų tikslinimas (daikto registravimas)**  
Daiktas: žemės sklypas Nr. 7520-0004-0095, aprašytas p. 2.1.  
Įregistravimo pagrindas: 2017-04-04 Nekilnojamojo daikto kadastro duomenų byla  
2017-05-16 Nacionalinės žemės tarnybos teritorinio skyriaus vedėjo sprendimas Nr. 15SK-350-(14.15.110.)  
Įrašas galioja: Nuo 2017-06-02
- 10.2. **Kadastrinius matavimus atliko (kadastro žyma)**  
**REMIGIJUS PAKULIS**  
Daiktas: žemės sklypas Nr. 7520-0004-0095, aprašytas p. 2.1.  
Įregistravimo pagrindas: 2008-05-07 Kvalifikacijos pažymėjimas Nr. 2M-M-83  
2017-04-04 Nekilnojamojo daikto kadastro duomenų byla  
Įrašas galioja: Nuo 2017-06-02

**11. Registro pastabos ir nuorodos:** įrašų nėra

**12. Kita informacija:** įrašų nėra

**13. Informacija apie duomenų sandoriui tikslinimą:** įrašų nėra

## NEKILNOJAMOJO TURTO REGISTRO DUOMENŲ BAZĖS IŠRAŠAS

2022-02-01 15:45:03

### 1. Nekilnojamojo turto registre įregistruotas turtas:

Registro Nr.: **75/6986**  
Registro tipas: **Žemės sklypas**  
Sudarymo data: **1998-06-18**  
**Skuodo r. sav., Lenkimų sen., Juodeikių k.**

### 2. Nekilnojamieji daiktai:

2.1. **Žemės sklypas**  
**Skuodo r. sav., Lenkimų sen., Juodeikių k.**  
Unikalus daikto numeris: **7520-0004-0099**  
Žemės sklypo kadastro numeris ir kadastro vietovės pavadinimas: **7520/0004:99 Lenkimų k.v.**  
Daikto pagrindinė naudojimo paskirtis: **Žemės ūkio**  
Žemės sklypo plotas: **10.7000 ha**  
Žemės ūkio naudmenų plotas viso: **10.6500 ha**  
iš jo: ariamos žemės plotas: **10.6500 ha**  
Vandens telkinių plotas: **0.0500 ha**  
Nusausintos žemės plotas: **10.6500 ha**  
Žemės ūkio naudmenų našumo balas: **38.0**  
Matavimų tipas: **Žemės sklypas suformuotas atliekant preliminarinius matavimus**  
Indeksuota žemės sklypo vertė: **6045 Eur**  
Žemės sklypo vertė: **3778 Eur**  
Kadastro duomenų nustatymo data: **1998-06-18**

### 3. Daikto priklausiniai iš kito registro: įrašų nėra

### 4. Nuosavybė:

4.1. **Nuosavybės teisė**  
Savininkas: **ALGIMANTAS SKERSIS,**  
Daiktas: **žemės sklypas Nr. 7520-0004-0099, aprašytas p. 2.1.**  
Įregistravimo pagrindas: **1999-05-03 Pirkimo - pardavimo sutartis Nr. 2400**  
Įrašas galioja: **Nuo 1999-05-03**

### 5. Valstybės ir savivaldybių žemės patikėjimo teisė: įrašų nėra

### 6. Kitos daiktinės teisės : įrašų nėra

### 7. Juridiniai faktai:

7.1. **Sudaryta nuomos sutartis**  
Nuomininkas: **MARIJUS BUDRIKIS,**  
Daiktas: **žemės sklypas Nr. 7520-0004-0099, aprašytas p. 2.1.**  
Įregistravimo pagrindas: **2014-04-18 Nuomos sutartis Nr. 01**  
Plotas: **10.65 ha**  
Įrašas galioja: **Nuo 2014-10-30**  
Terminas: **Nuo 2014-04-18 iki 2018-12-31**

### 8. Žymos: įrašų nėra

### 9. Teritorijos, kuriose taikomos specialiosios žemės naudojimo sąlygos:

9.1. **Paviršinių vandens telkinių pakrantės apsaugos juostos (VI skyrius, aštuntasis skirsnis)**  
Daiktas: **žemės sklypas Nr. 7520-0004-0099, aprašytas p. 2.1.**  
Įregistravimo pagrindas: **2019-06-06 Lietuvos Respublikos specialiųjų žemės naudojimo sąlygų įstatymas Nr. XIII-2166**  
**2019-12-19 Lietuvos Respublikos žemės ūkio ministro įsakymas Nr. 3D-711**  
Plotas: **0.03 ha**  
Įrašas galioja: **Nuo 2020-01-02**

9.2. **Paviršinių vandens telkinių apsaugos zonos (VI skyrius, septintasis skirsnis)**  
Daiktas: **žemės sklypas Nr. 7520-0004-0099, aprašytas p. 2.1.**  
Įregistravimo pagrindas: **2019-06-06 Lietuvos Respublikos specialiųjų žemės naudojimo sąlygų įstatymas Nr. XIII-2166**  
**2019-12-19 Lietuvos Respublikos žemės ūkio ministro įsakymas Nr. 3D-711**  
Plotas: **0.03 ha**  
Įrašas galioja: **Nuo 2020-01-02**

9.3. **Melioruotos žemės ir melioracijos statinių apsaugos zonos (VI skyrius, antrasis skirsnis)**  
Daiktas: **žemės sklypas Nr. 7520-0004-0099, aprašytas p. 2.1.**  
Įregistravimo pagrindas: **2019-06-06 Lietuvos Respublikos specialiųjų žemės naudojimo sąlygų įstatymas Nr. XIII-2166**  
**2019-12-19 Lietuvos Respublikos žemės ūkio ministro įsakymas Nr. 3D-711**  
Plotas: **10.70 ha**  
Įrašas galioja: **Nuo 2020-01-02**

### 10. Daikto registravimas ir kadastro žymos: įrašų nėra

### 11. Registro pastabos ir nuorodos: įrašų nėra

**12. Kita informacija:** įrašų nėra

**13. Informacija apie duomenų sandoriui tikslinimą:** įrašų nėra

Dokumentą atspausdino

STASĖ ŽEBUOLIENĖ



## NEKILNOJAMOJO TURTO REGISTRO DUOMENŲ BAZĖS IŠRAŠAS

2022-02-09 10:52:41

### 1. Nekilnojamojo turto registre įregistruotas turtas:

Registro Nr.: **75/7067**  
Registro tipas: **Žemės sklypas**  
Sudarymo data: **1998-07-01**  
**Skuodo r. sav., Lenkimų sen., Juodeikių k.**

### 2. Nekilnojamieji daiktai:

2.1.

**Žemės sklypas**  
**Skuodo r. sav., Lenkimų sen., Juodeikių k.**  
Unikalus daikto numeris: **7520-0004-0107**  
Žemės sklypo kadastro numeris ir kadastro vietovės pavadinimas: **7520/0004:107 Lenkimų k.v.**  
Daikto pagrindinė naudojimo paskirtis: **Žemės ūkio**  
Žemės sklypo plotas: **13.2600 ha**  
Žemės ūkio naudmenų plotas viso: **12.9400 ha**  
iš jo: ariamos žemės plotas: **12.9400 ha**  
Vandens telkinių plotas: **0.3200 ha**  
Nusausintos žemės plotas: **12.9400 ha**  
Žemės ūkio naudmenų našumo balas: **46.0**  
Matavimų tipas: **Žemės sklypas suformuotas atliekant preliminarinius matavimus**  
Indeksuota žemės sklypo vertė: **9296 Eur**  
Žemės sklypo vertė: **5810 Eur**  
Vidutinė rinkos vertė: **27700 Eur**  
Vidutinės rinkos vertės nustatymo data: **2018-12-10**  
Vidutinės rinkos vertės nustatymo būdas: **Masinis vertinimas**  
Kadastro duomenų nustatymo data: **1998-07-01**

### 3. Daikto priklausiniai iš kito registro: įrašų nėra

### 4. Nuosavybė:

4.1.

**Nuosavybės teisė**  
Savininkas: **VIRGILIJUS BUDRIKIS,**  
**RIMA BUDRIKIENĖ,**  
Daiktas: **200/663 žemės sklypo Nr. 7520-0004-0107, aprašyto p. 2.1.**  
Įregistravimo pagrindas: **2018-12-12 Pirkimo - pardavimo sutartis Nr. 1-6135**  
Įrašas galioja: **Nuo 2018-12-18**

4.2.

**Nuosavybės teisė**  
Savininkas: **RIMUTIS JONKUS,**  
Daiktas: **926/1326 žemės sklypo Nr. 7520-0004-0107, aprašyto p. 2.1.**  
Įregistravimo pagrindas: **1998-06-12 Apskrities viršininko sprendimas Nr. 28-4513**  
Įrašas galioja: **Nuo 1998-07-01**

### 5. Valstybės ir savivaldybių žemės patikėjimo teisė: įrašų nėra

### 6. Kitos daiktinės teisės : įrašų nėra

### 7. Juridiniai faktai:

7.1.

**Bendroji jungtinė sutuoktinių nuosavybė**  
Daiktas: **200/663 žemės sklypo Nr. 7520-0004-0107, aprašyto p. 2.1. , 4.1.**  
Įregistravimo pagrindas: **2018-12-12 Pirkimo - pardavimo sutartis Nr. 1-6135**  
Įrašas galioja: **Nuo 2018-12-18**

### 8. Žymos: įrašų nėra

### 9. Teritorijos, kuriose taikomos specialiosios žemės naudojimo sąlygos:

9.1.

**Paviršinių vandens telkinių pakrantės apsaugos juostos (VI skyrius, aštuntasis skirsnis)**  
Daiktas: **žemės sklypas Nr. 7520-0004-0107, aprašytas p. 2.1.**  
Įregistravimo pagrindas: **2019-06-06 Lietuvos Respublikos specialiųjų žemės naudojimo sąlygų įstatymas Nr. XIII-2166**  
**2019-12-19 Lietuvos Respublikos žemės ūkio ministro įsakymas Nr. 3D-711**  
Plotas: **0.10 ha**  
Įrašas galioja: **Nuo 2020-01-02**

9.2.

**Melioruotos žemės ir melioracijos statinių apsaugos zonos (VI skyrius, antrasis skirsnis)**  
Daiktas: **žemės sklypas Nr. 7520-0004-0107, aprašytas p. 2.1.**  
Įregistravimo pagrindas: **2019-06-06 Lietuvos Respublikos specialiųjų žemės naudojimo sąlygų įstatymas Nr. XIII-2166**  
**2019-12-19 Lietuvos Respublikos žemės ūkio ministro įsakymas Nr. 3D-711**  
Plotas: **13.26 ha**  
Įrašas galioja: **Nuo 2020-01-02**

### 10. Daikto registravimas ir kadastro žymos: įrašų nėra

### 11. Registro pastabos ir nuorodos: įrašų nėra

### 12. Kita informacija: įrašų nėra

**13. Informacija apie duomenų sandoriui tikslinimą:** įrašų nėra

Dokumentą atspausdino

STASĖ ŽEBUOLIENĖ

## NEKILNOJAMOJO TURTO REGISTRO DUOMENŲ BAZĖS IŠRAŠAS

2022-02-01 15:13:23

### 1. Nekilnojamojo turto registre įregistruotas turtas:

Registro Nr.: **75/7435**  
Registro tipas: **Žemės sklypas**  
Sudarymo data: **1998-11-09**  
**Skuodo r. sav., Lenkimų sen., Palegijos k.**

### 2. Nekilnojamieji daiktai:

2.1.

**Žemės sklypas**  
**Skuodo r. sav., Lenkimų sen., Palegijos k.**  
Unikalus daikto numeris: **7520-0004-0108**  
Žemės sklypo kadastro numeris ir kadastro vietovės pavadinimas: **7520/0004:108 Lenkimų k.v.**  
Daikto pagrindinė naudojimo paskirtis: **Žemės ūkio**  
Žemės sklypo plotas: **12.1500 ha**  
Žemės ūkio naudmenų plotas viso: **12.0000 ha**  
iš jo: ariamos žemės plotas: **12.0000 ha**  
Vandens telkinių plotas: **0.1500 ha**  
Nusausintos žemės plotas: **12.0000 ha**  
Žemės ūkio naudmenų našumo balas: **48.0**  
Matavimų tipas: **Žemės sklypas suformuotas atliekant preliminarinius matavimus**  
Indeksuota žemės sklypo vertė: **9589 Eur**  
Žemės sklypo vertė: **5993 Eur**  
Vidutinė rinkos vertė: **2778 Eur**  
Vidutinės rinkos vertės nustatymo data: **2004-11-11**  
Kadastro duomenų nustatymo data: **1998-11-09**

### 3. Daikto priklausiniai iš kito registro: įrašų nėra

### 4. Nuosavybė:

4.1.

**Nuosavybės teisė**  
Savininkas: **EDITA MONCEVIČĖ,**  
Daiktas: **žemės sklypas Nr. 7520-0004-0108, aprašytas p. 2.1.**  
Įregistravimo pagrindas: **2004-11-30 Perdavimo - priėmimo aktas Nr. 1-4643**  
**2004-11-30 Pirkimo - pardavimo sutartis Nr. 1-4642**  
Įrašas galioja: **Nuo 2004-12-06**

### 5. Valstybės ir savivaldybių žemės patikėjimo teisė: įrašų nėra

### 6. Kitos daiktinės teisės : įrašų nėra

### 7. Juridiniai faktai: įrašų nėra

### 8. Žymos: įrašų nėra

### 9. Teritorijos, kuriose taikomos specialiosios žemės naudojimo sąlygos:

9.1.

**Paviršinių vandens telkinių pakrantės apsaugos juostos (VI skyrius, aštuntasis skirsnis)**  
Daiktas: **žemės sklypas Nr. 7520-0004-0108, aprašytas p. 2.1.**  
Įregistravimo pagrindas: **2019-06-06 Lietuvos Respublikos specialiųjų žemės naudojimo sąlygų įstatymas Nr. XIII-2166**  
**2019-12-19 Lietuvos Respublikos žemės ūkio ministro įsakymas Nr. 3D-711**  
Plotas: **0.08 ha**  
Įrašas galioja: **Nuo 2020-01-02**

9.2.

**Paviršinių vandens telkinių apsaugos zonos (VI skyrius, septintasis skirsnis)**  
Daiktas: **žemės sklypas Nr. 7520-0004-0108, aprašytas p. 2.1.**  
Įregistravimo pagrindas: **2019-06-06 Lietuvos Respublikos specialiųjų žemės naudojimo sąlygų įstatymas Nr. XIII-2166**  
**2019-12-19 Lietuvos Respublikos žemės ūkio ministro įsakymas Nr. 3D-711**  
Plotas: **0.08 ha**  
Įrašas galioja: **Nuo 2020-01-02**

9.3.

**Melioruotos žemės ir melioracijos statinių apsaugos zonos (VI skyrius, antrasis skirsnis)**  
Daiktas: **žemės sklypas Nr. 7520-0004-0108, aprašytas p. 2.1.**  
Įregistravimo pagrindas: **2019-06-06 Lietuvos Respublikos specialiųjų žemės naudojimo sąlygų įstatymas Nr. XIII-2166**  
**2019-12-19 Lietuvos Respublikos žemės ūkio ministro įsakymas Nr. 3D-711**  
Plotas: **12.00 ha**  
Įrašas galioja: **Nuo 2020-01-02**

9.4.

**Elektros tinklų apsaugos zonos (III skyrius, ketvirtasis skirsnis)**  
Daiktas: **žemės sklypas Nr. 7520-0004-0108, aprašytas p. 2.1.**  
Įregistravimo pagrindas: **2019-06-06 Lietuvos Respublikos specialiųjų žemės naudojimo sąlygų įstatymas Nr. XIII-2166**  
**2019-12-19 Lietuvos Respublikos žemės ūkio ministro įsakymas Nr. 3D-711**  
Plotas: **1.56 ha**  
Įrašas galioja: **Nuo 2020-01-02**

### 10. Daikto registravimas ir kadastro žymos: įrašų nėra

**11. Registro pastabos ir nuorodos:**

1977-03-30 Aukščiausios Tarybos Prezidiumo įsaku Palegijos k. panaikintas.

**12. Kita informacija:** įrašų nėra

**13. Informacija apie duomenų sandoriui tikslinimą:** įrašų nėra

Dokumentą atspausdino

STASĖ ŽEBUOLIENĖ

## NEKILNOJAMOJO TURTO REGISTRO DUOMENŲ BAZĖS IŠRAŠAS

2022-02-09 11:27:32

### 1. Nekilnojamojo turto registre įregistruotas turtas:

Registro Nr.: **75/7436**  
Registro tipas: **Žemės sklypas**  
Sudarymo data: **1998-11-09**  
**Skuodo r. sav., Lenkimų sen., Palegijos k.**

### 2. Nekilnojamieji daiktai:

2.1.

**Žemės sklypas**  
**Skuodo r. sav., Lenkimų sen., Palegijos k.**  
Unikalus daikto numeris: **7520-0004-0109**  
Žemės sklypo kadastro numeris ir kadastro vietovės pavadinimas: **7520/0004:109 Lenkimų k.v.**  
Daikto pagrindinė naudojimo paskirtis: **Žemės ūkio**  
Žemės sklypo plotas: **6.4000 ha**  
Žemės ūkio naudmenų plotas viso: **6.3500 ha**  
iš jo: ariamos žemės plotas: **6.3500 ha**  
Vandens telkinių plotas: **0.0500 ha**  
Nusausintos žemės plotas: **6.3500 ha**  
Žemės ūkio naudmenų našumo balas: **50.0**  
Matavimų tipas: **Žemės sklypas suformuotas atliekant preliminarinius matavimus**  
Indeksuota žemės sklypo vertė: **5400 Eur**  
Žemės sklypo vertė: **3375 Eur**  
Vidutinė rinkos vertė: **9590 Eur**  
Vidutinės rinkos vertės nustatymo data: **2017-03-24**  
Vidutinės rinkos vertės nustatymo būdas: **Masinis vertinimas**  
Kadastro duomenų nustatymo data: **1998-11-09**

### 3. Daikto priklausiniai iš kito registro: įrašų nėra

### 4. Nuosavybė:

4.1.

**Nuosavybės teisė**  
Savininkas: **EDITA MONCEVIČĖ**  
Daiktas: **žemės sklypas Nr. 7520-0004-0109, aprašytas p. 2.1.**  
Įregistravimo pagrindas: **2004-11-30 Perdavimo - priėmimo aktas Nr. 1-4645**  
**2004-11-30 Pirkimo - pardavimo sutartis Nr. 1-4644**  
Įrašas galioja: **Nuo 2004-12-06**

### 5. Valstybės ir savivaldybių žemės patikėjimo teisė: įrašų nėra

### 6. Kitos daiktinės teisės :

6.1.

**Hipoteka**  
Daiktas: **žemės sklypas Nr. 7520-0004-0109, aprašytas p. 2.1.**  
Įregistravimo pagrindas: **2016-06-28 IDK Nr. 20120160054032**  
**2016-06-28 Sutartinė hipoteka Nr. 1-2820**  
Įrašas galioja: **Nuo 2022-01-01**

### 7. Juridiniai faktai: įrašų nėra

### 8. Žymos: įrašų nėra

### 9. Teritorijos, kuriose taikomos specialiosios žemės naudojimo sąlygos:

9.1.

**Paviršinių vandens telkinių pakrantės apsaugos juostos (VI skyrius, aštuntasis skirsnis)**  
Daiktas: **žemės sklypas Nr. 7520-0004-0109, aprašytas p. 2.1.**  
Įregistravimo pagrindas: **2019-06-06 Lietuvos Respublikos specialiųjų žemės naudojimo sąlygų įstatymas Nr. XIII-2166**  
**2019-12-19 Lietuvos Respublikos žemės ūkio ministro įsakymas Nr. 3D-711**  
Plotas: **0.03 ha**  
Įrašas galioja: **Nuo 2020-01-02**

9.2.

**Paviršinių vandens telkinių apsaugos zonos (VI skyrius, septintasis skirsnis)**  
Daiktas: **žemės sklypas Nr. 7520-0004-0109, aprašytas p. 2.1.**  
Įregistravimo pagrindas: **2019-06-06 Lietuvos Respublikos specialiųjų žemės naudojimo sąlygų įstatymas Nr. XIII-2166**  
**2019-12-19 Lietuvos Respublikos žemės ūkio ministro įsakymas Nr. 3D-711**  
Plotas: **0.03 ha**  
Įrašas galioja: **Nuo 2020-01-02**

9.3.

**Melioruotos žemės ir melioracijos statinių apsaugos zonos (VI skyrius, antrasis skirsnis)**  
Daiktas: **žemės sklypas Nr. 7520-0004-0109, aprašytas p. 2.1.**  
Įregistravimo pagrindas: **2019-06-06 Lietuvos Respublikos specialiųjų žemės naudojimo sąlygų įstatymas Nr. XIII-2166**  
**2019-12-19 Lietuvos Respublikos žemės ūkio ministro įsakymas Nr. 3D-711**  
Plotas: **6.35 ha**  
Įrašas galioja: **Nuo 2020-01-02**

9.4.

**Elektros tinklų apsaugos zonos (III skyrius, ketvirtasis skirsnis)**  
Daiktas: **žemės sklypas Nr. 7520-0004-0109, aprašytas p. 2.1.**  
Įregistravimo pagrindas: **2019-06-06 Lietuvos Respublikos specialiųjų žemės naudojimo sąlygų įstatymas**

**Nr. XIII-2166**  
**2019-12-19 Lietuvos Respublikos žemės ūkio ministro įsakymas Nr. 3D-711**  
Plotas: **2.00 ha**  
Įrašas galioja: **Nuo 2020-01-02**

**10. Daikto registravimas ir kadastro žymos:** įrašų nėra

**11. Registro pastabos ir nuorodos:**

1977-03-30 Aukščiausios Tarybos Prezidiumo įsaku Palegijos k. panaikintas.

**12. Kita informacija:** įrašų nėra

**13. Informacija apie duomenų sandoriui tikslinimą:** įrašų nėra

Dokumentą atspausdino

STASĖ ŽEBUOLIENĖ



## NEKILNOJAMOJO TURTO REGISTRO DUOMENŲ BAZĖS IŠRAŠAS

2022-02-01 15:12:07

### 1. Nekilnojamojo turto registre įregistruotas turtas:

Registro Nr.: **75/7535**  
Registro tipas: **Žemės sklypas**  
Sudarymo data: **1998-12-19**  
**Skuodo r. sav., Lenkimų sen., Palegijos k.**

### 2. Nekilnojamieji daiktai:

2.1.

**Žemės sklypas**  
**Skuodo r. sav., Lenkimų sen., Palegijos k.**  
Unikalus daikto numeris: **7520-0004-0111**  
Žemės sklypo kadastro numeris ir kadastro vietovės pavadinimas: **7520/0004:111 Lenkimų k.v.**  
Daikto pagrindinė naudojimo paskirtis: **Žemės ūkio**  
Žemės sklypo plotas: **17.3500 ha**  
Žemės ūkio naudmenų plotas viso: **17.0900 ha**  
iš jo: ariamos žemės plotas: **17.0900 ha**  
Vandens telkinių plotas: **0.2600 ha**  
Nusausintos žemės plotas: **17.0900 ha**  
Žemės ūkio naudmenų našumo balas: **50.0**  
Matavimų tipas: **Žemės sklypas suformuotas atliekant preliminarinius matavimus**  
Indeksuota žemės sklypo vertė: **13627 Eur**  
Žemės sklypo vertė: **8517 Eur**  
Vidutinė rinkos vertė: **28700 Eur**  
Vidutinės rinkos vertės nustatymo data: **2017-04-10**  
Vidutinės rinkos vertės nustatymo būdas: **Masinis vertinimas**  
Kadastro duomenų nustatymo data: **1998-08-14**

### 3. Daikto priklausiniai iš kito registro: įrašų nėra

### 4. Nuosavybė:

4.1.

**Nuosavybės teisė**  
Savininkas: **Kretingos rajono žemės ūkio bendrovė "EKOLAGRA", a.k. 164684042**  
Daiktas: **žemės sklypas Nr. 7520-0004-0111, aprašytas p. 2.1.**  
Įregistravimo pagrindas: **2005-08-31 Pirkimo - pardavimo sutartis Nr. 9196**  
**2005-08-31 Perdavimo - priėmimo aktas Nr. 9198**  
**2005-10-06 Pirkimo - pardavimo sutartis Nr. 10115**  
**2005-10-06 Perdavimo - priėmimo aktas Nr. 10117**  
Įrašas galioja: **Nuo 2005-11-23**

### 5. Valstybės ir savivaldybių žemės patikėjimo teisė: įrašų nėra

### 6. Kitos daiktinės teisės:

6.1.

**Hipoteka**  
Daiktas: **žemės sklypas Nr. 7520-0004-0111, aprašytas p. 2.1.**  
Įregistravimo pagrindas: **2017-04-11 Sutartinė hipoteka Nr. 1-1553**  
**2017-04-12 IDK Nr. 20120170028697**  
Įrašas galioja: **Nuo 2022-01-01**

6.2.

**Hipoteka**  
Daiktas: **žemės sklypas Nr. 7520-0004-0111, aprašytas p. 2.1.**  
Įregistravimo pagrindas: **2005-12-23 Sutartinė hipoteka Nr. 1166**  
**2005-12-29 IDK Nr. 13120050001211**  
Įrašas galioja: **Nuo 2022-01-01**

### 7. Juridiniai faktai: įrašų nėra

### 8. Žymos: įrašų nėra

### 9. Teritorijos, kuriose taikomos specialiosios žemės naudojimo sąlygos:

9.1.

**Paviršinių vandens telkinių pakrantės apsaugos juostos (VI skyrius, aštuntasis skirsnis)**  
Daiktas: **žemės sklypas Nr. 7520-0004-0111, aprašytas p. 2.1.**  
Įregistravimo pagrindas: **2019-06-06 Lietuvos Respublikos specialiųjų žemės naudojimo sąlygų įstatymas Nr. XIII-2166**  
**2019-12-19 Lietuvos Respublikos žemės ūkio ministro įsakymas Nr. 3D-711**  
Plotas: **0.15 ha**  
Įrašas galioja: **Nuo 2020-01-02**

9.2.

**Paviršinių vandens telkinių apsaugos zonos (VI skyrius, septintasis skirsnis)**  
Daiktas: **žemės sklypas Nr. 7520-0004-0111, aprašytas p. 2.1.**  
Įregistravimo pagrindas: **2019-06-06 Lietuvos Respublikos specialiųjų žemės naudojimo sąlygų įstatymas Nr. XIII-2166**  
**2019-12-19 Lietuvos Respublikos žemės ūkio ministro įsakymas Nr. 3D-711**  
Plotas: **0.15 ha**  
Įrašas galioja: **Nuo 2020-01-02**

9.3.

**Paviršiniai vandens telkiniai (VI skyrius, šeštasis skirsnis)**  
Daiktas: **žemės sklypas Nr. 7520-0004-0111, aprašytas p. 2.1.**  
Įregistravimo pagrindas: **2019-06-06 Lietuvos Respublikos specialiųjų žemės naudojimo sąlygų įstatymas**

**Nr. XIII-2166**

**2019-12-19 Lietuvos Respublikos žemės ūkio ministro įsakymas Nr. 3D-711**

Plotas: **0.04 ha**

Įrašas galioja: **Nuo 2020-01-02**

9.4.

**Melioruotos žemės ir melioracijos statinių apsaugos zonos (VI skyrius, antrasis skirsnis)**

Daiktas: **žemės sklypas Nr. 7520-0004-0111, aprašytas p. 2.1.**

Įregistravimo pagrindas: **2019-06-06 Lietuvos Respublikos specialiųjų žemės naudojimo sąlygų įstatymas**

**Nr. XIII-2166**

**2019-12-19 Lietuvos Respublikos žemės ūkio ministro įsakymas Nr. 3D-711**

Plotas: **17.09 ha**

Įrašas galioja: **Nuo 2020-01-02**

**10. Daikto registravimas ir kadastro žymos:** įrašų nėra

**11. Registro pastabos ir nuorodos:**

1977-03-30 Aukščiausios Tarybos Prezidiumo įsaku Palegijos k. panaikintas.

**12. Kita informacija:** įrašų nėra

**13. Informacija apie duomenų sandoriui tikslinimą:** įrašų nėra

Dokumentą atspausdino

STASĖ ŽEBUOLIENĖ

**NEKILNOJAMOJO TURTO REGISTRO DUOMENŲ BAZĖS IŠRAŠAS**

2022-02-09 11:32:21

**1. Nekilnojamojo turto registre įregistruotas turtas:**

Registro Nr.: **75/7536**  
Registro tipas: **Žemės sklypas**  
Sudarymo data: **1998-12-19**  
**Skuodo r. sav., Lenkimų sen., Palegijos k.**

**2. Nekilnojamieji daiktai:**

2.1.

**Žemės sklypas**  
**Skuodo r. sav., Lenkimų sen., Palegijos k.**  
Unikalus daikto numeris: **7520-0004-0112**  
Žemės sklypo kadastro numeris ir kadastro vietovės pavadinimas: **7520/0004:112 Lenkimų k.v.**  
Daikto pagrindinė naudojimo paskirtis: **Žemės ūkio**  
Žemės sklypo plotas: **2.5200 ha**  
Žemės ūkio naudmenų plotas viso: **2.5200 ha**  
iš jo: ariamos žemės plotas: **2.5200 ha**  
Nusausintos žemės plotas: **2.5200 ha**  
Žemės ūkio naudmenų našumo balas: **54.0**  
Matavimų tipas: **Žemės sklypas suformuotas atliekant preliminarinius matavimus**  
Indeksuota žemės sklypo vertė: **2318 Eur**  
Žemės sklypo vertė: **1449 Eur**  
Kadastro duomenų nustatymo data: **1998-08-16**

**3. Daikto priklausiniai iš kito registro: įrašų nėra****4. Nuosavybė:**

4.1.

**Nuosavybės teisė**  
Savininkas: **TADAS MOKASEJEVAS,**  
Daiktas: **1/2 žemės sklypo Nr. 7520-0004-0112, aprašyto p. 2.1.**  
Įregistravimo pagrindas: **2012-07-30 Turto varžytynių aktas Nr. Bb-31846**  
Įrašas galioja: **Nuo 2012-08-29**

4.2.

**Nuosavybės teisė**  
Savininkas: **EUGENIJA BUTKIENĖ,**  
Daiktas: **1/2 žemės sklypo Nr. 7520-0004-0112, aprašyto p. 2.1.**  
Įregistravimo pagrindas: **1998-11-30 Apskritis viršininko sprendimas Nr. 28-5166**  
Įrašas galioja: **Nuo 1998-12-19**

**5. Valstybės ir savivaldybių žemės patikėjimo teisė: įrašų nėra****6. Kitos daiktinės teisės : įrašų nėra****7. Juridiniai faktai: įrašų nėra****8. Žymos: įrašų nėra****9. Teritorijos, kuriose taikomos specialiosios žemės naudojimo sąlygos:**9.1. **Melioruotos žemės ir melioracijos statinių apsaugos zonos (VI skyrius, antrasis skirsnis)**

Daiktas: **žemės sklypas Nr. 7520-0004-0112, aprašytas p. 2.1.**  
Įregistravimo pagrindas: **2019-06-06 Lietuvos Respublikos specialiųjų žemės naudojimo sąlygų įstatymas Nr. XIII-2166**  
**2019-12-19 Lietuvos Respublikos žemės ūkio ministro įsakymas Nr. 3D-711**  
Plotas: **2.52 ha**  
Įrašas galioja: **Nuo 2020-01-02**

9.2.

**Elektros tinklų apsaugos zonos (III skyrius, ketvirtasis skirsnis)**  
Daiktas: **žemės sklypas Nr. 7520-0004-0112, aprašytas p. 2.1.**  
Įregistravimo pagrindas: **2019-06-06 Lietuvos Respublikos specialiųjų žemės naudojimo sąlygų įstatymas Nr. XIII-2166**  
**2019-12-19 Lietuvos Respublikos žemės ūkio ministro įsakymas Nr. 3D-711**  
Plotas: **0.25 ha**  
Įrašas galioja: **Nuo 2020-01-02**

**10. Daikto registravimas ir kadastro žymos: įrašų nėra****11. Registro pastabos ir nuorodos:**

1977-03-30 Aukščiausios Tarybos Prezidiumo įsaku Palegijos k. panaikintas.

**12. Kita informacija: įrašų nėra****13. Informacija apie duomenų sandoriui tikslinimą: įrašų nėra**

## NEKILNOJAMOJO TURTO REGISTRO DUOMENŲ BAZĖS IŠRAŠAS

2022-02-09 10:51:15

### 1. Nekilnojamojo turto registre įregistruotas turtas:

Registro Nr.: **75/7540**  
Registro tipas: **Žemės sklypas**  
Sudarymo data: **1998-12-19**  
**Skuodo r. sav., Lenkimų sen., Juodeikių k.**

### 2. Nekilnojamieji daiktai:

2.1.

**Žemės sklypas**  
**Skuodo r. sav., Lenkimų sen., Juodeikių k.**  
Unikalus daikto numeris: **7520-0004-0113**  
Žemės sklypo kadastro numeris ir kadastro vietovės pavadinimas: **7520/0004:113 Lenkimų k.v.**  
Daikto pagrindinė naudojimo paskirtis: **Žemės ūkio**  
Žemės sklypo plotas: **4.1900 ha**  
Žemės ūkio naudmenų plotas viso: **4.1100 ha**  
iš jo: ariamos žemės plotas: **4.1100 ha**  
Vandens telkinių plotas: **0.0800 ha**  
Nusausintos žemės plotas: **4.1100 ha**  
Žemės ūkio naudmenų našumo balas: **42.0**  
Matavimų tipas: **Žemės sklypas suformuotas atliekant preliminarinius matavimus**  
Indeksuota žemės sklypo vertė: **2691 Eur**  
Žemės sklypo vertė: **1682 Eur**  
Vidutinė rinkos vertė: **2154 Eur**  
Vidutinės rinkos vertės nustatymo data: **2007-12-13**  
Kadastro duomenų nustatymo data: **1998-09-25**

### 3. Daikto priklausiniai iš kito registro: įrašų nėra

### 4. Nuosavybė:

4.1.

**Nuosavybės teisė**  
Savininkas: **STANISLOVAS PABRĖŽA,**  
**VIDA PABRĖŽIENĖ,**  
Daiktas: **žemės sklypas Nr. 7520-0004-0113, aprašytas p. 2.1.**  
Įregistravimo pagrindas: **2005-03-09 Perdavimo - priėmimo aktas Nr. 1-1185**  
**2005-03-09 Pirkimo - pardavimo sutartis Nr. 1-1183**  
Įrašas galioja: **Nuo 2005-04-08**

### 5. Valstybės ir savivaldybių žemės patikėjimo teisė: įrašų nėra

### 6. Kitos daiktinės teisės : įrašų nėra

### 7. Juridiniai faktai:

7.1.

**Bendroji jungtinė sutuoktinių nuosavybė**  
Daiktas: **žemės sklypas Nr. 7520-0004-0113, aprašytas p. 2.1.**  
Įregistravimo pagrindas: **2005-03-09 Perdavimo - priėmimo aktas Nr. 1-1185**  
**2005-03-09 Pirkimo - pardavimo sutartis Nr. 1-1183**  
Įrašas galioja: **Nuo 2005-04-08**

### 8. Žymos: įrašų nėra

### 9. Teritorijos, kuriose taikomos specialiosios žemės naudojimo sąlygos:

9.1.

**Paviršinių vandens telkinių pakrantės apsaugos juostos (VI skyrius, aštuntasis skirsnis)**  
Daiktas: **žemės sklypas Nr. 7520-0004-0113, aprašytas p. 2.1.**  
Įregistravimo pagrindas: **2019-06-06 Lietuvos Respublikos specialiųjų žemės naudojimo sąlygų įstatymas Nr. XIII-2166**  
**2019-12-19 Lietuvos Respublikos žemės ūkio ministro įsakymas Nr. 3D-711**  
Plotas: **0.04 ha**  
Įrašas galioja: **Nuo 2020-01-02**

9.2.

**Paviršinių vandens telkinių apsaugos zonos (VI skyrius, septintasis skirsnis)**  
Daiktas: **žemės sklypas Nr. 7520-0004-0113, aprašytas p. 2.1.**  
Įregistravimo pagrindas: **2019-06-06 Lietuvos Respublikos specialiųjų žemės naudojimo sąlygų įstatymas Nr. XIII-2166**  
**2019-12-19 Lietuvos Respublikos žemės ūkio ministro įsakymas Nr. 3D-711**  
Plotas: **0.04 ha**  
Įrašas galioja: **Nuo 2020-01-02**

9.3.

**Melioruotos žemės ir melioracijos statinių apsaugos zonos (VI skyrius, antrasis skirsnis)**  
Daiktas: **žemės sklypas Nr. 7520-0004-0113, aprašytas p. 2.1.**  
Įregistravimo pagrindas: **2019-06-06 Lietuvos Respublikos specialiųjų žemės naudojimo sąlygų įstatymas Nr. XIII-2166**  
**2019-12-19 Lietuvos Respublikos žemės ūkio ministro įsakymas Nr. 3D-711**  
Plotas: **4.11 ha**  
Įrašas galioja: **Nuo 2020-01-02**

### 10. Daikto registravimas ir kadastro žymos: įrašų nėra

**11. Registro pastabos ir nuorodos:** įrašų nėra

**12. Kita informacija:** įrašų nėra

**13. Informacija apie duomenų sandoriui tikslinimą:** įrašų nėra

Dokumentą atspausdino

STASĖ ŽEBUOLIENĖ

## NEKILNOJAMOJO TURTO REGISTRO DUOMENŲ BAZĖS IŠRAŠAS

2022-02-01 15:56:03

## 1. Nekilnojamojo turto registre įregistruotas turtas:

Registro Nr.: **75/7796**  
Registro tipas: **Žemės sklypas**  
Sudarymo data: **1999-01-25**  
**Skuodo r. sav., Lenkimų sen., Juodeikių k.**

## 2. Nekilnojamieji daiktai:

2.1.

**Žemės sklypas**  
**Skuodo r. sav., Lenkimų sen., Juodeikių k.**  
Unikalus daikto numeris: **7520-0004-0117**  
Žemės sklypo kadastro numeris ir kadastro vietovės pavadinimas: **7520/0004:117 Lenkimų k.v.**  
Daikto pagrindinė naudojimo paskirtis: **Žemės ūkio**  
Žemės sklypo plotas: **6.7800 ha**  
Žemės ūkio naudmenų plotas viso: **6.7800 ha**  
iš jo: ariamos žemės plotas: **6.7800 ha**  
Nusausintos žemės plotas: **6.7800 ha**  
Žemės ūkio naudmenų našumo balas: **40.0**  
Matavimų tipas: **Žemės sklypas suformuotas atliekant preliminarinius matavimus**  
Indeksuota žemės sklypo vertė: **4619 Eur**  
Žemės sklypo vertė: **2887 Eur**  
Vidutinė rinkos vertė: **17400 Eur**  
Vidutinės rinkos vertės nustatymo data: **2021-08-17**  
Vidutinės rinkos vertės nustatymo būdas: **Masinis vertinimas**  
Kadastro duomenų nustatymo data: **1999-01-25**

## 3. Daikto priklausiniai iš kito registro: įrašų nėra

## 4. Nuosavybė:

4.1.

**Nuosavybės teisė**  
Savininkas: **MARIJUS BUDRIKIS,**  
Daiktas: **žemės sklypas Nr. 7520-0004-0117, aprašytas p. 2.1.**  
Įregistravimo pagrindas: **2017-07-05 Pirkimo - pardavimo sutartis Nr. VK-5091**  
**2017-07-18 Pirkimo - pardavimo sutartis Nr. VK-5380**  
Įrašas galioja: **Nuo 2017-07-20**

## 5. Valstybės ir savivaldybių žemės patikėjimo teisė: įrašų nėra

## 6. Kitos daiktinės teisės:

6.1.

**Hipoteka**  
Daiktas: **žemės sklypas Nr. 7520-0004-0117, aprašytas p. 2.1.**  
Įregistravimo pagrindas: **2021-08-24 Sutartinė hipoteka Nr. 6976**  
**2021-08-25 IDK Nr. 20120210056435**  
Įrašas galioja: **Nuo 2022-01-01**

6.2.

**Hipoteka**  
Daiktas: **žemės sklypas Nr. 7520-0004-0117, aprašytas p. 2.1.**  
Įregistravimo pagrindas: **2019-04-03 Sutartinė hipoteka Nr. 1-1392**  
**2019-04-04 IDK Nr. 20120190094905**  
Įrašas galioja: **Nuo 2022-01-01**

## 7. Juridiniai faktai:

7.1.

**Asmeninė nuosavybė**  
Daiktas: **žemės sklypas Nr. 7520-0004-0117, aprašytas p. 2.1.**  
Įregistravimo pagrindas: **2017-07-05 Pirkimo - pardavimo sutartis Nr. VK-5091**  
**2017-07-18 Pirkimo - pardavimo sutartis Nr. VK-5380**  
Įrašas galioja: **Nuo 2017-07-20**

## 8. Žymos: įrašų nėra

## 9. Teritorijos, kuriose taikomos specialiosios žemės naudojimo sąlygos:

9.1.

**Melioruotos žemės ir melioracijos statinių apsaugos zonos (VI skyrius, antrasis skirsnis)**  
Daiktas: **žemės sklypas Nr. 7520-0004-0117, aprašytas p. 2.1.**  
Įregistravimo pagrindas: **2019-06-06 Lietuvos Respublikos specialiųjų žemės naudojimo sąlygų įstatymas**  
**Nr. XIII-2166**  
**2019-12-19 Lietuvos Respublikos žemės ūkio ministro įsakymas Nr. 3D-711**  
Plotas: **6.78 ha**  
Įrašas galioja: **Nuo 2020-01-02**

## 10. Daikto registravimas ir kadastro žymos: įrašų nėra

## 11. Registro pastabos ir nuorodos: įrašų nėra

## 12. Kita informacija: įrašų nėra

## 13. Informacija apie duomenų sandoriui tikslinimą: įrašų nėra





## NEKILNOJAMOJO TURTO REGISTRO DUOMENŲ BAZĖS IŠRAŠAS

2022-02-01 15:25:28

### 1. Nekilnojamojo turto registre įregistruotas turtas:

Registro Nr.: **75/7852**  
Registro tipas: **Žemės sklypas**  
Sudarymo data: **1999-01-28**  
**Skuodo r. sav., Lenkimų sen., Žemytės k.**

### 2. Nekilnojamieji daiktai:

2.1.

**Žemės sklypas**  
**Skuodo r. sav., Lenkimų sen., Žemytės k.**  
Unikalus daikto numeris: **7520-0004-0121**  
Žemės sklypo kadastro numeris ir kadastro vietovės pavadinimas: **7520/0004:121 Lenkimų k.v.**  
Daikto pagrindinė naudojimo paskirtis: **Žemės ūkio**  
Žemės sklypo plotas: **4.6700 ha**  
Žemės ūkio naudmenų plotas viso: **4.6700 ha**  
iš jo: ariamos žemės plotas: **4.6700 ha**  
Nusausintos žemės plotas: **4.6700 ha**  
Žemės ūkio naudmenų našumo balas: **44.0**  
Matavimų tipas: **Žemės sklypas suformuotas atliekant preliminarinius matavimus**  
Indeksuota žemės sklypo vertė: **3427 Eur**  
Žemės sklypo vertė: **2142 Eur**  
Kadastro duomenų nustatymo data: **1999-01-28**

### 3. Daikto priklausiniai iš kito registro: įrašų nėra

### 4. Nuosavybė:

4.1.

**Nuosavybės teisė**  
Savininkas: **VINCENTAS GALDIKAS,**  
Daiktas: **žemės sklypas Nr. 7520-0004-0121, aprašytas p. 2.1.**  
Įregistravimo pagrindas: **2000-05-17 Pirkimo - pardavimo sutartis Nr. I-1436**  
Įrašas galioja: **Nuo 2000-05-17**

### 5. Valstybės ir savivaldybių žemės patikėjimo teisė: įrašų nėra

### 6. Kitos daiktinės teisės : įrašų nėra

### 7. Juridiniai faktai: įrašų nėra

### 8. Žymos: įrašų nėra

### 9. Teritorijos, kuriose taikomos specialiosios žemės naudojimo sąlygos:

- 9.1. **Melioruotos žemės ir melioracijos statinių apsaugos zonos (VI skyrius, antrasis skirsnis)**  
Daiktas: **žemės sklypas Nr. 7520-0004-0121, aprašytas p. 2.1.**  
Įregistravimo pagrindas: **2019-06-06 Lietuvos Respublikos specialiųjų žemės naudojimo sąlygų įstatymas Nr. XIII-2166**  
**2019-12-19 Lietuvos Respublikos žemės ūkio ministro įsakymas Nr. 3D-711**  
Įrašas galioja: **Nuo 2020-01-02**
- 9.2. **Elektros tinklų apsaugos zonos (III skyrius, ketvirtasis skirsnis)**  
Daiktas: **žemės sklypas Nr. 7520-0004-0121, aprašytas p. 2.1.**  
Įregistravimo pagrindas: **2019-06-06 Lietuvos Respublikos specialiųjų žemės naudojimo sąlygų įstatymas Nr. XIII-2166**  
**2019-12-19 Lietuvos Respublikos žemės ūkio ministro įsakymas Nr. 3D-711**  
Įrašas galioja: **Nuo 2020-01-02**

### 10. Daikto registravimas ir kadastro žymos:

10.1.

**Suformuotas (daikto registravimas)**  
Daiktas: **žemės sklypas Nr. 7520-0004-0121, aprašytas p. 2.1.**  
Įregistravimo pagrindas: **1998-05-21 Žemės gražinimo natūra projektas**  
Įrašas galioja: **Nuo 1998-05-21**

### 11. Registro pastabos ir nuorodos: įrašų nėra

### 12. Kita informacija: įrašų nėra

### 13. Informacija apie duomenų sandoriui tikslinimą: įrašų nėra

## NEKILNOJAMOJO TURTO REGISTRO DUOMENŲ BAZĖS IŠRAŠAS

2022-02-01 15:30:09

### 1. Nekilnojamojo turto registre įregistruotas turtas:

Registro Nr.: **75/7991**  
Registro tipas: **Žemės sklypas**  
Sudarymo data: **1999-02-12**  
**Skuodo r. sav., Lenkimų sen., Pakalniškių k.**

### 2. Nekilnojamieji daiktai:

2.1.

**Žemės sklypas**  
**Skuodo r. sav., Lenkimų sen., Pakalniškių k.**  
Unikalus daikto numeris: **7520-0004-0122**  
Žemės sklypo kadastro numeris ir kadastro vietovės pavadinimas: **7520/0004:122 Lenkimų k.v.**  
Daikto pagrindinė naudojimo paskirtis: **Žemės ūkio**  
Žemės sklypo plotas: **2.2500 ha**  
Žemės ūkio naudmenų plotas viso: **2.2500 ha**  
iš jo: ariamos žemės plotas: **2.2500 ha**  
Nusausintos žemės plotas: **2.2500 ha**  
Žemės ūkio naudmenų našumo balas: **43.6**  
Matavimų tipas: **Žemės sklypas suformuotas atliekant preliminarinius matavimus**  
Indeksuota žemės sklypo vertė: **1618 Eur**  
Žemės sklypo vertė: **1011 Eur**  
Vidutinė rinkos vertė: **2149 Eur**  
Vidutinės rinkos vertės nustatymo data: **2013-05-20**  
Vidutinės rinkos vertės nustatymo būdas: **Masinis vertinimas**  
Kadastro duomenų nustatymo data: **1999-02-12**

### 3. Daikto priklausiniai iš kito registro: įrašų nėra

### 4. Nuosavybė:

4.1.

**Nuosavybės teisė**  
Savininkas: **ARINA ČERNECKYTĖ,**  
Daiktas: **žemės sklypas Nr. 7520-0004-0122, aprašytas p. 2.1.**  
Įregistravimo pagrindas: **2013-05-27 Pirkimo - pardavimo sutartis Nr. 1-2636**  
Įrašas galioja: **Nuo 2013-06-05**

### 5. Valstybės ir savivaldybių žemės patikėjimo teisė: įrašų nėra

### 6. Kitos daiktinės teisės : įrašų nėra

### 7. Juridiniai faktai:

7.1.

**Asmeninė nuosavybė**  
Daiktas: **žemės sklypas Nr. 7520-0004-0122, aprašytas p. 2.1.**  
Įregistravimo pagrindas: **2013-05-27 Pirkimo - pardavimo sutartis Nr. 1-2636**  
Įrašas galioja: **Nuo 2013-06-05**

### 8. Žymos: įrašų nėra

### 9. Teritorijos, kuriose taikomos specialiosios žemės naudojimo sąlygos:

9.1.

**Melioruotos žemės ir melioracijos statinių apsaugos zonos (VI skyrius, antrasis skirsnis)**  
Daiktas: **žemės sklypas Nr. 7520-0004-0122, aprašytas p. 2.1.**  
Įregistravimo pagrindas: **2019-06-06 Lietuvos Respublikos specialiųjų žemės naudojimo sąlygų įstatymas Nr. XIII-2166**  
**2019-12-19 Lietuvos Respublikos žemės ūkio ministro įsakymas Nr. 3D-711**  
Plotas: **2.25 ha**  
Įrašas galioja: **Nuo 2020-01-02**

9.2.

**Elektros tinklų apsaugos zonos (III skyrius, ketvirtasis skirsnis)**  
Daiktas: **žemės sklypas Nr. 7520-0004-0122, aprašytas p. 2.1.**  
Įregistravimo pagrindas: **2019-06-06 Lietuvos Respublikos specialiųjų žemės naudojimo sąlygų įstatymas Nr. XIII-2166**  
**2019-12-19 Lietuvos Respublikos žemės ūkio ministro įsakymas Nr. 3D-711**  
Plotas: **0.02 ha**  
Įrašas galioja: **Nuo 2020-01-02**

### 10. Daikto registravimas ir kadastro žymos: įrašų nėra

### 11. Registro pastabos ir nuorodos: įrašų nėra

### 12. Kita informacija: įrašų nėra

### 13. Informacija apie duomenų sandoriui tikslinimą: įrašų nėra

## NEKILNOJAMOJO TURTO REGISTRO DUOMENŲ BAZĖS IŠRAŠAS

2022-02-01 15:24:40

## 1. Nekilnojamojo turto registre įregistruotas turtas:

Registro Nr.: 75/8248  
Registro tipas: Žemės sklypas  
Sudarymo data: 1999-04-21  
Skuodo r. sav., Lenkimų sen., Žemytės k.

## 2. Nekilnojamieji daiktai:

2.1.

Žemės sklypas  
Skuodo r. sav., Lenkimų sen., Žemytės k.  
Unikalus daikto numeris: 7520-0004-0125  
Žemės sklypo kadastro numeris ir kadastro vietovės pavadinimas: 7520/0004:125 Lenkimų k.v.  
Daikto pagrindinė naudojimo paskirtis: Žemės ūkio  
Žemės sklypo plotas: 2.7200 ha  
Žemės ūkio naudmenų plotas viso: 2.7200 ha  
iš jo: ariamos žemės plotas: 2.7200 ha  
Nusausintos žemės plotas: 2.7200 ha  
Žemės ūkio naudmenų našumo balas: 44.0  
Matavimų tipas: Žemės sklypas suformuotas atliekant preliminarinius matavimus  
Indeksuota žemės sklypo vertė: 1955 Eur  
Žemės sklypo vertė: 1222 Eur  
Vidutinė rinkos vertė: 4360 Eur  
Vidutinės rinkos vertės nustatymo data: 2017-04-11  
Vidutinės rinkos vertės nustatymo būdas: Masinis vertinimas  
Kadastro duomenų nustatymo data: 1999-04-21

## 3. Daikto priklausiniai iš kito registro: įrašų nėra

## 4. Nuosavybė:

4.1.

Nuosavybės teisė  
Savininkas: Kretingos rajono žemės ūkio bendrovė "EKOLAGRA", a.k. 164684042  
Daiktas: žemės sklypas Nr. 7520-0004-0125, aprašytas p. 2.1.  
Įregistravimo pagrindas: 2005-05-04 Perdavimo - priėmimo aktas Nr. 1895  
2005-05-04 Pirkimo - pardavimo sutartis Nr. 1893  
Įrašas galioja: Nuo 2005-08-08

## 5. Valstybės ir savivaldybių žemės patikėjimo teisė: įrašų nėra

## 6. Kitos daiktinės teisės :

6.1.

Hipoteka  
Daiktas: žemės sklypas Nr. 7520-0004-0125, aprašytas p. 2.1.  
Įregistravimo pagrindas: 2017-04-11 Sutartinė hipoteka Nr. 1-1553  
2017-04-12 IDK Nr. 20120170028697  
Įrašas galioja: Nuo 2022-01-01

6.2.

Hipoteka  
Daiktas: žemės sklypas Nr. 7520-0004-0125, aprašytas p. 2.1.  
Įregistravimo pagrindas: 2006-11-02 Sutartinė hipoteka Nr. 1450  
2007-02-13 IDK Nr. 13120060001536  
Įrašas galioja: Nuo 2022-01-01

## 7. Juridiniai faktai: įrašų nėra

## 8. Žymos: įrašų nėra

## 9. Teritorijos, kuriose taikomos specialiosios žemės naudojimo sąlygos:

9.1.

Melioruotos žemės ir melioracijos statinių apsaugos zonos (VI skyrius, antrasis skirsnis)  
Daiktas: žemės sklypas Nr. 7520-0004-0125, aprašytas p. 2.1.  
Įregistravimo pagrindas: 2019-06-06 Lietuvos Respublikos specialiųjų žemės naudojimo sąlygų įstatymas Nr. XIII-2166  
2019-12-19 Lietuvos Respublikos žemės ūkio ministro įsakymas Nr. 3D-711  
Plotas: 2.72 ha  
Įrašas galioja: Nuo 2020-01-02

9.2.

Elektros tinklų apsaugos zonos (III skyrius, ketvirtasis skirsnis)  
Daiktas: žemės sklypas Nr. 7520-0004-0125, aprašytas p. 2.1.  
Įregistravimo pagrindas: 2019-06-06 Lietuvos Respublikos specialiųjų žemės naudojimo sąlygų įstatymas Nr. XIII-2166  
2019-12-19 Lietuvos Respublikos žemės ūkio ministro įsakymas Nr. 3D-711  
Plotas: 0.02 ha  
Įrašas galioja: Nuo 2020-01-02

## 10. Daikto registravimas ir kadastro žymos: įrašų nėra

## 11. Registro pastabos ir nuorodos: įrašų nėra

## 12. Kita informacija: įrašų nėra

**13. Informacija apie duomenų sandoriui tikslinimą:** įrašų nėra

Dokumentą atspausdino

STASĖ ŽEBUOLIENĖ

## NEKILNOJAMOJO TURTO REGISTRO DUOMENŲ BAZĖS IŠRAŠAS

2022-02-09 11:29:25

### 1. Nekilnojamojo turto registre įregistruotas turtas:

Registro Nr.: **75/8705**  
Registro tipas: **Žemės sklypas**  
Sudarymo data: **1999-08-05**  
**Skuodo r. sav., Lenkimų sen., Palegijos k.**

### 2. Nekilnojamieji daiktai:

2.1.

**Žemės sklypas**  
**Skuodo r. sav., Lenkimų sen., Palegijos k.**  
Unikalus daikto numeris: **7520-0004-0126**  
Žemės sklypo kadastro numeris ir kadastro vietovės pavadinimas: **7520/0004:126 Lenkimų k.v.**  
Daikto pagrindinė naudojimo paskirtis: **Žemės ūkio**  
Žemės sklypo plotas: **5.1500 ha**  
Žemės ūkio naudmenų plotas viso: **5.1000 ha**  
iš jo: ariamos žemės plotas: **5.1000 ha**  
Vandens telkinių plotas: **0.0500 ha**  
Nusausintos žemės plotas: **5.1000 ha**  
Žemės ūkio naudmenų našumo balas: **52.5**  
Matavimų tipas: **Žemės sklypas suformuotas atliekant preliminarinius matavimus**  
Indeksuota žemės sklypo vertė: **4603 Eur**  
Žemės sklypo vertė: **2877 Eur**  
Vidutinė rinkos vertė: **6700 Eur**  
Vidutinės rinkos vertės nustatymo data: **2016-04-27**  
Vidutinės rinkos vertės nustatymo būdas: **Masinis vertinimas**  
Kadastro duomenų nustatymo data: **1999-08-05**

### 3. Daikto priklausiniai iš kito registro: įrašų nėra

### 4. Nuosavybė:

4.1.

**Nuosavybės teisė**  
Savininkas: **EGIDIJUS ČERNECKIS,**  
Daiktas: **žemės sklypas Nr. 7520-0004-0126, aprašytas p. 2.1.**  
Įregistravimo pagrindas: **2005-02-25 Perdavimo - priėmimo aktas Nr. 1-896**  
**2005-02-25 Pirkimo - pardavimo sutartis Nr. 1-894**  
Įrašas galioja: **Nuo 2005-03-14**

### 5. Valstybės ir savivaldybių žemės patikėjimo teisė: įrašų nėra

### 6. Kitos daiktinės teisės:

6.1.

**Hipoteka**  
Daiktas: **žemės sklypas Nr. 7520-0004-0126, aprašytas p. 2.1.**  
Įregistravimo pagrindas: **2016-05-20 Sutartinė hipoteka Nr. 2375**  
**2016-05-24 IDK Nr. 20120160031142**  
Įrašas galioja: **Nuo 2022-01-01**

### 7. Juridiniai faktai:

7.1.

**Asmeninė nuosavybė**  
Daiktas: **žemės sklypas Nr. 7520-0004-0126, aprašytas p. 2.1.**  
Įregistravimo pagrindas: **2005-02-25 Perdavimo - priėmimo aktas Nr. 1-896**  
**2005-02-25 Pirkimo - pardavimo sutartis Nr. 1-894**  
Įrašas galioja: **Nuo 2005-03-14**

### 8. Žymos: įrašų nėra

### 9. Teritorijos, kuriose taikomos specialiosios žemės naudojimo sąlygos:

9.1.

**Paviršinių vandens telkinių pakrantės apsaugos juostos (VI skyrius, aštuntasis skirsnis)**  
Daiktas: **žemės sklypas Nr. 7520-0004-0126, aprašytas p. 2.1.**  
Įregistravimo pagrindas: **2019-06-06 Lietuvos Respublikos specialiųjų žemės naudojimo sąlygų įstatymas Nr. XIII-2166**  
**2019-12-19 Lietuvos Respublikos žemės ūkio ministro įsakymas Nr. 3D-711**  
Plotas: **0.02 ha**  
Įrašas galioja: **Nuo 2020-01-02**

9.2.

**Paviršinių vandens telkinių apsaugos zonos (VI skyrius, septintasis skirsnis)**  
Daiktas: **žemės sklypas Nr. 7520-0004-0126, aprašytas p. 2.1.**  
Įregistravimo pagrindas: **2019-06-06 Lietuvos Respublikos specialiųjų žemės naudojimo sąlygų įstatymas Nr. XIII-2166**  
**2019-12-19 Lietuvos Respublikos žemės ūkio ministro įsakymas Nr. 3D-711**  
Plotas: **0.02 ha**  
Įrašas galioja: **Nuo 2020-01-02**

9.3.

**Melioruotos žemės ir melioracijos statinių apsaugos zonos (VI skyrius, antrasis skirsnis)**  
Daiktas: **žemės sklypas Nr. 7520-0004-0126, aprašytas p. 2.1.**  
Įregistravimo pagrindas: **2019-06-06 Lietuvos Respublikos specialiųjų žemės naudojimo sąlygų įstatymas Nr. XIII-2166**  
**2019-12-19 Lietuvos Respublikos žemės ūkio ministro įsakymas Nr. 3D-711**



Plotas: **5.10 ha**  
Įrašas galioja: **Nuo 2020-01-02**

9.4.

**Elektros tinklų apsaugos zonos (III skyrius, ketvirtasis skirsnis)**  
Daiktas: **žemės sklypas Nr. 7520-0004-0126, aprašytas p. 2.1.**  
Įregistravimo pagrindas: **2019-06-06 Lietuvos Respublikos specialiųjų žemės naudojimo sąlygų įstatymas Nr. XIII-2166**  
**2019-12-19 Lietuvos Respublikos žemės ūkio ministro įsakymas Nr. 3D-711**  
Plotas: **0.30 ha**  
Įrašas galioja: **Nuo 2020-01-02**

**10. Daikto registravimas ir kadastro žymos:** įrašų nėra

**11. Registro pastabos ir nuorodos:**

1977-03-30 Aukščiausios Tarybos Prezidiumo įsaku Palegijos k. panaikintas.

**12. Kita informacija:** įrašų nėra

**13. Informacija apie duomenų sandoriui tikslinimą:** įrašų nėra

Dokumentą atspausdino

STASĖ ŽEBUOLIENĖ

## NEKILNOJAMOJO TURTO REGISTRO DUOMENŲ BAZĖS IŠRAŠAS

2022-02-09 10:29:38

### 1. Nekilnojamojo turto registre įregistruotas turtas:

Registro Nr.: **75/9250**  
Registro tipas: **Žemės sklypas**  
Sudarymo data: **1999-12-10**  
**Skuodo r. sav., Lenkimų sen., Juodeikių k.**

### 2. Nekilnojamieji daiktai:

2.1. **Žemės sklypas**  
**Skuodo r. sav., Lenkimų sen., Juodeikių k.**  
Unikalus daikto numeris: **7520-0004-0128**  
Žemės sklypo kadastro numeris ir kadastro vietovės pavadinimas: **7520/0004:128 Lenkimų k.v.**  
Daikto pagrindinė naudojimo paskirtis: **Žemės ūkio**  
Žemės sklypo plotas: **5.5800 ha**  
Žemės ūkio naudmenų plotas viso: **5.2000 ha**  
iš jo: ariamos žemės plotas: **5.2000 ha**  
Miško plotas, įregistruotas Miškų valstybės kadastrė: **0.0948 ha**  
Duomenų apie Miškų valstybės kadastrė įregistruotą miško plotą pateikimo data: **2021-09-15**  
Vandens telkinių plotas: **0.3800 ha**  
Nusausintos žemės plotas: **5.2000 ha**  
Žemės ūkio naudmenų našumo balas: **45.2**  
Matavimų tipas: **Žemės sklypas suformuotas atliekant preliminarinius matavimus**  
Indeksuota žemės sklypo vertė: **3982 Eur**  
Žemės sklypo vertė: **2489 Eur**  
Vidutinė rinkos vertė: **9330 Eur**  
Vidutinės rinkos vertės nustatymo data: **2017-03-24**  
Vidutinės rinkos vertės nustatymo būdas: **Masinis vertinimas**  
Kadastro duomenų nustatymo data: **1999-12-10**

### 3. Daikto priklausiniai iš kito registro: įrašų nėra

### 4. Nuosavybė:

4.1. **Nuosavybės teisė**  
Savininkas: **INGA BERTAŠIENĖ,**  
Daiktas: **2/3 žemės sklypo Nr. 7520-0004-0128, aprašyto p. 2.1.**  
Įregistravimo pagrindas: **2017-05-09 Dovanojimo sutartis Nr. 2582**  
Įrašas galioja: **Nuo 2017-05-15**

4.2. **Nuosavybės teisė**  
Savininkas: **ONA BAUŽIENĖ,**  
Daiktas: **186/558 žemės sklypo Nr. 7520-0004-0128, aprašyto p. 2.1.**  
Įregistravimo pagrindas: **1999-11-26 Apskritis viršininko sprendimas Nr. 28-6997**  
Įrašas galioja: **Nuo 1999-12-10**

### 5. Valstybės ir savivaldybių žemės patikėjimo teisė: įrašų nėra

### 6. Kitos daiktinės teisės : įrašų nėra

### 7. Juridiniai faktai:

7.1. **Asmeninė nuosavybė**  
Daiktas: **2/3 žemės sklypo Nr. 7520-0004-0128, aprašyto p. 2.1. , 4.1.**  
Įregistravimo pagrindas: **2017-05-09 Dovanojimo sutartis Nr. 2582**  
Įrašas galioja: **Nuo 2017-05-15**

### 8. Žymos: įrašų nėra

### 9. Teritorijos, kuriose taikomos specialiosios žemės naudojimo sąlygos:

9.1. **Paviršinių vandens telkinių pakrantės apsaugos juostos (VI skyrius, aštuntasis skirsnis)**  
Daiktas: **žemės sklypas Nr. 7520-0004-0128, aprašytas p. 2.1.**  
Įregistravimo pagrindas: **2019-06-06 Lietuvos Respublikos specialiųjų žemės naudojimo sąlygų įstatymas Nr. XIII-2166**  
**2019-12-19 Lietuvos Respublikos žemės ūkio ministro įsakymas Nr. 3D-711**  
Plotas: **0.10 ha**  
Įrašas galioja: **Nuo 2020-01-02**

9.2. **Paviršinių vandens telkinių apsaugos zonos (VI skyrius, septintasis skirsnis)**  
Daiktas: **žemės sklypas Nr. 7520-0004-0128, aprašytas p. 2.1.**  
Įregistravimo pagrindas: **2019-06-06 Lietuvos Respublikos specialiųjų žemės naudojimo sąlygų įstatymas Nr. XIII-2166**  
**2019-12-19 Lietuvos Respublikos žemės ūkio ministro įsakymas Nr. 3D-711**  
Plotas: **0.10 ha**  
Įrašas galioja: **Nuo 2020-01-02**

9.3. **Paviršiniai vandens telkiniai (VI skyrius, šeštasis skirsnis)**  
Daiktas: **žemės sklypas Nr. 7520-0004-0128, aprašytas p. 2.1.**  
Įregistravimo pagrindas: **2019-06-06 Lietuvos Respublikos specialiųjų žemės naudojimo sąlygų įstatymas Nr. XIII-2166**

2019-12-19 Lietuvos Respublikos žemės ūkio ministro įsakymas Nr. 3D-711  
Plotas: 0.10 ha  
Įrašas galioja: Nuo 2020-01-02

- 9.4. **Melioruotos žemės ir melioracijos statinių apsaugos zonos (VI skyrius, antrasis skirsnis)**  
Daiktas: žemės sklypas Nr. 7520-0004-0128, aprašytas p. 2.1.  
Įregistravimo pagrindas: 2019-06-06 Lietuvos Respublikos specialiųjų žemės naudojimo sąlygų įstatymas  
Nr. XIII-2166  
2019-12-19 Lietuvos Respublikos žemės ūkio ministro įsakymas Nr. 3D-711  
Plotas: 5.20 ha  
Įrašas galioja: Nuo 2020-01-02

10. Daikto registravimas ir kadastro žymos: įrašų nėra

11. Registro pastabos ir nuorodos: įrašų nėra

12. Kita informacija: įrašų nėra

13. Informacija apie duomenų sandoriui tikslinimą: įrašų nėra

Dokumentą atspausdino

STASĖ ŽEBUOLIENĖ

## NEKILNOJAMOJO TURTO REGISTRO DUOMENŲ BAZĖS IŠRAŠAS

2022-02-09 11:36:10

### 1. Nekilnojamojo turto registre įregistruotas turtas:

Registro Nr.: **75/9457**  
Registro tipas: **Žemės sklypas**  
Sudarymo data: **2000-01-31**  
**Skuodo r. sav., Lenkimų sen., Palegijos k.**

### 2. Nekilnojamieji daiktai:

2.1. **Žemės sklypas**  
**Skuodo r. sav., Lenkimų sen., Palegijos k.**  
Unikalus daikto numeris: **7520-0004-0130**  
Žemės sklypo kadastro numeris ir kadastro vietovės pavadinimas: **7520/0004:130 Lenkimų k.v.**  
Daikto pagrindinė naudojimo paskirtis: **Žemės ūkio**  
Žemės sklypo plotas: **1.5700 ha**  
Žemės ūkio naudmenų plotas viso: **1.5500 ha**  
iš jo: ariamos žemės plotas: **1.5500 ha**  
Vandens telkinių plotas: **0.0200 ha**  
Nusausintos žemės plotas: **1.5500 ha**  
Žemės ūkio naudmenų našumo balas: **48.0**  
Matavimų tipas: **Žemės sklypas suformuotas atliekant preliminarinius matavimus**  
Indeksuota žemės sklypo vertė: **1291 Eur**  
Žemės sklypo vertė: **807 Eur**  
Kadastro duomenų nustatymo data: **2000-01-31**

### 3. Daikto priklausiniai iš kito registro: įrašų nėra

### 4. Nuosavybė:

4.1. **Nuosavybės teisė**  
Savininkas: **KAZYS ŽELVYS,**  
Daiktas: **žemės sklypas Nr. 7520-0004-0130, aprašytas p. 2.1.**  
Įregistravimo pagrindas: **2000-03-16 Pirkimo - pardavimo sutartis Nr. 942**  
Įrašas galioja: **Nuo 2000-03-16**

### 5. Valstybės ir savivaldybių žemės patikėjimo teisė: įrašų nėra

### 6. Kitos daiktinės teisės : įrašų nėra

### 7. Juridiniai faktai: įrašų nėra

### 8. Žymos: įrašų nėra

### 9. Teritorijos, kuriose taikomos specialiosios žemės naudojimo sąlygos:

9.1. **Paviršinių vandens telkinių pakrantės apsaugos juostos (VI skyrius, aštuntasis skirsnis)**  
Daiktas: **žemės sklypas Nr. 7520-0004-0130, aprašytas p. 2.1.**  
Įregistravimo pagrindas: **2019-06-06 Lietuvos Respublikos specialiųjų žemės naudojimo sąlygų įstatymas Nr. XIII-2166**  
**2019-12-19 Lietuvos Respublikos žemės ūkio ministro įsakymas Nr. 3D-711**  
Įrašas galioja: **Nuo 2020-01-02**

9.2. **Paviršinių vandens telkinių apsaugos zonos (VI skyrius, septintasis skirsnis)**  
Daiktas: **žemės sklypas Nr. 7520-0004-0130, aprašytas p. 2.1.**  
Įregistravimo pagrindas: **2019-06-06 Lietuvos Respublikos specialiųjų žemės naudojimo sąlygų įstatymas Nr. XIII-2166**  
**2019-12-19 Lietuvos Respublikos žemės ūkio ministro įsakymas Nr. 3D-711**  
Įrašas galioja: **Nuo 2020-01-02**

9.3. **Melioruotos žemės ir melioracijos statinių apsaugos zonos (VI skyrius, antrasis skirsnis)**  
Daiktas: **žemės sklypas Nr. 7520-0004-0130, aprašytas p. 2.1.**  
Įregistravimo pagrindas: **2019-06-06 Lietuvos Respublikos specialiųjų žemės naudojimo sąlygų įstatymas Nr. XIII-2166**  
**2019-12-19 Lietuvos Respublikos žemės ūkio ministro įsakymas Nr. 3D-711**  
Įrašas galioja: **Nuo 2020-01-02**

### 10. Daikto registravimas ir kadastro žymos:

10.1. **Suformuotas (daikto registravimas)**  
Daiktas: **žemės sklypas Nr. 7520-0004-0130, aprašytas p. 2.1.**  
Įregistravimo pagrindas: **1999-09-14 Žemės grąžinimo natūra projektas**  
Įrašas galioja: **Nuo 1999-09-14**

### 11. Registro pastabos ir nuorodos:

1977-03-30 Aukščiausios Tarybos Prezidiumo įsaku Palegijos k. panaikintas.

### 12. Kita informacija: įrašų nėra

### 13. Informacija apie duomenų sandoriui tikslinimą: įrašų nėra



## NEKILNOJAMOJO TURTO REGISTRO DUOMENŲ BAZĖS IŠRAŠAS

2022-02-01 15:45:58

## 1. Nekilnojamojo turto registre įregistruotas turtas:

Registro Nr.: **75/10269**  
Registro tipas: **Žemės sklypas**  
Sudarymo data: **2000-07-21**  
**Skuodo r. sav., Lenkimų sen., Juodeikių k.**

## 2. Nekilnojamieji daiktai:

2.1.

**Žemės sklypas**  
**Skuodo r. sav., Lenkimų sen., Juodeikių k.**  
Unikalus daikto numeris: **7520-0004-0135**  
Žemės sklypo kadastro numeris ir kadastro vietovės pavadinimas: **7520/0004:135 Lenkimų k.v.**  
Daikto pagrindinė naudojimo paskirtis: **Žemės ūkio**  
Žemės sklypo plotas: **7.1600 ha**  
Žemės ūkio naudmenų plotas viso: **7.1200 ha**  
iš jo: ariamos žemės plotas: **7.1200 ha**  
Vandens telkinių plotas: **0.0400 ha**  
Nusausintos žemės plotas: **7.1200 ha**  
Žemės ūkio naudmenų našumo balas: **39.5**  
Matavimų tipas: **Žemės sklypas suformuotas atliekant preliminarinius matavimus**  
Indeksuota žemės sklypo vertė: **4549 Eur**  
Žemės sklypo vertė: **2843 Eur**  
Vidutinė rinkos vertė: **18300 Eur**  
Vidutinės rinkos vertės nustatymo data: **2021-12-29**  
Vidutinės rinkos vertės nustatymo būdas: **Masinis vertinimas**  
Kadastro duomenų nustatymo data: **2000-07-12**

## 3. Daikto priklausiniai iš kito registro: įrašų nėra

## 4. Nuosavybė:

4.1.

**Nuosavybės teisė**  
Savininkas: **KRISTINA JONUŠIENĖ,**  
**VAIDAS JONUŠAS, gim**  
Daiktas: **žemės sklypas Nr. 7520-0004-0135, aprašytas p. 2.1.**  
Įregistravimo pagrindas: **2018-04-12 Pirkimo - pardavimo sutartis Nr. 1974**  
Įrašas galioja: **Nuo 2018-04-13**

## 5. Valstybės ir savivaldybių žemės patikėjimo teisė: įrašų nėra

## 6. Kitos daiktinės teisės:

6.1.

**Hipoteka**  
Daiktas: **žemės sklypas Nr. 7520-0004-0135, aprašytas p. 2.1.**  
Įregistravimo pagrindas: **2022-01-20 Sutartinė hipoteka Nr. 831**  
**2022-01-20 IDK Nr. 30000111916480**  
Įrašas galioja: **Nuo 2022-01-20**

## 7. Juridiniai faktai:

7.1.

**Bendroji jungtinė sutuoktinių nuosavybė**  
Daiktas: **žemės sklypas Nr. 7520-0004-0135, aprašytas p. 2.1.**  
Įregistravimo pagrindas: **2018-04-12 Pirkimo - pardavimo sutartis Nr. 1974**  
Įrašas galioja: **Nuo 2018-04-13**

## 8. Žymos: įrašų nėra

## 9. Teritorijos, kuriose taikomos specialiosios žemės naudojimo sąlygos:

9.1.

**Paviršinių vandens telkinių pakrantės apsaugos juostos (VI skyrius, aštuntasis skirsnis)**  
Daiktas: **žemės sklypas Nr. 7520-0004-0135, aprašytas p. 2.1.**  
Įregistravimo pagrindas: **2019-06-06 Lietuvos Respublikos specialiųjų žemės naudojimo sąlygų įstatymas Nr. XIII-2166**  
**2019-12-19 Lietuvos Respublikos žemės ūkio ministro įsakymas Nr. 3D-711**  
Plotas: **0.02 ha**  
Įrašas galioja: **Nuo 2020-01-02**

9.2.

**Paviršinių vandens telkinių apsaugos zonos (VI skyrius, septintasis skirsnis)**  
Daiktas: **žemės sklypas Nr. 7520-0004-0135, aprašytas p. 2.1.**  
Įregistravimo pagrindas: **2019-06-06 Lietuvos Respublikos specialiųjų žemės naudojimo sąlygų įstatymas Nr. XIII-2166**  
**2019-12-19 Lietuvos Respublikos žemės ūkio ministro įsakymas Nr. 3D-711**  
Plotas: **0.02 ha**  
Įrašas galioja: **Nuo 2020-01-02**

9.3.

**Melioruotos žemės ir melioracijos statinių apsaugos zonos (VI skyrius, antrasis skirsnis)**  
Daiktas: **žemės sklypas Nr. 7520-0004-0135, aprašytas p. 2.1.**  
Įregistravimo pagrindas: **2019-06-06 Lietuvos Respublikos specialiųjų žemės naudojimo sąlygų įstatymas Nr. XIII-2166**  
**2019-12-19 Lietuvos Respublikos žemės ūkio ministro įsakymas Nr. 3D-711**  
Plotas: **7.12 ha**



[rašas galioja: Nuo 2020-01-02

**10. Daikto registravimas ir kadastro žymos:** įrašų nėra

**11. Registro pastabos ir nuorodos:** įrašų nėra

**12. Kita informacija:** įrašų nėra

**13. Informacija apie duomenų sandoriui tikslinimą:** įrašų nėra

Dokumentą atspausdino

STASĖ ŽEBUOLIENĖ

## NEKILNOJAMOJO TURTO REGISTRO DUOMENŲ BAZĖS IŠRAŠAS

2022-02-01 15:55:29

### 1. Nekilnojamojo turto registre įregistruotas turtas:

Registro Nr.: **75/11283**  
Registro tipas: **Žemės sklypas**  
Sudarymo data: **2000-12-11**  
**Skuodo r. sav., Lenkimų sen., Juodeikių k.**

### 2. Nekilnojamieji daiktai:

2.1.

**Žemės sklypas**  
**Skuodo r. sav., Lenkimų sen., Juodeikių k.**  
Unikalus daikto numeris: **7520-0004-0144**  
Žemės sklypo kadastro numeris ir kadastro vietovės pavadinimas: **7520/0004:144 Lenkimų k.v.**  
Daikto pagrindinė naudojimo paskirtis: **Žemės ūkio**  
Žemės sklypo plotas: **5.8000 ha**  
Žemės ūkio naudmenų plotas viso: **5.6500 ha**  
iš jo: ariamos žemės plotas: **5.6500 ha**  
Vandens telkinių plotas: **0.1500 ha**  
Nusausintos žemės plotas: **5.6500 ha**  
Žemės ūkio naudmenų našumo balas: **35.9**  
Matavimų tipas: **Žemės sklypas suformuotas atliekant preliminarinius matavimus**  
Indeksuota žemės sklypo vertė: **3429 Eur**  
Žemės sklypo vertė: **2143 Eur**  
Vidutinė rinkos vertė: **11000 Eur**  
Vidutinės rinkos vertės nustatymo data: **2018-11-27**  
Vidutinės rinkos vertės nustatymo būdas: **Masinis vertinimas**  
Kadastro duomenų nustatymo data: **2000-06-01**

### 3. Daikto priklausiniai iš kito registro: įrašų nėra

### 4. Nuosavybė:

4.1.

**Nuosavybės teisė**  
Savininkas: **VIRGILIJUS BUDRIKIS,**  
**RIMA BUDRIKIENĖ,**  
Daiktas: **žemės sklypas Nr. 7520-0004-0144, aprašytas p. 2.1.**  
Įregistravimo pagrindas: **2018-11-29 Pirkimo - pardavimo sutartis Nr. 1-5948**  
Įrašas galioja: **Nuo 2018-11-30**

### 5. Valstybės ir savivaldybių žemės patikėjimo teisė: įrašų nėra

### 6. Kitos daiktinės teisės:

6.1.

**Hipoteka**  
Daiktas: **žemės sklypas Nr. 7520-0004-0144, aprašytas p. 2.1.**  
Įregistravimo pagrindas: **2018-12-06 IDK Nr. 20120180096988**  
**2018-12-06 Sutartinė hipoteka Nr. 1-6061**  
Įrašas galioja: **Nuo 2022-01-01**

### 7. Juridiniai faktai:

7.1.

**Bendroji jungtinė sutuoktinių nuosavybė**  
Daiktas: **žemės sklypas Nr. 7520-0004-0144, aprašytas p. 2.1.**  
Įregistravimo pagrindas: **2018-11-29 Pirkimo - pardavimo sutartis Nr. 1-5948**  
Įrašas galioja: **Nuo 2018-11-30**

### 8. Žymos:

8.1.

**Įsiskolinimas už įsigytą turtą**  
Daiktas: **žemės sklypas Nr. 7520-0004-0144, aprašytas p. 2.1.**  
Įregistravimo pagrindas: **2018-11-29 Pirkimo - pardavimo sutartis Nr. 1-5948**  
Įrašas galioja: **Nuo 2018-11-30**

### 9. Teritorijos, kuriose taikomos specialiosios žemės naudojimo sąlygos:

9.1.

**Paviršinių vandens telkinių pakrantės apsaugos juostos (VI skyrius, aštuntasis skirsnis)**  
Daiktas: **žemės sklypas Nr. 7520-0004-0144, aprašytas p. 2.1.**  
Įregistravimo pagrindas: **2019-06-06 Lietuvos Respublikos specialiųjų žemės naudojimo sąlygų įstatymas Nr. XIII-2166**  
**2019-12-19 Lietuvos Respublikos žemės ūkio ministro įsakymas Nr. 3D-711**  
Plotas: **0.04 ha**  
Įrašas galioja: **Nuo 2020-01-02**

9.2.

**Paviršiniai vandens telkiniai (VI skyrius, šeštasis skirsnis)**  
Daiktas: **žemės sklypas Nr. 7520-0004-0144, aprašytas p. 2.1.**  
Įregistravimo pagrindas: **2019-06-06 Lietuvos Respublikos specialiųjų žemės naudojimo sąlygų įstatymas Nr. XIII-2166**  
**2019-12-19 Lietuvos Respublikos žemės ūkio ministro įsakymas Nr. 3D-711**  
Plotas: **0.15 ha**  
Įrašas galioja: **Nuo 2020-01-02**

9.3.

**Melioruotos žemės ir melioracijos statinių apsaugos zonos (VI skyrius, antrasis skirsnis)**  
Daiktas: **žemės sklypas Nr. 7520-0004-0144, aprašytas p. 2.1.**

[registravimo pagrindas: **2019-06-06 Lietuvos Respublikos specialiųjų žemės naudojimo sąlygų įstatymas  
Nr. XIII-2166**  
**2019-12-19 Lietuvos Respublikos žemės ūkio ministro įsakymas Nr. 3D-711**  
Plotas: **5.65 ha**  
Įrašas galioja: **Nuo 2020-01-02**

- 10. **Daikto registravimas ir kadastro žymos:** įrašų nėra
- 11. **Registro pastabos ir nuorodos:** įrašų nėra
- 12. **Kita informacija:** įrašų nėra
- 13. **Informacija apie duomenų sandoriui tikslinimą:** įrašų nėra

Dokumentą atspausdino

STASĖ ŽEBUOLIENĖ

## NEKILNOJAMOJO TURTO REGISTRO DUOMENŲ BAZĖS IŠRAŠAS

2022-02-01 15:52:54

### 1. Nekilnojamojo turto registre įregistruotas turtas:

Registro Nr.: **75/11282**  
Registro tipas: **Žemės sklypas**  
Sudarymo data: **2000-12-11**  
**Skuodo r. sav., Lenkimų sen., Juodeikių k.**

### 2. Nekilnojamieji daiktai:

2.1.

**Žemės sklypas**  
**Skuodo r. sav., Lenkimų sen., Juodeikių k.**  
Unikalus daikto numeris: **7520-0004-0145**  
Žemės sklypo kadastro numeris ir kadastro vietovės pavadinimas: **7520/0004:145 Lenkimų k.v.**  
Daikto pagrindinė naudojimo paskirtis: **Žemės ūkio**  
Žemės sklypo plotas: **5.1800 ha**  
Žemės ūkio naudmenų plotas viso: **5.1200 ha**  
iš jo: ariamos žemės plotas: **5.1200 ha**  
Vandens telkinių plotas: **0.0600 ha**  
Nusausintos žemės plotas: **5.1200 ha**  
Žemės ūkio naudmenų našumo balas: **42.0**  
Matavimų tipas: **Žemės sklypas suformuotas atliekant preliminarinius matavimus**  
Indeksuota žemės sklypo vertė: **3629 Eur**  
Žemės sklypo vertė: **2268 Eur**  
Vidutinė rinkos vertė: **8400 Eur**  
Vidutinės rinkos vertės nustatymo data: **2017-04-04**  
Vidutinės rinkos vertės nustatymo būdas: **Masinis vertinimas**  
Kadastro duomenų nustatymo data: **2000-08-28**

### 3. Daikto priklausiniai iš kito registro: įrašų nėra

### 4. Nuosavybė:

4.1.

**Nuosavybės teisė**  
Savininkas: **STANISLOVAS BUDRIKIS,**  
Daiktas: **žemės sklypas Nr. 7520-0004-0145, aprašytas p. 2.1.**  
Įregistravimo pagrindas: **2016-05-31 Pirkimo - pardavimo sutartis Nr. 1-2294**  
Įrašas galioja: **Nuo 2016-06-09**

### 5. Valstybės ir savivaldybių žemės patikėjimo teisė: įrašų nėra

### 6. Kitos daiktinės teisės:

6.1.

**Hipoteka**  
Daiktas: **žemės sklypas Nr. 7520-0004-0145, aprašytas p. 2.1.**  
Įregistravimo pagrindas: **2017-04-06 IDK Nr. 20120170027381**  
**2017-04-06 Sutartinė hipoteka Nr. 1-1495**  
Įrašas galioja: **Nuo 2022-01-01**

### 7. Juridiniai faktai: įrašų nėra

### 8. Žymos: įrašų nėra

### 9. Teritorijos, kuriose taikomos specialiosios žemės naudojimo sąlygos:

- 9.1. **Paviršinių vandens telkinių pakrantės apsaugos juostos (VI skyrius, aštuntasis skirsnis)**  
Daiktas: **žemės sklypas Nr. 7520-0004-0145, aprašytas p. 2.1.**  
Įregistravimo pagrindas: **2019-06-06 Lietuvos Respublikos specialiųjų žemės naudojimo sąlygų įstatymas Nr. XIII-2166**  
**2019-12-19 Lietuvos Respublikos žemės ūkio ministro įsakymas Nr. 3D-711**  
Plotas: **0.04 ha**  
Įrašas galioja: **Nuo 2020-01-02**
- 9.2. **Paviršinių vandens telkinių apsaugos zonos (VI skyrius, septintasis skirsnis)**  
Daiktas: **žemės sklypas Nr. 7520-0004-0145, aprašytas p. 2.1.**  
Įregistravimo pagrindas: **2019-06-06 Lietuvos Respublikos specialiųjų žemės naudojimo sąlygų įstatymas Nr. XIII-2166**  
**2019-12-19 Lietuvos Respublikos žemės ūkio ministro įsakymas Nr. 3D-711**  
Plotas: **0.04 ha**  
Įrašas galioja: **Nuo 2020-01-02**
- 9.3. **Melioruotos žemės ir melioracijos statinių apsaugos zonos (VI skyrius, antrasis skirsnis)**  
Daiktas: **žemės sklypas Nr. 7520-0004-0145, aprašytas p. 2.1.**  
Įregistravimo pagrindas: **2019-06-06 Lietuvos Respublikos specialiųjų žemės naudojimo sąlygų įstatymas Nr. XIII-2166**  
**2019-12-19 Lietuvos Respublikos žemės ūkio ministro įsakymas Nr. 3D-711**  
Plotas: **5.12 ha**  
Įrašas galioja: **Nuo 2020-01-02**

### 10. Daikto registravimas ir kadastro žymos: įrašų nėra

### 11. Registro pastabos ir nuorodos: įrašų nėra

**12. Kita informacija:** įrašų nėra

**13. Informacija apie duomenų sandoriui tikslinimą:** įrašų nėra

Dokumentą atspausdino

STASĖ ŽEBUOLIENĖ

## NEKILNOJAMOJO TURTO REGISTRO DUOMENŲ BAZĖS IŠRAŠAS

2022-02-01 14:21:43

### 1. Nekilnojamojo turto registre įregistruotas turtas:

Registro Nr.: **75/11285**  
Registro tipas: **Žemės sklypas**  
Sudarymo data: **2000-12-11**  
**Skuodo r. sav., Lenkimų sen., Palegijos k.**

### 2. Nekilnojamieji daiktai:

2.1.

**Žemės sklypas**  
**Skuodo r. sav., Lenkimų sen., Palegijos k.**  
Unikalus daikto numeris: **7520-0004-0146**  
Žemės sklypo kadastro numeris ir kadastro vietovės pavadinimas: **7520/0004:146 Lenkimų k.v.**  
Daikto pagrindinė naudojimo paskirtis: **Žemės ūkio**  
Žemės sklypo plotas: **1.0000 ha**  
Žemės ūkio naudmenų plotas viso: **1.0000 ha**  
iš jo: ariamos žemės plotas: **1.0000 ha**  
Nusausintos žemės plotas: **1.0000 ha**  
Žemės ūkio naudmenų našumo balas: **30.0**  
Matavimų tipas: **Žemės sklypas suformuotas atliekant preliminarinius matavimus**  
Indeksuota žemės sklypo vertė: **506 Eur**  
Žemės sklypo vertė: **316 Eur**  
Vidutinė rinkos vertė: **280 Eur**  
Vidutinės rinkos vertės nustatymo data: **2006-10-10**  
Kadastro duomenų nustatymo data: **2000-08-01**

### 3. Daikto priklausiniai iš kito registro: įrašų nėra

### 4. Nuosavybė:

4.1.

**Nuosavybės teisė**  
Savininkas: **EGIDIJUS ČERNECKIS,**  
Daiktas: **žemės sklypas Nr. 7520-0004-0146, aprašytas p. 2.1.**  
Įregistravimo pagrindas: **2016-09-28 Apylinkės teismo sprendimas Nr. e2-11349-965/2016**  
Įrašas galioja: **Nuo 2017-03-09**

### 5. Valstybės ir savivaldybių žemės patikėjimo teisė: įrašų nėra

### 6. Kitos daiktinės teisės : įrašų nėra

### 7. Juridiniai faktai:

7.1.

**Asmeninė nuosavybė**  
Daiktas: **žemės sklypas Nr. 7520-0004-0146, aprašytas p. 2.1.**  
Įregistravimo pagrindas: **2016-09-28 Apylinkės teismo sprendimas Nr. e2-11349-965/2016**  
Įrašas galioja: **Nuo 2017-03-09**

### 8. Žymos: įrašų nėra

### 9. Teritorijos, kuriose taikomos specialiosios žemės naudojimo sąlygos:

9.1. **Melioruotos žemės ir melioracijos statinių apsaugos zonos (VI skyrius, antrasis skirsnis)**  
Daiktas: **žemės sklypas Nr. 7520-0004-0146, aprašytas p. 2.1.**  
Įregistravimo pagrindas: **2019-06-06 Lietuvos Respublikos specialiųjų žemės naudojimo sąlygų įstatymas Nr. XIII-2166**  
**2019-12-19 Lietuvos Respublikos žemės ūkio ministro įsakymas Nr. 3D-711**  
Plotas: **1.00 ha**  
Įrašas galioja: **Nuo 2020-01-02**

### 10. Daikto registravimas ir kadastro žymos: įrašų nėra

### 11. Registro pastabos ir nuorodos:

1977-03-30 Aukščiausios Tarybos Prezidiumo įsaku Palegijos k. panaikintas.

### 12. Kita informacija: įrašų nėra

### 13. Informacija apie duomenų sandoriui tikslinimą: įrašų nėra



## NEKILNOJAMOJO TURTO REGISTRO DUOMENŲ BAZĖS IŠRAŠAS

2022-02-01 14:22:38

### 1. Nekilnojamojo turto registre įregistruotas turtas:

Registro Nr.: **75/11721**  
Registro tipas: **Žemės sklypas**  
Sudarymo data: **2001-02-14**  
**Skuodo r. sav., Lenkimų sen., Palegijos k.**

### 2. Nekilnojamieji daiktai:

2.1.

**Žemės sklypas**  
**Skuodo r. sav., Lenkimų sen., Palegijos k.**  
Unikalus daikto numeris: **7520-0004-0153**  
Žemės sklypo kadastro numeris ir kadastro vietovės pavadinimas: **7520/0004:153 Lenkimų k.v.**  
Daikto pagrindinė naudojimo paskirtis: **Žemės ūkio**  
Žemės sklypo plotas: **1.2900 ha**  
Žemės ūkio naudmenų plotas viso: **1.2900 ha**  
iš jo: ariamos žemės plotas: **1.2900 ha**  
Nusausintos žemės plotas: **1.2900 ha**  
Žemės ūkio naudmenų našumo balas: **46.0**  
Matavimų tipas: **Žemės sklypas suformuotas atliekant preliminarinius matavimus**  
Indeksuota žemės sklypo vertė: **1029 Eur**  
Žemės sklypo vertė: **643 Eur**  
Vidutinė rinkos vertė: **416 Eur**  
Vidutinės rinkos vertės nustatymo data: **2006-10-10**  
Kadastro duomenų nustatymo data: **2000-08-09**

### 3. Daikto priklausiniai iš kito registro: įrašų nėra

### 4. Nuosavybė:

4.1.

**Nuosavybės teisė**  
Savininkas: **EGIDIJUS ČERNECKIS,**  
Daiktas: **žemės sklypas Nr. 7520-0004-0153, aprašytas p. 2.1.**  
Įregistravimo pagrindas: **2016-09-28 Apylinkės teismo sprendimas Nr. e2-11349-965/2016**  
Įrašas galioja: **Nuo 2017-03-09**

### 5. Valstybės ir savivaldybių žemės patikėjimo teisė: įrašų nėra

### 6. Kitos daiktinės teisės : įrašų nėra

### 7. Juridiniai faktai:

7.1.

**Asmeninė nuosavybė**  
Daiktas: **žemės sklypas Nr. 7520-0004-0153, aprašytas p. 2.1.**  
Įregistravimo pagrindas: **2016-09-28 Apylinkės teismo sprendimas Nr. e2-11349-965/2016**  
Įrašas galioja: **Nuo 2017-03-09**

### 8. Žymos: įrašų nėra

### 9. Teritorijos, kuriose taikomos specialiosios žemės naudojimo sąlygos:

9.1. **Melioruotos žemės ir melioracijos statinių apsaugos zonos (VI skyrius, antrasis skirsnis)**  
Daiktas: **žemės sklypas Nr. 7520-0004-0153, aprašytas p. 2.1.**  
Įregistravimo pagrindas: **2019-06-06 Lietuvos Respublikos specialiųjų žemės naudojimo sąlygų įstatymas Nr. XIII-2166**  
**2019-12-19 Lietuvos Respublikos žemės ūkio ministro įsakymas Nr. 3D-711**  
Plotas: **1.29 ha**  
Įrašas galioja: **Nuo 2020-01-02**

### 10. Daikto registravimas ir kadastro žymos: įrašų nėra

### 11. Registro pastabos ir nuorodos:

1977-03-30 Aukščiausios Tarybos Prezidiumo įsaku Palegijos k. panaikintas.

### 12. Kita informacija: įrašų nėra

### 13. Informacija apie duomenų sandoriui tikslinimą: įrašų nėra

## NEKILNOJAMOJO TURTO REGISTRO DUOMENŲ BAZĖS IŠRAŠAS

2022-02-01 14:28:23

### 1. Nekilnojamojo turto registre įregistruotas turtas:

Registro Nr.: **75/12105**  
Registro tipas: **Žemės sklypas**  
Sudarymo data: **2001-03-20**  
**Skuodo r. sav., Lenkimų sen., Žemytės k.**

### 2. Nekilnojamieji daiktai:

2.1.

**Žemės sklypas**  
**Skuodo r. sav., Lenkimų sen., Žemytės k.**  
Unikalus daikto numeris: **7520-0004-0156**  
Žemės sklypo kadastro numeris ir kadastro vietovės pavadinimas: **7520/0004:156 Lenkimų k.v.**  
Daikto pagrindinė naudojimo paskirtis: **Žemės ūkio**  
Žemės sklypo naudojimo būdas: **Kiti žemės ūkio paskirties žemės sklypai**  
Žemės sklypo plotas: **0.6858 ha**  
Žemės ūkio naudmenų plotas viso: **0.6780 ha**  
iš jo: ariamos žemės plotas: **0.6780 ha**  
Užstatyta teritorija: **0.0078 ha**  
Nusausintos žemės plotas: **0.6858 ha**  
Žemės ūkio naudmenų našumo balas: **40.0**  
Matavimų tipas: **Žemės sklypas suformuotas atliekant kadastrinius matavimus**  
Indeksuota žemės sklypo vertė: **486 Eur**  
Žemės sklypo vertė: **304 Eur**  
Vidutinė rinkos vertė: **1670 Eur**  
Vidutinės rinkos vertės nustatymo data: **2020-01-20**  
Vidutinės rinkos vertės nustatymo būdas: **Masinis vertinimas**  
Kadastro duomenų nustatymo data: **2019-09-27**

### 3. Daikto priklausiniai iš kito registro: įrašų nėra

### 4. Nuosavybė:

4.1.

**Nuosavybės teisė**  
Savininkas: **KAZIMIERAS GAUČAS,**  
Daiktas: **žemės sklypas Nr. 7520-0004-0156, aprašytas p. 2.1.**  
Įregistravimo pagrindas: **2001-01-23 Apskritis viršinininko sprendimas Nr. 28-8612**  
Įrašas galioja: **Nuo 2001-03-20**

### 5. Valstybės ir savivaldybių žemės patikėjimo teisė: įrašų nėra

### 6. Kitos daiktinės teisės : įrašų nėra

### 7. Juridiniai faktai: įrašų nėra

### 8. Žymos: įrašų nėra

### 9. Teritorijos, kuriose taikomos specialiosios žemės naudojimo sąlygos:

9.1.

**Paviršinių vandens telkinių apsaugos zonos (VI skyrius, septintasis skirsnis)**  
Daiktas: **žemės sklypas Nr. 7520-0004-0156, aprašytas p. 2.1.**  
Įregistravimo pagrindas: **2019-06-06 Lietuvos Respublikos specialiųjų žemės naudojimo sąlygų įstatymas Nr. XIII-2166**  
**2019-12-19 Lietuvos Respublikos žemės ūkio ministro įsakymas Nr. 3D-711**  
**2020-01-13 Nacionalinės žemės tarnybos teritorinio skyriaus vedėjo sprendimas Nr. 15SK-27-(14.15.110 E.)**  
Plotas: **1230.00 kv. m**  
Įrašas galioja: **Nuo 2020-01-20**

9.2.

**Dirvožemio apsauga žemės ūkio paskirties žemės sklypuose (VI skyrius, keturioliktasis skirsnis)**  
Daiktas: **žemės sklypas Nr. 7520-0004-0156, aprašytas p. 2.1.**  
Įregistravimo pagrindas: **2019-06-06 Lietuvos Respublikos specialiųjų žemės naudojimo sąlygų įstatymas Nr. XIII-2166**  
**2019-12-19 Lietuvos Respublikos žemės ūkio ministro įsakymas Nr. 3D-711**  
**2020-01-13 Nacionalinės žemės tarnybos teritorinio skyriaus vedėjo sprendimas Nr. 15SK-27-(14.15.110 E.)**  
Plotas: **6780.00 kv. m**  
Įrašas galioja: **Nuo 2020-01-20**

9.3.

**Melioruotos žemės ir melioracijos statinių apsaugos zonos (VI skyrius, antrasis skirsnis)**  
Daiktas: **žemės sklypas Nr. 7520-0004-0156, aprašytas p. 2.1.**  
Įregistravimo pagrindas: **2019-06-06 Lietuvos Respublikos specialiųjų žemės naudojimo sąlygų įstatymas Nr. XIII-2166**  
**2019-12-19 Lietuvos Respublikos žemės ūkio ministro įsakymas Nr. 3D-711**  
**2020-01-13 Nacionalinės žemės tarnybos teritorinio skyriaus vedėjo sprendimas Nr. 15SK-27-(14.15.110 E.)**  
Plotas: **6858.00 kv. m**  
Įrašas galioja: **Nuo 2020-01-20**

### 10. Daikto registravimas ir kadastro žymos:

10.1. **Kadastrinius matavimus atliko (kadastro žyma)**  
**REMIGIJUS PAKULIS**  
Daiktas: **žemės sklypas Nr. 7520-0004-0156, aprašytas p. 2.1.**  
Įregistravimo pagrindas: **2008-05-07 Kvalifikacijos pažymėjimas Nr. 2M-M-83**  
**2019-09-27 Nekilnojamojo daikto kadastro duomenų byla**  
Įrašas galioja: **Nuo 2020-01-20**

10.2. **Kadastro duomenų tikslinimas (daikto registravimas)**  
Daiktas: **žemės sklypas Nr. 7520-0004-0156, aprašytas p. 2.1.**  
Įregistravimo pagrindas: **2019-09-27 Nekilnojamojo daikto kadastro duomenų byla**  
**2020-01-13 Nacionalinės žemės tarnybos teritorinio skyriaus vedėjo sprendimas**  
**Nr. 15SK-27-(14.15.110 E.)**  
Įrašas galioja: **Nuo 2020-01-20**

**11. Registro pastabos ir nuorodos:** įrašų nėra

**12. Kita informacija:** įrašų nėra

**13. Informacija apie duomenų sandoriui tikslinimą:** įrašų nėra

Dokumentą atspausdino

STASĖ ŽEBUOLIENĖ

## NEKILNOJAMOJO TURTO REGISTRO DUOMENŲ BAZĖS IŠRAŠAS

2022-02-09 10:38:12

### 1. Nekilnojamojo turto registre įregistruotas turtas:

Registro Nr.: **75/12108**  
Registro tipas: **Žemės sklypas**  
Sudarymo data: **2001-03-20**  
**Skuodo r. sav., Lenkimų sen., Juodeikių k.**

### 2. Nekilnojamieji daiktai:

2.1.

**Žemės sklypas**  
**Skuodo r. sav., Lenkimų sen., Juodeikių k.**  
Unikalus daikto numeris: **7520-0004-0158**  
Žemės sklypo kadastro numeris ir kadastro vietovės pavadinimas: **7520/0004:158 Lenkimų k.v.**  
Daikto pagrindinė naudojimo paskirtis: **Žemės ūkio**  
Žemės sklypo plotas: **1.5600 ha**  
Žemės ūkio naudmenų plotas viso: **1.5500 ha**  
iš jo: ariamos žemės plotas: **1.5500 ha**  
Vandens telkinių plotas: **0.0100 ha**  
Nusausintos žemės plotas: **1.5500 ha**  
Žemės ūkio naudmenų našumo balas: **46.0**  
Matavimų tipas: **Žemės sklypas suformuotas atliekant preliminarinius matavimus**  
Indeksuota žemės sklypo vertė: **1222 Eur**  
Žemės sklypo vertė: **764 Eur**  
Vidutinė rinkos vertė: **1549 Eur**  
Vidutinės rinkos vertės nustatymo data: **2013-08-16**  
Vidutinės rinkos vertės nustatymo būdas: **Masinis vertinimas**  
Kadastro duomenų nustatymo data: **2000-11-20**

### 3. Daikto priklausiniai iš kito registro: įrašų nėra

### 4. Nuosavybė:

4.1.

**Nuosavybės teisė**  
Savininkas: **PETRONELĖ LAZDAUSKIENĖ,**  
Daiktas: **žemės sklypas Nr. 7520-0004-0158, aprašytas p. 2.1.**  
Įregistravimo pagrindas: **2013-08-26 Paveldėjimo teisės pagal įstatymą liudijimas Nr. 1-4120**  
Įrašas galioja: **Nuo 2013-09-04**

### 5. Valstybės ir savivaldybių žemės patikėjimo teisė: įrašų nėra

### 6. Kitos daiktinės teisės : įrašų nėra

### 7. Juridiniai faktai:

7.1.

**Asmeninė nuosavybė**  
Daiktas: **žemės sklypas Nr. 7520-0004-0158, aprašytas p. 2.1.**  
Įregistravimo pagrindas: **2013-08-26 Paveldėjimo teisės pagal įstatymą liudijimas Nr. 1-4120**  
Įrašas galioja: **Nuo 2013-09-04**

### 8. Žymos: įrašų nėra

### 9. Teritorijos, kuriose taikomos specialiosios žemės naudojimo sąlygos:

9.1. **Paviršinių vandens telkinių pakrantės apsaugos juostos (VI skyrius, aštuntasis skirsnis)**

Daiktas: **žemės sklypas Nr. 7520-0004-0158, aprašytas p. 2.1.**  
Įregistravimo pagrindas: **2019-06-06 Lietuvos Respublikos specialiųjų žemės naudojimo sąlygų įstatymas Nr. XIII-2166**  
**2019-12-19 Lietuvos Respublikos žemės ūkio ministro įsakymas Nr. 3D-711**  
Plotas: **0.01 ha**  
Įrašas galioja: **Nuo 2020-01-02**

9.2.

**Paviršinių vandens telkinių apsaugos zonos (VI skyrius, septintasis skirsnis)**  
Daiktas: **žemės sklypas Nr. 7520-0004-0158, aprašytas p. 2.1.**  
Įregistravimo pagrindas: **2019-06-06 Lietuvos Respublikos specialiųjų žemės naudojimo sąlygų įstatymas Nr. XIII-2166**  
**2019-12-19 Lietuvos Respublikos žemės ūkio ministro įsakymas Nr. 3D-711**  
Plotas: **0.01 ha**  
Įrašas galioja: **Nuo 2020-01-02**

9.3.

**Melioruotos žemės ir melioracijos statinių apsaugos zonos (VI skyrius, antrasis skirsnis)**  
Daiktas: **žemės sklypas Nr. 7520-0004-0158, aprašytas p. 2.1.**  
Įregistravimo pagrindas: **2019-06-06 Lietuvos Respublikos specialiųjų žemės naudojimo sąlygų įstatymas Nr. XIII-2166**  
**2019-12-19 Lietuvos Respublikos žemės ūkio ministro įsakymas Nr. 3D-711**  
Plotas: **1.55 ha**  
Įrašas galioja: **Nuo 2020-01-02**

### 10. Daikto registravimas ir kadastro žymos: įrašų nėra

### 11. Registro pastabos ir nuorodos: įrašų nėra

**12. Kita informacija:** įrašų nėra

**13. Informacija apie duomenų sandoriui tikslinimą:** įrašų nėra

Dokumentą atspausdino

STASĖ ŽEBUOLIENĖ

## NEKILNOJAMOJO TURTO REGISTRO DUOMENŲ BAZĖS IŠRAŠAS

2022-02-09 10:28:45

### 1. Nekilnojamojo turto registre įregistruotas turtas:

Registro Nr.: **75/12109**  
Registro tipas: **Žemės sklypas**  
Sudarymo data: **2001-03-20**  
**Skuodo r. sav., Lenkimų sen., Juodeikių k.**

### 2. Nekilnojamieji daiktai:

2.1.

**Žemės sklypas**  
**Skuodo r. sav., Lenkimų sen., Juodeikių k.**  
Unikalus daikto numeris: **7520-0004-0159**  
Žemės sklypo kadastro numeris ir kadastro vietovės pavadinimas: **7520/0004:159 Lenkimų k.v.**  
Daikto pagrindinė naudojimo paskirtis: **Žemės ūkio**  
Žemės sklypo plotas: **2.7300 ha**  
Žemės ūkio naudmenų plotas viso: **2.6600 ha**  
iš jo: ariamos žemės plotas: **2.6600 ha**  
Vandens telkinių plotas: **0.0700 ha**  
Nusausintos žemės plotas: **2.6600 ha**  
Žemės ūkio naudmenų našumo balas: **41.2**  
Matavimų tipas: **Žemės sklypas suformuotas atliekant preliminarinius matavimus**  
Indeksuota žemės sklypo vertė: **1925 Eur**  
Žemės sklypo vertė: **1203 Eur**  
Vidutinė rinkos vertė: **2609 Eur**  
Vidutinės rinkos vertės nustatymo data: **2013-08-16**  
Vidutinės rinkos vertės nustatymo būdas: **Masinis vertinimas**  
Kadastro duomenų nustatymo data: **2000-11-20**

### 3. Daikto priklausiniai iš kito registro: įrašų nėra

### 4. Nuosavybė:

4.1.

**Nuosavybės teisė**  
Savininkas: **PETRONELĖ LAZDAUSKIENĖ,**  
Daiktas: **žemės sklypas Nr. 7520-0004-0159, aprašytas p. 2.1.**  
Įregistravimo pagrindas: **2013-08-26 Paveldėjimo teisės pagal įstatymą liudijimas Nr. 1-4120**  
Įrašas galioja: **Nuo 2013-09-04**

### 5. Valstybės ir savivaldybių žemės patikėjimo teisė: įrašų nėra

### 6. Kitos daiktinės teisės : įrašų nėra

### 7. Juridiniai faktai:

7.1.

**Asmeninė nuosavybė**  
Daiktas: **žemės sklypas Nr. 7520-0004-0159, aprašytas p. 2.1.**  
Įregistravimo pagrindas: **2013-08-26 Paveldėjimo teisės pagal įstatymą liudijimas Nr. 1-4120**  
Įrašas galioja: **Nuo 2013-09-04**

### 8. Žymos: įrašų nėra

### 9. Teritorijos, kuriose taikomos specialiosios žemės naudojimo sąlygos:

9.1. **Paviršinių vandens telkinių pakrantės apsaugos juostos (VI skyrius, aštuntasis skirsnis)**

Daiktas: **žemės sklypas Nr. 7520-0004-0159, aprašytas p. 2.1.**  
Įregistravimo pagrindas: **2019-06-06 Lietuvos Respublikos specialiųjų žemės naudojimo sąlygų įstatymas Nr. XIII-2166**  
**2019-12-19 Lietuvos Respublikos žemės ūkio ministro įsakymas Nr. 3D-711**  
Plotas: **0.07 ha**  
Įrašas galioja: **Nuo 2020-01-02**

9.2.

**Paviršinių vandens telkinių apsaugos zonos (VI skyrius, septintasis skirsnis)**  
Daiktas: **žemės sklypas Nr. 7520-0004-0159, aprašytas p. 2.1.**  
Įregistravimo pagrindas: **2019-06-06 Lietuvos Respublikos specialiųjų žemės naudojimo sąlygų įstatymas Nr. XIII-2166**  
**2019-12-19 Lietuvos Respublikos žemės ūkio ministro įsakymas Nr. 3D-711**  
Plotas: **0.07 ha**  
Įrašas galioja: **Nuo 2020-01-02**

9.3.

**Melioruotos žemės ir melioracijos statinių apsaugos zonos (VI skyrius, antrasis skirsnis)**  
Daiktas: **žemės sklypas Nr. 7520-0004-0159, aprašytas p. 2.1.**  
Įregistravimo pagrindas: **2019-06-06 Lietuvos Respublikos specialiųjų žemės naudojimo sąlygų įstatymas Nr. XIII-2166**  
**2019-12-19 Lietuvos Respublikos žemės ūkio ministro įsakymas Nr. 3D-711**  
Plotas: **2.66 ha**  
Įrašas galioja: **Nuo 2020-01-02**

### 10. Daikto registravimas ir kadastro žymos: įrašų nėra

### 11. Registro pastabos ir nuorodos: įrašų nėra



**12. Kita informacija:** įrašų nėra

**13. Informacija apie duomenų sandoriui tikslinimą:** įrašų nėra

Dokumentą atspausdino

STASĖ ŽEBUOLIENĖ

## NEKILNOJAMOJO TURTO REGISTRO DUOMENŲ BAZĖS IŠRAŠAS

2022-02-09 10:41:28

### 1. Nekilnojamojo turto registre įregistruotas turtas:

Registro Nr.: **75/12110**  
Registro tipas: **Žemės sklypas**  
Sudarymo data: **2001-03-20**  
**Skuodo r. sav., Lenkimų sen., Juodeikių k.**

### 2. Nekilnojamieji daiktai:

2.1.

**Žemės sklypas**  
**Skuodo r. sav., Lenkimų sen., Juodeikių k.**  
Unikalus daikto numeris: **7520-0004-0160**  
Žemės sklypo kadastro numeris ir kadastro vietovės pavadinimas: **7520/0004:160 Lenkimų k.v.**  
Daikto pagrindinė naudojimo paskirtis: **Žemės ūkio**  
Žemės sklypo plotas: **1.5800 ha**  
Žemės ūkio naudmenų plotas viso: **1.5700 ha**  
iš jo: ariamos žemės plotas: **1.5700 ha**  
Vandens telkinių plotas: **0.0100 ha**  
Nusausintos žemės plotas: **1.5700 ha**  
Žemės ūkio naudmenų našumo balas: **46.0**  
Matavimų tipas: **Žemės sklypas suformuotas atliekant preliminarinius matavimus**  
Indeksuota žemės sklypo vertė: **1216 Eur**  
Žemės sklypo vertė: **760 Eur**  
Vidutinė rinkos vertė: **1570 Eur**  
Vidutinės rinkos vertės nustatymo data: **2013-08-16**  
Vidutinės rinkos vertės nustatymo būdas: **Masinis vertinimas**  
Kadastro duomenų nustatymo data: **2000-11-15**

### 3. Daikto priklausiniai iš kito registro: įrašų nėra

### 4. Nuosavybė:

4.1.

**Nuosavybės teisė**  
Savininkas: **PETRONELĖ LAZDAUSKIENĖ,**  
Daiktas: **žemės sklypas Nr. 7520-0004-0160, aprašytas p. 2.1.**  
Įregistravimo pagrindas: **2013-08-26 Paveldėjimo teisės pagal įstatymą liudijimas Nr. 1-4120**  
Įrašas galioja: **Nuo 2013-09-04**

### 5. Valstybės ir savivaldybių žemės patikėjimo teisė: įrašų nėra

### 6. Kitos daiktinės teisės : įrašų nėra

### 7. Juridiniai faktai:

7.1.

**Asmeninė nuosavybė**  
Daiktas: **žemės sklypas Nr. 7520-0004-0160, aprašytas p. 2.1.**  
Įregistravimo pagrindas: **2013-08-26 Paveldėjimo teisės pagal įstatymą liudijimas Nr. 1-4120**  
Įrašas galioja: **Nuo 2013-09-04**

### 8. Žymos: įrašų nėra

### 9. Teritorijos, kuriose taikomos specialiosios žemės naudojimo sąlygos:

9.1.

**Paviršinių vandens telkinių pakrantės apsaugos juostos (VI skyrius, aštuntasis skirsnis)**  
Daiktas: **žemės sklypas Nr. 7520-0004-0160, aprašytas p. 2.1.**  
Įregistravimo pagrindas: **2019-06-06 Lietuvos Respublikos specialiųjų žemės naudojimo sąlygų įstatymas Nr. XIII-2166**  
**2019-12-19 Lietuvos Respublikos žemės ūkio ministro įsakymas Nr. 3D-711**  
Plotas: **0.01 ha**  
Įrašas galioja: **Nuo 2020-01-02**

9.2.

**Paviršinių vandens telkinių apsaugos zonos (VI skyrius, septintasis skirsnis)**  
Daiktas: **žemės sklypas Nr. 7520-0004-0160, aprašytas p. 2.1.**  
Įregistravimo pagrindas: **2019-06-06 Lietuvos Respublikos specialiųjų žemės naudojimo sąlygų įstatymas Nr. XIII-2166**  
**2019-12-19 Lietuvos Respublikos žemės ūkio ministro įsakymas Nr. 3D-711**  
Plotas: **0.01 ha**  
Įrašas galioja: **Nuo 2020-01-02**

9.3.

**Melioruotos žemės ir melioracijos statinių apsaugos zonos (VI skyrius, antrasis skirsnis)**  
Daiktas: **žemės sklypas Nr. 7520-0004-0160, aprašytas p. 2.1.**  
Įregistravimo pagrindas: **2019-06-06 Lietuvos Respublikos specialiųjų žemės naudojimo sąlygų įstatymas Nr. XIII-2166**  
**2019-12-19 Lietuvos Respublikos žemės ūkio ministro įsakymas Nr. 3D-711**  
Plotas: **1.57 ha**  
Įrašas galioja: **Nuo 2020-01-02**

### 10. Daikto registravimas ir kadastro žymos: įrašų nėra

### 11. Registro pastabos ir nuorodos: įrašų nėra

**12. Kita informacija:** įrašų nėra

**13. Informacija apie duomenų sandoriui tikslinimą:** įrašų nėra

Dokumentą atspausdino

STASĖ ŽEBUOLIENĖ

## NEKILNOJAMOJO TURTO REGISTRO DUOMENŲ BAZĖS IŠRAŠAS

2022-02-01 14:24:15

### 1. Nekilnojamojo turto registre įregistruotas turtas:

Registro Nr.: **75/12167**  
Registro tipas: **Žemės sklypas**  
Sudarymo data: **2001-03-26**  
**Skuodo r. sav., Lenkimų sen., Palegijos k.**

### 2. Nekilnojamieji daiktai:

2.1.

**Žemės sklypas**  
**Skuodo r. sav., Lenkimų sen., Palegijos k.**  
Unikalus daikto numeris: **7520-0004-0161**  
Žemės sklypo kadastro numeris ir kadastro vietovės pavadinimas: **7520/0004:161 Lenkimų k.v.**  
Daikto pagrindinė naudojimo paskirtis: **Žemės ūkio**  
Žemės sklypo plotas: **4.1200 ha**  
Žemės ūkio naudmenų plotas viso: **4.0000 ha**  
iš jo: ariamos žemės plotas: **4.0000 ha**  
Kitos žemės plotas: **0.1200 ha**  
Nusausintos žemės plotas: **4.0000 ha**  
Žemės ūkio naudmenų našumo balas: **48.4**  
Matavimų tipas: **Žemės sklypas suformuotas atliekant preliminarinius matavimus**  
Indeksuota žemės sklypo vertė: **3442 Eur**  
Žemės sklypo vertė: **2151 Eur**  
Vidutinė rinkos vertė: **5170 Eur**  
Vidutinės rinkos vertės nustatymo data: **2016-04-27**  
Vidutinės rinkos vertės nustatymo būdas: **Masinis vertinimas**  
Kadastro duomenų nustatymo data: **2000-07-10**

### 3. Daikto priklausiniai iš kito registro: įrašų nėra

### 4. Nuosavybė:

4.1.

**Nuosavybės teisė**  
Savininkas: **EGIDIJUS ČERNECKIS,**  
Daiktas: **žemės sklypas Nr. 7520-0004-0161, aprašytas p. 2.1.**  
Įregistravimo pagrindas: **2016-09-28 Apylinkės teismo sprendimas Nr. e2-11349-965/2016**  
Įrašas galioja: **Nuo 2017-03-09**

### 5. Valstybės ir savivaldybių žemės patikėjimo teisė: įrašų nėra

### 6. Kitos daiktinės teisės :

6.1.

**Hipoteka**  
Daiktas: **žemės sklypas Nr. 7520-0004-0161, aprašytas p. 2.1.**  
Įregistravimo pagrindas: **2016-05-20 Sutartinė hipoteka Nr. 2375**  
**2016-05-24 IDK Nr. 20120160031142**  
Įrašas galioja: **Nuo 2022-01-01**

### 7. Juridiniai faktai:

7.1.

**Asmeninė nuosavybė**  
Daiktas: **žemės sklypas Nr. 7520-0004-0161, aprašytas p. 2.1.**  
Įregistravimo pagrindas: **2016-09-28 Apylinkės teismo sprendimas Nr. e2-11349-965/2016**  
Įrašas galioja: **Nuo 2017-03-09**

### 8. Žymos: įrašų nėra

### 9. Teritorijos, kuriose taikomos specialiosios žemės naudojimo sąlygos:

9.1.

**Melioruotos žemės ir melioracijos statinių apsaugos zonos (VI skyrius, antrasis skirsnis)**  
Daiktas: **žemės sklypas Nr. 7520-0004-0161, aprašytas p. 2.1.**  
Įregistravimo pagrindas: **2019-06-06 Lietuvos Respublikos specialiųjų žemės naudojimo sąlygų įstatymas Nr. XIII-2166**  
**2019-12-19 Lietuvos Respublikos žemės ūkio ministro įsakymas Nr. 3D-711**  
Plotas: **4.00 ha**  
Įrašas galioja: **Nuo 2020-01-02**

### 10. Daikto registravimas ir kadastro žymos: įrašų nėra

### 11. Registro pastabos ir nuorodos:

1977-03-30 Aukščiausios Tarybos Prezidiumo įsaku Palegijos k. panaikintas.

### 12. Kita informacija: įrašų nėra

### 13. Informacija apie duomenų sandoriui tikslinimą: įrašų nėra

## NEKILNOJAMOJO TURTO REGISTRO DUOMENŲ BAZĖS IŠRAŠAS

2022-02-01 15:09:42

### 1. Nekilnojamojo turto registre įregistruotas turtas:

Registro Nr.: **75/12255**  
Registro tipas: **Žemės sklypas**  
Sudarymo data: **2001-04-03**  
**Skuodo r. sav., Lenkimų sen., Žemytės k.**

### 2. Nekilnojamieji daiktai:

2.1.

**Žemės sklypas**  
**Skuodo r. sav., Lenkimų sen., Žemytės k.**  
Unikalus daikto numeris: **7520-0004-0165**  
Žemės sklypo kadastro numeris ir kadastro vietovės pavadinimas: **7520/0004:165 Lenkimų k.v.**  
Daikto pagrindinė naudojimo paskirtis: **Žemės ūkio**  
Žemės sklypo plotas: **9.1300 ha**  
Žemės ūkio naudmenų plotas viso: **8.9000 ha**  
iš jo: ariamos žemės plotas: **8.9000 ha**  
Vandens telkinių plotas: **0.2300 ha**  
Nusausintos žemės plotas: **8.9000 ha**  
Žemės ūkio naudmenų našumo balas: **44.0**  
Matavimų tipas: **Žemės sklypas suformuotas atliekant preliminarinius matavimus**  
Indeksuota žemės sklypo vertė: **6555 Eur**  
Žemės sklypo vertė: **4097 Eur**  
Vidutinė rinkos vertė: **9123 Eur**  
Vidutinės rinkos vertės nustatymo data: **2013-07-01**  
Vidutinės rinkos vertės nustatymo būdas: **Masinis vertinimas**  
Kadastro duomenų nustatymo data: **2000-11-06**

### 3. Daikto priklausiniai iš kito registro: įrašų nėra

### 4. Nuosavybė:

4.1.

**Nuosavybės teisė**  
Savininkas: **AUDRIUS LAZDAUSKAS,**  
Daiktas: **žemės sklypas Nr. 7520-0004-0165, aprašytas p. 2.1.**  
Įregistravimo pagrindas: **2013-07-08 Paveldėjimo teisės pagal testamentą liudijimas Nr. 3355**  
Įrašas galioja: **Nuo 2013-07-19**

### 5. Valstybės ir savivaldybių žemės patikėjimo teisė: įrašų nėra

### 6. Kitos daiktinės teisės : įrašų nėra

### 7. Juridiniai faktai:

7.1.

**Asmeninė nuosavybė**  
Daiktas: **žemės sklypas Nr. 7520-0004-0165, aprašytas p. 2.1.**  
Įregistravimo pagrindas: **2013-07-08 Paveldėjimo teisės pagal testamentą liudijimas Nr. 3355**  
Įrašas galioja: **Nuo 2013-07-19**

### 8. Žymos: įrašų nėra

### 9. Teritorijos, kuriose taikomos specialiosios žemės naudojimo sąlygos:

- 9.1. **Paviršinių vandens telkinių pakrantės apsaugos juostos (VI skyrius, aštuntasis skirsnis)**  
Daiktas: **žemės sklypas Nr. 7520-0004-0165, aprašytas p. 2.1.**  
Įregistravimo pagrindas: **2019-06-06 Lietuvos Respublikos specialiųjų žemės naudojimo sąlygų įstatymas Nr. XIII-2166**  
**2019-12-19 Lietuvos Respublikos žemės ūkio ministro įsakymas Nr. 3D-711**  
Plotas: **0.12 ha**  
Įrašas galioja: **Nuo 2020-01-02**
- 9.2. **Paviršinių vandens telkinių apsaugos zonos (VI skyrius, septintasis skirsnis)**  
Daiktas: **žemės sklypas Nr. 7520-0004-0165, aprašytas p. 2.1.**  
Įregistravimo pagrindas: **2019-06-06 Lietuvos Respublikos specialiųjų žemės naudojimo sąlygų įstatymas Nr. XIII-2166**  
**2019-12-19 Lietuvos Respublikos žemės ūkio ministro įsakymas Nr. 3D-711**  
Plotas: **0.12 ha**  
Įrašas galioja: **Nuo 2020-01-02**
- 9.3. **Melioruotos žemės ir melioracijos statinių apsaugos zonos (VI skyrius, antrasis skirsnis)**  
Daiktas: **žemės sklypas Nr. 7520-0004-0165, aprašytas p. 2.1.**  
Įregistravimo pagrindas: **2019-06-06 Lietuvos Respublikos specialiųjų žemės naudojimo sąlygų įstatymas Nr. XIII-2166**  
**2019-12-19 Lietuvos Respublikos žemės ūkio ministro įsakymas Nr. 3D-711**  
Plotas: **8.90 ha**  
Įrašas galioja: **Nuo 2020-01-02**
- 9.4. **Elektros tinklų apsaugos zonos (III skyrius, ketvirtasis skirsnis)**  
Daiktas: **žemės sklypas Nr. 7520-0004-0165, aprašytas p. 2.1.**  
Įregistravimo pagrindas: **2019-06-06 Lietuvos Respublikos specialiųjų žemės naudojimo sąlygų įstatymas Nr. XIII-2166**  
**2019-12-19 Lietuvos Respublikos žemės ūkio ministro įsakymas Nr. 3D-711**

Plotas: **0.14 ha**  
Įrašas galioja: **Nuo 2020-01-02**

**10. Daikto registravimas ir kadastro žymos:** įrašų nėra

**11. Registro pastabos ir nuorodos:** įrašų nėra

**12. Kita informacija:** įrašų nėra

**13. Informacija apie duomenų sandoriui tikslinimą:** įrašų nėra

Dokumentą atspausdino

STASĖ ŽEBUOLIENĖ



## NEKILNOJAMOJO TURTO REGISTRO DUOMENŲ BAZĖS IŠRAŠAS

2022-02-01 15:23:01

### 1. Nekilnojamojo turto registre įregistruotas turtas:

Registro Nr.: **75/12204**  
Registro tipas: **Žemės sklypas**  
Sudarymo data: **2001-04-03**  
**Skuodo r. sav., Lenkimų sen., Žemytės k.**

### 2. Nekilnojamieji daiktai:

2.1.

**Žemės sklypas**  
**Skuodo r. sav., Lenkimų sen., Žemytės k.**  
Unikalus daikto numeris: **7520-0004-0169**  
Žemės sklypo kadastro numeris ir kadastro vietovės pavadinimas: **7520/0004:169 Lenkimų k.v.**  
Daikto pagrindinė naudojimo paskirtis: **Žemės ūkio**  
Žemės sklypo naudojimo būdas: **Kiti žemės ūkio paskirties žemės sklypai**  
Žemės sklypo plotas: **1.1000 ha**  
Žemės ūkio naudmenų plotas viso: **1.1000 ha**  
iš jo: ariamos žemės plotas: **1.1000 ha**  
Nusausintos žemės plotas: **1.1000 ha**  
Žemės ūkio naudmenų našumo balas: **44.0**  
Matavimų tipas: **Žemės sklypas suformuotas atliekant preliminarinius matavimus**  
Indeksuota žemės sklypo vertė: **842 Eur**  
Žemės sklypo vertė: **526 Eur**  
Vidutinė rinkos vertė: **2410 Eur**  
Vidutinės rinkos vertės nustatymo data: **2019-04-03**  
Vidutinės rinkos vertės nustatymo būdas: **Masinis vertinimas**  
Kadastro duomenų nustatymo data: **2021-01-12**

### 3. Daikto priklausiniai iš kito registro: įrašų nėra

### 4. Nuosavybė:

4.1.

**Nuosavybės teisė**  
Savininkas: **ANTANAS UNTULIS,**  
Daiktas: **žemės sklypas Nr. 7520-0004-0169, aprašytas p. 2.1.**  
Įregistravimo pagrindas: **2019-04-04 Paveldėjimo teisės pagal įstatymą liudijimas Nr. 1-1431**  
Įrašas galioja: **Nuo 2019-04-18**

### 5. Valstybės ir savivaldybių žemės patikėjimo teisė: įrašų nėra

### 6. Kitos daiktinės teisės : įrašų nėra

### 7. Juridiniai faktai:

7.1.

**Asmeninė nuosavybė**  
Daiktas: **žemės sklypas Nr. 7520-0004-0169, aprašytas p. 2.1.**  
Įregistravimo pagrindas: **2019-04-04 Paveldėjimo teisės pagal įstatymą liudijimas Nr. 1-1431**  
Įrašas galioja: **Nuo 2019-04-18**

### 8. Žymos: įrašų nėra

### 9. Teritorijos, kuriose taikomos specialiosios žemės naudojimo sąlygos:

9.1.

**Elektros tinklų apsaugos zonos (III skyrius, ketvirtasis skirsnis)**  
Daiktas: **žemės sklypas Nr. 7520-0004-0169, aprašytas p. 2.1.**  
Įregistravimo pagrindas: **2021-03-15 Nacionalinės žemės tarnybos teritorinio skyriaus vedėjo sprendimas Nr. 15SK-124-(14.15.110 E.)**  
Plotas: **456.00 kv. m**  
Įrašas galioja: **Nuo 2021-03-24**

9.2.

**Melioruotos žemės ir melioracijos statinių apsaugos zonos (VI skyrius, antrasis skirsnis)**  
Daiktas: **žemės sklypas Nr. 7520-0004-0169, aprašytas p. 2.1.**  
Įregistravimo pagrindas: **2019-06-06 Lietuvos Respublikos specialiųjų žemės naudojimo sąlygų įstatymas Nr. XIII-2166**  
**2019-12-19 Lietuvos Respublikos žemės ūkio ministro įsakymas Nr. 3D-711**  
Plotas: **1.10 ha**  
Įrašas galioja: **Nuo 2020-01-02**

### 10. Daikto registravimas ir kadastro žymos:

10.1.

**Kadastro duomenų tikslinimas (daikto registravimas)**  
Daiktas: **žemės sklypas Nr. 7520-0004-0169, aprašytas p. 2.1.**  
Įregistravimo pagrindas: **2021-01-12 Nekilnojamojo daikto kadastro duomenų byla**  
**2021-03-15 Nacionalinės žemės tarnybos teritorinio skyriaus vedėjo sprendimas Nr. 15SK-124-(14.15.110 E.)**  
Įrašas galioja: **Nuo 2021-03-24**

10.2.

**Kadastrinius matavimus atliko (kadastro žyma)**  
**KĘSTUTIS KAZLAUSKAS**  
Daiktas: **žemės sklypas Nr. 7520-0004-0169, aprašytas p. 2.1.**  
Įregistravimo pagrindas: **2011-06-16 Kvalifikacijos pažymėjimas Nr. 2M-M-1525**  
**2021-01-12 Nekilnojamojo daikto kadastro duomenų byla**

Įrašas galioja: **Nuo 2021-03-24**

**11. Registro pastabos ir nuorodos:** įrašų nėra

**12. Kita informacija:** įrašų nėra

**13. Informacija apie duomenų sandoriui tikslinimą:** įrašų nėra

Dokumentą atspausdino

STASĖ ŽEBUOLIENĖ

## NEKILNOJAMOJO TURTO REGISTRO DUOMENŲ BAZĖS IŠRAŠAS

2022-02-01 15:03:41

### 1. Nekilnojamojo turto registre įregistruotas turtas:

Registro Nr.: **75/12322**  
Registro tipas: **Žemės sklypas**  
Sudarymo data: **2001-04-11**  
**Skuodo r. sav., Lenkimų sen., Žemytės k.**

### 2. Nekilnojamieji daiktai:

2.1.

**Žemės sklypas**  
**Skuodo r. sav., Lenkimų sen., Žemytės k.**  
Unikalus daikto numeris: **7520-0004-0173**  
Žemės sklypo kadastro numeris ir kadastro vietovės pavadinimas: **7520/0004:173 Lenkimų k.v.**  
Daikto pagrindinė naudojimo paskirtis: **Žemės ūkio**  
Žemės sklypo plotas: **0.5700 ha**  
Žemės ūkio naudmenų plotas viso: **0.5600 ha**  
iš jo: ariamos žemės plotas: **0.5600 ha**  
Vandens telkinių plotas: **0.0100 ha**  
Nusausintos žemės plotas: **0.5600 ha**  
Žemės ūkio naudmenų našumo balas: **24.0**  
Matavimų tipas: **Žemės sklypas suformuotas atliekant preliminarinius matavimus**  
Indeksuota žemės sklypo vertė: **235 Eur**  
Žemės sklypo vertė: **147 Eur**  
Vidutinė rinkos vertė: **902 Eur**  
Vidutinės rinkos vertės nustatymo data: **2018-12-17**  
Vidutinės rinkos vertės nustatymo būdas: **Masinis vertinimas**  
Kadastro duomenų nustatymo data: **2000-11-03**

### 3. Daikto priklausiniai iš kito registro: įrašų nėra

### 4. Nuosavybė:

4.1.

**Nuosavybės teisė**  
Savininkas: **DANGUOLĖ JUŠKIENĖ,**  
Daiktas: **1/2 žemės sklypo Nr. 7520-0004-0173, aprašyto p. 2.1.**  
Įregistravimo pagrindas: **2018-12-18 Paveldėjimo teisės pagal testamentą liudijimas Nr. 1-6256**  
Įrašas galioja: **Nuo 2018-12-27**

4.2.

**Nuosavybės teisė**  
Savininkas: **IRENA BAGDONIENĖ,**  
Daiktas: **1/2 žemės sklypo Nr. 7520-0004-0173, aprašyto p. 2.1.**  
Įregistravimo pagrindas: **2018-12-18 Paveldėjimo teisės pagal testamentą liudijimas Nr. 1-6256**  
Įrašas galioja: **Nuo 2018-12-27**

### 5. Valstybės ir savivaldybių žemės patikėjimo teisė: įrašų nėra

### 6. Kitos daiktinės teisės : įrašų nėra

### 7. Juridiniai faktai:

7.1.

**Asmeninė nuosavybė**  
Daiktas: **1/2 žemės sklypo Nr. 7520-0004-0173, aprašyto p. 2.1. , 4.1.**  
Įregistravimo pagrindas: **2018-12-18 Paveldėjimo teisės pagal testamentą liudijimas Nr. 1-6256**  
Įrašas galioja: **Nuo 2018-12-27**

7.2.

**Asmeninė nuosavybė**  
Daiktas: **1/2 žemės sklypo Nr. 7520-0004-0173, aprašyto p. 2.1. , 4.2.**  
Įregistravimo pagrindas: **2018-12-18 Paveldėjimo teisės pagal testamentą liudijimas Nr. 1-6256**  
Įrašas galioja: **Nuo 2018-12-27**

### 8. Žymos: įrašų nėra

### 9. Teritorijos, kuriose taikomos specialiosios žemės naudojimo sąlygos:

9.1.

**Paviršinių vandens telkinių pakrantės apsaugos juostos (VI skyrius, aštuntasis skirsnis)**  
Daiktas: **žemės sklypas Nr. 7520-0004-0173, aprašytas p. 2.1.**  
Įregistravimo pagrindas: **2019-06-06 Lietuvos Respublikos specialiųjų žemės naudojimo sąlygų įstatymas Nr. XIII-2166**  
**2019-12-19 Lietuvos Respublikos žemės ūkio ministro įsakymas Nr. 3D-711**  
Plotas: **0.01 ha**  
Įrašas galioja: **Nuo 2020-01-02**

9.2.

**Melioruotos žemės ir melioracijos statinių apsaugos zonos (VI skyrius, antrasis skirsnis)**  
Daiktas: **žemės sklypas Nr. 7520-0004-0173, aprašytas p. 2.1.**  
Įregistravimo pagrindas: **2019-06-06 Lietuvos Respublikos specialiųjų žemės naudojimo sąlygų įstatymas Nr. XIII-2166**  
**2019-12-19 Lietuvos Respublikos žemės ūkio ministro įsakymas Nr. 3D-711**  
Plotas: **0.56 ha**  
Įrašas galioja: **Nuo 2020-01-02**

### 10. Daikto registravimas ir kadastro žymos: įrašų nėra

**11. Registro pastabos ir nuorodos:** įrašų nėra

**12. Kita informacija:** įrašų nėra

**13. Informacija apie duomenų sandoriui tikslinimą:** įrašų nėra

Dokumentą atspausdino

STASĖ ŽEBUOLIENĖ

## NEKILNOJAMOJO TURTO REGISTRO DUOMENŲ BAZĖS IŠRAŠAS

2022-02-01 15:04:18

### 1. Nekilnojamojo turto registre įregistruotas turtas:

Registro Nr.: **75/12286**  
Registro tipas: **Žemės sklypas**  
Sudarymo data: **2001-04-11**  
**Skuodo r. sav., Lenkimų sen., Žemytės k.**

### 2. Nekilnojamieji daiktai:

2.1.

**Žemės sklypas**  
**Skuodo r. sav., Lenkimų sen., Žemytės k.**  
Unikalus daikto numeris: **7520-0004-0177**  
Žemės sklypo kadastro numeris ir kadastro vietovės pavadinimas: **7520/0004:177 Lenkimų k.v.**  
Daikto pagrindinė naudojimo paskirtis: **Žemės ūkio**  
Žemės sklypo plotas: **0.6500 ha**  
Žemės ūkio naudmenų plotas viso: **0.6400 ha**  
iš jo: ariamos žemės plotas: **0.6400 ha**  
Vandens telkinių plotas: **0.0100 ha**  
Nusausintos žemės plotas: **0.6400 ha**  
Žemės ūkio naudmenų našumo balas: **44.0**  
Matavimų tipas: **Žemės sklypas suformuotas atliekant preliminarinius matavimus**  
Indeksuota žemės sklypo vertė: **486 Eur**  
Žemės sklypo vertė: **304 Eur**  
Vidutinė rinkos vertė: **1270 Eur**  
Vidutinės rinkos vertės nustatymo data: **2018-12-17**  
Vidutinės rinkos vertės nustatymo būdas: **Masinis vertinimas**  
Kadastro duomenų nustatymo data: **2000-11-03**

### 3. Daikto priklausiniai iš kito registro: įrašų nėra

### 4. Nuosavybė:

4.1.

**Nuosavybės teisė**  
Savininkas: **DANGUOLĖ JUŠKIENĖ,**  
Daiktas: **1/2 žemės sklypo Nr. 7520-0004-0177, aprašyto p. 2.1.**  
Įregistravimo pagrindas: **2018-12-18 Paveldėjimo teisės pagal testamentą liudijimas Nr. 1-6256**  
Įrašas galioja: **Nuo 2018-12-27**

4.2.

**Nuosavybės teisė**  
Savininkas: **IRENA BAGDONIENĖ,**  
Daiktas: **1/2 žemės sklypo Nr. 7520-0004-0177, aprašyto p. 2.1.**  
Įregistravimo pagrindas: **2018-12-18 Paveldėjimo teisės pagal testamentą liudijimas Nr. 1-6256**  
Įrašas galioja: **Nuo 2018-12-27**

### 5. Valstybės ir savivaldybių žemės patikėjimo teisė: įrašų nėra

### 6. Kitos daiktinės teisės : įrašų nėra

### 7. Juridiniai faktai:

7.1.

**Asmeninė nuosavybė**  
Daiktas: **1/2 žemės sklypo Nr. 7520-0004-0177, aprašyto p. 2.1. , 4.1.**  
Įregistravimo pagrindas: **2018-12-18 Paveldėjimo teisės pagal testamentą liudijimas Nr. 1-6256**  
Įrašas galioja: **Nuo 2018-12-27**

7.2.

**Asmeninė nuosavybė**  
Daiktas: **1/2 žemės sklypo Nr. 7520-0004-0177, aprašyto p. 2.1. , 4.2.**  
Įregistravimo pagrindas: **2018-12-18 Paveldėjimo teisės pagal testamentą liudijimas Nr. 1-6256**  
Įrašas galioja: **Nuo 2018-12-27**

### 8. Žymos: įrašų nėra

### 9. Teritorijos, kuriose taikomos specialiosios žemės naudojimo sąlygos:

9.1.

**Paviršinių vandens telkinių pakrantės apsaugos juostos (VI skyrius, aštuntasis skirsnis)**  
Daiktas: **žemės sklypas Nr. 7520-0004-0177, aprašytas p. 2.1.**  
Įregistravimo pagrindas: **2019-06-06 Lietuvos Respublikos specialiųjų žemės naudojimo sąlygų įstatymas Nr. XIII-2166**  
**2019-12-19 Lietuvos Respublikos žemės ūkio ministro įsakymas Nr. 3D-711**  
Plotas: **0.01 ha**  
Įrašas galioja: **Nuo 2020-01-02**

9.2.

**Melioruotos žemės ir melioracijos statinių apsaugos zonos (VI skyrius, antrasis skirsnis)**  
Daiktas: **žemės sklypas Nr. 7520-0004-0177, aprašytas p. 2.1.**  
Įregistravimo pagrindas: **2019-06-06 Lietuvos Respublikos specialiųjų žemės naudojimo sąlygų įstatymas Nr. XIII-2166**  
**2019-12-19 Lietuvos Respublikos žemės ūkio ministro įsakymas Nr. 3D-711**  
Plotas: **0.64 ha**  
Įrašas galioja: **Nuo 2020-01-02**

### 10. Daikto registravimas ir kadastro žymos: įrašų nėra

**11. Registro pastabos ir nuorodos:** įrašų nėra

**12. Kita informacija:** įrašų nėra

**13. Informacija apie duomenų sandoriui tikslinimą:** įrašų nėra

Dokumentą atspausdino

STASĖ ŽEBUOLIENĖ



## NEKILNOJAMOJO TURTO REGISTRO DUOMENŲ BAZĖS IŠRAŠAS

2022-02-01 15:04:51

### 1. Nekilnojamojo turto registre įregistruotas turtas:

Registro Nr.: **75/12449**  
Registro tipas: **Žemės sklypas**  
Sudarymo data: **2001-04-27**  
**Skuodo r. sav., Lenkimų sen., Žemytės k.**

### 2. Nekilnojamieji daiktai:

2.1.

**Žemės sklypas**  
**Skuodo r. sav., Lenkimų sen., Žemytės k.**  
Unikalus daikto numeris: **7520-0004-0178**  
Žemės sklypo kadastro numeris ir kadastro vietovės pavadinimas: **7520/0004:178 Lenkimų k.v.**  
Daikto pagrindinė naudojimo paskirtis: **Žemės ūkio**  
Žemės sklypo plotas: **3.4000 ha**  
Žemės ūkio naudmenų plotas viso: **3.3700 ha**  
iš jo: ariamos žemės plotas: **3.3700 ha**  
Vandens telkinių plotas: **0.0300 ha**  
Nusausintos žemės plotas: **3.3700 ha**  
Žemės ūkio naudmenų našumo balas: **44.9**  
Matavimų tipas: **Žemės sklypas suformuotas atliekant preliminarinius matavimus**  
Indeksuota žemės sklypo vertė: **2610 Eur**  
Žemės sklypo vertė: **1631 Eur**  
Vidutinė rinkos vertė: **6890 Eur**  
Vidutinės rinkos vertės nustatymo data: **2018-12-14**  
Vidutinės rinkos vertės nustatymo būdas: **Masinis vertinimas**  
Kadastro duomenų nustatymo data: **2000-10-30**

### 3. Daikto priklausiniai iš kito registro: įrašų nėra

### 4. Nuosavybė:

4.1.

**Nuosavybės teisė**  
Savininkas: **IRENA BAGDONIENĖ,**  
Daiktas: **žemės sklypas Nr. 7520-0004-0178, aprašytas p. 2.1.**  
Įregistravimo pagrindas: **2018-12-18 Paveldėjimo teisės pagal testamentą liudijimas Nr. 1-6252**  
Įrašas galioja: **Nuo 2018-12-27**

### 5. Valstybės ir savivaldybių žemės patikėjimo teisė: įrašų nėra

### 6. Kitos daiktinės teisės : įrašų nėra

### 7. Juridiniai faktai:

7.1.

**Asmeninė nuosavybė**  
Daiktas: **žemės sklypas Nr. 7520-0004-0178, aprašytas p. 2.1.**  
Įregistravimo pagrindas: **2018-12-18 Paveldėjimo teisės pagal testamentą liudijimas Nr. 1-6252**  
Įrašas galioja: **Nuo 2018-12-27**

### 8. Žymos: įrašų nėra

### 9. Teritorijos, kuriose taikomos specialiosios žemės naudojimo sąlygos:

9.1.

**Paviršinių vandens telkinių pakrantės apsaugos juostos (VI skyrius, aštuntasis skirsnis)**  
Daiktas: **žemės sklypas Nr. 7520-0004-0178, aprašytas p. 2.1.**  
Įregistravimo pagrindas: **2019-06-06 Lietuvos Respublikos specialiųjų žemės naudojimo sąlygų įstatymas Nr. XIII-2166**  
**2019-12-19 Lietuvos Respublikos žemės ūkio ministro įsakymas Nr. 3D-711**  
Plotas: **0.02 ha**  
Įrašas galioja: **Nuo 2020-01-02**

9.2.

**Melioruotos žemės ir melioracijos statinių apsaugos zonos (VI skyrius, antrasis skirsnis)**  
Daiktas: **žemės sklypas Nr. 7520-0004-0178, aprašytas p. 2.1.**  
Įregistravimo pagrindas: **2019-06-06 Lietuvos Respublikos specialiųjų žemės naudojimo sąlygų įstatymas Nr. XIII-2166**  
**2019-12-19 Lietuvos Respublikos žemės ūkio ministro įsakymas Nr. 3D-711**  
Plotas: **3.37 ha**  
Įrašas galioja: **Nuo 2020-01-02**

### 10. Daikto registravimas ir kadastro žymos: įrašų nėra

### 11. Registro pastabos ir nuorodos: įrašų nėra

### 12. Kita informacija: įrašų nėra

### 13. Informacija apie duomenų sandoriui tikslinimą: įrašų nėra

## NEKILNOJAMOJO TURTO REGISTRO DUOMENŲ BAZĖS IŠRAŠAS

2022-02-01 14:29:16

### 1. Nekilnojamojo turto registre įregistruotas turtas:

Registro Nr.: **75/12600**  
Registro tipas: **Žemės sklypas**  
Sudarymo data: **2001-05-01**  
**Skuodo r. sav., Lenkimų sen., Žemytės k.**

### 2. Nekilnojamieji daiktai:

2.1.

**Žemės sklypas**  
**Skuodo r. sav., Lenkimų sen., Žemytės k.**  
Unikalus daikto numeris: **7520-0004-0180**  
Žemės sklypo kadastro numeris ir kadastro vietovės pavadinimas: **7520/0004:180 Lenkimų k.v.**  
Daikto pagrindinė naudojimo paskirtis: **Žemės ūkio**  
Žemės sklypo naudojimo būdas: **Kiti žemės ūkio paskirties žemės sklypai**  
Žemės sklypo plotas: **0.5034 ha**  
Žemės ūkio naudmenų plotas viso: **0.4975 ha**  
iš jo: ariamos žemės plotas: **0.4975 ha**  
Užstatyta teritorija: **0.0059 ha**  
Nusausintos žemės plotas: **0.5034 ha**  
Žemės ūkio naudmenų našumo balas: **40.0**  
Matavimų tipas: **Žemės sklypas suformuotas atliekant kadastrinius matavimus**  
Indeksuota žemės sklypo vertė: **357 Eur**  
Žemės sklypo vertė: **223 Eur**  
Vidutinė rinkos vertė: **1230 Eur**  
Vidutinės rinkos vertės nustatymo data: **2020-01-20**  
Vidutinės rinkos vertės nustatymo būdas: **Masinis vertinimas**  
Kadastro duomenų nustatymo data: **2019-09-27**

### 3. Daikto priklausiniai iš kito registro: įrašų nėra

### 4. Nuosavybė:

4.1.

**Nuosavybės teisė**  
Savininkas: **RIMANTAS GAUČAS,**  
Daiktas: **žemės sklypas Nr. 7520-0004-0180, aprašytas p. 2.1.**  
Įregistravimo pagrindas: **2007-01-15 Dovanojimo sutartis Nr. 1-264**  
Įrašas galioja: **Nuo 2007-01-19**

### 5. Valstybės ir savivaldybių žemės patikėjimo teisė: įrašų nėra

### 6. Kitos daiktinės teisės : įrašų nėra

### 7. Juridiniai faktai:

7.1.

**Asmeninė nuosavybė**  
Daiktas: **žemės sklypas Nr. 7520-0004-0180, aprašytas p. 2.1.**  
Įregistravimo pagrindas: **2007-01-15 Dovanojimo sutartis Nr. 1-264**  
Įrašas galioja: **Nuo 2007-01-19**

### 8. Žymos: įrašų nėra

### 9. Teritorijos, kuriose taikomos specialiosios žemės naudojimo sąlygos:

9.1.

**Dirvožemio apsauga žemės ūkio paskirties žemės sklypuose (VI skyrius, keturioliktasis skirsnis)**  
Daiktas: **žemės sklypas Nr. 7520-0004-0180, aprašytas p. 2.1.**  
Įregistravimo pagrindas: **2019-06-06 Lietuvos Respublikos specialiųjų žemės naudojimo sąlygų įstatymas Nr. XIII-2166**  
**2019-12-19 Lietuvos Respublikos žemės ūkio ministro įsakymas Nr. 3D-711**  
**2020-01-13 Nacionalinės žemės tarnybos teritorinio skyriaus vedėjo sprendimas Nr. 15SK-25-(14.15.110 E.)**  
Plotas: **4975.00 kv. m**  
Įrašas galioja: **Nuo 2020-01-20**

9.2.

**Melioruotos žemės ir melioracijos statinių apsaugos zonos (VI skyrius, antrasis skirsnis)**  
Daiktas: **žemės sklypas Nr. 7520-0004-0180, aprašytas p. 2.1.**  
Įregistravimo pagrindas: **2019-06-06 Lietuvos Respublikos specialiųjų žemės naudojimo sąlygų įstatymas Nr. XIII-2166**  
**2019-12-19 Lietuvos Respublikos žemės ūkio ministro įsakymas Nr. 3D-711**  
**2020-01-13 Nacionalinės žemės tarnybos teritorinio skyriaus vedėjo sprendimas Nr. 15SK-25-(14.15.110 E.)**  
Plotas: **5034.00 kv. m**  
Įrašas galioja: **Nuo 2020-01-20**

9.3.

**Paviršinių vandens telkinių apsaugos zonos (VI skyrius, septintasis skirsnis)**  
Daiktas: **žemės sklypas Nr. 7520-0004-0180, aprašytas p. 2.1.**  
Įregistravimo pagrindas: **2019-06-06 Lietuvos Respublikos specialiųjų žemės naudojimo sąlygų įstatymas Nr. XIII-2166**  
**2019-12-19 Lietuvos Respublikos žemės ūkio ministro įsakymas Nr. 3D-711**  
**2020-01-13 Nacionalinės žemės tarnybos teritorinio skyriaus vedėjo sprendimas Nr. 15SK-25-(14.15.110 E.)**

Plotas: **1173.00 kv. m**  
Įrašas galioja: **Nuo 2020-01-20**

**10. Daikto registravimas ir kadastro žymos:**

10.1.

**Kadastrinius matavimus atliko (kadastro žyma)**  
**REMIGIJUS PAKULIS**

Daiktas: **žemės sklypas Nr. 7520-0004-0180, aprašytas p. 2.1.**  
Įregistravimo pagrindas: **2008-05-07 Kvalifikacijos pažymėjimas Nr. 2M-M-83**  
**2019-09-27 Nekilnojamojo daikto kadastro duomenų byla**  
Įrašas galioja: **Nuo 2020-01-20**

10.2.

**Kadastro duomenų tikslinimas (daikto registravimas)**  
Daiktas: **žemės sklypas Nr. 7520-0004-0180, aprašytas p. 2.1.**  
Įregistravimo pagrindas: **2019-09-27 Nekilnojamojo daikto kadastro duomenų byla**  
**2020-01-13 Nacionalinės žemės tarnybos teritorinio skyriaus vedėjo sprendimas**  
**Nr. 15SK-25-(14.15.110 E.)**  
Įrašas galioja: **Nuo 2020-01-20**

**11. Registro pastabos ir nuorodos:** įrašų nėra

**12. Kita informacija:** įrašų nėra

**13. Informacija apie duomenų sandoriui tikslinimą:** įrašų nėra

Dokumentą atspausdino

STASĖ ŽEBUOLIENĖ

## NEKILNOJAMOJO TURTO REGISTRO DUOMENŲ BAZĖS IŠRAŠAS

2022-02-01 15:31:12

## 1. Nekilnojamojo turto registre įregistruotas turtas:

Registro Nr.: **75/12858**  
Registro tipas: **Žemės sklypas**  
Sudarymo data: **2001-07-27**  
**Skuodo r. sav., Lenkimų sen., Žemytės k.**

## 2. Nekilnojamieji daiktai:

2.1.

**Žemės sklypas**  
**Skuodo r. sav., Lenkimų sen., Žemytės k.**  
Unikalus daikto numeris: **7520-0004-0186**  
Žemės sklypo kadastro numeris ir kadastro vietovės pavadinimas: **7520/0004:186 Lenkimų k.v.**  
Daikto pagrindinė naudojimo paskirtis: **Žemės ūkio**  
Žemės sklypo plotas: **0.2100 ha**  
Žemės ūkio naudmenų plotas viso: **0.2100 ha**  
iš jo: ariamos žemės plotas: **0.2100 ha**  
Nusausintos žemės plotas: **0.2100 ha**  
Žemės ūkio naudmenų našumo balas: **46.0**  
Matavimų tipas: **Žemės sklypas suformuotas atliekant preliminarinius matavimus**  
Indeksuota žemės sklypo vertė: **171 Eur**  
Žemės sklypo vertė: **107 Eur**  
Vidutinė rinkos vertė: **202 Eur**  
Vidutinės rinkos vertės nustatymo data: **2013-05-20**  
Vidutinės rinkos vertės nustatymo būdas: **Masinis vertinimas**  
Kadastro duomenų nustatymo data: **2021-01-14**

## 3. Daikto priklausiniai iš kito registro: įrašų nėra

## 4. Nuosavybė:

4.1.

**Nuosavybės teisė**  
Savininkas: **ARINA ČERNECKYTĖ,**  
Daiktas: **žemės sklypas Nr. 7520-0004-0186, aprašytas p. 2.1.**  
Įregistravimo pagrindas: **2013-05-27 Pirkimo - pardavimo sutartis Nr. 1-2640**  
Įrašas galioja: **Nuo 2013-06-05**

## 5. Valstybės ir savivaldybių žemės patikėjimo teisė: įrašų nėra

## 6. Kitos daiktinės teisės : įrašų nėra

## 7. Juridiniai faktai:

7.1.

**Asmeninė nuosavybė**  
Daiktas: **žemės sklypas Nr. 7520-0004-0186, aprašytas p. 2.1.**  
Įregistravimo pagrindas: **2013-05-27 Pirkimo - pardavimo sutartis Nr. 1-2640**  
Įrašas galioja: **Nuo 2013-06-05**

## 8. Žymos: įrašų nėra

## 9. Teritorijos, kuriose taikomos specialiosios žemės naudojimo sąlygos:

9.1.

**Elektros tinklų apsaugos zonos (III skyrius, ketvirtasis skirsnis)**  
Daiktas: **žemės sklypas Nr. 7520-0004-0186, aprašytas p. 2.1.**  
Įregistravimo pagrindas: **2021-03-16 Nacionalinės žemės tarnybos teritorinio skyriaus vedėjo sprendimas Nr. 15SK-131-(14.15.110 E.)**  
Plotas: **13.00 kv. m**  
Įrašas galioja: **Nuo 2021-03-29**

9.2.

**Melioruotos žemės ir melioracijos statinių apsaugos zonos (VI skyrius, antrasis skirsnis)**  
Daiktas: **žemės sklypas Nr. 7520-0004-0186, aprašytas p. 2.1.**  
Įregistravimo pagrindas: **2019-06-06 Lietuvos Respublikos specialiųjų žemės naudojimo sąlygų įstatymas Nr. XIII-2166**  
**2019-12-19 Lietuvos Respublikos žemės ūkio ministro įsakymas Nr. 3D-711**  
Plotas: **0.21 ha**  
Įrašas galioja: **Nuo 2020-01-02**

## 10. Daikto registravimas ir kadastro žymos:

10.1.

**Kadastro duomenų tikslinimas (daikto registravimas)**  
Daiktas: **žemės sklypas Nr. 7520-0004-0186, aprašytas p. 2.1.**  
Įregistravimo pagrindas: **2021-01-14 Nekilnojamojo daikto kadastro duomenų byla**  
**2021-03-16 Nacionalinės žemės tarnybos teritorinio skyriaus vedėjo sprendimas Nr. 15SK-131-(14.15.110 E.)**  
Įrašas galioja: **Nuo 2021-03-29**

10.2.

**Kadastrinius matavimus atliko (kadastro žyma)**  
**KĘSTUTIS KAZLAUSKAS**  
Daiktas: **žemės sklypas Nr. 7520-0004-0186, aprašytas p. 2.1.**  
Įregistravimo pagrindas: **2011-06-16 Kvalifikacijos pažymėjimas Nr. 2M-M-1525**  
**2021-01-14 Nekilnojamojo daikto kadastro duomenų byla**  
Įrašas galioja: **Nuo 2021-03-29**

**11. Registro pastabos ir nuorodos:** įrašų nėra

**12. Kita informacija:** įrašų nėra

**13. Informacija apie duomenų sandoriui tikslinimą:** įrašų nėra

Dokumentą atspausdino

STASĖ ŽEBUOLIENĖ

## NEKILNOJAMOJO TURTO REGISTRO DUOMENŲ BAZĖS IŠRAŠAS

2022-02-01 15:03:01

### 1. Nekilnojamojo turto registre įregistruotas turtas:

Registro Nr.: **75/13509**  
Registro tipas: **Žemės sklypas**  
Sudarymo data: **2001-11-25**  
**Skuodo r. sav., Lenkimų sen., Žemytės k.**

### 2. Nekilnojamieji daiktai:

2.1.

**Žemės sklypas**  
**Skuodo r. sav., Lenkimų sen., Žemytės k.**  
Unikalus daikto numeris: **7520-0004-0193**  
Žemės sklypo kadastro numeris ir kadastro vietovės pavadinimas: **7520/0004:193 Lenkimų k.v.**  
Daikto pagrindinė naudojimo paskirtis: **Žemės ūkio**  
Žemės sklypo plotas: **2.9200 ha**  
Žemės ūkio naudmenų plotas viso: **2.9000 ha**  
iš jo: ariamos žemės plotas: **2.9000 ha**  
Vandens telkinių plotas: **0.0200 ha**  
Nusausintos žemės plotas: **2.9000 ha**  
Žemės ūkio naudmenų našumo balas: **38.0**  
Matavimų tipas: **Žemės sklypas suformuotas atliekant preliminarinius matavimus**  
Indeksuota žemės sklypo vertė: **1856 Eur**  
Žemės sklypo vertė: **1160 Eur**  
Vidutinė rinkos vertė: **2705 Eur**  
Vidutinės rinkos vertės nustatymo data: **2013-04-23**  
Vidutinės rinkos vertės nustatymo būdas: **Masinis vertinimas**  
Kadastro duomenų nustatymo data: **2000-11-17**

### 3. Daikto priklausiniai iš kito registro: įrašų nėra

### 4. Nuosavybė:

4.1.

**Nuosavybės teisė**  
Savininkas: **ALBERTAS BUDRECKIS,**  
Daiktas: **žemės sklypas Nr. 7520-0004-0193, aprašytas p. 2.1.**  
Įregistravimo pagrindas: **2013-06-05 Paveldėjimo teisės pagal testamentą liudijimas Nr. 2724**  
Įrašas galioja: **Nuo 2019-05-24**

### 5. Valstybės ir savivaldybių žemės patikėjimo teisė: įrašų nėra

### 6. Kitos daiktinės teisės : įrašų nėra

### 7. Juridiniai faktai:

7.1.

**Asmeninė nuosavybė**  
Daiktas: **žemės sklypas Nr. 7520-0004-0193, aprašytas p. 2.1.**  
Įregistravimo pagrindas: **2013-06-05 Paveldėjimo teisės pagal testamentą liudijimas Nr. 2724**  
Įrašas galioja: **Nuo 2019-05-24**

### 8. Žymos: įrašų nėra

### 9. Teritorijos, kuriose taikomos specialiosios žemės naudojimo sąlygos:

9.1.

**Paviršinių vandens telkinių pakrantės apsaugos juostos (VI skyrius, aštuntasis skirsnis)**  
Daiktas: **žemės sklypas Nr. 7520-0004-0193, aprašytas p. 2.1.**  
Įregistravimo pagrindas: **2019-06-06 Lietuvos Respublikos specialiųjų žemės naudojimo sąlygų įstatymas Nr. XIII-2166**  
**2019-12-19 Lietuvos Respublikos žemės ūkio ministro įsakymas Nr. 3D-711**  
Plotas: **0.02 ha**  
Įrašas galioja: **Nuo 2020-01-02**

9.2.

**Paviršinių vandens telkinių apsaugos zonos (VI skyrius, septintasis skirsnis)**  
Daiktas: **žemės sklypas Nr. 7520-0004-0193, aprašytas p. 2.1.**  
Įregistravimo pagrindas: **2019-06-06 Lietuvos Respublikos specialiųjų žemės naudojimo sąlygų įstatymas Nr. XIII-2166**  
**2019-12-19 Lietuvos Respublikos žemės ūkio ministro įsakymas Nr. 3D-711**  
Plotas: **0.02 ha**  
Įrašas galioja: **Nuo 2020-01-02**

9.3.

**Melioruotos žemės ir melioracijos statinių apsaugos zonos (VI skyrius, antrasis skirsnis)**  
Daiktas: **žemės sklypas Nr. 7520-0004-0193, aprašytas p. 2.1.**  
Įregistravimo pagrindas: **2019-06-06 Lietuvos Respublikos specialiųjų žemės naudojimo sąlygų įstatymas Nr. XIII-2166**  
**2019-12-19 Lietuvos Respublikos žemės ūkio ministro įsakymas Nr. 3D-711**  
Plotas: **2.90 ha**  
Įrašas galioja: **Nuo 2020-01-02**

### 10. Daikto registravimas ir kadastro žymos: įrašų nėra

### 11. Registro pastabos ir nuorodos: įrašų nėra



**12. Kita informacija:** įrašų nėra

**13. Informacija apie duomenų sandoriui tikslinimą:** įrašų nėra

Dokumentą atspausdino

STASĖ ŽEBUOLIENĖ

## NEKILNOJAMOJO TURTO REGISTRO DUOMENŲ BAZĖS IŠRAŠAS

2022-02-09 10:50:00

### 1. Nekilnojamojo turto registre įregistruotas turtas:

Registro Nr.: **75/13821**  
Registro tipas: **Žemės sklypas**  
Sudarymo data: **2002-01-28**  
**Skuodo r. sav., Lenkimų sen., Juodeikių k.**

### 2. Nekilnojamieji daiktai:

2.1.

**Žemės sklypas**  
**Skuodo r. sav., Lenkimų sen., Juodeikių k.**  
Unikalus daikto numeris: **7520-0004-0197**  
Žemės sklypo kadastro numeris ir kadastro vietovės pavadinimas: **7520/0004:197 Lenkimų k.v.**  
Daikto pagrindinė naudojimo paskirtis: **Žemės ūkio**  
Žemės sklypo plotas: **7.0000 ha**  
Žemės ūkio naudmenų plotas viso: **6.9400 ha**  
iš jo: ariamos žemės plotas: **6.9400 ha**  
Vandens telkinių plotas: **0.0600 ha**  
Nusausintos žemės plotas: **6.9400 ha**  
Žemės ūkio naudmenų našumo balas: **46.0**  
Matavimų tipas: **Žemės sklypas suformuotas atliekant preliminarinius matavimus**  
Indeksuota žemės sklypo vertė: **5546 Eur**  
Žemės sklypo vertė: **3466 Eur**  
Vidutinė rinkos vertė: **3664 Eur**  
Vidutinės rinkos vertės nustatymo data: **2007-12-13**  
Kadastro duomenų nustatymo data: **2001-10-02**

### 3. Daikto priklausiniai iš kito registro: įrašų nėra

### 4. Nuosavybė:

4.1.

**Nuosavybės teisė**  
Savininkas: **STANISLOVAS PABRĖŽA,**  
Daiktas: **žemės sklypas Nr. 7520-0004-0197, aprašytas p. 2.1.**  
Įregistravimo pagrindas: **2001-11-27 Apskritis viršininko sprendimas Nr. 28-9371**  
Įrašas galioja: **Nuo 2001-01-28**

### 5. Valstybės ir savivaldybių žemės patikėjimo teisė: įrašų nėra

### 6. Kitos daiktinės teisės : įrašų nėra

### 7. Juridiniai faktai: įrašų nėra

### 8. Žymos: įrašų nėra

### 9. Teritorijos, kuriose taikomos specialiosios žemės naudojimo sąlygos:

- 9.1. **Paviršinių vandens telkinių pakrantės apsaugos juostos (VI skyrius, aštuntasis skirsnis)**  
Daiktas: **žemės sklypas Nr. 7520-0004-0197, aprašytas p. 2.1.**  
Įregistravimo pagrindas: **2019-06-06 Lietuvos Respublikos specialiųjų žemės naudojimo sąlygų įstatymas Nr. XIII-2166**  
**2019-12-19 Lietuvos Respublikos žemės ūkio ministro įsakymas Nr. 3D-711**  
Plotas: **0.02 ha**  
Įrašas galioja: **Nuo 2020-01-02**
- 9.2. **Paviršinių vandens telkinių apsaugos zonos (VI skyrius, septintasis skirsnis)**  
Daiktas: **žemės sklypas Nr. 7520-0004-0197, aprašytas p. 2.1.**  
Įregistravimo pagrindas: **2019-06-06 Lietuvos Respublikos specialiųjų žemės naudojimo sąlygų įstatymas Nr. XIII-2166**  
**2019-12-19 Lietuvos Respublikos žemės ūkio ministro įsakymas Nr. 3D-711**  
Plotas: **0.02 ha**  
Įrašas galioja: **Nuo 2020-01-02**
- 9.3. **Melioruotos žemės ir melioracijos statinių apsaugos zonos (VI skyrius, antrasis skirsnis)**  
Daiktas: **žemės sklypas Nr. 7520-0004-0197, aprašytas p. 2.1.**  
Įregistravimo pagrindas: **2019-06-06 Lietuvos Respublikos specialiųjų žemės naudojimo sąlygų įstatymas Nr. XIII-2166**  
**2019-12-19 Lietuvos Respublikos žemės ūkio ministro įsakymas Nr. 3D-711**  
Plotas: **7.00 ha**  
Įrašas galioja: **Nuo 2020-01-02**

### 10. Daikto registravimas ir kadastro žymos: įrašų nėra

### 11. Registro pastabos ir nuorodos: įrašų nėra

### 12. Kita informacija: įrašų nėra

### 13. Informacija apie duomenų sandoriui tikslinimą: įrašų nėra



## NEKILNOJAMOJO TURTO REGISTRO DUOMENŲ BAZĖS IŠRAŠAS

2022-02-09 10:36:24

### 1. Nekilnojamojo turto registre įregistruotas turtas:

Registro Nr.: **75/13841**  
Registro tipas: **Žemės sklypas**  
Sudarymo data: **2002-02-01**  
**Skuodo r. sav., Lenkimų sen., Juodeikių k.**

### 2. Nekilnojamieji daiktai:

2.1. **Žemės sklypas**  
**Skuodo r. sav., Lenkimų sen., Juodeikių k.**  
Unikalus daikto numeris: **7520-0004-0198**  
Žemės sklypo kadastro numeris ir kadastro vietovės pavadinimas: **7520/0004:198 Lenkimų k.v.**  
Daikto pagrindinė naudojimo paskirtis: **Žemės ūkio**  
Žemės sklypo plotas: **1.0800 ha**  
Žemės ūkio naudmenų plotas viso: **1.0700 ha**  
iš jo: ariamos žemės plotas: **1.0700 ha**  
Vandens telkinių plotas: **0.0100 ha**  
Nusausintos žemės plotas: **1.0700 ha**  
Žemės ūkio naudmenų našumo balas: **54.0**  
Matavimų tipas: **Žemės sklypas suformuotas atliekant preliminarinius matavimus**  
Indeksuota žemės sklypo vertė: **987 Eur**  
Žemės sklypo vertė: **617 Eur**  
Kadastro duomenų nustatymo data: **2000-12-01**

### 3. Daikto priklausiniai iš kito registro: įrašų nėra

### 4. Nuosavybė:

4.1. **Nuosavybės teisė**  
Savininkas: **PETRONELĖ LAZDAUSKIENĖ**  
Daiktas: **žemės sklypas Nr. 7520-0004-0198, aprašytas p. 2.1.**  
Įregistravimo pagrindas: **2001-12-06 Apskritis viršininko sprendimas Nr. 28-9442**  
Įrašas galioja: **Nuo 2001-12-06**

### 5. Valstybės ir savivaldybių žemės patikėjimo teisė: įrašų nėra

### 6. Kitos daiktinės teisės : įrašų nėra

### 7. Juridiniai faktai: įrašų nėra

### 8. Žymos: įrašų nėra

### 9. Teritorijos, kuriose taikomos specialiosios žemės naudojimo sąlygos:

9.1. **Paviršinių vandens telkinių pakrantės apsaugos juostos (VI skyrius, aštuntasis skirsnis)**  
Daiktas: **žemės sklypas Nr. 7520-0004-0198, aprašytas p. 2.1.**  
Įregistravimo pagrindas: **2019-06-06 Lietuvos Respublikos specialiųjų žemės naudojimo sąlygų įstatymas Nr. XIII-2166**  
**2019-12-19 Lietuvos Respublikos žemės ūkio ministro įsakymas Nr. 3D-711**  
Įrašas galioja: **Nuo 2020-01-02**

9.2. **Paviršinių vandens telkinių apsaugos zonos (VI skyrius, septintasis skirsnis)**  
Daiktas: **žemės sklypas Nr. 7520-0004-0198, aprašytas p. 2.1.**  
Įregistravimo pagrindas: **2019-06-06 Lietuvos Respublikos specialiųjų žemės naudojimo sąlygų įstatymas Nr. XIII-2166**  
**2019-12-19 Lietuvos Respublikos žemės ūkio ministro įsakymas Nr. 3D-711**  
Įrašas galioja: **Nuo 2020-01-02**

9.3. **Melioruotos žemės ir melioracijos statinių apsaugos zonos (VI skyrius, antrasis skirsnis)**  
Daiktas: **žemės sklypas Nr. 7520-0004-0198, aprašytas p. 2.1.**  
Įregistravimo pagrindas: **2019-06-06 Lietuvos Respublikos specialiųjų žemės naudojimo sąlygų įstatymas Nr. XIII-2166**  
**2019-12-19 Lietuvos Respublikos žemės ūkio ministro įsakymas Nr. 3D-711**  
Įrašas galioja: **Nuo 2020-01-02**

### 10. Daikto registravimas ir kadastro žymos:

10.1. **Suformuotas (daikto registravimas)**  
Daiktas: **žemės sklypas Nr. 7520-0004-0198, aprašytas p. 2.1.**  
Įregistravimo pagrindas: **1999-12-28 Žemės reformos žemėtvarkos projektas Nr. 2740**  
Įrašas galioja: **Nuo 1999-12-28**

### 11. Registro pastabos ir nuorodos: įrašų nėra

### 12. Kita informacija: įrašų nėra

### 13. Informacija apie duomenų sandoriui tikslinimą: įrašų nėra



## NEKILNOJAMOJO TURTO REGISTRO DUOMENŲ BAZĖS IŠRAŠAS

2022-02-01 14:17:20

### 1. Nekilnojamojo turto registre įregistruotas turtas:

Registro Nr.: **75/14836**  
Registro tipas: **Žemės sklypas**  
Sudarymo data: **2002-06-14**  
**Skuodo r. sav., Lenkimų sen., Žemytės k.**

### 2. Nekilnojamieji daiktai:

2.1.

**Žemės sklypas**  
**Skuodo r. sav., Lenkimų sen., Žemytės k.**  
Unikalus daikto numeris: **7520-0004-0206**  
Žemės sklypo kadastro numeris ir kadastro vietovės pavadinimas: **7520/0004:206 Lenkimų k.v.**  
Daikto pagrindinė naudojimo paskirtis: **Žemės ūkio**  
Žemės sklypo naudojimo būdas: **Kiti žemės ūkio paskirties žemės sklypai**  
Žemės sklypo plotas: **2.8159 ha**  
Žemės ūkio naudmenų plotas viso: **2.8159 ha**  
iš jo: ariamos žemės plotas: **2.8159 ha**  
Nusausintos žemės plotas: **2.8159 ha**  
Žemės ūkio naudmenų našumo balas: **43.7**  
Matavimų tipas: **Žemės sklypas suformuotas atliekant kadastrinius matavimus**  
Indeksuota žemės sklypo vertė: **2154 Eur**  
Žemės sklypo vertė: **1346 Eur**  
Vidutinė rinkos vertė: **5180 Eur**  
Vidutinės rinkos vertės nustatymo data: **2018-04-27**  
Vidutinės rinkos vertės nustatymo būdas: **Masinis vertinimas**  
Kadastro duomenų nustatymo data: **2017-04-04**

### 3. Daikto priklausiniai iš kito registro: įrašų nėra

### 4. Nuosavybė:

4.1.

**Nuosavybės teisė**  
Savininkas: **GRAŽINA MINEIKIENĖ,**  
Daiktas: **žemės sklypas Nr. 7520-0004-0206, aprašytas p. 2.1.**  
Įregistravimo pagrindas: **2018-05-10 Dovanojimo sutartis Nr. 2586**  
Įrašas galioja: **Nuo 2018-05-22**

### 5. Valstybės ir savivaldybių žemės patikėjimo teisė: įrašų nėra

### 6. Kitos daiktinės teisės : įrašų nėra

### 7. Juridiniai faktai:

7.1.

**Asmeninė nuosavybė**  
Daiktas: **žemės sklypas Nr. 7520-0004-0206, aprašytas p. 2.1.**  
Įregistravimo pagrindas: **2018-05-10 Dovanojimo sutartis Nr. 2586**  
Įrašas galioja: **Nuo 2018-05-22**

### 8. Žymos: įrašų nėra

### 9. Teritorijos, kuriose taikomos specialiosios žemės naudojimo sąlygos:

9.1. **Melioruotos žemės ir melioracijos statinių apsaugos zonos (VI skyrius, antrasis skirsnis)**

Daiktas: **žemės sklypas Nr. 7520-0004-0206, aprašytas p. 2.1.**  
Įregistravimo pagrindas: **2019-06-06 Lietuvos Respublikos specialiųjų žemės naudojimo sąlygų įstatymas Nr. XIII-2166**  
**2019-12-19 Lietuvos Respublikos žemės ūkio ministro įsakymas Nr. 3D-711**  
Plotas: **2.8159 ha**  
Įrašas galioja: **Nuo 2020-01-02**

9.2.

**Dirvožemio apsauga žemės ūkio paskirties žemės sklypuose (VI skyrius, keturioliktasis skirsnis)**  
Daiktas: **žemės sklypas Nr. 7520-0004-0206, aprašytas p. 2.1.**  
Įregistravimo pagrindas: **2019-06-06 Lietuvos Respublikos specialiųjų žemės naudojimo sąlygų įstatymas Nr. XIII-2166**  
**2019-12-19 Lietuvos Respublikos žemės ūkio ministro įsakymas Nr. 3D-711**  
Plotas: **2.8159 ha**  
Įrašas galioja: **Nuo 2020-01-02**

### 10. Daikto registravimas ir kadastro žymos:

10.1.

**Kadastro duomenų tikslinimas (daikto registravimas)**  
Daiktas: **žemės sklypas Nr. 7520-0004-0206, aprašytas p. 2.1.**  
Įregistravimo pagrindas: **2017-04-04 Nekilnojamojo daikto kadastro duomenų byla 2017-05-16 Nacionalinės žemės tarnybos teritorinio skyriaus vedėjo sprendimas Nr. 15SK-349-(14.15.110.)**  
Įrašas galioja: **Nuo 2017-06-05**

10.2.

**Kadastrinius matavimus atliko (kadastro žyma)**  
**REMIGIJUS PAKULIS**  
Daiktas: **žemės sklypas Nr. 7520-0004-0206, aprašytas p. 2.1.**

[registravimo pagrindas: **2008-05-07 Kvalifikacijos pažymėjimas Nr. 2M-M-83**  
**2017-04-04 Nekilnojamojo daikto kadastro duomenų byla**  
[rašas galioja: **Nuo 2017-06-05**

**11. Registro pastabos ir nuorodos:** įrašų nėra

**12. Kita informacija:** įrašų nėra

**13. Informacija apie duomenų sandoriui tikslinimą:** įrašų nėra

Dokumentą atspausdino

STASĖ ŽEBUOLIENĖ



## NEKILNOJAMOJO TURTO REGISTRO DUOMENŲ BAZĖS IŠRAŠAS

2022-02-09 10:46:47

### 1. Nekilnojamojo turto registre įregistruotas turtas:

Registro Nr.: **75/16655**  
Registro tipas: **Žemės sklypas**  
Sudarymo data: **2002-11-06**  
**Skuodo r. sav., Lenkimų sen., Juodeikių k.**

### 2. Nekilnojamieji daiktai:

2.1.

**Žemės sklypas**  
**Skuodo r. sav., Lenkimų sen., Juodeikių k.**  
Unikalus daikto numeris: **7520-0004-0208**  
Žemės sklypo kadastro numeris ir kadastro vietovės pavadinimas: **7520/0004:208 Lenkimų k.v.**  
Daikto pagrindinė naudojimo paskirtis: **Žemės ūkio**  
Žemės sklypo plotas: **3.0000 ha**  
Žemės ūkio naudmenų plotas viso: **3.0000 ha**  
iš jo: ariamos žemės plotas: **3.0000 ha**  
Nusausintos žemės plotas: **3.0000 ha**  
Žemės ūkio naudmenų našumo balas: **43.0**  
Matavimų tipas: **Žemės sklypas suformuotas atliekant preliminarinius matavimus**  
Indeksuota žemės sklypo vertė: **2118 Eur**  
Žemės sklypo vertė: **1324 Eur**  
Kadastro duomenų nustatymo data: **2002-03-10**

### 3. Daikto priklausiniai iš kito registro: įrašų nėra

### 4. Nuosavybė:

4.1.

**Nuosavybės teisė**  
Savininkas: **LAIMA SKERSIENĖ,**  
Daiktas: **žemės sklypas Nr. 7520-0004-0208, aprašytas p. 2.1.**  
Įregistravimo pagrindas: **2003-03-18 Perdavimo - priėmimo aktas Nr. 16-2**  
**2003-03-18 Valstybinės žemės sklypo pirkimo - pardavimo sutartis Nr. 925**  
Įrašas galioja: **Nuo 2003-04-07**

### 5. Valstybės ir savivaldybių žemės patikėjimo teisė: įrašų nėra

### 6. Kitos daiktinės teisės : įrašų nėra

### 7. Juridiniai faktai:

7.1.

**Sudaryta nuomos sutartis**  
Nuomininkas: **MARIJUS BUDRIKIS,**  
Daiktas: **žemės sklypas Nr. 7520-0004-0208, aprašytas p. 2.1.**  
Įregistravimo pagrindas: **2014-11-07 Nuomos sutartis Nr. 07**  
Plotas: **3.00 ha**  
Įrašas galioja: **Nuo 2014-12-05**  
Terminas: **Nuo 2014-11-07 iki 2018-11-01**

### 8. Žymos: įrašų nėra

### 9. Teritorijos, kuriose taikomos specialiosios žemės naudojimo sąlygos:

9.1.

**Melioruotos žemės ir melioracijos statinių apsaugos zonos (VI skyrius, antrasis skirsnis)**  
Daiktas: **žemės sklypas Nr. 7520-0004-0208, aprašytas p. 2.1.**  
Įregistravimo pagrindas: **2019-06-06 Lietuvos Respublikos specialiųjų žemės naudojimo sąlygų įstatymas Nr. XIII-2166**  
**2019-12-19 Lietuvos Respublikos žemės ūkio ministro įsakymas Nr. 3D-711**  
Plotas: **3.00 ha**  
Įrašas galioja: **Nuo 2020-01-02**

9.2.

**Kelių apsaugos zonos (III skyrius, antrasis skirsnis)**  
Daiktas: **žemės sklypas Nr. 7520-0004-0208, aprašytas p. 2.1.**  
Įregistravimo pagrindas: **2019-06-06 Lietuvos Respublikos specialiųjų žemės naudojimo sąlygų įstatymas Nr. XIII-2166**  
**2019-12-19 Lietuvos Respublikos žemės ūkio ministro įsakymas Nr. 3D-711**  
Plotas: **0.13 ha**  
Įrašas galioja: **Nuo 2020-01-02**

### 10. Daikto registravimas ir kadastro žymos: įrašų nėra

### 11. Registro pastabos ir nuorodos: įrašų nėra

### 12. Kita informacija: įrašų nėra

### 13. Informacija apie duomenų sandoriui tikslinimą: įrašų nėra

## NEKILNOJAMOJO TURTO REGISTRO DUOMENŲ BAZĖS IŠRAŠAS

2022-02-01 15:23:42

### 1. Nekilnojamojo turto registre įregistruotas turtas:

Registro Nr.: **75/16901**  
Registro tipas: **Žemės sklypas**  
Sudarymo data: **2003-01-08**  
**Skuodo r. sav., Lenkimų sen., Žemytės k.**

### 2. Nekilnojamieji daiktai:

2.1.

**Žemės sklypas**  
**Skuodo r. sav., Lenkimų sen., Žemytės k.**  
Unikalus daikto numeris: **7520-0004-0210**  
Žemės sklypo kadastro numeris ir kadastro vietovės pavadinimas: **7520/0004:210 Lenkimų k.v.**  
Daikto pagrindinė naudojimo paskirtis: **Žemės ūkio**  
Žemės sklypo plotas: **10.6900 ha**  
Žemės ūkio naudmenų plotas viso: **10.6900 ha**  
iš jo: ariamos žemės plotas: **10.6900 ha**  
Nusausintos žemės plotas: **10.6900 ha**  
Žemės ūkio naudmenų našumo balas: **41.8**  
Matavimų tipas: **Žemės sklypas suformuotas atliekant preliminarinius matavimus**  
Indeksuota žemės sklypo vertė: **7518 Eur**  
Žemės sklypo vertė: **4699 Eur**  
Vidutinė rinkos vertė: **17300 Eur**  
Vidutinės rinkos vertės nustatymo data: **2017-07-31**  
Vidutinės rinkos vertės nustatymo būdas: **Masinis vertinimas**  
Kadastro duomenų nustatymo data: **2021-01-13**

### 3. Daikto priklausiniai iš kito registro: įrašų nėra

### 4. Nuosavybė:

4.1.

**Nuosavybės teisė**  
Savininkas: **Kretingos rajono žemės ūkio bendrovė "EKOLAGRA", a.k. 164684042**  
Daiktas: **žemės sklypas Nr. 7520-0004-0210, aprašytas p. 2.1.**  
Įregistravimo pagrindas: **2005-05-20 Pirkimo - pardavimo sutartis Nr. 2275**  
**2005-05-20 Perdavimo - priėmimo aktas Nr. 2277**  
Įrašas galioja: **Nuo 2005-08-08**

### 5. Valstybės ir savivaldybių žemės patikėjimo teisė: įrašų nėra

### 6. Kitos daiktinės teisės:

6.1.

**Hipoteka**  
Daiktas: **žemės sklypas Nr. 7520-0004-0210, aprašytas p. 2.1.**  
Įregistravimo pagrindas: **2017-08-02 Sutartinė hipoteka Nr. 1-3634**  
**2017-08-03 IDK Nr. 20120170055898**  
Įrašas galioja: **Nuo 2022-01-01**

6.2.

**Hipoteka**  
Daiktas: **žemės sklypas Nr. 7520-0004-0210, aprašytas p. 2.1.**  
Įregistravimo pagrindas: **2006-11-02 Sutartinė hipoteka Nr. 1450**  
**2007-02-13 IDK Nr. 13120060001536**  
Įrašas galioja: **Nuo 2022-01-01**

### 7. Juridiniai faktai: įrašų nėra

### 8. Žymos: įrašų nėra

### 9. Teritorijos, kuriose taikomos specialiosios žemės naudojimo sąlygos:

9.1.

**Elektros tinklų apsaugos zonos (III skyrius, ketvirtasis skirsnis)**  
Daiktas: **žemės sklypas Nr. 7520-0004-0210, aprašytas p. 2.1.**  
Įregistravimo pagrindas: **2021-03-15 Nacionalinės žemės tarnybos teritorinio skyriaus vedėjo sprendimas Nr. 15SK-98-(14.15.110 E.)**  
Plotas: **540.00 kv. m**  
Įrašas galioja: **Nuo 2021-03-24**

9.2.

**Melioruotos žemės ir melioracijos statinių apsaugos zonos (VI skyrius, antrasis skirsnis)**  
Daiktas: **žemės sklypas Nr. 7520-0004-0210, aprašytas p. 2.1.**  
Įregistravimo pagrindas: **2019-06-06 Lietuvos Respublikos specialiųjų žemės naudojimo sąlygų įstatymas Nr. XIII-2166**  
**2019-12-19 Lietuvos Respublikos žemės ūkio ministro įsakymas Nr. 3D-711**  
Plotas: **10.69 ha**  
Įrašas galioja: **Nuo 2020-01-02**

### 10. Daikto registravimas ir kadastro žymos:

10.1.

**Kadastrinius matavimus atliko (kadastro žyma)**  
**KĘSTUTIS KAZLAUSKAS**  
Daiktas: **žemės sklypas Nr. 7520-0004-0210, aprašytas p. 2.1.**  
Įregistravimo pagrindas: **2011-06-16 Kvalifikacijos pažymėjimas Nr. 2M-M-1525**  
**2021-01-13 Nekilnojamojo daikto kadastro duomenų byla**

[rašas galioja: Nuo 2021-03-24

10.2.

**Kadastro duomenų tikslinimas (daikto registravimas)**

Daiktas: žemės sklypas Nr. 7520-0004-0210, aprašytas p. 2.1.

[registravimo pagrindas: 2021-01-13 Nekilnojamojo daikto kadastro duomenų byla

2021-03-15 Nacionalinės žemės tarnybos teritorinio skyriaus vedėjo sprendimas  
Nr. 15SK-98-(14.15.110 E.)

[rašas galioja: Nuo 2021-03-24

**11. Registro pastabos ir nuorodos:** įrašų nėra

**12. Kita informacija:** įrašų nėra

**13. Informacija apie duomenų sandoriui tikslinimą:** įrašų nėra

Dokumentą atspausdino

STASĖ ŽEBUOLIENĖ

## NEKILNOJAMOJO TURTO REGISTRO DUOMENŲ BAZĖS IŠRAŠAS

2022-02-09 11:33:35

### 1. Nekilnojamojo turto registre įregistruotas turtas:

Registro Nr.: **75/18324**  
Registro tipas: **Žemės sklypas**  
Sudarymo data: **2003-06-04**  
**Skuodo r. sav., Lenkimų sen., Palegijos k.**

### 2. Nekilnojamieji daiktai:

2.1.

**Žemės sklypas**  
**Skuodo r. sav., Lenkimų sen., Palegijos k.**  
Unikalus daikto numeris: **7520-0004-0220**  
Žemės sklypo kadastro numeris ir kadastro vietovės pavadinimas: **7520/0004:220 Lenkimų k.v.**  
Daikto pagrindinė naudojimo paskirtis: **Žemės ūkio**  
Žemės sklypo plotas: **12.5000 ha**  
Žemės ūkio naudmenų plotas viso: **12.3000 ha**  
iš jo: ariamos žemės plotas: **12.3000 ha**  
Vandens telkinių plotas: **0.2000 ha**  
Nusausintos žemės plotas: **12.3000 ha**  
Žemės ūkio naudmenų našumo balas: **51.1**  
Matavimų tipas: **Žemės sklypas suformuotas atliekant preliminarinius matavimus**  
Indeksuota žemės sklypo vertė: **11328 Eur**  
Žemės sklypo vertė: **7080 Eur**  
Vidutinė rinkos vertė: **18854 Eur**  
Vidutinės rinkos vertės nustatymo data: **2009-03-02**  
Kadastro duomenų nustatymo data: **2021-01-13**

### 3. Daikto priklausiniai iš kito registro: įrašų nėra

### 4. Nuosavybė:

4.1.

**Nuosavybės teisė**  
Savininkas: **GINTAUTAS BUDRIKIS,**  
Daiktas: **žemės sklypas Nr. 7520-0004-0220, aprašytas p. 2.1.**  
Įregistravimo pagrindas: **2009-03-10 Perdavimo - priėmimo aktas Nr. 90-7**  
**2009-03-10 Valstybinės žemės sklypo pirkimo - pardavimo sutartis Nr. 892**  
Įrašas galioja: **Nuo 2009-03-13**

### 5. Valstybės ir savivaldybių žemės patikėjimo teisė: įrašų nėra

### 6. Kitos daiktinės teisės : įrašų nėra

### 7. Juridiniai faktai: įrašų nėra

### 8. Žymos: įrašų nėra

### 9. Teritorijos, kuriose taikomos specialiosios žemės naudojimo sąlygos:

9.1.

**Elektros tinklų apsaugos zonos (III skyrius, ketvirtasis skirsnis)**  
Daiktas: **žemės sklypas Nr. 7520-0004-0220, aprašytas p. 2.1.**  
Įregistravimo pagrindas: **2021-03-15 Nacionalinės žemės tarnybos teritorinio skyriaus vedėjo sprendimas Nr. 15SK-93-(14.15.110 E.)**  
Plotas: **12145.00 kv. m**  
Įrašas galioja: **Nuo 2021-03-24**

9.2.

**Paviršinių vandens telkinių pakrantės apsaugos juostos (VI skyrius, aštuntasis skirsnis)**  
Daiktas: **žemės sklypas Nr. 7520-0004-0220, aprašytas p. 2.1.**  
Įregistravimo pagrindas: **2019-06-06 Lietuvos Respublikos specialiųjų žemės naudojimo sąlygų įstatymas Nr. XIII-2166**  
**2019-12-19 Lietuvos Respublikos žemės ūkio ministro įsakymas Nr. 3D-711**  
Plotas: **0.06 ha**  
Įrašas galioja: **Nuo 2020-01-02**

9.3.

**Paviršinių vandens telkinių apsaugos zonos (VI skyrius, septintasis skirsnis)**  
Daiktas: **žemės sklypas Nr. 7520-0004-0220, aprašytas p. 2.1.**  
Įregistravimo pagrindas: **2019-06-06 Lietuvos Respublikos specialiųjų žemės naudojimo sąlygų įstatymas Nr. XIII-2166**  
**2019-12-19 Lietuvos Respublikos žemės ūkio ministro įsakymas Nr. 3D-711**  
Plotas: **0.06 ha**  
Įrašas galioja: **Nuo 2020-01-02**

9.4.

**Melioruotos žemės ir melioracijos statinių apsaugos zonos (VI skyrius, antrasis skirsnis)**  
Daiktas: **žemės sklypas Nr. 7520-0004-0220, aprašytas p. 2.1.**  
Įregistravimo pagrindas: **2019-06-06 Lietuvos Respublikos specialiųjų žemės naudojimo sąlygų įstatymas Nr. XIII-2166**  
**2019-12-19 Lietuvos Respublikos žemės ūkio ministro įsakymas Nr. 3D-711**  
Plotas: **12.50 ha**  
Įrašas galioja: **Nuo 2020-01-02**

### 10. Daikto registravimas ir kadastro žymos:

10.1.

**Kadastrinius matavimus atliko (kadastro žyma)**

**KĘSTUTIS KAZLAUSKAS**

Daiktas: žemės sklypas Nr. 7520-0004-0220, aprašytas p. 2.1.

Įregistravimo pagrindas: 2011-06-16 Kvalifikacijos pažymėjimas Nr. 2M-M-1525  
2021-01-13 Nekilnojamojo daikto kadastro duomenų byla

Įrašas galioja: Nuo 2021-03-24

10.2.

**Kadastro duomenų tikslinimas (daikto registravimas)**

Daiktas: žemės sklypas Nr. 7520-0004-0220, aprašytas p. 2.1.

Įregistravimo pagrindas: 2021-01-13 Nekilnojamojo daikto kadastro duomenų byla  
2021-03-15 Nacionalinės žemės tarnybos teritorinio skyriaus vedėjo sprendimas  
Nr. 15SK-93-(14.15.110 E.)

Įrašas galioja: Nuo 2021-03-24

**11. Registro pastabos ir nuorodos:**

1977-03-30 Aukščiausios Tarybos Prezidiumo įsaku Palegijos k. panaikintas.

**12. Kita informacija:** įrašų nėra

**13. Informacija apie duomenų sandoriui tikslinimą:** įrašų nėra

Dokumentą atspausdino

STASĖ ŽEBUOLIENĖ

## NEKILNOJAMOJO TURTO REGISTRO DUOMENŲ BAZĖS IŠRAŠAS

2022-02-01 15:26:39

## 1. Nekilnojamojo turto registre įregistruotas turtas:

Registro Nr.: 75/18311  
Registro tipas: Žemės sklypas  
Sudarymo data: 2003-06-04  
Skuodo r. sav., Lenkimų sen., Žemytės k.

## 2. Nekilnojamieji daiktai:

2.1.

Žemės sklypas  
Skuodo r. sav., Lenkimų sen., Žemytės k.  
Unikalus daikto numeris: 7520-0004-0222  
Žemės sklypo kadastro numeris ir kadastro vietovės pavadinimas: 7520/0004:222 Lenkimų k.v.  
Daikto pagrindinė naudojimo paskirtis: Žemės ūkio  
Žemės sklypo plotas: 3.3000 ha  
Žemės ūkio naudmenų plotas viso: 3.3000 ha  
iš jo: ariamos žemės plotas: 3.3000 ha  
Nusausintos žemės plotas: 3.3000 ha  
Žemės ūkio naudmenų našumo balas: 44.0  
Matavimų tipas: Žemės sklypas suformuotas atliekant preliminarinius matavimus  
Indeksuota žemės sklypo vertė: 2574 Eur  
Žemės sklypo vertė: 1609 Eur  
Vidutinė rinkos vertė: 8580 Eur  
Vidutinės rinkos vertės nustatymo data: 2020-07-10  
Vidutinės rinkos vertės nustatymo būdas: Masinis vertinimas  
Kadastro duomenų nustatymo data: 2021-01-13

## 3. Daikto priklausiniai iš kito registro: įrašų nėra

## 4. Nuosavybė:

4.1.

Nuosavybės teisė  
Savininkas: JURGIS PETKUS,  
Daiktas: žemės sklypas Nr. 7520-0004-0222, aprašytas p. 2.1.  
Įregistravimo pagrindas: 2010-04-22 Perdavimo - priėmimo aktas Nr. 99-9  
2010-04-22 Valstybinės žemės sklypo pirkimo - pardavimo sutartis Nr. 1247  
Įrašas galioja: Nuo 2010-05-06

## 5. Valstybės ir savivaldybių žemės patikėjimo teisė: įrašų nėra

## 6. Kitos daiktinės teisės :

6.1.

Hipoteka  
Daiktas: žemės sklypas Nr. 7520-0004-0222, aprašytas p. 2.1.  
Įregistravimo pagrindas: 2020-07-15 IDK Nr. 20120200041482  
2020-07-15 Sutartinė hipoteka Nr. 1-2207  
Įrašas galioja: Nuo 2022-01-01

## 7. Juridiniai faktai: įrašų nėra

## 8. Žymos: įrašų nėra

## 9. Teritorijos, kuriose taikomos specialiosios žemės naudojimo sąlygos:

9.1.

Elektros tinklų apsaugos zonos (III skyrius, ketvirtasis skirsnis)  
Daiktas: žemės sklypas Nr. 7520-0004-0222, aprašytas p. 2.1.  
Įregistravimo pagrindas: 2021-03-16 Nacionalinės žemės tarnybos teritorinio skyriaus vedėjo sprendimas  
Nr. 15SK-137-(14.15.110 E.)  
Plotas: 63.00 kv. m  
Įrašas galioja: Nuo 2021-03-29

9.2.

Melioruotos žemės ir melioracijos statinių apsaugos zonos (VI skyrius, antrasis skirsnis)  
Daiktas: žemės sklypas Nr. 7520-0004-0222, aprašytas p. 2.1.  
Įregistravimo pagrindas: 2019-06-06 Lietuvos Respublikos specialiųjų žemės naudojimo sąlygų įstatymas  
Nr. XIII-2166  
2019-12-19 Lietuvos Respublikos žemės ūkio ministro įsakymas Nr. 3D-711  
Plotas: 3.30 ha  
Įrašas galioja: Nuo 2020-01-02

## 10. Daikto registravimas ir kadastro žymos:

10.1.

Kadastro duomenų tikslinimas (daikto registravimas)  
Daiktas: žemės sklypas Nr. 7520-0004-0222, aprašytas p. 2.1.  
Įregistravimo pagrindas: 2021-01-13 Nekilnojamojo daikto kadastro duomenų byla  
2021-03-16 Nacionalinės žemės tarnybos teritorinio skyriaus vedėjo sprendimas  
Nr. 15SK-137-(14.15.110 E.)  
Įrašas galioja: Nuo 2021-03-29

10.2.

Kadastrinius matavimus atliko (kadastro žyma)  
KĘSTUTIS KAZLAUSKAS  
Daiktas: žemės sklypas Nr. 7520-0004-0222, aprašytas p. 2.1.  
Įregistravimo pagrindas: 2011-06-16 Kvalifikacijos pažymėjimas Nr. 2M-M-1525

11. Registro pastabos ir nuorodos: įrašų nėra

12. Kita informacija: įrašų nėra

13. Informacija apie duomenų sandoriui tikslinimą: įrašų nėra

Dokumentą atspausdino

STASĖ ŽEBUOLIENĖ



## NEKILNOJAMOJO TURTO REGISTRO DUOMENŲ BAZĖS IŠRAŠAS

2022-02-01 15:48:14

### 1. Nekilnojamojo turto registre įregistruotas turtas:

Registro Nr.: **75/18434**  
Registro tipas: **Žemės sklypas**  
Sudarymo data: **2003-06-13**  
**Skuodo r. sav., Lenkimų sen., Juodeikių k.**

### 2. Nekilnojamieji daiktai:

2.1.

**Žemės sklypas**  
**Skuodo r. sav., Lenkimų sen., Juodeikių k.**  
Unikalus daikto numeris: **7520-0004-0224**  
Žemės sklypo kadastro numeris ir kadastro vietovės pavadinimas: **7520/0004:224 Lenkimų k.v.**  
Daikto pagrindinė naudojimo paskirtis: **Žemės ūkio**  
Žemės sklypo plotas: **11.4000 ha**  
Žemės ūkio naudmenų plotas viso: **11.3600 ha**  
iš jo: ariamos žemės plotas: **11.3600 ha**  
Vandens telkinių plotas: **0.0400 ha**  
Nusausintos žemės plotas: **11.3600 ha**  
Žemės ūkio naudmenų našumo balas: **39.4**  
Matavimų tipas: **Žemės sklypas suformuotas atliekant preliminarinius matavimus**  
Indeksuota žemės sklypo vertė: **7541 Eur**  
Žemės sklypo vertė: **4713 Eur**  
Vidutinė rinkos vertė: **11035 Eur**  
Vidutinės rinkos vertės nustatymo data: **2010-10-04**  
Vidutinės rinkos vertės nustatymo būdas: **Masinis vertinimas**  
Kadastro duomenų nustatymo data: **2003-04-25**

### 3. Daikto priklausiniai iš kito registro: įrašų nėra

### 4. Nuosavybė:

4.1.

**Nuosavybės teisė**  
Savininkas: **STANISLOVAS PABRĖŽA,**  
Daiktas: **žemės sklypas Nr. 7520-0004-0224, aprašytas p. 2.1.**  
Įregistravimo pagrindas: **2010-10-22 Perdavimo - priėmimo aktas Nr. 47-8**  
**2010-10-22 Valstybinės žemės sklypo pirkimo - pardavimo sutartis Nr. 1-4032**  
Įrašas galioja: **Nuo 2010-11-10**

### 5. Valstybės ir savivaldybių žemės patikėjimo teisė: įrašų nėra

### 6. Kitos daiktinės teisės:

6.1.

**Hipoteka**  
Daiktas: **žemės sklypas Nr. 7520-0004-0224, aprašytas p. 2.1.**  
Įregistravimo pagrindas: **2016-09-09 IDK Nr. 20520160070239**  
**2016-09-09 Priverstinė hipoteka Nr. 1-4077**  
Įrašas galioja: **Nuo 2022-01-01**

### 7. Juridiniai faktai: įrašų nėra

### 8. Žymos:

8.1.

**Draudimas perleisti nuosavybės teisę**  
**STANISLOVAS PABRĖŽA,**  
Daiktas: **žemės sklypas Nr. 7520-0004-0224, aprašytas p. 2.1.**  
Įregistravimo pagrindas: **2010-10-22 Perdavimo - priėmimo aktas Nr. 47-8**  
**2010-10-22 Valstybinės žemės sklypo pirkimo - pardavimo sutartis Nr. 1-4032**  
Aprašymas: **Pirkėjas įgyja teisę įkeisti ar perleisti kitiems asmenims žemės sklypą ne anksčiau, negu sumokės visą žemės sklypo kainą.**  
Įrašas galioja: **Nuo 2010-11-10**

8.2.

**Apribojimas pagal Žemės ūkio paskirties žemės įsigijimo laikinąjį įstatymą nekeisti pagrindinės žemės naudojimo paskirties 5 metus**  
Daiktas: **žemės sklypas Nr. 7520-0004-0224, aprašytas p. 2.1.**  
Įregistravimo pagrindas: **2010-10-22 Perdavimo - priėmimo aktas Nr. 47-8**  
**2010-10-22 Valstybinės žemės sklypo pirkimo - pardavimo sutartis Nr. 1-4032**  
Įrašas galioja: **Nuo 2010-11-10**

8.3.

**Isiskolinimas už įsigytą turtą**  
**STANISLOVAS PABRĖŽA,**  
Daiktas: **žemės sklypas Nr. 7520-0004-0224, aprašytas p. 2.1.**  
Įregistravimo pagrindas: **2010-10-22 Perdavimo - priėmimo aktas Nr. 47-8**  
**2010-10-22 Valstybinės žemės sklypo pirkimo - pardavimo sutartis Nr. 1-4032**  
Įrašas galioja: **Nuo 2010-11-10**

### 9. Teritorijos, kuriose taikomos specialiosios žemės naudojimo sąlygos:

9.1.

**Paviršinių vandens telkinių pakrantės apsaugos juostos (VI skyrius, aštuntasis skirsnis)**  
Daiktas: **žemės sklypas Nr. 7520-0004-0224, aprašytas p. 2.1.**  
Įregistravimo pagrindas: **2019-06-06 Lietuvos Respublikos specialiųjų žemės naudojimo sąlygų įstatymas Nr. XIII-2166**

2019-12-19 Lietuvos Respublikos žemės ūkio ministro įsakymas Nr. 3D-711

Plotas: 0.02 ha

Įrašas galioja: Nuo 2020-01-02

9.2.

Paviršinių vandens telkinių apsaugos zonos (VI skyrius, septintasis skirsnis)

Daiktas: žemės sklypas Nr. 7520-0004-0224, aprašytas p. 2.1.

Įregistravimo pagrindas: 2019-06-06 Lietuvos Respublikos specialiųjų žemės naudojimo sąlygų įstatymas Nr. XIII-2166

2019-12-19 Lietuvos Respublikos žemės ūkio ministro įsakymas Nr. 3D-711

Plotas: 0.02 ha

Įrašas galioja: Nuo 2020-01-02

9.3.

Melioruotos žemės ir melioracijos statinių apsaugos zonos (VI skyrius, antrasis skirsnis)

Daiktas: žemės sklypas Nr. 7520-0004-0224, aprašytas p. 2.1.

Įregistravimo pagrindas: 2019-06-06 Lietuvos Respublikos specialiųjų žemės naudojimo sąlygų įstatymas Nr. XIII-2166

2019-12-19 Lietuvos Respublikos žemės ūkio ministro įsakymas Nr. 3D-711

Plotas: 11.40 ha

Įrašas galioja: Nuo 2020-01-02

9.4.

Kelių apsaugos zonos (III skyrius, antrasis skirsnis)

Daiktas: žemės sklypas Nr. 7520-0004-0224, aprašytas p. 2.1.

Įregistravimo pagrindas: 2019-06-06 Lietuvos Respublikos specialiųjų žemės naudojimo sąlygų įstatymas Nr. XIII-2166

2019-12-19 Lietuvos Respublikos žemės ūkio ministro įsakymas Nr. 3D-711

Plotas: 0.17 ha

Įrašas galioja: Nuo 2020-01-02

10. Daikto registravimas ir kadastro žymos: įrašų nėra

11. Registro pastabos ir nuorodos: įrašų nėra

12. Kita informacija: įrašų nėra

13. Informacija apie duomenų sandoriui tikslinimą: įrašų nėra

Dokumentą atspausdino

STASĖ ŽEBUOLIENĖ

## NEKILNOJAMOJO TURTO REGISTRO DUOMENŲ BAZĖS IŠRAŠAS

2022-02-01 15:38:02

### 1. Nekilnojamojo turto registre įregistruotas turtas:

Registro Nr.: **75/18435**  
Registro tipas: **Žemės sklypas**  
Sudarymo data: **2003-06-13**  
**Skuodo r. sav., Lenkimų sen., Juodeikių k.**

### 2. Nekilnojamieji daiktai:

2.1.

**Žemės sklypas**  
**Skuodo r. sav., Lenkimų sen., Juodeikių k.**  
Unikalus daikto numeris: **7520-0004-0225**  
Žemės sklypo kadastro numeris ir kadastro vietovės pavadinimas: **7520/0004:225 Lenkimų k.v.**  
Daikto pagrindinė naudojimo paskirtis: **Žemės ūkio**  
Žemės sklypo plotas: **10.0000 ha**  
Žemės ūkio naudmenų plotas viso: **9.9700 ha**  
iš jo: ariamos žemės plotas: **9.9700 ha**  
Vandens telkinių plotas: **0.0300 ha**  
Nusausintos žemės plotas: **9.9700 ha**  
Žemės ūkio naudmenų našumo balas: **40.5**  
Matavimų tipas: **Žemės sklypas suformuotas atliekant preliminarinius matavimus**  
Indeksuota žemės sklypo vertė: **6622 Eur**  
Žemės sklypo vertė: **4139 Eur**  
Vidutinė rinkos vertė: **9760 Eur**  
Vidutinės rinkos vertės nustatymo data: **2010-10-04**  
Vidutinės rinkos vertės nustatymo būdas: **Masinis vertinimas**  
Kadastro duomenų nustatymo data: **2003-04-25**

### 3. Daikto priklausiniai iš kito registro: įrašų nėra

### 4. Nuosavybė:

4.1.

**Nuosavybės teisė**  
Savininkas: **STANISLOVAS PABRĖŽA,**  
Daiktas: **žemės sklypas Nr. 7520-0004-0225, aprašytas p. 2.1.**  
Įregistravimo pagrindas: **2010-10-22 Perdavimo - priėmimo aktas Nr. 47-8**  
**2010-10-22 Valstybinės žemės sklypo pirkimo - pardavimo sutartis Nr. 1-4033**  
Įrašas galioja: **Nuo 2010-11-10**

### 5. Valstybės ir savivaldybių žemės patikėjimo teisė: įrašų nėra

### 6. Kitos daiktinės teisės :

6.1.

**Hipoteka**  
Daiktas: **žemės sklypas Nr. 7520-0004-0225, aprašytas p. 2.1.**  
Įregistravimo pagrindas: **2016-09-09 IDK Nr. 20520160070239**  
**2016-09-09 Priverstinė hipoteka Nr. 1-4077**  
Įrašas galioja: **Nuo 2022-01-01**

### 7. Juridiniai faktai: įrašų nėra

### 8. Žymos:

8.1.

**Apribojimas pagal Žemės ūkio paskirties žemės įsigijimo laikinąjį įstatymą nekeisti pagrindinės žemės naudojimo paskirties 5 metus**  
Daiktas: **žemės sklypas Nr. 7520-0004-0225, aprašytas p. 2.1.**  
Įregistravimo pagrindas: **2010-10-22 Perdavimo - priėmimo aktas Nr. 47-8**  
**2010-10-22 Valstybinės žemės sklypo pirkimo - pardavimo sutartis Nr. 1-4033**  
Įrašas galioja: **Nuo 2010-11-10**

8.2.

**Draudimas perleisti nuosavybės teisę**  
**STANISLOVAS PABRĖŽA,**  
Daiktas: **žemės sklypas Nr. 7520-0004-0225, aprašytas p. 2.1.**  
Įregistravimo pagrindas: **2010-10-22 Perdavimo - priėmimo aktas Nr. 47-8**  
**2010-10-22 Valstybinės žemės sklypo pirkimo - pardavimo sutartis Nr. 1-4033**  
Aprašymas: **Pirkėjas įgyja teisę įkeisti ar perleisti kitiems asmenims žemės sklypą ne anksčiau, negu sumokės visą žemės sklypo kainą.**  
Įrašas galioja: **Nuo 2010-11-10**

8.3.

**Įsiskolinimas už įsigytą turtą**  
**STANISLOVAS PABRĖŽA,**  
Daiktas: **žemės sklypas Nr. 7520-0004-0225, aprašytas p. 2.1.**  
Įregistravimo pagrindas: **2010-10-22 Perdavimo - priėmimo aktas Nr. 47-8**  
**2010-10-22 Valstybinės žemės sklypo pirkimo - pardavimo sutartis Nr. 1-4033**  
Įrašas galioja: **Nuo 2010-11-10**

### 9. Teritorijos, kuriose taikomos specialiosios žemės naudojimo sąlygos:

9.1.

**Paviršinių vandens telkinių pakrantės apsaugos juostos (VI skyrius, aštuntasis skirsnis)**  
Daiktas: **žemės sklypas Nr. 7520-0004-0225, aprašytas p. 2.1.**  
Įregistravimo pagrindas: **2019-06-06 Lietuvos Respublikos specialiųjų žemės naudojimo sąlygų įstatymas Nr. XIII-2166**

2019-12-19 Lietuvos Respublikos žemės ūkio ministro įsakymas Nr. 3D-711

Plotas: 0.02 ha

Įrašas galioja: Nuo 2020-01-02

9.2.

Paviršinių vandens telkinių apsaugos zonos (VI skyrius, septintasis skirsnis)

Daiktas: žemės sklypas Nr. 7520-0004-0225, aprašytas p. 2.1.

Įregistravimo pagrindas: 2019-06-06 Lietuvos Respublikos specialiųjų žemės naudojimo sąlygų įstatymas Nr. XIII-2166

2019-12-19 Lietuvos Respublikos žemės ūkio ministro įsakymas Nr. 3D-711

Plotas: 0.02 ha

Įrašas galioja: Nuo 2020-01-02

9.3.

Melioruotos žemės ir melioracijos statinių apsaugos zonos (VI skyrius, antrasis skirsnis)

Daiktas: žemės sklypas Nr. 7520-0004-0225, aprašytas p. 2.1.

Įregistravimo pagrindas: 2019-06-06 Lietuvos Respublikos specialiųjų žemės naudojimo sąlygų įstatymas Nr. XIII-2166

2019-12-19 Lietuvos Respublikos žemės ūkio ministro įsakymas Nr. 3D-711

Plotas: 10.00 ha

Įrašas galioja: Nuo 2020-01-02

9.4.

Kelių apsaugos zonos (III skyrius, antrasis skirsnis)

Daiktas: žemės sklypas Nr. 7520-0004-0225, aprašytas p. 2.1.

Įregistravimo pagrindas: 2019-06-06 Lietuvos Respublikos specialiųjų žemės naudojimo sąlygų įstatymas Nr. XIII-2166

2019-12-19 Lietuvos Respublikos žemės ūkio ministro įsakymas Nr. 3D-711

Plotas: 0.13 ha

Įrašas galioja: Nuo 2020-01-02

10. Daikto registravimas ir kadastro žymos: įrašų nėra

11. Registro pastabos ir nuorodos: įrašų nėra

12. Kita informacija: įrašų nėra

13. Informacija apie duomenų sandoriui tikslinimą: įrašų nėra

Dokumentą atspausdino

STASĖ ŽEBUOLIENĖ

## NEKILNOJAMOJO TURTO REGISTRO DUOMENŲ BAZĖS IŠRAŠAS

2022-02-09 11:30:15

### 1. Nekilnojamojo turto registre įregistruotas turtas:

Registro Nr.: **44/31338**  
Registro tipas: **Žemės sklypas**  
Sudarymo data: **2003-07-16**  
**Skuodo r. sav., Lenkimų sen., Palegijos k.**

### 2. Nekilnojamieji daiktai:

2.1.

**Žemės sklypas**  
**Skuodo r. sav., Lenkimų sen., Palegijos k.**  
Unikalus daikto numeris: **4400-0045-0495**  
Žemės sklypo kadastro numeris ir kadastro vietovės pavadinimas: **7520/0004:226 Lenkimų k.v.**  
Daikto pagrindinė naudojimo paskirtis: **Žemės ūkio**  
Žemės sklypo plotas: **18.0000 ha**  
Žemės ūkio naudmenų plotas viso: **17.9600 ha**  
iš jo: ariamos žemės plotas: **17.9600 ha**  
Vandens telkinių plotas: **0.0400 ha**  
Nusausintos žemės plotas: **17.9600 ha**  
Žemės ūkio naudmenų našumo balas: **56.8**  
Matavimų tipas: **Žemės sklypas suformuotas atliekant preliminarinius matavimus**  
Indeksuota žemės sklypo vertė: **17360 Eur**  
Žemės sklypo vertė: **10850 Eur**  
Vidutinė rinkos vertė: **30700 Eur**  
Vidutinės rinkos vertės nustatymo data: **2017-05-11**  
Vidutinės rinkos vertės nustatymo būdas: **Masinis vertinimas**  
Kadastro duomenų nustatymo data: **2021-01-12**

### 3. Daikto priklausiniai iš kito registro: įrašų nėra

### 4. Nuosavybė:

4.1.

**Nuosavybės teisė**  
Savininkas: **Kretingos rajono žemės ūkio bendrovė "EKOLAGRA", a.k. 164684042**  
Daiktas: **žemės sklypas Nr. 4400-0045-0495, aprašytas p. 2.1.**  
Įregistravimo pagrindas: **2009-03-13 Perdavimo - priėmimo aktas Nr. 95-8**  
**2009-03-13 Valstybinės žemės sklypo pirkimo - pardavimo sutartis Nr. 1-817**  
Įrašas galioja: **Nuo 2009-03-30**

### 5. Valstybės ir savivaldybių žemės patikėjimo teisė: įrašų nėra

### 6. Kitos daiktinės teisės :

6.1.

**Hipoteka**  
Daiktas: **žemės sklypas Nr. 4400-0045-0495, aprašytas p. 2.1.**  
Įregistravimo pagrindas: **2017-05-16 Sutartinė hipoteka Nr. 1-2217**  
**2017-05-17 IDK Nr. 20120170037017**  
Įrašas galioja: **Nuo 2022-01-01**

### 7. Juridiniai faktai: įrašų nėra

### 8. Žymos: įrašų nėra

### 9. Teritorijos, kuriose taikomos specialiosios žemės naudojimo sąlygos:

- 9.1. **Elektros tinklų apsaugos zonos (III skyrius, ketvirtasis skirsnis)**  
Daiktas: **žemės sklypas Nr. 4400-0045-0495, aprašytas p. 2.1.**  
Įregistravimo pagrindas: **2021-03-15 Nacionalinės žemės tarnybos teritorinio skyriaus vedėjo sprendimas Nr. 15SK-121-(14.15.110 E.)**  
Plotas: **15807.00 kv. m**  
Įrašas galioja: **Nuo 2021-03-24**
- 9.2. **Paviršinių vandens telkinių pakrantės apsaugos juostos (VI skyrius, aštuntasis skirsnis)**  
Daiktas: **žemės sklypas Nr. 4400-0045-0495, aprašytas p. 2.1.**  
Įregistravimo pagrindas: **2019-06-06 Lietuvos Respublikos specialiųjų žemės naudojimo sąlygų įstatymas Nr. XIII-2166**  
**2019-12-19 Lietuvos Respublikos žemės ūkio ministro įsakymas Nr. 3D-711**  
Plotas: **0.02 ha**  
Įrašas galioja: **Nuo 2020-01-02**
- 9.3. **Paviršinių vandens telkinių apsaugos zonos (VI skyrius, septintasis skirsnis)**  
Daiktas: **žemės sklypas Nr. 4400-0045-0495, aprašytas p. 2.1.**  
Įregistravimo pagrindas: **2019-06-06 Lietuvos Respublikos specialiųjų žemės naudojimo sąlygų įstatymas Nr. XIII-2166**  
**2019-12-19 Lietuvos Respublikos žemės ūkio ministro įsakymas Nr. 3D-711**  
Plotas: **0.02 ha**  
Įrašas galioja: **Nuo 2020-01-02**
- 9.4. **Kelių apsaugos zonos (III skyrius, antrasis skirsnis)**  
Daiktas: **žemės sklypas Nr. 4400-0045-0495, aprašytas p. 2.1.**  
Įregistravimo pagrindas: **2019-06-06 Lietuvos Respublikos specialiųjų žemės naudojimo sąlygų įstatymas Nr. XIII-2166**

2019-12-19 Lietuvos Respublikos žemės ūkio ministro įsakymas Nr. 3D-711

Plotas: 0.39 ha

Įrašas galioja: Nuo 2020-01-02

9.5.

Melioruotos žemės ir melioracijos statinių apsaugos zonos (VI skyrius, antrasis skirsnis)

Daiktas: žemės sklypas Nr. 4400-0045-0495, aprašytas p. 2.1.

Įregistravimo pagrindas: 2019-06-06 Lietuvos Respublikos specialiųjų žemės naudojimo sąlygų įstatymas Nr. XIII-2166

2019-12-19 Lietuvos Respublikos žemės ūkio ministro įsakymas Nr. 3D-711

Plotas: 18.00 ha

Įrašas galioja: Nuo 2020-01-02

#### 10. Daikto registravimas ir kadastro žymos:

10.1.

Kadastro duomenų tikslinimas (daikto registravimas)

Daiktas: žemės sklypas Nr. 4400-0045-0495, aprašytas p. 2.1.

Įregistravimo pagrindas: 2021-01-12 Nekilnojamojo daikto kadastro duomenų byla

2021-03-15 Nacionalinės žemės tarnybos teritorinio skyriaus vedėjo sprendimas Nr. 15SK-121-(14.15.110 E.)

Įrašas galioja: Nuo 2021-03-24

10.2.

Kadastrinius matavimus atliko (kadastro žyma)

KĘSTUTIS KAZLAUSKAS

Daiktas: žemės sklypas Nr. 4400-0045-0495, aprašytas p. 2.1.

Įregistravimo pagrindas: 2011-06-16 Kvalifikacijos pažymėjimas Nr. 2M-M-1525

2021-01-12 Nekilnojamojo daikto kadastro duomenų byla

Įrašas galioja: Nuo 2021-03-24

#### 11. Registro pastabos ir nuorodos:

1977-03-30 Aukščiausios Tarybos Prezidiumo įsaku Palegijos k. panaikintas.

#### 12. Kita informacija: įrašų nėra

#### 13. Informacija apie duomenų sandoriui tikslinimą: įrašų nėra

Dokumentą atspausdino

STASĖ ŽEBUOLIENĖ

## NEKILNOJAMOJO TURTO REGISTRO DUOMENŲ BAZĖS IŠRAŠAS

2022-02-01 15:18:08

### 1. Nekilnojamojo turto registre įregistruotas turtas:

Registro Nr.: **44/31340**  
Registro tipas: **Žemės sklypas**  
Sudarymo data: **2003-07-16**  
**Skuodo r. sav., Lenkimų sen., Palegijos k.**

### 2. Nekilnojamieji daiktai:

2.1.

**Žemės sklypas**  
**Skuodo r. sav., Lenkimų sen., Palegijos k.**  
Unikalus daikto numeris: **4400-0045-0528**  
Žemės sklypo kadastro numeris ir kadastro vietovės pavadinimas: **7520/0004:227 Lenkimų k.v.**  
Daikto pagrindinė naudojimo paskirtis: **Žemės ūkio**  
Žemės sklypo plotas: **12.0000 ha**  
Žemės ūkio naudmenų plotas viso: **12.0000 ha**  
iš jo: ariamos žemės plotas: **12.0000 ha**  
Nusausintos žemės plotas: **12.0000 ha**  
Žemės ūkio naudmenų našumo balas: **49.0**  
Matavimų tipas: **Žemės sklypas suformuotas atliekant preliminarinius matavimus**  
Indeksuota žemės sklypo vertė: **9846 Eur**  
Žemės sklypo vertė: **6154 Eur**  
Vidutinė rinkos vertė: **18700 Eur**  
Vidutinės rinkos vertės nustatymo data: **2017-05-12**  
Vidutinės rinkos vertės nustatymo būdas: **Masinis vertinimas**  
Kadastro duomenų nustatymo data: **2021-01-13**

### 3. Daikto priklausiniai iš kito registro: įrašų nėra

### 4. Nuosavybė:

4.1.

**Nuosavybės teisė**  
Savininkas: **Kretingos rajono žemės ūkio bendrovė "EKOLAGRA", a.k. 164684042**  
Daiktas: **žemės sklypas Nr. 4400-0045-0528, aprašytas p. 2.1.**  
Įregistravimo pagrindas: **2009-03-13 Perdavimo - priėmimo aktas Nr. 95-8**  
**2009-03-13 Valstybinės žemės sklypo pirkimo - pardavimo sutartis Nr. 1-818**  
Įrašas galioja: **Nuo 2009-03-30**

### 5. Valstybės ir savivaldybių žemės patikėjimo teisė: įrašų nėra

### 6. Kitos daiktinės teisės :

6.1.

**Hipoteka**  
Daiktas: **žemės sklypas Nr. 4400-0045-0528, aprašytas p. 2.1.**  
Įregistravimo pagrindas: **2017-05-16 Sutartinė hipoteka Nr. 1-2217**  
**2017-05-17 IDK Nr. 20120170037017**  
Įrašas galioja: **Nuo 2022-01-01**

### 7. Juridiniai faktai: įrašų nėra

### 8. Žymos: įrašų nėra

### 9. Teritorijos, kuriose taikomos specialiosios žemės naudojimo sąlygos:

9.1.

**Elektros tinklų apsaugos zonos (III skyrius, ketvirtasis skirsnis)**  
Daiktas: **žemės sklypas Nr. 4400-0045-0528, aprašytas p. 2.1.**  
Įregistravimo pagrindas: **2021-03-15 Nacionalinės žemės tarnybos teritorinio skyriaus vedėjo sprendimas Nr. 15SK-119-(14.15.110 E.)**  
Plotas: **19174.00 kv. m**  
Įrašas galioja: **Nuo 2021-03-24**

9.2.

**Kelių apsaugos zonos (III skyrius, antrasis skirsnis)**  
Daiktas: **žemės sklypas Nr. 4400-0045-0528, aprašytas p. 2.1.**  
Įregistravimo pagrindas: **2019-06-06 Lietuvos Respublikos specialiųjų žemės naudojimo sąlygų įstatymas Nr. XIII-2166**  
**2019-12-19 Lietuvos Respublikos žemės ūkio ministro įsakymas Nr. 3D-711**  
Plotas: **0.65 ha**  
Įrašas galioja: **Nuo 2020-01-02**

9.3.

**Melioruotos žemės ir melioracijos statinių apsaugos zonos (VI skyrius, antrasis skirsnis)**  
Daiktas: **žemės sklypas Nr. 4400-0045-0528, aprašytas p. 2.1.**  
Įregistravimo pagrindas: **2019-06-06 Lietuvos Respublikos specialiųjų žemės naudojimo sąlygų įstatymas Nr. XIII-2166**  
**2019-12-19 Lietuvos Respublikos žemės ūkio ministro įsakymas Nr. 3D-711**  
Plotas: **12.00 ha**  
Įrašas galioja: **Nuo 2020-01-02**

### 10. Daikto registravimas ir kadastro žymos:

10.1.

**Kadastrinius matavimus atliko (kadastro žyma)**  
**KĘSTUTIS KAZLAUSKAS**  
Daiktas: **žemės sklypas Nr. 4400-0045-0528, aprašytas p. 2.1.**



[registravimo pagrindas: **2011-06-16 Kvalifikacijos pažymėjimas Nr. 2M-M-1525**  
**2021-01-13 Nekilnojamojo daikto kadastro duomenų byla**  
[rašas galioja: **Nuo 2021-03-24**

10.2.

**Kadastro duomenų tikslinimas (daikto registravimas)**  
Daiktas: **žemės sklypas Nr. 4400-0045-0528, aprašytas p. 2.1.**  
[registravimo pagrindas: **2021-01-13 Nekilnojamojo daikto kadastro duomenų byla**  
**2021-03-15 Nacionalinės žemės tarnybos teritorinio skyriaus vedėjo sprendimas**  
**Nr. 15SK-119-(14.15.110 E.)**  
[rašas galioja: **Nuo 2021-03-24**

**11. Registro pastabos ir nuorodos:**

1977-03-30 Aukščiausios Tarybos Prezidiumo įsaku Palegijos k. panaikintas.

**12. Kita informacija:** įrašų nėra

**13. Informacija apie duomenų sandoriui tikslinimą:** įrašų nėra

Dokumentą atspausdino

STASĖ ŽEBUOLIENĖ

## NEKILNOJAMOJO TURTO REGISTRO DUOMENŲ BAZĖS IŠRAŠAS

2022-02-01 15:36:59

### 1. Nekilnojamojo turto registre įregistruotas turtas:

Registro Nr.: **44/31578**  
Registro tipas: **Žemės sklypas**  
Sudarymo data: **2003-07-16**  
**Skuodo r. sav., Lenkimų sen., Juodeikių k.**

### 2. Nekilnojamieji daiktai:

2.1.

**Žemės sklypas**  
**Skuodo r. sav., Lenkimų sen., Juodeikių k.**  
Unikalus daikto numeris: **4400-0045-4484**  
Žemės sklypo kadastro numeris ir kadastro vietovės pavadinimas: **7520/0004:228 Lenkimų k.v.**  
Daikto pagrindinė naudojimo paskirtis: **Žemės ūkio**  
Žemės sklypo naudojimo būdas: **Kiti žemės ūkio paskirties žemės sklypai**  
Žemės sklypo plotas: **19.3000 ha**  
Žemės ūkio naudmenų plotas viso: **18.9900 ha**  
iš jo: ariamos žemės plotas: **18.9900 ha**  
Kelių plotas: **0.2100 ha**  
Vandens telkinių plotas: **0.1000 ha**  
Nusausintos žemės plotas: **19.2000 ha**  
Žemės ūkio naudmenų našumo balas: **43.2**  
Matavimų tipas: **Žemės sklypas suformuotas atliekant preliminarinius matavimus**  
Indeksuota žemės sklypo vertė: **14072 Eur**  
Žemės sklypo vertė: **8795 Eur**  
Vidutinė rinkos vertė: **28383 Eur**  
Vidutinės rinkos vertės nustatymo data: **2009-12-21**  
Vidutinės rinkos vertės nustatymo būdas: **Masinis vertinimas**  
Kadastro duomenų nustatymo data: **2007-02-12**

### 3. Daikto priklausiniai iš kito registro: įrašų nėra

### 4. Nuosavybė:

4.1.

**Nuosavybės teisė**  
Savininkas: **ANTANAS EINA,**  
Daiktas: **žemės sklypas Nr. 4400-0045-4484, aprašytas p. 2.1.**  
Įregistravimo pagrindas: **2009-12-30 Perdavimo - priėmimo aktas Nr. 234-15**  
**2009-12-30 Valstybinės žemės sklypo pirkimo - pardavimo sutartis Nr. 4755**  
Įrašas galioja: **Nuo 2010-01-07**

### 5. Valstybės ir savivaldybių žemės patikėjimo teisė: įrašų nėra

### 6. Kitos daiktinės teisės :

6.1.

**Kelio servitutas (tarnaujantis)**  
Daiktas: **žemės sklypas Nr. 4400-0045-4484, aprašytas p. 2.1.**  
Įregistravimo pagrindas: **2007-05-05 Apskritis viršinininko įsakymas Nr. 4-2452-(1.3)**  
Plotas: **0.21 ha**  
Įrašas galioja: **Nuo 2007-06-01**

### 7. Juridiniai faktai: įrašų nėra

### 8. Žymos:

8.1.

**Apribojimas pagal Žemės ūkio paskirties žemės įsigijimo laikinąjį įstatymą nekeisti pagrindinės žemės naudojimo paskirties 5 metus**  
Daiktas: **žemės sklypas Nr. 4400-0045-4484, aprašytas p. 2.1.**  
Įregistravimo pagrindas: **2009-12-30 Perdavimo - priėmimo aktas Nr. 234-15**  
**2009-12-30 Valstybinės žemės sklypo pirkimo - pardavimo sutartis Nr. 4755**  
Įrašas galioja: **Nuo 2010-01-07**

### 9. Teritorijos, kuriose taikomos specialiosios žemės naudojimo sąlygos:

9.1.

**Melioruotos žemės ir melioracijos statinių apsaugos zonos (VI skyrius, antrasis skirsnis)**  
Daiktas: **žemės sklypas Nr. 4400-0045-4484, aprašytas p. 2.1.**  
Įregistravimo pagrindas: **2019-06-06 Lietuvos Respublikos specialiųjų žemės naudojimo sąlygų įstatymas Nr. XIII-2166**  
**2019-12-19 Lietuvos Respublikos žemės ūkio ministro įsakymas Nr. 3D-711**  
Plotas: **19.30 ha**  
Įrašas galioja: **Nuo 2020-01-02**

9.2.

**Kelių apsaugos zonos (III skyrius, antrasis skirsnis)**  
Daiktas: **žemės sklypas Nr. 4400-0045-4484, aprašytas p. 2.1.**  
Įregistravimo pagrindas: **2019-06-06 Lietuvos Respublikos specialiųjų žemės naudojimo sąlygų įstatymas Nr. XIII-2166**  
**2019-12-19 Lietuvos Respublikos žemės ūkio ministro įsakymas Nr. 3D-711**  
Plotas: **0.59 ha**  
Įrašas galioja: **Nuo 2020-01-02**

9.3.

**Paviršinių vandens telkinių pakrantės apsaugos juostos (VI skyrius, aštuntasis skirsnis)**  
Daiktas: **žemės sklypas Nr. 4400-0045-4484, aprašytas p. 2.1.**

Įregistravimo pagrindas: **2019-06-06 Lietuvos Respublikos specialiųjų žemės naudojimo sąlygų įstatymas Nr. XIII-2166**

**2019-12-19 Lietuvos Respublikos žemės ūkio ministro įsakymas Nr. 3D-711**

Plotas: **0.07 ha**

Įrašas galioja: **Nuo 2020-01-02**

9.4.

**Paviršinių vandens telkinių apsaugos zonos (VI skyrius, septintasis skirsnis)**

Daiktas: **žemės sklypas Nr. 4400-0045-4484, aprašytas p. 2.1.**

Įregistravimo pagrindas: **2019-06-06 Lietuvos Respublikos specialiųjų žemės naudojimo sąlygų įstatymas Nr. XIII-2166**

**2019-12-19 Lietuvos Respublikos žemės ūkio ministro įsakymas Nr. 3D-711**

Plotas: **0.07 ha**

Įrašas galioja: **Nuo 2020-01-02**

**10. Daikto registravimas ir kadastro žymos:** įrašų nėra

**11. Registro pastabos ir nuorodos:** įrašų nėra

**12. Kita informacija:** įrašų nėra

**13. Informacija apie duomenų sandoriui tikslinimą:** įrašų nėra

Dokumentą atspausdino

STASĖ ŽEBUOLIENĖ

## NEKILNOJAMOJO TURTO REGISTRO DUOMENŲ BAZĖS IŠRAŠAS

2022-02-09 10:24:23

## 1. Nekilnojamojo turto registre įregistruotas turtas:

Registro Nr.: **44/65392**  
Registro tipas: **Žemės sklypas**  
Sudarymo data: **2003-09-25**  
**Skuodo r. sav., Lenkimų sen., Juodeikių k.**

## 2. Nekilnojamieji daiktai:

2.1.

**Žemės sklypas**  
**Skuodo r. sav., Lenkimų sen., Juodeikių k.**  
Unikalus daikto numeris: **4400-0096-2309**  
Žemės sklypo kadastro numeris ir kadastro vietovės pavadinimas: **7520/0004:234 Lenkimų k.v.**  
Daikto pagrindinė naudojimo paskirtis: **Žemės ūkio**  
Žemės sklypo plotas: **1.6700 ha**  
Žemės ūkio naudmenų plotas viso: **1.6700 ha**  
iš jo: ariamos žemės plotas: **1.6700 ha**  
Nusausintos žemės plotas: **1.6700 ha**  
Žemės ūkio naudmenų našumo balas: **48.0**  
Matavimų tipas: **Žemės sklypas suformuotas atliekant preliminarinius matavimus**  
Indeksuota žemės sklypo vertė: **1299 Eur**  
Žemės sklypo vertė: **812 Eur**  
Vidutinė rinkos vertė: **4270 Eur**  
Vidutinės rinkos vertės nustatymo data: **2020-07-24**  
Vidutinės rinkos vertės nustatymo būdas: **Masinis vertinimas**  
Kadastro duomenų nustatymo data: **2002-08-20**

## 3. Daikto priklausiniai iš kito registro: įrašų nėra

## 4. Nuosavybė:

4.1.

**Nuosavybės teisė**  
Savininkas: **STANISLAVA MICKUVIENĖ,**  
Daiktas: **žemės sklypas Nr. 4400-0096-2309, aprašytas p. 2.1.**  
Įregistravimo pagrindas: **2020-08-19 Paveldėjimo teisės pagal testamentą liudijimas Nr. 4739**  
Įrašas galioja: **Nuo 2020-08-31**

## 5. Valstybės ir savivaldybių žemės patikėjimo teisė: įrašų nėra

## 6. Kitos daiktinės teisės : įrašų nėra

## 7. Juridiniai faktai:

7.1.

**Asmeninė nuosavybė**  
Daiktas: **žemės sklypas Nr. 4400-0096-2309, aprašytas p. 2.1.**  
Įregistravimo pagrindas: **2020-08-19 Paveldėjimo teisės pagal testamentą liudijimas Nr. 4739**  
Įrašas galioja: **Nuo 2020-08-31**

## 8. Žymos: įrašų nėra

## 9. Teritorijos, kuriose taikomos specialiosios žemės naudojimo sąlygos:

9.1.

**Magistralinių dujotiekių ir naftotiekių (produktotiekių) apsaugos zonos (III skyrius, penktasis skirsnis)**  
Daiktas: **žemės sklypas Nr. 4400-0096-2309, aprašytas p. 2.1.**  
Įregistravimo pagrindas: **2019-06-06 Lietuvos Respublikos specialiųjų žemės naudojimo sąlygų įstatymas Nr. XIII-2166**  
**2019-12-19 Lietuvos Respublikos žemės ūkio ministro įsakymas Nr. 3D-711**  
Plotas: **0.18 ha**  
Įrašas galioja: **Nuo 2020-01-02**

9.2.

**Melioruotos žemės ir melioracijos statinių apsaugos zonos (VI skyrius, antrasis skirsnis)**  
Daiktas: **žemės sklypas Nr. 4400-0096-2309, aprašytas p. 2.1.**  
Įregistravimo pagrindas: **2019-06-06 Lietuvos Respublikos specialiųjų žemės naudojimo sąlygų įstatymas Nr. XIII-2166**  
**2019-12-19 Lietuvos Respublikos žemės ūkio ministro įsakymas Nr. 3D-711**  
Plotas: **1.67 ha**  
Įrašas galioja: **Nuo 2020-01-02**

9.3.

**Kelių apsaugos zonos (III skyrius, antrasis skirsnis)**  
Daiktas: **žemės sklypas Nr. 4400-0096-2309, aprašytas p. 2.1.**  
Įregistravimo pagrindas: **2019-06-06 Lietuvos Respublikos specialiųjų žemės naudojimo sąlygų įstatymas Nr. XIII-2166**  
**2019-12-19 Lietuvos Respublikos žemės ūkio ministro įsakymas Nr. 3D-711**  
Plotas: **0.04 ha**  
Įrašas galioja: **Nuo 2020-01-02**

## 10. Daikto registravimas ir kadastro žymos:

10.1.

**Kadastro duomenų tikslinimas (daikto registravimas)**  
Daiktas: **žemės sklypas Nr. 4400-0096-2309, aprašytas p. 2.1.**  
Įregistravimo pagrindas: **2011-02-24 Nekilnojamojo daikto kadastro duomenų byla Nr. -**

2011-03-08 Nacionalinės žemės tarnybos teritorinio žemėtvarkos skyriaus vedėjo  
įsakymas Nr. 15VJ-(14.15.2.)-115

Įrašas galioja: Nuo 2011-06-16

10.2.

**Kadastrinius matavimus atliko (kadastro žyma)**

**Valstybės įmonė Valstybės žemės fondas, a.k. 120093212**

Daiktas: žemės sklypas Nr. 4400-0096-2309, aprašytas p. 2.1.

Įregistravimo pagrindas: 2011-02-24 Nekilnojamojo daikto kadastro duomenų byla Nr. -

Įrašas galioja: Nuo 2011-06-16

**11. Registro pastabos ir nuorodos:** įrašų nėra

**12. Kita informacija:** įrašų nėra

**13. Informacija apie duomenų sandoriui tikslinimą:** įrašų nėra

Dokumentą atspausdino

STASĖ ŽEBUOLIENĖ

## NEKILNOJAMOJO TURTO REGISTRO DUOMENŲ BAZĖS IŠRAŠAS

2022-02-01 14:23:23

### 1. Nekilnojamojo turto registre įregistruotas turtas:

Registro Nr.: **44/126947**  
Registro tipas: **Žemės sklypas**  
Sudarymo data: **2004-01-14**  
**Skuodo r. sav., Lenkimų sen., Palegijos k.**

### 2. Nekilnojamieji daiktai:

2.1.

**Žemės sklypas**  
**Skuodo r. sav., Lenkimų sen., Palegijos k.**  
Unikalus daikto numeris: **4400-0187-9548**  
Žemės sklypo kadastro numeris ir kadastro vietovės pavadinimas: **7520/0004:237 Lenkimų k.v.**  
Daikto pagrindinė naudojimo paskirtis: **Žemės ūkio**  
Žemės sklypo plotas: **2.9600 ha**  
Žemės ūkio naudmenų plotas viso: **2.9600 ha**  
iš jo: ariamos žemės plotas: **2.9600 ha**  
Nusausintos žemės plotas: **2.9600 ha**  
Žemės ūkio naudmenų našumo balas: **46.0**  
Matavimų tipas: **Žemės sklypas suformuotas atliekant preliminarinius matavimus**  
Indeksuota žemės sklypo vertė: **2294 Eur**  
Žemės sklypo vertė: **1434 Eur**  
Vidutinė rinkos vertė: **3350 Eur**  
Vidutinės rinkos vertės nustatymo data: **2015-05-13**  
Vidutinės rinkos vertės nustatymo būdas: **Masinis vertinimas**  
Kadastro duomenų nustatymo data: **2002-11-20**

### 3. Daikto priklausiniai iš kito registro: įrašų nėra

### 4. Nuosavybė:

4.1.

**Nuosavybės teisė**  
Savininkas: **SILVA LITVINIENĖ,**  
Daiktas: **žemės sklypas Nr. 4400-0187-9548, aprašytas p. 2.1.**  
Įregistravimo pagrindas: **2015-05-18 Paveldėjimo teisės pagal įstatymą liudijimas Nr. 1-1872**  
Įrašas galioja: **Nuo 2015-05-29**

### 5. Valstybės ir savivaldybių žemės patikėjimo teisė: įrašų nėra

### 6. Kitos daiktinės teisės : įrašų nėra

### 7. Juridiniai faktai:

7.1.

**Asmeninė nuosavybė**  
Daiktas: **žemės sklypas Nr. 4400-0187-9548, aprašytas p. 2.1.**  
Įregistravimo pagrindas: **2015-05-18 Paveldėjimo teisės pagal įstatymą liudijimas Nr. 1-1872**  
Įrašas galioja: **Nuo 2015-05-29**

### 8. Žymos: įrašų nėra

### 9. Teritorijos, kuriose taikomos specialiosios žemės naudojimo sąlygos:

9.1.  
**Melioruotos žemės ir melioracijos statinių apsaugos zonos (VI skyrius, antrasis skirsnis)**  
Daiktas: **žemės sklypas Nr. 4400-0187-9548, aprašytas p. 2.1.**  
Įregistravimo pagrindas: **2019-06-06 Lietuvos Respublikos specialiųjų žemės naudojimo sąlygų įstatymas Nr. XIII-2166**  
**2019-12-19 Lietuvos Respublikos žemės ūkio ministro įsakymas Nr. 3D-711**  
Plotas: **2.96 ha**  
Įrašas galioja: **Nuo 2020-01-02**

### 10. Daikto registravimas ir kadastro žymos: įrašų nėra

### 11. Registro pastabos ir nuorodos:

1977-03-30 Aukščiausios Tarybos Prezidiumo įsaku Palegijos k. panaikintas.

### 12. Kita informacija: įrašų nėra

### 13. Informacija apie duomenų sandoriui tikslinimą: įrašų nėra

## NEKILNOJAMOJO TURTO REGISTRO DUOMENŲ BAZĖS IŠRAŠAS

2022-02-01 15:06:16

### 1. Nekilnojamojo turto registre įregistruotas turtas:

Registro Nr.: **44/143044**  
Registro tipas: **Žemės sklypas**  
Sudarymo data: **2004-02-11**  
**Skuodo r. sav., Lenkimų sen., Žemytės k.**

### 2. Nekilnojamieji daiktai:

2.1.

**Žemės sklypas**  
**Skuodo r. sav., Lenkimų sen., Žemytės k.**  
Unikalus daikto numeris: **4400-0210-9591**  
Žemės sklypo kadastro numeris ir kadastro vietovės pavadinimas: **7520/0004:244 Lenkimų k.v.**  
Daikto pagrindinė naudojimo paskirtis: **Žemės ūkio**  
Žemės sklypo plotas: **1.6100 ha**  
Žemės ūkio naudmenų plotas viso: **1.6000 ha**  
iš jo: ariamos žemės plotas: **1.6000 ha**  
Vandens telkinių plotas: **0.0100 ha**  
Nusausintos žemės plotas: **1.6000 ha**  
Žemės ūkio naudmenų našumo balas: **44.0**  
Matavimų tipas: **Žemės sklypas suformuotas atliekant preliminarinius matavimus**  
Indeksuota žemės sklypo vertė: **1224 Eur**  
Žemės sklypo vertė: **765 Eur**  
Vidutinė rinkos vertė: **3150 Eur**  
Vidutinės rinkos vertės nustatymo data: **2018-05-28**  
Vidutinės rinkos vertės nustatymo būdas: **Masinis vertinimas**  
Kadastro duomenų nustatymo data: **2003-06-10**

### 3. Daikto priklausiniai iš kito registro: įrašų nėra

### 4. Nuosavybė:

4.1.

**Nuosavybės teisė**  
Savininkas: **ARINA ČERNECKYTĖ,**  
Daiktas: **žemės sklypas Nr. 4400-0210-9591, aprašytas p. 2.1.**  
Įregistravimo pagrindas: **2018-06-01 Dovanojimo sutartis Nr. 1-2622**  
Įrašas galioja: **Nuo 2018-06-13**

### 5. Valstybės ir savivaldybių žemės patikėjimo teisė: įrašų nėra

### 6. Kitos daiktinės teisės : įrašų nėra

### 7. Juridiniai faktai:

7.1.

**Asmeninė nuosavybė**  
Daiktas: **žemės sklypas Nr. 4400-0210-9591, aprašytas p. 2.1.**  
Įregistravimo pagrindas: **2018-06-01 Dovanojimo sutartis Nr. 1-2622**  
Įrašas galioja: **Nuo 2018-06-13**

### 8. Žymos: įrašų nėra

### 9. Teritorijos, kuriose taikomos specialiosios žemės naudojimo sąlygos:

9.1. **Paviršinių vandens telkinių pakrantės apsaugos juostos (VI skyrius, aštuntasis skirsnis)**

Daiktas: **žemės sklypas Nr. 4400-0210-9591, aprašytas p. 2.1.**  
Įregistravimo pagrindas: **2019-06-06 Lietuvos Respublikos specialiųjų žemės naudojimo sąlygų įstatymas Nr. XIII-2166**  
**2019-12-19 Lietuvos Respublikos žemės ūkio ministro įsakymas Nr. 3D-711**  
Plotas: **0.01 ha**  
Įrašas galioja: **Nuo 2020-01-02**

9.2.

**Paviršinių vandens telkinių apsaugos zonos (VI skyrius, septintasis skirsnis)**  
Daiktas: **žemės sklypas Nr. 4400-0210-9591, aprašytas p. 2.1.**  
Įregistravimo pagrindas: **2019-06-06 Lietuvos Respublikos specialiųjų žemės naudojimo sąlygų įstatymas Nr. XIII-2166**  
**2019-12-19 Lietuvos Respublikos žemės ūkio ministro įsakymas Nr. 3D-711**  
Plotas: **0.01 ha**  
Įrašas galioja: **Nuo 2020-01-02**

9.3.

**Melioruotos žemės ir melioracijos statinių apsaugos zonos (VI skyrius, antrasis skirsnis)**  
Daiktas: **žemės sklypas Nr. 4400-0210-9591, aprašytas p. 2.1.**  
Įregistravimo pagrindas: **2019-06-06 Lietuvos Respublikos specialiųjų žemės naudojimo sąlygų įstatymas Nr. XIII-2166**  
**2019-12-19 Lietuvos Respublikos žemės ūkio ministro įsakymas Nr. 3D-711**  
Plotas: **1.61 ha**  
Įrašas galioja: **Nuo 2020-01-02**

### 10. Daikto registravimas ir kadastro žymos: įrašų nėra

### 11. Registro pastabos ir nuorodos: įrašų nėra



**12. Kita informacija:** įrašų nėra

**13. Informacija apie duomenų sandoriui tikslinimą:** įrašų nėra

Dokumentą atspausdino

STASĖ ŽEBUOLIENĖ

## NEKILNOJAMOJO TURTO REGISTRO DUOMENŲ BAZĖS IŠRAŠAS

2022-02-09 10:27:41

### 1. Nekilnojamojo turto registre įregistruotas turtas:

Registro Nr.: **44/184788**  
Registro tipas: **Žemės sklypas**  
Sudarymo data: **2004-04-13**  
**Skuodo r. sav., Lenkimų sen., Juodeikių k.**

### 2. Nekilnojamieji daiktai:

2.1.

**Žemės sklypas**  
**Skuodo r. sav., Lenkimų sen., Juodeikių k.**  
Unikalus daikto numeris: **4400-0271-1728**  
Žemės sklypo kadastro numeris ir kadastro vietovės pavadinimas: **7520/0004:245 Lenkimų k.v.**  
Daikto pagrindinė naudojimo paskirtis: **Žemės ūkio**  
Žemės sklypo plotas: **0.7400 ha**  
Žemės ūkio naudmenų plotas viso: **0.7400 ha**  
iš jo: ariamos žemės plotas: **0.7400 ha**  
Nusausintos žemės plotas: **0.7400 ha**  
Žemės ūkio naudmenų našumo balas: **48.3**  
Matavimų tipas: **Žemės sklypas suformuotas atliekant preliminarinius matavimus**  
Indeksuota žemės sklypo vertė: **605 Eur**  
Žemės sklypo vertė: **378 Eur**  
Kadastro duomenų nustatymo data: **2003-11-02**

### 3. Daikto priklausiniai iš kito registro: įrašų nėra

### 4. Nuosavybė:

4.1.

**Nuosavybės teisė**  
Savininkas: **EMILIJA NARKIENĖ,**  
Daiktas: **žemės sklypas Nr. 4400-0271-1728, aprašytas p. 2.1.**  
Įregistravimo pagrindas: **2004-03-29 Apskritis viršininko sprendimas Nr. 28-12033**  
Įrašas galioja: **Nuo 2004-11-11**

### 5. Valstybės ir savivaldybių žemės patikėjimo teisė: įrašų nėra

### 6. Kitos daiktinės teisės : įrašų nėra

### 7. Juridiniai faktai: įrašų nėra

### 8. Žymos: įrašų nėra

### 9. Teritorijos, kuriose taikomos specialiosios žemės naudojimo sąlygos:

9.1. **Melioruotos žemės ir melioracijos statinių apsaugos zonos (VI skyrius, antrasis skirsnis)**  
Daiktas: **žemės sklypas Nr. 4400-0271-1728, aprašytas p. 2.1.**  
Įregistravimo pagrindas: **2019-06-06 Lietuvos Respublikos specialiųjų žemės naudojimo sąlygų įstatymas Nr. XIII-2166**  
**2019-12-19 Lietuvos Respublikos žemės ūkio ministro įsakymas Nr. 3D-711**  
Plotas: **0.74 ha**  
Įrašas galioja: **Nuo 2020-01-02**

### 10. Daikto registravimas ir kadastro žymos: įrašų nėra

### 11. Registro pastabos ir nuorodos: įrašų nėra

### 12. Kita informacija: įrašų nėra

### 13. Informacija apie duomenų sandoriui tikslinimą: įrašų nėra

## NEKILNOJAMOJO TURTO REGISTRO DUOMENŲ BAZĖS IŠRAŠAS

2022-02-01 15:20:38

### 1. Nekilnojamojo turto registre įregistruotas turtas:

Registro Nr.: **44/251381**  
Registro tipas: **Žemės sklypas**  
Sudarymo data: **2004-08-17**  
**Skuodo r. sav., Lenkimų sen., Žemytės k.**

### 2. Nekilnojamieji daiktai:

2.1.

**Žemės sklypas**  
**Skuodo r. sav., Lenkimų sen., Žemytės k.**  
Unikalus daikto numeris: **4400-0376-0029**  
Žemės sklypo kadastro numeris ir kadastro vietovės pavadinimas: **7520/0004:250 Lenkimų k.v.**  
Daikto pagrindinė naudojimo paskirtis: **Žemės ūkio**  
Žemės sklypo plotas: **0.5100 ha**  
Žemės ūkio naudmenų plotas viso: **0.5100 ha**  
iš jo: ariamos žemės plotas: **0.5100 ha**  
Nusausintos žemės plotas: **0.5100 ha**  
Žemės ūkio naudmenų našumo balas: **44.0**  
Matavimų tipas: **Žemės sklypas suformuotas atliekant preliminarinius matavimus**  
Indeksuota žemės sklypo vertė: **405 Eur**  
Žemės sklypo vertė: **253 Eur**  
Kadastro duomenų nustatymo data: **2021-01-12**

### 3. Daikto priklausiniai iš kito registro: įrašų nėra

### 4. Nuosavybė:

4.1.

**Nuosavybės teisė**  
Savininkas: **ZITA LITVINIENĖ, \_**  
Daiktas: **žemės sklypas Nr. 4400-0376-0029, aprašytas p. 2.1.**  
Įregistravimo pagrindas: **2004-05-19 Apskritis viršininko sprendimas Nr. 28-12110**  
Įrašas galioja: **Nuo 2006-03-01**

### 5. Valstybės ir savivaldybių žemės patikėjimo teisė: įrašų nėra

### 6. Kitos daiktinės teisės : įrašų nėra

### 7. Juridiniai faktai: įrašų nėra

### 8. Žymos: įrašų nėra

### 9. Teritorijos, kuriose taikomos specialiosios žemės naudojimo sąlygos:

- 9.1. **Elektros tinklų apsaugos zonos (III skyrius, ketvirtasis skirsnis)**  
Daiktas: **žemės sklypas Nr. 4400-0376-0029, aprašytas p. 2.1.**  
Įregistravimo pagrindas: **2021-03-15 Nacionalinės žemės tarnybos teritorinio skyriaus vedėjo sprendimas Nr. 15SK-126-(14.15.110 E.)**  
Plotas: **229.00 kv. m**  
Įrašas galioja: **Nuo 2021-03-24**
- 9.2. **Melioruotos žemės ir melioracijos statinių apsaugos zonos (VI skyrius, antrasis skirsnis)**  
Daiktas: **žemės sklypas Nr. 4400-0376-0029, aprašytas p. 2.1.**  
Įregistravimo pagrindas: **2019-06-06 Lietuvos Respublikos specialiųjų žemės naudojimo sąlygų įstatymas Nr. XIII-2166**  
**2019-12-19 Lietuvos Respublikos žemės ūkio ministro įsakymas Nr. 3D-711**  
Plotas: **0.51 ha**  
Įrašas galioja: **Nuo 2020-01-02**

### 10. Daikto registravimas ir kadastro žymos:

10.1.

**Kadastro duomenų tikslinimas (daikto registravimas)**  
Daiktas: **žemės sklypas Nr. 4400-0376-0029, aprašytas p. 2.1.**  
Įregistravimo pagrindas: **2021-01-12 Nekilnojamojo daikto kadastro duomenų byla 2021-03-15 Nacionalinės žemės tarnybos teritorinio skyriaus vedėjo sprendimas Nr. 15SK-126-(14.15.110 E.)**  
Įrašas galioja: **Nuo 2021-03-24**

10.2.

**Kadastrinius matavimus atliko (kadastro žyma)**  
**KĘSTUTIS KAZLAUSKAS**  
Daiktas: **žemės sklypas Nr. 4400-0376-0029, aprašytas p. 2.1.**  
Įregistravimo pagrindas: **2011-06-16 Kvalifikacijos pažymėjimas Nr. 2M-M-1525**  
**2021-01-12 Nekilnojamojo daikto kadastro duomenų byla**  
Įrašas galioja: **Nuo 2021-03-24**

### 11. Registro pastabos ir nuorodos: įrašų nėra

### 12. Kita informacija: įrašų nėra

### 13. Informacija apie duomenų sandoriui tikslinimą: įrašų nėra



## NEKILNOJAMOJO TURTO REGISTRO DUOMENŲ BAZĖS IŠRAŠAS

2022-02-01 15:54:57

### 1. Nekilnojamojo turto registre įregistruotas turtas:

Registro Nr.: **44/287834**  
Registro tipas: **Žemės sklypas**  
Sudarymo data: **2004-10-25**  
**Skuodo r. sav., Lenkimų sen., Juodeikių k.**

### 2. Nekilnojamieji daiktai:

2.1.

**Žemės sklypas**  
**Skuodo r. sav., Lenkimų sen., Juodeikių k.**  
Unikalus daikto numeris: **4400-0429-0313**  
Žemės sklypo kadastro numeris ir kadastro vietovės pavadinimas: **7520/0004:252 Lenkimų k.v.**  
Daikto pagrindinė naudojimo paskirtis: **Žemės ūkio**  
Žemės sklypo naudojimo būdas: **Kiti žemės ūkio paskirties žemės sklypai**  
Žemės sklypo plotas: **3.0000 ha**  
Žemės ūkio naudmenų plotas viso: **2.9000 ha**  
iš jo: ariamos žemės plotas: **2.9000 ha**  
Vandens telkinių plotas: **0.1000 ha**  
Nusausintos žemės plotas: **2.9000 ha**  
Žemės ūkio naudmenų našumo balas: **37.0**  
Matavimų tipas: **Žemės sklypas suformuotas atliekant preliminarius matavimus**  
Indeksuota žemės sklypo vertė: **1626 Eur**  
Žemės sklypo vertė: **1016 Eur**  
Kadastro duomenų nustatymo data: **2004-05-10**

### 3. Daikto priklausiniai iš kito registro: įrašų nėra

### 4. Nuosavybė:

4.1.

**Nuosavybės teisė**  
Savininkas: **JUOZAS KIŠKIS,**  
Daiktas: **žemės sklypas Nr. 4400-0429-0313, aprašytas p. 2.1.**  
Įregistravimo pagrindas: **2004-09-13 Apskritis viršininko sprendimas Nr. 28-12343**  
**2004-09-13 Apskritis viršininko įsakymas Nr. 13.6-2882**  
**2005-12-19 Apskritis viršininko įsakymas Nr. 13.6-5801**  
Įrašas galioja: **Nuo 2006-03-17**

### 5. Valstybės ir savivaldybių žemės patikėjimo teisė: įrašų nėra

### 6. Kitos daiktinės teisės : įrašų nėra

### 7. Juridiniai faktai: įrašų nėra

### 8. Žymos: įrašų nėra

### 9. Teritorijos, kuriose taikomos specialiosios žemės naudojimo sąlygos:

9.1.

**Paviršiniai vandens telkiniai (VI skyrius, šeštasis skirsnis)**  
Daiktas: **žemės sklypas Nr. 4400-0429-0313, aprašytas p. 2.1.**  
Įregistravimo pagrindas: **2019-06-06 Lietuvos Respublikos specialiųjų žemės naudojimo sąlygų įstatymas Nr. XIII-2166**  
**2019-12-19 Lietuvos Respublikos žemės ūkio ministro įsakymas Nr. 3D-711**  
Plotas: **0.10 ha**  
Įrašas galioja: **Nuo 2020-01-02**

9.2.

**Melioruotos žemės ir melioracijos statinių apsaugos zonos (VI skyrius, antrasis skirsnis)**  
Daiktas: **žemės sklypas Nr. 4400-0429-0313, aprašytas p. 2.1.**  
Įregistravimo pagrindas: **2019-06-06 Lietuvos Respublikos specialiųjų žemės naudojimo sąlygų įstatymas Nr. XIII-2166**  
**2019-12-19 Lietuvos Respublikos žemės ūkio ministro įsakymas Nr. 3D-711**  
Plotas: **3.00 ha**  
Įrašas galioja: **Nuo 2020-01-02**

9.3.

**Kelių apsaugos zonos (III skyrius, antrasis skirsnis)**  
Daiktas: **žemės sklypas Nr. 4400-0429-0313, aprašytas p. 2.1.**  
Įregistravimo pagrindas: **2019-06-06 Lietuvos Respublikos specialiųjų žemės naudojimo sąlygų įstatymas Nr. XIII-2166**  
**2019-12-19 Lietuvos Respublikos žemės ūkio ministro įsakymas Nr. 3D-711**  
Plotas: **0.13 ha**  
Įrašas galioja: **Nuo 2020-01-02**

9.4.

**Paviršinių vandens telkinių pakrantės apsaugos juostos (VI skyrius, aštuntasis skirsnis)**  
Daiktas: **žemės sklypas Nr. 4400-0429-0313, aprašytas p. 2.1.**  
Įregistravimo pagrindas: **2019-06-06 Lietuvos Respublikos specialiųjų žemės naudojimo sąlygų įstatymas Nr. XIII-2166**  
**2019-12-19 Lietuvos Respublikos žemės ūkio ministro įsakymas Nr. 3D-711**  
Plotas: **0.05 ha**  
Įrašas galioja: **Nuo 2020-01-02**

9.5.

**Paviršinių vandens telkinių apsaugos zonos (VI skyrius, septintasis skirsnis)**  
Daiktas: **žemės sklypas Nr. 4400-0429-0313, aprašytas p. 2.1.**

Įregistravimo pagrindas: **2019-06-06 Lietuvos Respublikos specialiųjų žemės naudojimo sąlygų įstatymas  
Nr. XIII-2166  
2019-12-19 Lietuvos Respublikos žemės ūkio ministro įsakymas Nr. 3D-711**  
Plotas: **0.05 ha**  
Įrašas galioja: **Nuo 2020-01-02**

- 10. **Daikto registravimas ir kadastro žymos:** įrašų nėra
- 11. **Registro pastabos ir nuorodos:** įrašų nėra
- 12. **Kita informacija:** įrašų nėra
- 13. **Informacija apie duomenų sandoriui tikslinimą:** įrašų nėra

Dokumentą atspausdino

STASĖ ŽEBUOLIENĖ

## NEKILNOJAMOJO TURTO REGISTRO DUOMENŲ BAZĖS IŠRAŠAS

2022-02-09 10:47:42

### 1. Nekilnojamojo turto registre įregistruotas turtas:

Registro Nr.: **44/422784**  
Registro tipas: **Žemės sklypas**  
Sudarymo data: **2005-06-21**  
**Skuodo r. sav., Lenkimų sen., Juodeikių k.**

### 2. Nekilnojamieji daiktai:

2.1.

**Žemės sklypas**  
**Skuodo r. sav., Lenkimų sen., Juodeikių k.**  
Unikalus daikto numeris: **4400-0623-5043**  
Žemės sklypo kadastro numeris ir kadastro vietovės pavadinimas: **7520/0004:272 Lenkimų k.v.**  
Daikto pagrindinė naudojimo paskirtis: **Žemės ūkio**  
Žemės sklypo naudojimo būdas: **Kiti žemės ūkio paskirties žemės sklypai**  
Žemės sklypo plotas: **0.9000 ha**  
Žemės ūkio naudmenų plotas viso: **0.9000 ha**  
iš jo: ariamos žemės plotas: **0.9000 ha**  
Nusausintos žemės plotas: **0.9000 ha**  
Žemės ūkio naudmenų našumo balas: **46.0**  
Matavimų tipas: **Žemės sklypas suformuotas atliekant preliminarinius matavimus**  
Indeksuota žemės sklypo vertė: **634 Eur**  
Žemės sklypo vertė: **396 Eur**  
Vidutinė rinkos vertė: **299 Eur**  
Vidutinės rinkos vertės nustatymo data: **2007-02-19**  
Kadastro duomenų nustatymo data: **2004-10-15**

### 3. Daikto priklausiniai iš kito registro: įrašų nėra

### 4. Nuosavybė:

4.1.

**Nuosavybės teisė**  
Savininkas: **RIMUTIS JONKUS,**  
Daiktas: **žemės sklypas Nr. 4400-0623-5043, aprašytas p. 2.1.**  
Įregistravimo pagrindas: **2007-03-16 Perdavimo - priėmimo aktas Nr. 54-7**  
**2007-03-16 Valstybinės žemės sklypo pirkimo - pardavimo sutartis Nr. 1-1814**  
Įrašas galioja: **Nuo 2007-05-18**

### 5. Valstybės ir savivaldybių žemės patikėjimo teisė: įrašų nėra

### 6. Kitos daiktinės teisės : įrašų nėra

### 7. Juridiniai faktai: įrašų nėra

### 8. Žymos: įrašų nėra

### 9. Teritorijos, kuriose taikomos specialiosios žemės naudojimo sąlygos:

9.1.  
**Melioruotos žemės ir melioracijos statinių apsaugos zonos (VI skyrius, antrasis skirsnis)**  
Daiktas: **žemės sklypas Nr. 4400-0623-5043, aprašytas p. 2.1.**  
Įregistravimo pagrindas: **2019-06-06 Lietuvos Respublikos specialiųjų žemės naudojimo sąlygų įstatymas Nr. XIII-2166**  
**2019-12-19 Lietuvos Respublikos žemės ūkio ministro įsakymas Nr. 3D-711**  
Plotas: **0.90 ha**  
Įrašas galioja: **Nuo 2020-01-02**

### 10. Daikto registravimas ir kadastro žymos: įrašų nėra

### 11. Registro pastabos ir nuorodos: įrašų nėra

### 12. Kita informacija: įrašų nėra

### 13. Informacija apie duomenų sandoriui tikslinimą: įrašų nėra



## NEKILNOJAMOJO TURTO REGISTRO DUOMENŲ BAZĖS IŠRAŠAS

2022-02-01 15:53:56

### 1. Nekilnojamojo turto registre įregistruotas turtas:

Registro Nr.: **44/424072**  
Registro tipas: **Žemės sklypas**  
Sudarymo data: **2005-06-23**  
**Skuodo r. sav., Lenkimų sen., Juodeikių k.**

### 2. Nekilnojamieji daiktai:

2.1. **Žemės sklypas**  
**Skuodo r. sav., Lenkimų sen., Juodeikių k.**  
Unikalus daikto numeris: **4400-0625-4260**  
Žemės sklypo kadastro numeris ir kadastro vietovės pavadinimas: **7520/0004:273 Lenkimų k.v.**  
Daikto pagrindinė naudojimo paskirtis: **Žemės ūkio**  
Žemės sklypo naudojimo būdas: **Kiti žemės ūkio paskirties žemės sklypai**  
Žemės sklypo plotas: **6.2100 ha**  
Žemės ūkio naudmenų plotas viso: **5.8500 ha**  
iš jo: ariamos žemės plotas: **5.8500 ha**  
Kelių plotas: **0.1500 ha**  
Vandens telkinių plotas: **0.2100 ha**  
Nusausintos žemės plotas: **5.8500 ha**  
Žemės ūkio naudmenų našumo balas: **34.6**  
Matavimų tipas: **Žemės sklypas suformuotas atliekant preliminarinius matavimus**  
Indeksuota žemės sklypo vertė: **3274 Eur**  
Žemės sklypo vertė: **2046 Eur**  
Vidutinė rinkos vertė: **5619 Eur**  
Vidutinės rinkos vertės nustatymo data: **2014-04-26**  
Vidutinės rinkos vertės nustatymo būdas: **Masinis vertinimas**  
Kadastro duomenų nustatymo data: **2004-05-26**

### 3. Daikto priklausiniai iš kito registro: įrašų nėra

### 4. Nuosavybė:

4.1. **Nuosavybės teisė**  
Savininkas: **LAIMONAS RIMKUS,**  
Daiktas: **žemės sklypas Nr. 4400-0625-4260, aprašytas p. 2.1.**  
Įregistravimo pagrindas: **2014-04-30 Pirkimo - pardavimo sutartis Nr. 3346**  
Įrašas galioja: **Nuo 2014-05-13**

### 5. Valstybės ir savivaldybių žemės patikėjimo teisė: įrašų nėra

### 6. Kitos daiktinės teisės:

6.1. **Kelio servitutas (tarnaujantis)**  
Daiktas: **žemės sklypas Nr. 4400-0625-4260, aprašytas p. 2.1.**  
Įregistravimo pagrindas: **2005-06-10 Apskritis viršininko sprendimas Nr. 28-12918**  
**2005-06-10 Apskritis viršininko įsakymas Nr. 13.6-2375**  
Plotas: **0.15 ha**  
Įrašas galioja: **Nuo 2006-04-12**

### 7. Juridiniai faktai:

7.1. **Sudaryta nuomos sutartis**  
Nuomininkas: **LAURA BUDRIKYTĖ,**  
Daiktas: **žemės sklypas Nr. 4400-0625-4260, aprašytas p. 2.1.**  
Įregistravimo pagrindas: **2015-03-29 Nuomos sutartis**  
Plotas: **6.21 ha**  
Įrašas galioja: **Nuo 2015-04-02**  
Terminas: **Nuo 2015-03-29 iki 2020-03-29**

7.2. **Bendroji jungtinė sutuoktinių nuosavybė**  
Daiktas: **žemės sklypas Nr. 4400-0625-4260, aprašytas p. 2.1.**  
Įregistravimo pagrindas: **2014-04-30 Pirkimo - pardavimo sutartis Nr. 3346**  
Įrašas galioja: **Nuo 2014-05-13**

### 8. Žymos: įrašų nėra

### 9. Teritorijos, kuriose taikomos specialiosios žemės naudojimo sąlygos:

9.1. **Melioruotos žemės ir melioracijos statinių apsaugos zonos (VI skyrius, antrasis skirsnis)**  
Daiktas: **žemės sklypas Nr. 4400-0625-4260, aprašytas p. 2.1.**  
Įregistravimo pagrindas: **2019-06-06 Lietuvos Respublikos specialiųjų žemės naudojimo sąlygų įstatymas Nr. XIII-2166**  
**2019-12-19 Lietuvos Respublikos žemės ūkio ministro įsakymas Nr. 3D-711**  
Plotas: **6.21 ha**  
Įrašas galioja: **Nuo 2020-01-02**

9.2. **Paviršiniai vandens telkiniai (VI skyrius, šeštasis skirsnis)**  
Daiktas: **žemės sklypas Nr. 4400-0625-4260, aprašytas p. 2.1.**  
Įregistravimo pagrindas: **2019-06-06 Lietuvos Respublikos specialiųjų žemės naudojimo sąlygų įstatymas Nr. XIII-2166**

2019-12-19 Lietuvos Respublikos žemės ūkio ministro įsakymas Nr. 3D-711

Plotas: 0.21 ha

Įrašas galioja: Nuo 2020-01-02

- 9.3. Paviršinių vandens telkinių pakrantės apsaugos juostos (VI skyrius, aštuntasis skirsnis)  
Daiktas: žemės sklypas Nr. 4400-0625-4260, aprašytas p. 2.1.  
Įregistravimo pagrindas: 2019-06-06 Lietuvos Respublikos specialiųjų žemės naudojimo sąlygų įstatymas Nr. XIII-2166  
2019-12-19 Lietuvos Respublikos žemės ūkio ministro įsakymas Nr. 3D-711  
Plotas: 0.11 ha  
Įrašas galioja: Nuo 2020-01-02
- 9.4. Paviršinių vandens telkinių apsaugos zonos (VI skyrius, septintasis skirsnis)  
Daiktas: žemės sklypas Nr. 4400-0625-4260, aprašytas p. 2.1.  
Įregistravimo pagrindas: 2019-06-06 Lietuvos Respublikos specialiųjų žemės naudojimo sąlygų įstatymas Nr. XIII-2166  
2019-12-19 Lietuvos Respublikos žemės ūkio ministro įsakymas Nr. 3D-711  
Plotas: 0.11 ha  
Įrašas galioja: Nuo 2020-01-02

10. Daikto registravimas ir kadastro žymos: įrašų nėra

11. Registro pastabos ir nuorodos: įrašų nėra

12. Kita informacija: įrašų nėra

13. Informacija apie duomenų sandoriui tikslinimą: įrašų nėra

Dokumentą atspausdino

STASĖ ŽEBUOLIENĖ

## NEKILNOJAMOJO TURTO REGISTRO DUOMENŲ BAZĖS IŠRAŠAS

2022-02-01 15:10:36

### 1. Nekilnojamojo turto registre įregistruotas turtas:

Registro Nr.: **44/453145**  
Registro tipas: **Žemės sklypas**  
Sudarymo data: **2005-08-30**  
**Skuodo r. sav., Lenkimų sen., Žemytės k.**

### 2. Nekilnojamieji daiktai:

2.1.

**Žemės sklypas**  
**Skuodo r. sav., Lenkimų sen., Žemytės k.**  
Unikalus daikto numeris: **4400-0668-0918**  
Žemės sklypo kadastro numeris ir kadastro vietovės pavadinimas: **7520/0004:277 Lenkimų k.v.**  
Daikto pagrindinė naudojimo paskirtis: **Žemės ūkio**  
Žemės sklypo naudojimo būdas: **Kiti žemės ūkio paskirties žemės sklypai**  
Žemės sklypo plotas: **4.9000 ha**  
Žemės ūkio naudmenų plotas viso: **4.7500 ha**  
iš jo: ariamos žemės plotas: **4.7500 ha**  
Kelių plotas: **0.0700 ha**  
Vandens telkinių plotas: **0.0800 ha**  
Nusausintos žemės plotas: **4.9000 ha**  
Žemės ūkio naudmenų našumo balas: **49.2**  
Matavimų tipas: **Žemės sklypas suformuotas atliekant preliminarinius matavimus**  
Indeksuota žemės sklypo vertė: **4032 Eur**  
Žemės sklypo vertė: **2520 Eur**  
Vidutinė rinkos vertė: **10200 Eur**  
Vidutinės rinkos vertės nustatymo data: **2018-05-28**  
Vidutinės rinkos vertės nustatymo būdas: **Masinis vertinimas**  
Kadastro duomenų nustatymo data: **2005-01-16**

### 3. Daikto priklausiniai iš kito registro: įrašų nėra

### 4. Nuosavybė:

4.1.

**Nuosavybės teisė**  
Savininkas: **EDITA MONCEVIČĖ, DANAS MONCEVIČIUS**  
Daiktas: **200/490 žemės sklypo Nr. 4400-0668-0918, aprašyto p. 2.1.**  
Įregistravimo pagrindas: **2018-06-01 Pirkimo - pardavimo sutartis Nr. 1-2634**  
Įrašas galioja: **Nuo 2018-06-13**

4.2.

**Nuosavybės teisė**  
Savininkas: **EDITA MONCEVIČĖ,**  
Daiktas: **290/490 žemės sklypo Nr. 4400-0668-0918, aprašyto p. 2.1.**  
Įregistravimo pagrindas: **2008-05-20 Perdavimo - priėmimo aktas Nr. 2612**  
**2008-05-20 Pirkimo - pardavimo sutartis Nr. 2610**  
Įrašas galioja: **Nuo 2008-06-04**

### 5. Valstybės ir savivaldybių žemės patikėjimo teisė: įrašų nėra

### 6. Kitos daiktinės teisės:

6.1.

**Kelio servitutas (tarnaujantis)**  
Daiktas: **žemės sklypas Nr. 4400-0668-0918, aprašytas p. 2.1.**  
Įregistravimo pagrindas: **2005-07-04 Apskritis viršininko sprendimas Nr. 28-12989**  
**2005-07-04 Apskritis viršininko įsakymas Nr. 13.6-2871**  
Plotas: **0.07 ha**  
Aprašymas: **Teisė kitiems asmenims naudotis keliu.**  
Įrašas galioja: **Nuo 2006-05-16**

### 7. Juridiniai faktai:

7.1.

**Bendroji jungtinė sutuoktinių nuosavybė**  
Daiktas: **200/490 žemės sklypo Nr. 4400-0668-0918, aprašyto p. 2.1. , 4.1.**  
Įregistravimo pagrindas: **2018-06-01 Pirkimo - pardavimo sutartis Nr. 1-2634**  
Įrašas galioja: **Nuo 2018-06-13**

### 8. Žymos: įrašų nėra

### 9. Teritorijos, kuriose taikomos specialiosios žemės naudojimo sąlygos:

9.1.

**Elektros tinklų apsaugos zonos (III skyrius, ketvirtasis skirsnis)**  
Daiktas: **žemės sklypas Nr. 4400-0668-0918, aprašytas p. 2.1.**  
Įregistravimo pagrindas: **2019-06-06 Lietuvos Respublikos specialiųjų žemės naudojimo sąlygų įstatymas Nr. XIII-2166**  
**2019-12-19 Lietuvos Respublikos žemės ūkio ministro įsakymas Nr. 3D-711**  
Plotas: **0.50 ha**  
Įrašas galioja: **Nuo 2020-01-02**

9.2.

**Melioruotos žemės ir melioracijos statinių apsaugos zonos (VI skyrius, antrasis skirsnis)**  
Daiktas: **žemės sklypas Nr. 4400-0668-0918, aprašytas p. 2.1.**  
Įregistravimo pagrindas: **2019-06-06 Lietuvos Respublikos specialiųjų žemės naudojimo sąlygų įstatymas**

**Nr. XIII-2166**

**2019-12-19 Lietuvos Respublikos žemės ūkio ministro įsakymas Nr. 3D-711**

Plotas: **4.90 ha**

Įrašas galioja: **Nuo 2020-01-02**

9.3.

**Kelių apsaugos zonos (III skyrius, antrasis skirsnis)**

Daiktas: **žemės sklypas Nr. 4400-0668-0918, aprašytas p. 2.1.**

Įregistravimo pagrindas: **2019-06-06 Lietuvos Respublikos specialiųjų žemės naudojimo sąlygų įstatymas Nr. XIII-2166**

**2019-12-19 Lietuvos Respublikos žemės ūkio ministro įsakymas Nr. 3D-711**

Plotas: **0.40 ha**

Įrašas galioja: **Nuo 2020-01-02**

9.4.

**Paviršinių vandens telkinių pakrantės apsaugos juostos (VI skyrius, aštuntasis skirsnis)**

Daiktas: **žemės sklypas Nr. 4400-0668-0918, aprašytas p. 2.1.**

Įregistravimo pagrindas: **2019-06-06 Lietuvos Respublikos specialiųjų žemės naudojimo sąlygų įstatymas Nr. XIII-2166**

**2019-12-19 Lietuvos Respublikos žemės ūkio ministro įsakymas Nr. 3D-711**

Plotas: **0.02 ha**

Įrašas galioja: **Nuo 2020-01-02**

9.5.

**Paviršinių vandens telkinių apsaugos zonos (VI skyrius, septintasis skirsnis)**

Daiktas: **žemės sklypas Nr. 4400-0668-0918, aprašytas p. 2.1.**

Įregistravimo pagrindas: **2019-06-06 Lietuvos Respublikos specialiųjų žemės naudojimo sąlygų įstatymas Nr. XIII-2166**

**2019-12-19 Lietuvos Respublikos žemės ūkio ministro įsakymas Nr. 3D-711**

Plotas: **0.02 ha**

Įrašas galioja: **Nuo 2020-01-02**

**10. Daikto registravimas ir kadastro žymos:** įrašų nėra

**11. Registro pastabos ir nuorodos:** įrašų nėra

**12. Kita informacija:** įrašų nėra

**13. Informacija apie duomenų sandoriui tikslinimą:** įrašų nėra

## NEKILNOJAMOJO TURTO REGISTRO DUOMENŲ BAZĖS IŠRAŠAS

2022-02-01 15:11:11

### 1. Nekilnojamojo turto registre įregistruotas turtas:

Registro Nr.: **44/453337**  
Registro tipas: **Žemės sklypas**  
Sudarymo data: **2005-08-31**  
**Skuodo r. sav., Lenkimų sen., Žemytės k.**

### 2. Nekilnojamieji daiktai:

2.1.

**Žemės sklypas**  
**Skuodo r. sav., Lenkimų sen., Žemytės k.**  
Unikalus daikto numeris: **4400-0668-3796**  
Žemės sklypo kadastro numeris ir kadastro vietovės pavadinimas: **7520/0004:279 Lenkimų k.v.**  
Daikto pagrindinė naudojimo paskirtis: **Žemės ūkio**  
Žemės sklypo naudojimo būdas: **Kiti žemės ūkio paskirties žemės sklypai**  
Žemės sklypo plotas: **0.6000 ha**  
Žemės ūkio naudmenų plotas viso: **0.5400 ha**  
iš jo: ariamos žemės plotas: **0.5400 ha**  
Vandens telkinių plotas: **0.0600 ha**  
Nusausintos žemės plotas: **0.6000 ha**  
Žemės ūkio naudmenų našumo balas: **44.0**  
Matavimų tipas: **Žemės sklypas suformuotas atliekant preliminarinius matavimus**  
Indeksuota žemės sklypo vertė: **373 Eur**  
Žemės sklypo vertė: **233 Eur**  
Vidutinė rinkos vertė: **340 Eur**  
Vidutinės rinkos vertės nustatymo data: **2007-06-13**  
Kadastro duomenų nustatymo data: **2005-01-16**

### 3. Daikto priklausiniai iš kito registro: įrašų nėra

### 4. Nuosavybė:

4.1.

**Nuosavybės teisė**  
Savininkas: **EDITA MONCEVIČĖ,**  
Daiktas: **žemės sklypas Nr. 4400-0668-3796, aprašytas p. 2.1.**  
Įregistravimo pagrindas: **2008-05-20 Perdavimo - priėmimo aktas Nr. 2612**  
**2008-05-20 Pirkimo - pardavimo sutartis Nr. 2608**  
Įrašas galioja: **Nuo 2008-06-04**

### 5. Valstybės ir savivaldybių žemės patikėjimo teisė: įrašų nėra

### 6. Kitos daiktinės teisės : įrašų nėra

### 7. Juridiniai faktai: įrašų nėra

### 8. Žymos: įrašų nėra

### 9. Teritorijos, kuriose taikomos specialiosios žemės naudojimo sąlygos:

9.1. **Melioruotos žemės ir melioracijos statinių apsaugos zonos (VI skyrius, antrasis skirsnis)**

Daiktas: **žemės sklypas Nr. 4400-0668-3796, aprašytas p. 2.1.**  
Įregistravimo pagrindas: **2019-06-06 Lietuvos Respublikos specialiųjų žemės naudojimo sąlygų įstatymas Nr. XIII-2166**  
**2019-12-19 Lietuvos Respublikos žemės ūkio ministro įsakymas Nr. 3D-711**  
Plotas: **0.60 ha**  
Įrašas galioja: **Nuo 2020-01-02**

9.2. **Paviršinių vandens telkinių pakrantės apsaugos juostos (VI skyrius, aštuntasis skirsnis)**

Daiktas: **žemės sklypas Nr. 4400-0668-3796, aprašytas p. 2.1.**  
Įregistravimo pagrindas: **2019-06-06 Lietuvos Respublikos specialiųjų žemės naudojimo sąlygų įstatymas Nr. XIII-2166**  
**2019-12-19 Lietuvos Respublikos žemės ūkio ministro įsakymas Nr. 3D-711**  
Plotas: **0.03 ha**  
Įrašas galioja: **Nuo 2020-01-02**

9.3. **Paviršinių vandens telkinių apsaugos zonos (VI skyrius, septintasis skirsnis)**

Daiktas: **žemės sklypas Nr. 4400-0668-3796, aprašytas p. 2.1.**  
Įregistravimo pagrindas: **2019-06-06 Lietuvos Respublikos specialiųjų žemės naudojimo sąlygų įstatymas Nr. XIII-2166**  
**2019-12-19 Lietuvos Respublikos žemės ūkio ministro įsakymas Nr. 3D-711**  
Plotas: **0.03 ha**  
Įrašas galioja: **Nuo 2020-01-02**

### 10. Daikto registravimas ir kadastro žymos: įrašų nėra

### 11. Registro pastabos ir nuorodos: įrašų nėra

### 12. Kita informacija: įrašų nėra

### 13. Informacija apie duomenų sandoriui tikslinimą: įrašų nėra



## NEKILNOJAMOJO TURTO REGISTRO DUOMENŲ BAZĖS IŠRAŠAS

2022-02-09 10:14:08

### 1. Nekilnojamojo turto registre įregistruotas turtas:

Registro Nr.: **44/488934**  
Registro tipas: **Žemės sklypas**  
Sudarymo data: **2005-11-07**  
**Skuodo r. sav., Lenkimų sen., Juodeikių k.**

### 2. Nekilnojamieji daiktai:

2.1.

**Žemės sklypas**  
**Skuodo r. sav., Lenkimų sen., Juodeikių k.**  
Unikalus daikto numeris: **4400-0719-6383**  
Žemės sklypo kadastro numeris ir kadastro vietovės pavadinimas: **7520/0004:283 Lenkimų k.v.**  
Daikto pagrindinė naudojimo paskirtis: **Žemės ūkio**  
Žemės sklypo naudojimo būdas: **Kiti žemės ūkio paskirties žemės sklypai**  
Žemės sklypo plotas: **2.5600 ha**  
Žemės ūkio naudmenų plotas viso: **2.5600 ha**  
iš jo: ariamos žemės plotas: **2.5600 ha**  
Nusausintos žemės plotas: **2.5600 ha**  
Žemės ūkio naudmenų našumo balas: **46.0**  
Matavimų tipas: **Žemės sklypas suformuotas atliekant preliminarinius matavimus**  
Indeksuota žemės sklypo vertė: **1800 Eur**  
Žemės sklypo vertė: **1125 Eur**  
Kadastro duomenų nustatymo data: **2004-10-09**

### 3. Daikto priklausiniai iš kito registro: įrašų nėra

### 4. Nuosavybė:

4.1.

**Nuosavybės teisė**  
Savininkas: **LIETUVOS RESPUBLIKA, a.k. 111105555**  
Daiktas: **žemės sklypas Nr. 4400-0719-6383, aprašytas p. 2.1.**  
Įregistravimo pagrindas: **2005-09-09 Apskritis viršinininko įsakymas Nr. 13.6-3874**  
Įrašas galioja: **Nuo 2005-12-09**

### 5. Valstybės ir savivaldybių žemės patikėjimo teisė:

5.1.

**Valstybinės žemės patikėjimo teisė**  
Patikėtinis: **Nacionalinė žemės tarnyba prie Žemės ūkio ministerijos, a.k. 188704927**  
Daiktas: **žemės sklypas Nr. 4400-0719-6383, aprašytas p. 2.1.**  
Įregistravimo pagrindas: **Žemės įstatymo pakeitimo ir papildymo įstatymas Nr. XI-912, 2010 m. birželio 18 d.**  
Įrašas galioja: **Nuo 2010-07-01**

### 6. Kitos daiktinės teisės : įrašų nėra

### 7. Juridiniai faktai:

7.1.

**Sudaryta nuomos sutartis**  
Nuomininkas: **ANTANAS SKRIPKAUSKIS,**  
Daiktas: **žemės sklypas Nr. 4400-0719-6383, aprašytas p. 2.1.**  
Įregistravimo pagrindas: **2006-06-05 Valstybinės žemės sklypo nuomos sutartis Nr. N75/06-1/0169**  
Plotas: **2.56 ha**  
Įrašas galioja: **Nuo 2006-06-08**  
Terminas: **Nuo 2006-06-05 iki 2026-06-05**

### 8. Žymos: įrašų nėra

### 9. Teritorijos, kuriose taikomos specialiosios žemės naudojimo sąlygos:

9.1.

**Melioruotos žemės ir melioracijos statinių apsaugos zonos (VI skyrius, antrasis skirsnis)**  
Daiktas: **žemės sklypas Nr. 4400-0719-6383, aprašytas p. 2.1.**  
Įregistravimo pagrindas: **2019-06-06 Lietuvos Respublikos specialiųjų žemės naudojimo sąlygų įstatymas Nr. XIII-2166**  
**2019-12-19 Lietuvos Respublikos žemės ūkio ministro įsakymas Nr. 3D-711**  
Plotas: **2.56 ha**  
Įrašas galioja: **Nuo 2020-01-02**

### 10. Daikto registravimas ir kadastro žymos: įrašų nėra

### 11. Registro pastabos ir nuorodos: įrašų nėra

### 12. Kita informacija: įrašų nėra

### 13. Informacija apie duomenų sandoriui tikslinimą: įrašų nėra



## NEKILNOJAMOJO TURTO REGISTRO DUOMENŲ BAZĖS IŠRAŠAS

2022-02-01 15:35:04

### 1. Nekilnojamojo turto registre įregistruotas turtas:

Registro Nr.: **44/493423**  
Registro tipas: **Žemės sklypas**  
Sudarymo data: **2005-11-15**  
**Skuodo r. sav., Lenkimų sen., Žemytės k.**

### 2. Nekilnojamieji daiktai:

2.1.

**Žemės sklypas**  
**Skuodo r. sav., Lenkimų sen., Žemytės k.**  
Unikalus daikto numeris: **4400-0726-1681**  
Žemės sklypo kadastro numeris ir kadastro vietovės pavadinimas: **7520/0004:286 Lenkimų k.v.**  
Daikto pagrindinė naudojimo paskirtis: **Žemės ūkio**  
Žemės sklypo naudojimo būdas: **Kiti žemės ūkio paskirties žemės sklypai**  
Žemės sklypo plotas: **6.5500 ha**  
Žemės ūkio naudmenų plotas viso: **6.5500 ha**  
iš jo: ariamos žemės plotas: **6.5500 ha**  
Nusausintos žemės plotas: **6.5500 ha**  
Žemės ūkio naudmenų našumo balas: **42.5**  
Matavimų tipas: **Žemės sklypas suformuotas atliekant preliminarinius matavimus**  
Indeksuota žemės sklypo vertė: **4781 Eur**  
Žemės sklypo vertė: **2988 Eur**  
Vidutinė rinkos vertė: **7250 Eur**  
Vidutinės rinkos vertės nustatymo data: **2015-05-13**  
Vidutinės rinkos vertės nustatymo būdas: **Masinis vertinimas**  
Kadastro duomenų nustatymo data: **2005-06-30**

### 3. Daikto priklausiniai iš kito registro: įrašų nėra

### 4. Nuosavybė:

4.1.

**Nuosavybės teisė**  
Savininkas: **SILVA LITVINIENĖ,**  
Daiktas: **žemės sklypas Nr. 4400-0726-1681, aprašytas p. 2.1.**  
Įregistravimo pagrindas: **2015-05-18 Paveldėjimo teisės pagal įstatymą liudijimas Nr. 1-1872**  
Įrašas galioja: **Nuo 2015-05-29**

### 5. Valstybės ir savivaldybių žemės patikėjimo teisė: įrašų nėra

### 6. Kitos daiktinės teisės : įrašų nėra

### 7. Juridiniai faktai:

7.1.

**Asmeninė nuosavybė**  
Daiktas: **žemės sklypas Nr. 4400-0726-1681, aprašytas p. 2.1.**  
Įregistravimo pagrindas: **2015-05-18 Paveldėjimo teisės pagal įstatymą liudijimas Nr. 1-1872**  
Įrašas galioja: **Nuo 2015-05-29**

### 8. Žymos: įrašų nėra

### 9. Teritorijos, kuriose taikomos specialiosios žemės naudojimo sąlygos:

9.1.

**Melioruotos žemės ir melioracijos statinių apsaugos zonos (VI skyrius, antrasis skirsnis)**  
Daiktas: **žemės sklypas Nr. 4400-0726-1681, aprašytas p. 2.1.**  
Įregistravimo pagrindas: **2019-06-06 Lietuvos Respublikos specialiųjų žemės naudojimo sąlygų įstatymas Nr. XIII-2166**  
**2019-12-19 Lietuvos Respublikos žemės ūkio ministro įsakymas Nr. 3D-711**  
Plotas: **6.55 ha**  
Įrašas galioja: **Nuo 2020-01-02**

9.2.

**Kelių apsaugos zonos (III skyrius, antrasis skirsnis)**  
Daiktas: **žemės sklypas Nr. 4400-0726-1681, aprašytas p. 2.1.**  
Įregistravimo pagrindas: **2019-06-06 Lietuvos Respublikos specialiųjų žemės naudojimo sąlygų įstatymas Nr. XIII-2166**  
**2019-12-19 Lietuvos Respublikos žemės ūkio ministro įsakymas Nr. 3D-711**  
Plotas: **0.08 ha**  
Įrašas galioja: **Nuo 2020-01-02**

### 10. Daikto registravimas ir kadastro žymos: įrašų nėra

### 11. Registro pastabos ir nuorodos: įrašų nėra

### 12. Kita informacija: įrašų nėra

### 13. Informacija apie duomenų sandoriui tikslinimą: įrašų nėra

## NEKILNOJAMOJO TURTO REGISTRO DUOMENŲ BAZĖS IŠRAŠAS

2022-02-01 15:35:52

### 1. Nekilnojamojo turto registre įregistruotas turtas:

Registro Nr.: **44/523014**  
Registro tipas: **Žemės sklypas**  
Sudarymo data: **2006-01-10**  
**Skuodo r. sav., Lenkimų sen., Juodeikių k.**

### 2. Nekilnojamieji daiktai:

2.1.

**Žemės sklypas**  
**Skuodo r. sav., Lenkimų sen., Juodeikių k.**  
Unikalus daikto numeris: **4400-0768-8026**  
Žemės sklypo kadastro numeris ir kadastro vietovės pavadinimas: **7520/0004:288 Lenkimų k.v.**  
Daikto pagrindinė naudojimo paskirtis: **Žemės ūkio**  
Žemės sklypo naudojimo būdas: **Kiti žemės ūkio paskirties žemės sklypai**  
Žemės sklypo plotas: **4.6000 ha**  
Žemės ūkio naudmenų plotas viso: **4.6000 ha**  
iš jo: ariamos žemės plotas: **4.6000 ha**  
Nusausintos žemės plotas: **4.6000 ha**  
Žemės ūkio naudmenų našumo balas: **39.9**  
Matavimų tipas: **Žemės sklypas suformuotas atliekant preliminarinius matavimus**  
Indeksuota žemės sklypo vertė: **3150 Eur**  
Žemės sklypo vertė: **1969 Eur**  
Vidutinė rinkos vertė: **7280 Eur**  
Vidutinės rinkos vertės nustatymo data: **2017-05-16**  
Vidutinės rinkos vertės nustatymo būdas: **Masinis vertinimas**  
Kadastro duomenų nustatymo data: **2005-05-10**

### 3. Daikto priklausiniai iš kito registro: įrašų nėra

### 4. Nuosavybė:

4.1.

**Nuosavybės teisė**  
Savininkas: **VIRGILIJUS BUDRIKIS,**  
Daiktas: **žemės sklypas Nr. 4400-0768-8026, aprašytas p. 2.1.**  
Įregistravimo pagrindas: **2012-05-16 Pirkimo - pardavimo sutartis Nr. 1-2213**  
Įrašas galioja: **Nuo 2012-05-30**

### 5. Valstybės ir savivaldybių žemės patikėjimo teisė: įrašų nėra

### 6. Kitos daiktinės teisės :

6.1.

**Hipoteka**  
Daiktas: **žemės sklypas Nr. 4400-0768-8026, aprašytas p. 2.1.**  
Įregistravimo pagrindas: **2017-05-19 IDK Nr. 20120170037983**  
**2017-05-19 Sutartinė hipoteka Nr. AD - 2541**  
Įrašas galioja: **Nuo 2022-01-01**

### 7. Juridiniai faktai:

7.1.

**Bendroji jungtinė sutuoktinių nuosavybė**  
Daiktas: **žemės sklypas Nr. 4400-0768-8026, aprašytas p. 2.1.**  
Įregistravimo pagrindas: **2012-05-16 Pirkimo - pardavimo sutartis Nr. 1-2213**  
Įrašas galioja: **Nuo 2012-05-30**

### 8. Žymos: įrašų nėra

### 9. Teritorijos, kuriose taikomos specialiosios žemės naudojimo sąlygos:

9.1.

**Melioruotos žemės ir melioracijos statinių apsaugos zonos (VI skyrius, antrasis skirsnis)**  
Daiktas: **žemės sklypas Nr. 4400-0768-8026, aprašytas p. 2.1.**  
Įregistravimo pagrindas: **2019-06-06 Lietuvos Respublikos specialiųjų žemės naudojimo sąlygų įstatymas Nr. XIII-2166**  
**2019-12-19 Lietuvos Respublikos žemės ūkio ministro įsakymas Nr. 3D-711**  
Plotas: **4.60 ha**  
Įrašas galioja: **Nuo 2020-01-02**

9.2.

**Kelių apsaugos zonos (III skyrius, antrasis skirsnis)**  
Daiktas: **žemės sklypas Nr. 4400-0768-8026, aprašytas p. 2.1.**  
Įregistravimo pagrindas: **2019-06-06 Lietuvos Respublikos specialiųjų žemės naudojimo sąlygų įstatymas Nr. XIII-2166**  
**2019-12-19 Lietuvos Respublikos žemės ūkio ministro įsakymas Nr. 3D-711**  
Plotas: **0.45 ha**  
Įrašas galioja: **Nuo 2020-01-02**

### 10. Daikto registravimas ir kadastro žymos: įrašų nėra

### 11. Registro pastabos ir nuorodos: įrašų nėra

### 12. Kita informacija: įrašų nėra

**13. Informacija apie duomenų sandoriui tikslinimą:** įrašų nėra

Dokumentą atspausdino

STASĖ ŽEBUOLIENĖ

## NEKILNOJAMOJO TURTO REGISTRO DUOMENŲ BAZĖS IŠRAŠAS

2022-02-09 10:20:23

### 1. Nekilnojamojo turto registre įregistruotas turtas:

Registro Nr.: **44/637613**  
Registro tipas: **Žemės sklypas**  
Sudarymo data: **2006-09-12**  
**Skuodo r. sav., Lenkimų sen., Juodeikių k.**

### 2. Nekilnojamieji daiktai:

2.1.

**Žemės sklypas**  
**Skuodo r. sav., Lenkimų sen., Juodeikių k.**  
Unikalus daikto numeris: **4400-0940-2015**  
Žemės sklypo kadastro numeris ir kadastro vietovės pavadinimas: **7520/0004:290 Lenkimų k.v.**  
Daikto pagrindinė naudojimo paskirtis: **Žemės ūkio**  
Žemės sklypo naudojimo būdas: **Kiti žemės ūkio paskirties žemės sklypai**  
Žemės sklypo plotas: **2.7500 ha**  
Žemės ūkio naudmenų plotas viso: **2.7500 ha**  
iš jo: ariamos žemės plotas: **2.7500 ha**  
Nusausintos žemės plotas: **2.7500 ha**  
Žemės ūkio naudmenų našumo balas: **41.5**  
Matavimų tipas: **Žemės sklypas suformuotas atliekant preliminarinius matavimus**  
Indeksuota žemės sklypo vertė: **1886 Eur**  
Žemės sklypo vertė: **1179 Eur**  
Vidutinė rinkos vertė: **819 Eur**  
Vidutinės rinkos vertės nustatymo data: **2006-10-12**  
Kadastro duomenų nustatymo data: **2005-01-10**

### 3. Daikto priklausiniai iš kito registro: įrašų nėra

### 4. Nuosavybė:

4.1.

**Nuosavybės teisė**  
Savininkas: **KĘSTUTIS NARKUS,**  
Daiktas: **žemės sklypas Nr. 4400-0940-2015, aprašytas p. 2.1.**  
Įregistravimo pagrindas: **2006-11-07 Perdavimo - priėmimo aktas Nr. 311-19**  
**2006-11-07 Valstybinės žemės sklypo pirkimo - pardavimo sutartis Nr. 6518**  
Įrašas galioja: **Nuo 2006-11-09**

### 5. Valstybės ir savivaldybių žemės patikėjimo teisė: įrašų nėra

### 6. Kitos daiktinės teisės : įrašų nėra

### 7. Juridiniai faktai: įrašų nėra

### 8. Žymos:

8.1.

**Apribojimas disponuoti nekilnojamoju daiktu**  
Daiktas: **žemės sklypas Nr. 4400-0940-2015, aprašytas p. 2.1.**  
Įregistravimo pagrindas: **2006-11-07 Perdavimo - priėmimo aktas Nr. 311-19**  
**2006-11-07 Valstybinės žemės sklypo pirkimo - pardavimo sutartis Nr. 6518**  
Aprašymas: **Be teisės perleisti kitiems, fiziniams ir juridiniams asmenims arba keisti pagrindinę tikslinę šios žemės naudojimo paskirtį.**  
Įrašas galioja: **Nuo 2006-11-09**

### 9. Teritorijos, kuriose taikomos specialiosios žemės naudojimo sąlygos:

9.1.

**Melioruotos žemės ir melioracijos statinių apsaugos zonos (VI skyrius, antrasis skirsnis)**  
Daiktas: **žemės sklypas Nr. 4400-0940-2015, aprašytas p. 2.1.**  
Įregistravimo pagrindas: **2019-06-06 Lietuvos Respublikos specialiųjų žemės naudojimo sąlygų įstatymas Nr. XIII-2166**  
**2019-12-19 Lietuvos Respublikos žemės ūkio ministro įsakymas Nr. 3D-711**  
Plotas: **2.75 ha**  
Įrašas galioja: **Nuo 2020-01-02**

9.2.

**Kelių apsaugos zonos (III skyrius, antrasis skirsnis)**  
Daiktas: **žemės sklypas Nr. 4400-0940-2015, aprašytas p. 2.1.**  
Įregistravimo pagrindas: **2019-06-06 Lietuvos Respublikos specialiųjų žemės naudojimo sąlygų įstatymas Nr. XIII-2166**  
**2019-12-19 Lietuvos Respublikos žemės ūkio ministro įsakymas Nr. 3D-711**  
Plotas: **0.10 ha**  
Įrašas galioja: **Nuo 2020-01-02**

### 10. Daikto registravimas ir kadastro žymos: įrašų nėra

### 11. Registro pastabos ir nuorodos: įrašų nėra

### 12. Kita informacija: įrašų nėra

### 13. Informacija apie duomenų sandoriui tikslinimą: įrašų nėra



## NEKILNOJAMOJO TURTO REGISTRO DUOMENŲ BAZĖS IŠRAŠAS

2022-02-09 10:44:17

### 1. Nekilnojamojo turto registre įregistruotas turtas:

Registro Nr.: **44/701440**  
Registro tipas: **Žemės sklypas**  
Sudarymo data: **2007-02-07**  
**Skuodo r. sav., Lenkimų sen., Juodeikių k.**

### 2. Nekilnojamieji daiktai:

2.1.

**Žemės sklypas**  
**Skuodo r. sav., Lenkimų sen., Juodeikių k.**  
Unikalus daikto numeris: **4400-1038-2788**  
Žemės sklypo kadastro numeris ir kadastro vietovės pavadinimas: **7520/0004:294 Lenkimų k.v.**  
Daikto pagrindinė naudojimo paskirtis: **Žemės ūkio**  
Žemės sklypo naudojimo būdas: **Kiti žemės ūkio paskirties žemės sklypai**  
Žemės sklypo plotas: **7.0000 ha**  
Žemės ūkio naudmenų plotas viso: **6.9200 ha**  
iš jo: ariamos žemės plotas: **6.9200 ha**  
Vandens telkinių plotas: **0.0800 ha**  
Nusausintos žemės plotas: **6.9200 ha**  
Žemės ūkio naudmenų našumo balas: **45.1**  
Matavimų tipas: **Žemės sklypas suformuotas atliekant preliminarinius matavimus**  
Indeksuota žemės sklypo vertė: **5411 Eur**  
Žemės sklypo vertė: **3382 Eur**  
Vidutinė rinkos vertė: **6719 Eur**  
Vidutinės rinkos vertės nustatymo data: **2012-03-15**  
Vidutinės rinkos vertės nustatymo būdas: **Masinis vertinimas**  
Kadastro duomenų nustatymo data: **2005-11-08**

### 3. Daikto priklausiniai iš kito registro: įrašų nėra

### 4. Nuosavybė:

4.1.

**Nuosavybės teisė**  
Savininkas: **RIMUTIS JONKUS,**  
Daiktas: **žemės sklypas Nr. 4400-1038-2788, aprašytas p. 2.1.**  
Įregistravimo pagrindas: **2012-03-29 Pirkimo - pardavimo sutartis Nr. 1-1302**  
Įrašas galioja: **Nuo 2012-04-11**

### 5. Valstybės ir savivaldybių žemės patikėjimo teisė: įrašų nėra

### 6. Kitos daiktinės teisės :

6.1.

**Kelio servitutas (viešpataujantis)**  
Daiktas: **žemės sklypas Nr. 4400-1038-2788, aprašytas p. 2.1.**  
Įregistravimo pagrindas: **2007-01-19 Apskritis viršinininko įsakymas Nr. 4-303-(1.3)**  
Aprašymas: **Teisė galioja sklype Nr. 175.**  
Įrašas galioja: **Nuo 2007-02-09**

### 7. Juridiniai faktai:

7.1.

**Bendroji jungtinė sutuoktinių nuosavybė**  
Daiktas: **žemės sklypas Nr. 4400-1038-2788, aprašytas p. 2.1.**  
Įregistravimo pagrindas: **2012-03-29 Pirkimo - pardavimo sutartis Nr. 1-1302**  
Įrašas galioja: **Nuo 2012-04-11**

### 8. Žymos: įrašų nėra

### 9. Teritorijos, kuriose taikomos specialiosios žemės naudojimo sąlygos:

9.1.

**Melioruotos žemės ir melioracijos statinių apsaugos zonos (VI skyrius, antrasis skirsnis)**  
Daiktas: **žemės sklypas Nr. 4400-1038-2788, aprašytas p. 2.1.**  
Įregistravimo pagrindas: **2019-06-06 Lietuvos Respublikos specialiųjų žemės naudojimo sąlygų įstatymas Nr. XIII-2166**  
**2019-12-19 Lietuvos Respublikos žemės ūkio ministro įsakymas Nr. 3D-711**  
Plotas: **7.00 ha**  
Įrašas galioja: **Nuo 2020-01-02**

9.2.

**Paviršinių vandens telkinių pakrantės apsaugos juostos (VI skyrius, aštuntasis skirsnis)**  
Daiktas: **žemės sklypas Nr. 4400-1038-2788, aprašytas p. 2.1.**  
Įregistravimo pagrindas: **2019-06-06 Lietuvos Respublikos specialiųjų žemės naudojimo sąlygų įstatymas Nr. XIII-2166**  
**2019-12-19 Lietuvos Respublikos žemės ūkio ministro įsakymas Nr. 3D-711**  
Plotas: **0.04 ha**  
Įrašas galioja: **Nuo 2020-01-02**

9.3.

**Paviršinių vandens telkinių apsaugos zonos (VI skyrius, septintasis skirsnis)**  
Daiktas: **žemės sklypas Nr. 4400-1038-2788, aprašytas p. 2.1.**  
Įregistravimo pagrindas: **2019-06-06 Lietuvos Respublikos specialiųjų žemės naudojimo sąlygų įstatymas Nr. XIII-2166**  
**2019-12-19 Lietuvos Respublikos žemės ūkio ministro įsakymas Nr. 3D-711**  
Plotas: **0.04 ha**

[rašas galioja: Nuo 2020-01-02

**10. Daikto registravimas ir kadastro žymos:** įrašų nėra

**11. Registro pastabos ir nuorodos:** įrašų nėra

**12. Kita informacija:** įrašų nėra

**13. Informacija apie duomenų sandoriui tikslinimą:** įrašų nėra

Dokumentą atspausdino

STASĖ ŽEBUOLIENĖ



## NEKILNOJAMOJO TURTO REGISTRO DUOMENŲ BAZĖS IŠRAŠAS

2022-02-01 15:36:21

### 1. Nekilnojamojo turto registre įregistruotas turtas:

Registro Nr.: **44/799050**  
Registro tipas: **Žemės sklypas**  
Sudarymo data: **2007-08-07**  
**Skuodo r. sav., Lenkimų sen., Juodeikių k.**

### 2. Nekilnojamieji daiktai:

2.1.

**Žemės sklypas**  
**Skuodo r. sav., Lenkimų sen., Juodeikių k.**  
Unikalus daikto numeris: **4400-1179-7714**  
Žemės sklypo kadastro numeris ir kadastro vietovės pavadinimas: **7520/0004:304 Lenkimų k.v.**  
Daikto pagrindinė naudojimo paskirtis: **Žemės ūkio**  
Žemės sklypo naudojimo būdas: **Kiti žemės ūkio paskirties žemės sklypai**  
Žemės sklypo plotas: **0.3700 ha**  
Žemės ūkio naudmenų plotas viso: **0.3700 ha**  
iš jo: ariamos žemės plotas: **0.3700 ha**  
Nusausintos žemės plotas: **0.3700 ha**  
Žemės ūkio naudmenų našumo balas: **50.0**  
Matavimų tipas: **Žemės sklypas suformuotas atliekant preliminarinius matavimus**  
Indeksuota žemės sklypo vertė: **306 Eur**  
Žemės sklypo vertė: **191 Eur**  
Vidutinė rinkos vertė: **348 Eur**  
Vidutinės rinkos vertės nustatymo data: **2012-05-11**  
Vidutinės rinkos vertės nustatymo būdas: **Masinis vertinimas**  
Kadastro duomenų nustatymo data: **2006-12-12**

### 3. Daikto priklausiniai iš kito registro: įrašų nėra

### 4. Nuosavybė:

4.1.

**Nuosavybės teisė**  
Savininkas: **VIRGILIJUS BUDRIKIS,**  
Daiktas: **žemės sklypas Nr. 4400-1179-7714, aprašytas p. 2.1.**  
Įregistravimo pagrindas: **2012-05-16 Pirkimo - pardavimo sutartis Nr. 1-2213**  
Įrašas galioja: **Nuo 2012-05-30**

### 5. Valstybės ir savivaldybių žemės patikėjimo teisė: įrašų nėra

### 6. Kitos daiktinės teisės : įrašų nėra

### 7. Juridiniai faktai:

7.1.

**Bendroji jungtinė sutuoktinių nuosavybė**  
Daiktas: **žemės sklypas Nr. 4400-1179-7714, aprašytas p. 2.1.**  
Įregistravimo pagrindas: **2012-05-16 Pirkimo - pardavimo sutartis Nr. 1-2213**  
Įrašas galioja: **Nuo 2012-05-30**

### 8. Žymos: įrašų nėra

### 9. Teritorijos, kuriose taikomos specialiosios žemės naudojimo sąlygos:

9.1.

**Melioruotos žemės ir melioracijos statinių apsaugos zonos (VI skyrius, antrasis skirsnis)**  
Daiktas: **žemės sklypas Nr. 4400-1179-7714, aprašytas p. 2.1.**  
Įregistravimo pagrindas: **2019-06-06 Lietuvos Respublikos specialiųjų žemės naudojimo sąlygų įstatymas Nr. XIII-2166**  
**2019-12-19 Lietuvos Respublikos žemės ūkio ministro įsakymas Nr. 3D-711**  
Plotas: **0.37 ha**  
Įrašas galioja: **Nuo 2020-01-02**

9.2.

**Kelių apsaugos zonos (III skyrius, antrasis skirsnis)**  
Daiktas: **žemės sklypas Nr. 4400-1179-7714, aprašytas p. 2.1.**  
Įregistravimo pagrindas: **2019-06-06 Lietuvos Respublikos specialiųjų žemės naudojimo sąlygų įstatymas Nr. XIII-2166**  
**2019-12-19 Lietuvos Respublikos žemės ūkio ministro įsakymas Nr. 3D-711**  
Plotas: **0.01 ha**  
Įrašas galioja: **Nuo 2020-01-02**

### 10. Daikto registravimas ir kadastro žymos: įrašų nėra

### 11. Registro pastabos ir nuorodos: įrašų nėra

### 12. Kita informacija: įrašų nėra

### 13. Informacija apie duomenų sandoriui tikslinimą: įrašų nėra

## NEKILNOJAMOJO TURTO REGISTRO DUOMENŲ BAZĖS IŠRAŠAS

2022-02-01 15:05:35

### 1. Nekilnojamojo turto registre įregistruotas turtas:

Registro Nr.: **44/802777**  
Registro tipas: **Žemės sklypas**  
Sudarymo data: **2007-08-13**  
**Skuodo r. sav., Lenkimų sen., Žemytės k.**

### 2. Nekilnojamieji daiktai:

2.1.

**Žemės sklypas**  
**Skuodo r. sav., Lenkimų sen., Žemytės k.**  
Unikalus daikto numeris: **4400-1185-5422**  
Žemės sklypo kadastro numeris ir kadastro vietovės pavadinimas: **7520/0004:306 Lenkimų k.v.**  
Daikto pagrindinė naudojimo paskirtis: **Žemės ūkio**  
Žemės sklypo naudojimo būdas: **Kiti žemės ūkio paskirties žemės sklypai**  
Žemės sklypo plotas: **3.0000 ha**  
Žemės ūkio naudmenų plotas viso: **2.9700 ha**  
iš jo: ariamos žemės plotas: **2.9700 ha**  
Vandens telkinių plotas: **0.0300 ha**  
Nusausintos žemės plotas: **2.9700 ha**  
Žemės ūkio naudmenų našumo balas: **46.0**  
Matavimų tipas: **Žemės sklypas suformuotas atliekant preliminarinius matavimus**  
Indeksuota žemės sklypo vertė: **2328 Eur**  
Žemės sklypo vertė: **1455 Eur**  
Vidutinė rinkos vertė: **4402 Eur**  
Vidutinės rinkos vertės nustatymo data: **2009-02-03**  
Kadastro duomenų nustatymo data: **2004-03-17**

### 3. Daikto priklausiniai iš kito registro: įrašų nėra

### 4. Nuosavybė:

4.1.

**Nuosavybės teisė**  
Savininkas: **ANTANAS UNTULIS,**  
Daiktas: **žemės sklypas Nr. 4400-1185-5422, aprašytas p. 2.1.**  
Įregistravimo pagrindas: **2009-02-25 Perdavimo - priėmimo aktas Nr. 58-4**  
**2009-02-25 Valstybinės žemės sklypo pirkimo - pardavimo sutartis Nr. 640**  
Įrašas galioja: **Nuo 2009-03-05**

### 5. Valstybės ir savivaldybių žemės patikėjimo teisė: įrašų nėra

### 6. Kitos daiktinės teisės : įrašų nėra

### 7. Juridiniai faktai: įrašų nėra

### 8. Žymos:

8.1.

**Aprijojimas pagal Žemės ūkio paskirties žemės įsigijimo laikinąjį įstatymą nekeisti pagrindinės žemės naudojimo paskirties 5 metus**  
Daiktas: **žemės sklypas Nr. 4400-1185-5422, aprašytas p. 2.1.**  
Įregistravimo pagrindas: **2009-02-25 Perdavimo - priėmimo aktas Nr. 58-4**  
**2009-02-25 Valstybinės žemės sklypo pirkimo - pardavimo sutartis Nr. 640**  
Įrašas galioja: **Nuo 2009-03-05**

### 9. Teritorijos, kuriose taikomos specialiosios žemės naudojimo sąlygos:

9.1.

**Paviršinių vandens telkinių pakrantės apsaugos juostos (VI skyrius, aštuntasis skirsnis)**  
Daiktas: **žemės sklypas Nr. 4400-1185-5422, aprašytas p. 2.1.**  
Įregistravimo pagrindas: **2019-06-06 Lietuvos Respublikos specialiųjų žemės naudojimo sąlygų įstatymas Nr. XIII-2166**  
**2019-12-19 Lietuvos Respublikos žemės ūkio ministro įsakymas Nr. 3D-711**  
Plotas: **0.02 ha**  
Įrašas galioja: **Nuo 2020-01-02**

9.2.

**Paviršinių vandens telkinių apsaugos zonos (VI skyrius, septintasis skirsnis)**  
Daiktas: **žemės sklypas Nr. 4400-1185-5422, aprašytas p. 2.1.**  
Įregistravimo pagrindas: **2019-06-06 Lietuvos Respublikos specialiųjų žemės naudojimo sąlygų įstatymas Nr. XIII-2166**  
**2019-12-19 Lietuvos Respublikos žemės ūkio ministro įsakymas Nr. 3D-711**  
Plotas: **0.02 ha**  
Įrašas galioja: **Nuo 2020-01-02**

9.3.

**Melioruotos žemės ir melioracijos statinių apsaugos zonos (VI skyrius, antrasis skirsnis)**  
Daiktas: **žemės sklypas Nr. 4400-1185-5422, aprašytas p. 2.1.**  
Įregistravimo pagrindas: **2019-06-06 Lietuvos Respublikos specialiųjų žemės naudojimo sąlygų įstatymas Nr. XIII-2166**  
**2019-12-19 Lietuvos Respublikos žemės ūkio ministro įsakymas Nr. 3D-711**  
Plotas: **3.00 ha**  
Įrašas galioja: **Nuo 2020-01-02**

### 10. Daikto registravimas ir kadastro žymos: įrašų nėra

**11. Registro pastabos ir nuorodos:** įrašų nėra

**12. Kita informacija:** įrašų nėra

**13. Informacija apie duomenų sandoriui tikslinimą:** įrašų nėra

Dokumentą atspausdino

STASĖ ŽEBUOLIENĖ

## NEKILNOJAMOJO TURTO REGISTRO DUOMENŲ BAZĖS IŠRAŠAS

2022-02-01 14:18:02

### 1. Nekilnojamojo turto registre įregistruotas turtas:

Registro Nr.: **44/1343363**  
Registro tipas: **Žemės sklypas**  
Sudarymo data: **2010-01-08**  
**Skuodo r. sav., Lenkimų sen., Palegijos k.**

### 2. Nekilnojamieji daiktai:

2.1.

**Žemės sklypas**  
**Skuodo r. sav., Lenkimų sen., Palegijos k.**  
Unikalus daikto numeris: **4400-2012-8463**  
Žemės sklypo kadastro numeris ir kadastro vietovės pavadinimas: **7520/0004:328 Lenkimų k.v.**  
Daikto pagrindinė naudojimo paskirtis: **Žemės ūkio**  
Žemės sklypo naudojimo būdas: **Kiti žemės ūkio paskirties žemės sklypai**  
Žemės sklypo plotas: **0.7350 ha**  
Žemės ūkio naudmenų plotas viso: **0.6911 ha**  
iš jo: ariamos žemės plotas: **0.6911 ha**  
Kelių plotas: **0.0439 ha**  
Nusausintos žemės plotas: **0.7350 ha**  
Žemės ūkio naudmenų našumo balas: **47.0**  
Matavimų tipas: **Žemės sklypas suformuotas atliekant kadastrinius matavimus**  
Indeksuota žemės sklypo vertė: **587 Eur**  
Žemės sklypo vertė: **367 Eur**  
Vidutinė rinkos vertė: **1130 Eur**  
Vidutinės rinkos vertės nustatymo data: **2017-05-11**  
Vidutinės rinkos vertės nustatymo būdas: **Masinis vertinimas**  
Kadastro duomenų nustatymo data: **2009-07-03**

### 3. Daikto priklausiniai iš kito registro: įrašų nėra

### 4. Nuosavybė:

4.1.

**Nuosavybės teisė**  
Savininkas: **Kretingos rajono žemės ūkio bendrovė "EKOLAGRA", a.k. 164684042**  
Daiktas: **žemės sklypas Nr. 4400-2012-8463, aprašytas p. 2.1.**  
Įregistravimo pagrindas: **2012-04-27 Pirkimo - pardavimo sutartis Nr. 1-1901**  
Įrašas galioja: **Nuo 2012-05-11**

### 5. Valstybės ir savivaldybių žemės patikėjimo teisė: įrašų nėra

### 6. Kitos daiktinės teisės:

6.1.

**Hipoteka**  
Daiktas: **žemės sklypas Nr. 4400-2012-8463, aprašytas p. 2.1.**  
Įregistravimo pagrindas: **2017-05-16 Sutartinė hipoteka Nr. 1-2217**  
**2017-05-17 IDK Nr. 20120170037017**  
Įrašas galioja: **Nuo 2022-01-01**

6.2.

**Kelio servitutas (tarnaujantis)**  
Daiktas: **žemės sklypas Nr. 4400-2012-8463, aprašytas p. 2.1.**  
Įregistravimo pagrindas: **2009-12-14 Apskritis viršininko įsakymas Nr. 4-7347-(1.3)**  
Plotas: **0.0439 ha**  
Įrašas galioja: **Nuo 2010-01-12**

### 7. Juridiniai faktai: įrašų nėra

### 8. Žymos: įrašų nėra

### 9. Teritorijos, kuriose taikomos specialiosios žemės naudojimo sąlygos:

9.1. **Melioruotos žemės ir melioracijos statinių apsaugos zonos (VI skyrius, antrasis skirsnis)**  
Daiktas: **žemės sklypas Nr. 4400-2012-8463, aprašytas p. 2.1.**  
Įregistravimo pagrindas: **2019-06-06 Lietuvos Respublikos specialiųjų žemės naudojimo sąlygų įstatymas Nr. XIII-2166**  
**2019-12-19 Lietuvos Respublikos žemės ūkio ministro įsakymas Nr. 3D-711**  
Plotas: **0.735 ha**  
Įrašas galioja: **Nuo 2020-01-02**

### 10. Daikto registravimas ir kadastro žymos:

10.1.

**Kadastrinius matavimus atliko (kadastro žyma)**  
**Valstybės įmonė Valstybės žemės fondas, a.k. 120093212**  
Daiktas: **žemės sklypas Nr. 4400-2012-8463, aprašytas p. 2.1.**  
Įregistravimo pagrindas: **2008-05-07 Kvalifikacijos pažymėjimas Nr. 2M-M-79**  
**2008-09-25 Licencija Nr. G-814-(40)**  
**2009-07-03 Nekilnojamojo daikto kadastro duomenų byla Nr. 245**  
Įrašas galioja: **Nuo 2010-01-12**

10.2.

**Suformuotas naujas (daikto registravimas)**  
Daiktas: **žemės sklypas Nr. 4400-2012-8463, aprašytas p. 2.1.**  
Įregistravimo pagrindas: **2009-07-03 Nekilnojamojo daikto kadastro duomenų byla Nr. 245**

**11. Registro pastabos ir nuorodos:**

1977-03-30 Aukščiausios Tarybos Prezidiumo įsaku Palegijos k. panaikintas.

**12. Kita informacija:** įrašų nėra

**13. Informacija apie duomenų sandoriui tikslinimą:** įrašų nėra

Dokumentą atspausdino

STASĖ ŽEBUOLIENĖ

## NEKILNOJAMOJO TURTO REGISTRO DUOMENŲ BAZĖS IŠRAŠAS

2022-02-01 15:14:37

### 1. Nekilnojamojo turto registre įregistruotas turtas:

Registro Nr.: **44/1343366**  
Registro tipas: **Žemės sklypas**  
Sudarymo data: **2010-01-08**  
**Skuodo r. sav., Lenkimų sen., Palegijos k.**

### 2. Nekilnojamieji daiktai:

2.1.

**Žemės sklypas**  
**Skuodo r. sav., Lenkimų sen., Palegijos k.**  
Unikalus daikto numeris: **4400-2012-8496**  
Žemės sklypo kadastro numeris ir kadastro vietovės pavadinimas: **7520/0004:329 Lenkimų k.v.**  
Daikto pagrindinė naudojimo paskirtis: **Žemės ūkio**  
Žemės sklypo naudojimo būdas: **Kiti žemės ūkio paskirties žemės sklypai**  
Žemės sklypo plotas: **1.7101 ha**  
Žemės ūkio naudmenų plotas viso: **1.7101 ha**  
iš jo: ariamos žemės plotas: **1.7101 ha**  
Nusausintos žemės plotas: **1.7101 ha**  
Žemės ūkio naudmenų našumo balas: **47.0**  
Matavimų tipas: **Žemės sklypas suformuotas atliekant kadastrinius matavimus**  
Indeksuota žemės sklypo vertė: **1394 Eur**  
Žemės sklypo vertė: **871 Eur**  
Vidutinė rinkos vertė: **2630 Eur**  
Vidutinės rinkos vertės nustatymo data: **2017-05-11**  
Vidutinės rinkos vertės nustatymo būdas: **Masinis vertinimas**  
Kadastro duomenų nustatymo data: **2009-08-04**

### 3. Daikto priklausiniai iš kito registro: įrašų nėra

### 4. Nuosavybė:

4.1.

**Nuosavybės teisė**  
Savininkas: **Kretingos rajono žemės ūkio bendrovė "EKOLAGRA", a.k. 164684042**  
Daiktas: **žemės sklypas Nr. 4400-2012-8496, aprašytas p. 2.1.**  
Įregistravimo pagrindas: **2012-04-27 Pirkimo - pardavimo sutartis Nr. 1-1901**  
Įrašas galioja: **Nuo 2012-05-11**

### 5. Valstybės ir savivaldybių žemės patikėjimo teisė: įrašų nėra

### 6. Kitos daiktinės teisės:

6.1.

**Hipoteka**  
Daiktas: **žemės sklypas Nr. 4400-2012-8496, aprašytas p. 2.1.**  
Įregistravimo pagrindas: **2017-05-16 Sutartinė hipoteka Nr. 1-2217**  
**2017-05-17 IDK Nr. 20120170037017**  
Įrašas galioja: **Nuo 2022-01-01**

### 7. Juridiniai faktai: įrašų nėra

### 8. Žymos: įrašų nėra

### 9. Teritorijos, kuriose taikomos specialiosios žemės naudojimo sąlygos:

9.1. **Melioruotos žemės ir melioracijos statinių apsaugos zonos (VI skyrius, antrasis skirsnis)**  
Daiktas: **žemės sklypas Nr. 4400-2012-8496, aprašytas p. 2.1.**  
Įregistravimo pagrindas: **2019-06-06 Lietuvos Respublikos specialiųjų žemės naudojimo sąlygų įstatymas Nr. XIII-2166**  
**2019-12-19 Lietuvos Respublikos žemės ūkio ministro įsakymas Nr. 3D-711**  
Plotas: **1.7101 ha**  
Įrašas galioja: **Nuo 2020-01-02**

### 10. Daikto registravimas ir kadastro žymos:

10.1.

**Kadastrinius matavimus atliko (kadastro žyma)**  
**Valstybės įmonė Valstybės žemės fondas, a.k. 120093212**  
Daiktas: **žemės sklypas Nr. 4400-2012-8496, aprašytas p. 2.1.**  
Įregistravimo pagrindas: **2008-05-07 Kvalifikacijos pažymėjimas Nr. 2M-M-79**  
**2008-09-25 Licencija Nr. G-814-(40)**  
**2009-08-04 Nekilnojamojo daikto kadastro duomenų byla Nr. 254**  
Įrašas galioja: **Nuo 2010-01-12**

10.2.

**Suformuotas naujas (daikto registravimas)**  
Daiktas: **žemės sklypas Nr. 4400-2012-8496, aprašytas p. 2.1.**  
Įregistravimo pagrindas: **2009-08-04 Nekilnojamojo daikto kadastro duomenų byla Nr. 254**  
**2009-12-14 Apskrities viršininko įsakymas Nr. 4-7347-(1.3)**  
Įrašas galioja: **Nuo 2010-01-12**

### 11. Registro pastabos ir nuorodos:

1977-03-30 Aukščiausios Tarybos Prezidiumo įsaku Palegijos k. panaikintas.

**12. Kita informacija:** įrašų nėra

**13. Informacija apie duomenų sandoriui tikslinimą:** įrašų nėra

Dokumentą atspausdino

STASĖ ŽEBUOLIENĖ



## NEKILNOJAMOJO TURTO REGISTRO DUOMENŲ BAZĖS IŠRAŠAS

2022-02-01 15:21:37

### 1. Nekilnojamojo turto registre įregistruotas turtas:

Registro Nr.: **44/1343374**  
Registro tipas: **Žemės sklypas**  
Sudarymo data: **2010-01-08**  
**Skuodo r. sav., Lenkimų sen., Žemytės k.**

### 2. Nekilnojamieji daiktai:

2.1.

**Žemės sklypas**  
**Skuodo r. sav., Lenkimų sen., Žemytės k.**  
Unikalus daikto numeris: **4400-2012-8574**  
Žemės sklypo kadastro numeris ir kadastro vietovės pavadinimas: **7520/0004:330 Lenkimų k.v.**  
Daikto pagrindinė naudojimo paskirtis: **Žemės ūkio**  
Žemės sklypo naudojimo būdas: **Kiti žemės ūkio paskirties žemės sklypai**  
Žemės sklypo plotas: **6.8277 ha**  
Žemės ūkio naudmenų plotas viso: **6.8277 ha**  
iš jo: ariamos žemės plotas: **6.8277 ha**  
Nusausintos žemės plotas: **6.8277 ha**  
Žemės ūkio naudmenų našumo balas: **43.7**  
Matavimų tipas: **Žemės sklypas suformuotas atliekant kadastrinius matavimus**  
Indeksuota žemės sklypo vertė: **5117 Eur**  
Žemės sklypo vertė: **3198 Eur**  
Vidutinė rinkos vertė: **11200 Eur**  
Vidutinės rinkos vertės nustatymo data: **2017-05-11**  
Vidutinės rinkos vertės nustatymo būdas: **Masinis vertinimas**  
Kadastro duomenų nustatymo data: **2009-07-03**

### 3. Daikto priklausiniai iš kito registro: įrašų nėra

### 4. Nuosavybė:

4.1.

**Nuosavybės teisė**  
Savininkas: **Kretingos rajono žemės ūkio bendrovė "EKOLAGRA", a.k. 164684042**  
Daiktas: **žemės sklypas Nr. 4400-2012-8574, aprašytas p. 2.1.**  
Įregistravimo pagrindas: **2012-04-27 Pirkimo - pardavimo sutartis Nr. 1-1901**  
Įrašas galioja: **Nuo 2012-05-11**

### 5. Valstybės ir savivaldybių žemės patikėjimo teisė: įrašų nėra

### 6. Kitos daiktinės teisės:

6.1.

**Hipoteka**  
Daiktas: **žemės sklypas Nr. 4400-2012-8574, aprašytas p. 2.1.**  
Įregistravimo pagrindas: **2017-05-16 Sutartinė hipoteka Nr. 1-2217**  
**2017-05-17 IDK Nr. 20120170037017**  
Įrašas galioja: **Nuo 2022-01-01**

### 7. Juridiniai faktai: įrašų nėra

### 8. Žymos: įrašų nėra

### 9. Teritorijos, kuriose taikomos specialiosios žemės naudojimo sąlygos:

9.1.

**Paviršinių vandens telkinių pakrantės apsaugos juostos (VI skyrius, aštuntasis skirsnis)**  
Daiktas: **žemės sklypas Nr. 4400-2012-8574, aprašytas p. 2.1.**  
Įregistravimo pagrindas: **2019-06-06 Lietuvos Respublikos specialiųjų žemės naudojimo sąlygų įstatymas Nr. XIII-2166**  
**2019-12-19 Lietuvos Respublikos žemės ūkio ministro įsakymas Nr. 3D-711**  
Plotas: **4.5452 ha**  
Įrašas galioja: **Nuo 2020-01-02**

9.2.

**Paviršinių vandens telkinių apsaugos zonos (VI skyrius, septintasis skirsnis)**  
Daiktas: **žemės sklypas Nr. 4400-2012-8574, aprašytas p. 2.1.**  
Įregistravimo pagrindas: **2019-06-06 Lietuvos Respublikos specialiųjų žemės naudojimo sąlygų įstatymas Nr. XIII-2166**  
**2019-12-19 Lietuvos Respublikos žemės ūkio ministro įsakymas Nr. 3D-711**  
Plotas: **4.5452 ha**  
Įrašas galioja: **Nuo 2020-01-02**

9.3.

**Melioruotos žemės ir melioracijos statinių apsaugos zonos (VI skyrius, antrasis skirsnis)**  
Daiktas: **žemės sklypas Nr. 4400-2012-8574, aprašytas p. 2.1.**  
Įregistravimo pagrindas: **2019-06-06 Lietuvos Respublikos specialiųjų žemės naudojimo sąlygų įstatymas Nr. XIII-2166**  
**2019-12-19 Lietuvos Respublikos žemės ūkio ministro įsakymas Nr. 3D-711**  
Plotas: **6.8277 ha**  
Įrašas galioja: **Nuo 2020-01-02**

9.4.

**Elektros tinklų apsaugos zonos (III skyrius, ketvirtasis skirsnis)**  
Daiktas: **žemės sklypas Nr. 4400-2012-8574, aprašytas p. 2.1.**  
Įregistravimo pagrindas: **2019-06-06 Lietuvos Respublikos specialiųjų žemės naudojimo sąlygų įstatymas Nr. XIII-2166**

**10. Daikto registravimas ir kadastro žymos:**

10.1.

**Kadastrinius matavimus atliko (kadastro žyma)**  
**Valstybės įmonė Valstybės žemės fondas, a.k. 120093212**  
Daiktas: žemės sklypas Nr. 4400-2012-8574, aprašytas p. 2.1.  
Įregistravimo pagrindas: 2008-05-07 Kvalifikacijos pažymėjimas Nr. 2M-M-79  
2008-09-25 Licencija Nr. G-814-(40)  
2009-07-03 Nekilnojamojo daikto kadastro duomenų byla Nr. 247-1  
Įrašas galioja: Nuo 2010-02-23

10.2.

**Suformuotas naujas (daikto registravimas)**  
Daiktas: žemės sklypas Nr. 4400-2012-8574, aprašytas p. 2.1.  
Įregistravimo pagrindas: 2009-07-03 Nekilnojamojo daikto kadastro duomenų byla Nr. 247-1  
2009-12-14 Apskritis viršinininko įsakymas Nr. 4-7347-(1.3)  
Įrašas galioja: Nuo 2010-02-23

**11. Registro pastabos ir nuorodos:** įrašų nėra

**12. Kita informacija:** įrašų nėra

**13. Informacija apie duomenų sandoriui tikslinimą:** įrašų nėra

## NEKILNOJAMOJO TURTO REGISTRO DUOMENŲ BAZĖS IŠRAŠAS

2022-02-01 15:33:48

### 1. Nekilnojamojo turto registre įregistruotas turtas:

Registro Nr.: **44/1343391**  
Registro tipas: **Žemės sklypas**  
Sudarymo data: **2010-01-08**  
**Skuodo r. sav., Lenkimų sen., Žemytės k.**

### 2. Nekilnojamieji daiktai:

2.1.

**Žemės sklypas**  
**Skuodo r. sav., Lenkimų sen., Žemytės k.**  
Unikalus daikto numeris: **4400-2012-8952**  
Žemės sklypo kadastro numeris ir kadastro vietovės pavadinimas: **7520/0004:331 Lenkimų k.v.**  
Daikto pagrindinė naudojimo paskirtis: **Žemės ūkio**  
Žemės sklypo naudojimo būdas: **Kiti žemės ūkio paskirties žemės sklypai**  
Žemės sklypo plotas: **2.2001 ha**  
Žemės ūkio naudmenų plotas viso: **2.2001 ha**  
iš jo: ariamos žemės plotas: **2.2001 ha**  
Nusausintos žemės plotas: **2.2001 ha**  
Žemės ūkio naudmenų našumo balas: **49.6**  
Matavimų tipas: **Žemės sklypas suformuotas atliekant kadastrinius matavimus**  
Indeksuota žemės sklypo vertė: **1835 Eur**  
Žemės sklypo vertė: **1147 Eur**  
Vidutinė rinkos vertė: **3660 Eur**  
Vidutinės rinkos vertės nustatymo data: **2017-05-11**  
Vidutinės rinkos vertės nustatymo būdas: **Masinis vertinimas**  
Kadastro duomenų nustatymo data: **2009-07-03**

### 3. Daikto priklausiniai iš kito registro: įrašų nėra

### 4. Nuosavybė:

4.1.

**Nuosavybės teisė**  
Savininkas: **EDITA MONCEVIČĖ**  
Daiktas: **žemės sklypas Nr. 4400-2012-8952, aprašytas p. 2.1.**  
Įregistravimo pagrindas: **2012-04-27 Pirkimo - pardavimo sutartis Nr. 1-1905**  
Įrašas galioja: **Nuo 2012-05-11**

### 5. Valstybės ir savivaldybių žemės patikėjimo teisė: įrašų nėra

### 6. Kitos daiktinės teisės :

6.1.

**Hipoteka**  
Daiktas: **žemės sklypas Nr. 4400-2012-8952, aprašytas p. 2.1.**  
Įregistravimo pagrindas: **2017-05-16 Sutartinė hipoteka Nr. 1-2221**  
**2017-05-17 IDK Nr. 20120170037018**  
Įrašas galioja: **Nuo 2022-01-01**

### 7. Juridiniai faktai:

7.1.

**Bendroji jungtinė sutuoktinių nuosavybė**  
Daiktas: **žemės sklypas Nr. 4400-2012-8952, aprašytas p. 2.1.**  
Įregistravimo pagrindas: **2012-04-27 Pirkimo - pardavimo sutartis Nr. 1-1905**  
Įrašas galioja: **Nuo 2012-05-11**

### 8. Žymos:

8.1.

**Apribojimas pagal Žemės ūkio paskirties žemės įsigijimo laikinąjį įstatymą nekeisti pagrindinės žemės naudojimo paskirties 5 metus**  
Daiktas: **žemės sklypas Nr. 4400-2012-8952, aprašytas p. 2.1.**  
Įregistravimo pagrindas: **2012-04-27 Pirkimo - pardavimo sutartis Nr. 1-1905**  
Įrašas galioja: **Nuo 2012-05-11**

### 9. Teritorijos, kuriose taikomos specialiosios žemės naudojimo sąlygos:

9.1.

**Elektros tinklų apsaugos zonos (III skyrius, ketvirtasis skirsnis)**  
Daiktas: **žemės sklypas Nr. 4400-2012-8952, aprašytas p. 2.1.**  
Įregistravimo pagrindas: **2019-06-06 Lietuvos Respublikos specialiųjų žemės naudojimo sąlygų įstatymas Nr. XIII-2166**  
**2019-12-19 Lietuvos Respublikos žemės ūkio ministro įsakymas Nr. 3D-711**  
Plotas: **0.0138 ha**  
Įrašas galioja: **Nuo 2020-01-02**

9.2.

**Melioruotos žemės ir melioracijos statinių apsaugos zonos (VI skyrius, antrasis skirsnis)**  
Daiktas: **žemės sklypas Nr. 4400-2012-8952, aprašytas p. 2.1.**  
Įregistravimo pagrindas: **2019-06-06 Lietuvos Respublikos specialiųjų žemės naudojimo sąlygų įstatymas Nr. XIII-2166**  
**2019-12-19 Lietuvos Respublikos žemės ūkio ministro įsakymas Nr. 3D-711**  
Plotas: **2.2001 ha**  
Įrašas galioja: **Nuo 2020-01-02**

### 10. Daikto registravimas ir kadastro žymos:

- 10.1. **Suformuotas naujas (daikto registravimas)**  
Daiktas: **žemės sklypas Nr. 4400-2012-8952, aprašytas p. 2.1.**  
Įregistravimo pagrindas: **2009-07-03 Nekilnojamojo daikto kadastro duomenų byla Nr. 248**  
**2009-12-14 Apskritis viršininko įsakymas Nr. 4-7347-(1.3)**  
Įrašas galioja: **Nuo 2010-01-12**
- 10.2. **Kadastrinius matavimus atliko (kadastro žyma)**  
**Valstybės įmonė Valstybės žemės fondas, a.k. 120093212**  
Daiktas: **žemės sklypas Nr. 4400-2012-8952, aprašytas p. 2.1.**  
Įregistravimo pagrindas: **2008-05-07 Kvalifikacijos pažymėjimas Nr. 2M-M-79**  
**2008-09-25 Licencija Nr. G-814-(40)**  
**2009-07-03 Nekilnojamojo daikto kadastro duomenų byla Nr. 248**  
Įrašas galioja: **Nuo 2010-01-12**

11. **Registro pastabos ir nuorodos:** įrašų nėra

12. **Kita informacija:** įrašų nėra

13. **Informacija apie duomenų sandoriui tikslinimą:** įrašų nėra

Dokumentą atspausdino

STASĖ ŽEBUOLIENĖ

## NEKILNOJAMOJO TURTO REGISTRO DUOMENŲ BAZĖS IŠRAŠAS

2022-02-09 10:26:47

### 1. Nekilnojamojo turto registre įregistruotas turtas:

Registro Nr.: **44/1462145**  
Registro tipas: **Žemės sklypas**  
Sudarymo data: **2011-11-02**  
**Skuodo r. sav., Lenkimų sen., Juodeikių k.**

### 2. Nekilnojamieji daiktai:

2.1.

**Žemės sklypas**  
**Skuodo r. sav., Lenkimų sen., Juodeikių k.**  
Unikalus daikto numeris: **4400-2238-2950**  
Žemės sklypo kadastro numeris ir kadastro vietovės pavadinimas: **7520/0004:335 Lenkimų k.v.**  
Daikto pagrindinė naudojimo paskirtis: **Žemės ūkio**  
Žemės sklypo naudojimo būdas: **Kiti žemės ūkio paskirties žemės sklypai**  
Žemės sklypo plotas: **2.0520 ha**  
Žemės ūkio naudmenų plotas viso: **2.0495 ha**  
iš jo: ariamos žemės plotas: **2.0495 ha**  
Vandens telkinių plotas: **0.0025 ha**  
Nusausintos žemės plotas: **2.0520 ha**  
Žemės ūkio naudmenų našumo balas: **47.0**  
Matavimų tipas: **Žemės sklypas suformuotas atliekant kadastrinius matavimus**  
Indeksuota žemės sklypo vertė: **1573 Eur**  
Žemės sklypo vertė: **983 Eur**  
Vidutinė rinkos vertė: **1969 Eur**  
Vidutinės rinkos vertės nustatymo data: **2012-08-14**  
Vidutinės rinkos vertės nustatymo būdas: **Masinis vertinimas**  
Kadastro duomenų nustatymo data: **2011-06-02**

### 3. Daikto priklausiniai iš kito registro: įrašų nėra

### 4. Nuosavybė:

4.1.

**Nuosavybės teisė**  
Savininkas: **STASYS KUMPYS,**  
Daiktas: **žemės sklypas Nr. 4400-2238-2950, aprašytas p. 2.1.**  
Įregistravimo pagrindas: **2012-08-27 Pirkimo - pardavimo sutartis Nr. 4592**  
Įrašas galioja: **Nuo 2012-09-06**

### 5. Valstybės ir savivaldybių žemės patikėjimo teisė: įrašų nėra

### 6. Kitos daiktinės teisės : įrašų nėra

### 7. Juridiniai faktai:

7.1.

**Bendroji jungtinė sutuoktinių nuosavybė**  
Daiktas: **žemės sklypas Nr. 4400-2238-2950, aprašytas p. 2.1.**  
Įregistravimo pagrindas: **2012-08-27 Pirkimo - pardavimo sutartis Nr. 4592**  
Įrašas galioja: **Nuo 2012-09-06**

### 8. Žymos: įrašų nėra

### 9. Teritorijos, kuriose taikomos specialiosios žemės naudojimo sąlygos:

9.1. **Melioruotos žemės ir melioracijos statinių apsaugos zonos (VI skyrius, antrasis skirsnis)**  
Daiktas: **žemės sklypas Nr. 4400-2238-2950, aprašytas p. 2.1.**  
Įregistravimo pagrindas: **2019-06-06 Lietuvos Respublikos specialiųjų žemės naudojimo sąlygų įstatymas Nr. XIII-2166**  
**2019-12-19 Lietuvos Respublikos žemės ūkio ministro įsakymas Nr. 3D-711**  
Plotas: **2.052 ha**  
Įrašas galioja: **Nuo 2020-01-02**

### 10. Daikto registravimas ir kadastro žymos:

10.1.

**Suformuotas naujas (daikto registravimas)**  
Daiktas: **žemės sklypas Nr. 4400-2238-2950, aprašytas p. 2.1.**  
Įregistravimo pagrindas: **2011-06-09 Nekilnojamojo daikto kadastro duomenų byla Nr. - 2011-11-21 Nacionalinės žemės tarnybos teritorinio žemėtvarkos skyriaus vedėjo įsakymas Nr. 15VJ-(14.15.2.)-777**  
Įrašas galioja: **Nuo 2011-12-06**

10.2.

**Kadastrinius matavimus atliko (kadastro žyma)**  
**UAB "AGROGEODEZIJA", a.k. 302299248**  
Daiktas: **žemės sklypas Nr. 4400-2238-2950, aprašytas p. 2.1.**  
Įregistravimo pagrindas: **2011-06-09 Nekilnojamojo daikto kadastro duomenų byla Nr. - Kvalifikacijos pažymėjimas Nr. 2M-M-930**  
Įrašas galioja: **Nuo 2011-12-06**

### 11. Registro pastabos ir nuorodos: įrašų nėra

### 12. Kita informacija: įrašų nėra

**13. Informacija apie duomenų sandoriui tikslinimą:** įrašų nėra

Dokumentą atspausdino

STASĖ ŽEBUOLIENĖ

## NEKILNOJAMOJO TURTO REGISTRO DUOMENŲ BAZĖS IŠRAŠAS

2022-02-09 10:42:13

### 1. Nekilnojamojo turto registre įregistruotas turtas:

Registro Nr.: **44/1462159**  
Registro tipas: **Žemės sklypas**  
Sudarymo data: **2011-11-02**  
**Skuodo r. sav., Lenkimų sen., Juodeikių k.**

### 2. Nekilnojamieji daiktai:

2.1.

**Žemės sklypas**  
**Skuodo r. sav., Lenkimų sen., Juodeikių k.**  
Unikalus daikto numeris: **4400-2238-3168**  
Žemės sklypo kadastro numeris ir kadastro vietovės pavadinimas: **7520/0004:336 Lenkimų k.v.**  
Daikto pagrindinė naudojimo paskirtis: **Žemės ūkio**  
Žemės sklypo naudojimo būdas: **Kiti žemės ūkio paskirties žemės sklypai**  
Žemės sklypo plotas: **3.0460 ha**  
Žemės ūkio naudmenų plotas viso: **3.0252 ha**  
iš jo: ariamos žemės plotas: **3.0252 ha**  
Vandens telkinių plotas: **0.0208 ha**  
Nusausintos žemės plotas: **3.0460 ha**  
Žemės ūkio naudmenų našumo balas: **44.2**  
Matavimų tipas: **Žemės sklypas suformuotas atliekant kadastrinius matavimus**  
Indeksuota žemės sklypo vertė: **2315 Eur**  
Žemės sklypo vertė: **1447 Eur**  
Vidutinė rinkos vertė: **2867 Eur**  
Vidutinės rinkos vertės nustatymo data: **2012-08-14**  
Vidutinės rinkos vertės nustatymo būdas: **Masinis vertinimas**  
Kadastro duomenų nustatymo data: **2011-06-10**

### 3. Daikto priklausiniai iš kito registro: įrašų nėra

### 4. Nuosavybė:

4.1.

**Nuosavybės teisė**  
Savininkas: **STASYS KUMPYS,**  
Daiktas: **žemės sklypas Nr. 4400-2238-3168, aprašytas p. 2.1.**  
Įregistravimo pagrindas: **2012-08-27 Pirkimo - pardavimo sutartis Nr. 4592**  
Įrašas galioja: **Nuo 2012-09-06**

### 5. Valstybės ir savivaldybių žemės patikėjimo teisė: įrašų nėra

### 6. Kitos daiktinės teisės : įrašų nėra

### 7. Juridiniai faktai:

7.1.

**Bendroji jungtinė sutuoktinių nuosavybė**  
Daiktas: **žemės sklypas Nr. 4400-2238-3168, aprašytas p. 2.1.**  
Įregistravimo pagrindas: **2012-08-27 Pirkimo - pardavimo sutartis Nr. 4592**  
Įrašas galioja: **Nuo 2012-09-06**

### 8. Žymos: įrašų nėra

### 9. Teritorijos, kuriose taikomos specialiosios žemės naudojimo sąlygos:

9.1.

**Dirvožemio apsauga žemės ūkio paskirties žemės sklypuose (VI skyrius, keturioliktasis skirsnis)**  
Daiktas: **žemės sklypas Nr. 4400-2238-3168, aprašytas p. 2.1.**  
Įregistravimo pagrindas: **2019-06-06 Lietuvos Respublikos specialiųjų žemės naudojimo sąlygų įstatymas Nr. XIII-2166**  
**2019-12-19 Lietuvos Respublikos žemės ūkio ministro įsakymas Nr. 3D-711**  
Plotas: **3.0252 ha**  
Įrašas galioja: **Nuo 2020-01-02**

9.2.

**Melioruotos žemės ir melioracijos statinių apsaugos zonos (VI skyrius, antrasis skirsnis)**  
Daiktas: **žemės sklypas Nr. 4400-2238-3168, aprašytas p. 2.1.**  
Įregistravimo pagrindas: **2019-06-06 Lietuvos Respublikos specialiųjų žemės naudojimo sąlygų įstatymas Nr. XIII-2166**  
**2019-12-19 Lietuvos Respublikos žemės ūkio ministro įsakymas Nr. 3D-711**  
Plotas: **3.046 ha**  
Įrašas galioja: **Nuo 2020-01-02**

### 10. Daikto registravimas ir kadastro žymos:

10.1.

**Suformuotas naujas (daikto registravimas)**  
Daiktas: **žemės sklypas Nr. 4400-2238-3168, aprašytas p. 2.1.**  
Įregistravimo pagrindas: **2011-06-10 Nekilnojamojo daikto kadastro duomenų byla Nr. - 2011-10-18 Nacionalinės žemės tarnybos teritorinio žemėtvarkos skyriaus vedėjo įsakymas Nr. 15VJ-(14.15.2.)-643**  
Įrašas galioja: **Nuo 2011-12-06**

10.2.

**Kadastrinius matavimus atliko (kadastro žyma)**  
**UAB "AGROGEODEZIJA", a.k. 302299248**



Daiktas: žemės sklypas Nr. 4400-2238-3168, aprašytas p. 2.1.  
Įregistravimo pagrindas: 2011-06-10 Nekilnojamojo daikto kadastro duomenų byla Nr. -  
Kvalifikacijos pažymėjimas Nr. 2M-M-930  
Įrašas galioja: Nuo 2011-12-06

11. Registro pastabos ir nuorodos: įrašų nėra

12. Kita informacija: įrašų nėra

13. Informacija apie duomenų sandoriui tikslinimą: įrašų nėra

Dokumentą atspausdino

STASĖ ŽEBUOLIENĖ

## NEKILNOJAMOJO TURTO REGISTRO DUOMENŲ BAZĖS IŠRAŠAS

2022-02-01 15:32:16

### 1. Nekilnojamojo turto registre įregistruotas turtas:

Registro Nr.: **44/1480687**  
Registro tipas: **Žemės sklypas**  
Sudarymo data: **2012-01-06**  
**Skuodo r. sav., Lenkimų sen., Žemytės k.**

### 2. Nekilnojamieji daiktai:

2.1.

**Žemės sklypas**  
**Skuodo r. sav., Lenkimų sen., Žemytės k.**  
Unikalus daikto numeris: **4400-2276-2405**  
Žemės sklypo kadastro numeris ir kadastro vietovės pavadinimas: **7520/0004:341 Lenkimų k.v.**  
Daikto pagrindinė naudojimo paskirtis: **Žemės ūkio**  
Žemės sklypo naudojimo būdas: **Kiti žemės ūkio paskirties žemės sklypai**  
Žemės sklypo plotas: **2.6936 ha**  
Žemės ūkio naudmenų plotas viso: **2.6936 ha**  
iš jo: ariamos žemės plotas: **2.6936 ha**  
Nusausintos žemės plotas: **2.6936 ha**  
Žemės ūkio naudmenų našumo balas: **45.0**  
Matavimų tipas: **Žemės sklypas suformuotas atliekant kadastrinius matavimus**  
Indeksuota žemės sklypo vertė: **2059 Eur**  
Žemės sklypo vertė: **1287 Eur**  
Vidutinė rinkos vertė: **4350 Eur**  
Vidutinės rinkos vertės nustatymo data: **2017-05-11**  
Vidutinės rinkos vertės nustatymo būdas: **Masinis vertinimas**  
Kadastro duomenų nustatymo data: **2021-01-14**

### 3. Daikto priklausiniai iš kito registro: įrašų nėra

### 4. Nuosavybė:

4.1.

**Nuosavybės teisė**  
Savininkas: **EDITA MONCEVIČĖ,**  
Daiktas: **žemės sklypas Nr. 4400-2276-2405, aprašytas p. 2.1.**  
Įregistravimo pagrindas: **2012-12-19 Pirkimo - pardavimo sutartis Nr. 1-5792**  
Įrašas galioja: **Nuo 2013-01-04**

### 5. Valstybės ir savivaldybių žemės patikėjimo teisė: įrašų nėra

### 6. Kitos daiktinės teisės :

6.1.

**Hipoteka**  
Daiktas: **žemės sklypas Nr. 4400-2276-2405, aprašytas p. 2.1.**  
Įregistravimo pagrindas: **2017-05-16 Sutartinė hipoteka Nr. 1-2221**  
**2017-05-17 IDK Nr. 20120170037018**  
Įrašas galioja: **Nuo 2022-01-01**

### 7. Juridiniai faktai:

7.1.

**Bendroji jungtinė sutuoktinių nuosavybė**  
Daiktas: **žemės sklypas Nr. 4400-2276-2405, aprašytas p. 2.1.**  
Įregistravimo pagrindas: **2012-12-19 Pirkimo - pardavimo sutartis Nr. 1-5792**  
Įrašas galioja: **Nuo 2013-01-04**

### 8. Žymos:

8.1.

**Apribojimas pagal Žemės ūkio paskirties žemės įsigijimo laikinąjį įstatymą nekeisti pagrindinės žemės naudojimo paskirties 5 metus**  
Daiktas: **žemės sklypas Nr. 4400-2276-2405, aprašytas p. 2.1.**  
Įregistravimo pagrindas: **2012-12-19 Pirkimo - pardavimo sutartis Nr. 1-5792**  
Įrašas galioja: **Nuo 2013-01-04**

### 9. Teritorijos, kuriose taikomos specialiosios žemės naudojimo sąlygos:

9.1.

**Elektros tinklų apsaugos zonos (III skyrius, ketvirtasis skirsnis)**  
Daiktas: **žemės sklypas Nr. 4400-2276-2405, aprašytas p. 2.1.**  
Įregistravimo pagrindas: **2021-03-16 Nacionalinės žemės tarnybos teritorinio skyriaus vedėjo sprendimas Nr. 15SK-133-(14.15.110 E.)**  
Plotas: **145.00 kv. m**  
Įrašas galioja: **Nuo 2021-03-29**

9.2.

**Melioruotos žemės ir melioracijos statinių apsaugos zonos (VI skyrius, antrasis skirsnis)**  
Daiktas: **žemės sklypas Nr. 4400-2276-2405, aprašytas p. 2.1.**  
Įregistravimo pagrindas: **2019-06-06 Lietuvos Respublikos specialiųjų žemės naudojimo sąlygų įstatymas Nr. XIII-2166**  
**2019-12-19 Lietuvos Respublikos žemės ūkio ministro įsakymas Nr. 3D-711**  
Plotas: **2.6936 ha**  
Įrašas galioja: **Nuo 2020-01-02**

### 10. Daikto registravimas ir kadastro žymos:

10.1.

**Kadastro duomenų tikslinimas (daikto registravimas)**

Daiktas: žemės sklypas Nr. 4400-2276-2405, aprašytas p. 2.1.  
Įregistravimo pagrindas: 2021-01-14 Nekilnojamojo daikto kadastro duomenų byla  
2021-03-16 Nacionalinės žemės tarnybos teritorinio skyriaus vedėjo sprendimas  
Nr. 15SK-133-(14.15.110 E.)

Įrašas galioja: Nuo 2021-03-29

10.2.

**Kadastrinius matavimus atliko (kadastro žyma)  
KĘSTUTIS KAZLAUSKAS**

Daiktas: žemės sklypas Nr. 4400-2276-2405, aprašytas p. 2.1.  
Įregistravimo pagrindas: 2011-06-16 Kvalifikacijos pažymėjimas Nr. 2M-M-1525  
2021-01-14 Nekilnojamojo daikto kadastro duomenų byla

Įrašas galioja: Nuo 2021-03-29

10.3.

**Kadastrinius matavimus atliko (kadastro žyma)  
UAB "Geodemos planai", a.k. 300538849**

Daiktas: žemės sklypas Nr. 4400-2276-2405, aprašytas p. 2.1.  
Įregistravimo pagrindas: 2008-05-07 Kvalifikacijos pažymėjimas Nr. 2M-M-79  
2011-10-21 Nekilnojamojo daikto kadastro duomenų byla Nr. 621

Įrašas galioja: Nuo 2012-01-10

10.4.

**Suformuotas naujas (daikto registravimas)**

Daiktas: žemės sklypas Nr. 4400-2276-2405, aprašytas p. 2.1.  
Įregistravimo pagrindas: 2011-10-21 Nekilnojamojo daikto kadastro duomenų byla Nr. 621  
2011-12-29 Nacionalinės žemės tarnybos teritorinio žemėtvarkos skyriaus vedėjo  
įsakymas Nr. 15VJ-(14.15.2.)-909

Įrašas galioja: Nuo 2012-01-10

**11. Registro pastabos ir nuorodos:** įrašų nėra

**12. Kita informacija:** įrašų nėra

**13. Informacija apie duomenų sandoriui tikslinimą:** įrašų nėra

Dokumentą atspausdino

STASĖ ŽEBUOLIENĖ

## NEKILNOJAMOJO TURTO REGISTRO DUOMENŲ BAZĖS IŠRAŠAS

2022-02-01 15:08:13

### 1. Nekilnojamojo turto registre įregistruotas turtas:

Registro Nr.: **44/1482085**  
Registro tipas: **Žemės sklypas**  
Sudarymo data: **2012-01-11**  
**Skuodo r. sav., Lenkimų sen., Žemytės k.**

### 2. Nekilnojamieji daiktai:

2.1.

**Žemės sklypas**  
**Skuodo r. sav., Lenkimų sen., Žemytės k.**  
Unikalus daikto numeris: **4400-2279-7324**  
Žemės sklypo kadastro numeris ir kadastro vietovės pavadinimas: **7520/0004:342 Lenkimų k.v.**  
Daikto pagrindinė naudojimo paskirtis: **Žemės ūkio**  
Žemės sklypo naudojimo būdas: **Kiti žemės ūkio paskirties žemės sklypai**  
Žemės sklypo plotas: **7.3031 ha**  
Žemės ūkio naudmenų plotas viso: **7.2330 ha**  
iš jo: ariamos žemės plotas: **7.2330 ha**  
Vandens telkinių plotas: **0.0701 ha**  
Nusausintos žemės plotas: **7.3031 ha**  
Žemės ūkio naudmenų našumo balas: **39.7**  
Matavimų tipas: **Žemės sklypas suformuotas atliekant kadastrinius matavimus**  
Indeksuota žemės sklypo vertė: **5034 Eur**  
Žemės sklypo vertė: **3146 Eur**  
Vidutinė rinkos vertė: **11600 Eur**  
Vidutinės rinkos vertės nustatymo data: **2017-05-11**  
Vidutinės rinkos vertės nustatymo būdas: **Masinis vertinimas**  
Kadastro duomenų nustatymo data: **2011-10-21**

### 3. Daikto priklausiniai iš kito registro: įrašų nėra

### 4. Nuosavybė:

4.1.

**Nuosavybės teisė**  
Savininkas: **EDITA MONCEVIČĖ,**  
Daiktas: **žemės sklypas Nr. 4400-2279-7324, aprašytas p. 2.1.**  
Įregistravimo pagrindas: **2012-12-19 Pirkimo - pardavimo sutartis Nr. 1-5792**  
Įrašas galioja: **Nuo 2013-01-04**

### 5. Valstybės ir savivaldybių žemės patikėjimo teisė: įrašų nėra

### 6. Kitos daiktinės teisės:

6.1.

**Hipoteka**  
Daiktas: **žemės sklypas Nr. 4400-2279-7324, aprašytas p. 2.1.**  
Įregistravimo pagrindas: **2017-05-16 Sutartinė hipoteka Nr. 1-2221**  
**2017-05-17 IDK Nr. 20120170037018**  
Įrašas galioja: **Nuo 2022-01-01**

### 7. Juridiniai faktai:

7.1.

**Bendroji jungtinė sutuoktinių nuosavybė**  
Daiktas: **žemės sklypas Nr. 4400-2279-7324, aprašytas p. 2.1.**  
Įregistravimo pagrindas: **2012-12-19 Pirkimo - pardavimo sutartis Nr. 1-5792**  
Įrašas galioja: **Nuo 2013-01-04**

### 8. Žymos:

8.1.

**Apribojimas pagal Žemės ūkio paskirties žemės įsigijimo laikinąjį įstatymą nekeisti pagrindinės žemės naudojimo paskirties 5 metus**  
Daiktas: **žemės sklypas Nr. 4400-2279-7324, aprašytas p. 2.1.**  
Įregistravimo pagrindas: **2012-12-19 Pirkimo - pardavimo sutartis Nr. 1-5792**  
Įrašas galioja: **Nuo 2013-01-04**

### 9. Teritorijos, kuriose taikomos specialiosios žemės naudojimo sąlygos:

9.1.

**Melioruotos žemės ir melioracijos statinių apsaugos zonos (VI skyrius, antrasis skirsnis)**  
Daiktas: **žemės sklypas Nr. 4400-2279-7324, aprašytas p. 2.1.**  
Įregistravimo pagrindas: **2019-06-06 Lietuvos Respublikos specialiųjų žemės naudojimo sąlygų įstatymas Nr. XIII-2166**  
**2019-12-19 Lietuvos Respublikos žemės ūkio ministro įsakymas Nr. 3D-711**  
Plotas: **7.3031 ha**  
Įrašas galioja: **Nuo 2020-01-02**

### 10. Daikto registravimas ir kadastro žymos:

10.1.

**Kadastrinius matavimus atliko (kadastro žyma)**  
**UAB "Geodemos planai", a.k. 300538849**  
Daiktas: **žemės sklypas Nr. 4400-2279-7324, aprašytas p. 2.1.**  
Įregistravimo pagrindas: **2008-05-07 Kvalifikacijos pažymėjimas Nr. 2-M-M-81**  
**2011-10-21 Nekilnojamojo daikto kadastro duomenų byla Nr. 620**  
Įrašas galioja: **Nuo 2012-01-17**

10.2.

**Suformuotas naujas (daikto registravimas)**

Daiktas: žemės sklypas Nr. 4400-2279-7324, aprašytas p. 2.1.

Įregistravimo pagrindas: 2011-10-21 Nekilnojamojo daikto kadastro duomenų byla Nr. 620

2011-12-30 Nacionalinės žemės tarnybos teritorinio žemėtvarkos skyriaus vedėjo įsakymas Nr. 15VJ-(14.15.2.)-915

Įrašas galioja: Nuo 2012-01-17

**11. Registro pastabos ir nuorodos:** įrašų nėra

**12. Kita informacija:** įrašų nėra

**13. Informacija apie duomenų sandoriui tikslinimą:** įrašų nėra

Dokumentą atspausdino

STASĖ ŽEBUOLIENĖ

## NEKILNOJAMOJO TURTO REGISTRO DUOMENŲ BAZĖS IŠRAŠAS

2022-02-09 10:48:49

### 1. Nekilnojamojo turto registre įregistruotas turtas:

Registro Nr.: **75/3916**  
Registro tipas: **Žemės sklypas**  
Sudarymo data: **1996-09-20**  
**Skuodo r. sav., Lenkimų sen., Juodeikių k.**

### 2. Nekilnojamieji daiktai:

2.1.

**Žemės sklypas**  
**Skuodo r. sav., Lenkimų sen., Juodeikių k.**  
Unikalus daikto numeris: **7520-0007-0020**  
Žemės sklypo kadastro numeris ir kadastro vietovės pavadinimas: **7520/0004:349 Lenkimų k.v.**  
Daikto pagrindinė naudojimo paskirtis: **Žemės ūkio**  
Žemės sklypo plotas: **1.3100 ha**  
Žemės ūkio naudmenų plotas viso: **1.3100 ha**  
iš jo: ariamos žemės plotas: **1.3100 ha**  
Nusausintos žemės plotas: **1.3100 ha**  
Žemės ūkio naudmenų našumo balas: **46.0**  
Matavimų tipas: **Žemės sklypas suformuotas atliekant kadastrinius matavimus**  
Indeksuota žemės sklypo vertė: **1027 Eur**  
Žemės sklypo vertė: **642 Eur**  
Kadastro duomenų nustatymo data: **2014-03-28**

### 3. Daikto priklausiniai iš kito registro: įrašų nėra

### 4. Nuosavybė:

4.1.

**Nuosavybės teisė**  
Savininkas: **RIMUTIS JONKUS,**  
Daiktas: **žemės sklypas Nr. 7520-0007-0020, aprašytas p. 2.1.**  
Įregistravimo pagrindas: **1996-09-09 Valstybinės žemės sklypo pirkimo - pardavimo sutartis Nr. P75/96-0044**  
**2014-10-27 Nacionalinės žemės tarnybos teritorinio skyriaus vedėjo sprendimas**  
**Nr. 15SK-(14.15.110.)-434**  
Įrašas galioja: **Nuo 2014-12-30**

### 5. Valstybės ir savivaldybių žemės patikėjimo teisė: įrašų nėra

### 6. Kitos daiktinės teisės : įrašų nėra

### 7. Juridiniai faktai: įrašų nėra

### 8. Žymos: įrašų nėra

### 9. Teritorijos, kuriose taikomos specialiosios žemės naudojimo sąlygos:

9.1. **Melioruotos žemės ir melioracijos statinių apsaugos zonos (VI skyrius, antrasis skirsnis)**  
Daiktas: **žemės sklypas Nr. 7520-0007-0020, aprašytas p. 2.1.**  
Įregistravimo pagrindas: **2019-06-06 Lietuvos Respublikos specialiųjų žemės naudojimo sąlygų įstatymas**  
**Nr. XIII-2166**  
**2019-12-19 Lietuvos Respublikos žemės ūkio ministro įsakymas Nr. 3D-711**  
Plotas: **1.31 ha**  
Įrašas galioja: **Nuo 2020-01-02**

### 10. Daikto registravimas ir kadastro žymos:

10.1.

**Kadastrinius matavimus atliko (kadastro žyma)**  
**Valstybės įmonė Valstybės žemės fondas, a.k. 120093212**  
Daiktas: **žemės sklypas Nr. 7520-0007-0020, aprašytas p. 2.1.**  
Įregistravimo pagrindas: **2008-05-07 Kvalifikacijos pažymėjimas Nr. 2M-M-83**  
**2014-03-28 Nekilnojamojo daikto kadastro duomenų byla Nr. R-8097**  
Įrašas galioja: **Nuo 2014-10-31**

10.2.

**Kadastro duomenų tikslinimas (daikto registravimas)**  
Daiktas: **žemės sklypas Nr. 7520-0007-0020, aprašytas p. 2.1.**  
Įregistravimo pagrindas: **2014-03-28 Nekilnojamojo daikto kadastro duomenų byla Nr. R-8097**  
**2014-10-27 Nacionalinės žemės tarnybos teritorinio skyriaus vedėjo sprendimas**  
**Nr. 15SK-(14.15.110.)-434**  
Įrašas galioja: **Nuo 2014-10-31**

### 11. Registro pastabos ir nuorodos: įrašų nėra

### 12. Kita informacija: įrašų nėra

### 13. Informacija apie duomenų sandoriui tikslinimą: įrašų nėra

## NEKILNOJAMOJO TURTO REGISTRO DUOMENŲ BAZĖS IŠRAŠAS

2022-02-01 14:16:14

### 1. Nekilnojamojo turto registre įregistruotas turtas:

Registro Nr.: **44/2368515**  
Registro tipas: **Žemės sklypas**  
Sudarymo data: **2019-08-01**  
**Skuodo r. sav., Lenkimų sen., Žemytės k.**

### 2. Nekilnojamieji daiktai:

2.1.

**Žemės sklypas**  
**Skuodo r. sav., Lenkimų sen., Žemytės k.**  
Unikalus daikto numeris: **4400-5271-4542**  
Žemės sklypo kadastro numeris ir kadastro vietovės pavadinimas: **7520/0004:363 Lenkimų k.v.**  
Daikto pagrindinė naudojimo paskirtis: **Žemės ūkio**  
Žemės sklypo naudojimo būdas: **Kiti žemės ūkio paskirties žemės sklypai**  
Žemės sklypo plotas: **0.8997 ha**  
Žemės ūkio naudmenų plotas viso: **0.8997 ha**  
iš jo: ariamos žemės plotas: **0.8997 ha**  
Nusausintos žemės plotas: **0.8997 ha**  
Žemės ūkio naudmenų našumo balas: **42.9**  
Matavimų tipas: **Žemės sklypas suformuotas atliekant kadastrinius matavimus**  
Indeksuota žemės sklypo vertė: **670 Eur**  
Žemės sklypo vertė: **419 Eur**  
Vidutinė rinkos vertė: **1870 Eur**  
Vidutinės rinkos vertės nustatymo data: **2019-08-01**  
Vidutinės rinkos vertės nustatymo būdas: **Masinis vertinimas**  
Kadastro duomenų nustatymo data: **2019-06-17**

### 3. Daikto priklausiniai iš kito registro: įrašų nėra

### 4. Nuosavybė:

4.1.

**Nuosavybės teisė**  
Savininkas: **LIETUVOS RESPUBLIKA, a.k. 111105555**  
Daiktas: **žemės sklypas Nr. 4400-5271-4542, aprašytas p. 2.1.**  
Įregistravimo pagrindas: **2019-07-26 Nacionalinės žemės tarnybos teritorinio skyriaus vedėjo sprendimas Nr. 15SK-461-(14.15.110 E.)**  
Įrašas galioja: **Nuo 2019-08-13**

### 5. Valstybės ir savivaldybių žemės patikėjimo teisė:

5.1.

**Valstybinės žemės patikėjimo teisė**  
Patikėtinis: **Nacionalinė žemės tarnyba prie Žemės ūkio ministerijos, a.k. 188704927**  
Daiktas: **žemės sklypas Nr. 4400-5271-4542, aprašytas p. 2.1.**  
Įregistravimo pagrindas: **2019-07-26 Nacionalinės žemės tarnybos teritorinio skyriaus vedėjo sprendimas Nr. 15SK-461-(14.15.110 E.)**  
Įrašas galioja: **Nuo 2019-08-13**

### 6. Kitos daiktinės teisės : įrašų nėra

### 7. Juridiniai faktai:

7.1.

**Sudaryta nuomos sutartis**  
Nuomininkas: **VACLOVAS MINEIKIS,**  
Daiktas: **žemės sklypas Nr. 4400-5271-4542, aprašytas p. 2.1.**  
Įregistravimo pagrindas: **2019-09-11 Valstybinės žemės sklypo nuomos sutartis Nr. 15SŽN-205-(14.15.55.)**  
Plotas: **0.8997 ha**  
Įrašas galioja: **Nuo 2019-09-12**  
Terminas: **Nuo 2019-09-11 iki 2044-09-11**

### 8. Žymos: įrašų nėra

### 9. Teritorijos, kuriose taikomos specialiosios žemės naudojimo sąlygos:

9.1.

**Melioruotos žemės ir melioracijos statinių apsaugos zonos (VI skyrius, antrasis skirsnis)**  
Daiktas: **žemės sklypas Nr. 4400-5271-4542, aprašytas p. 2.1.**  
Įregistravimo pagrindas: **2019-06-06 Lietuvos Respublikos specialiųjų žemės naudojimo sąlygų įstatymas Nr. XIII-2166**  
**2019-12-19 Lietuvos Respublikos žemės ūkio ministro įsakymas Nr. 3D-711**  
Plotas: **8997.00 kv. m**  
Įrašas galioja: **Nuo 2020-01-02**

9.2.

**Dirvožemio apsauga žemės ūkio paskirties žemės sklypuose (VI skyrius, keturioliktasis skirsnis)**  
Daiktas: **žemės sklypas Nr. 4400-5271-4542, aprašytas p. 2.1.**  
Įregistravimo pagrindas: **2019-06-06 Lietuvos Respublikos specialiųjų žemės naudojimo sąlygų įstatymas Nr. XIII-2166**  
**2019-12-19 Lietuvos Respublikos žemės ūkio ministro įsakymas Nr. 3D-711**  
Plotas: **8997.00 kv. m**  
Įrašas galioja: **Nuo 2020-01-02**



**10. Daikto registravimas ir kadastro žymos:**

10.1.

**Kadastrinius matavimus atliko (kadastro žyma)  
REMIGIJUS PAKULIS**

Daiktas: žemės sklypas Nr. 4400-5271-4542, aprašytas p. 2.1.  
Įregistravimo pagrindas: 2008-05-07 Kvalifikacijos pažymėjimas Nr. 2M-M-83  
2019-06-17 Nekilnojamojo daikto kadastro duomenų byla  
Įrašas galioja: Nuo 2019-08-01

10.2.

**Suformuotas naujas (daikto registravimas)**

Daiktas: žemės sklypas Nr. 4400-5271-4542, aprašytas p. 2.1.  
Įregistravimo pagrindas: 2019-06-17 Nekilnojamojo daikto kadastro duomenų byla  
2019-07-26 Nacionalinės žemės tarnybos teritorinio skyriaus vedėjo sprendimas  
Nr. 15SK-461-(14.15.110 E.)  
Įrašas galioja: Nuo 2019-08-01

**11. Registro pastabos ir nuorodos:** įrašų nėra

**12. Kita informacija:** įrašų nėra

**13. Informacija apie duomenų sandoriui tikslinimą:** įrašų nėra

Dokumentą atspausdino

STASĖ ŽEBUOLIENĖ

## NEKILNOJAMOJO TURTO REGISTRO DUOMENŲ BAZĖS IŠRAŠAS

2022-02-01 15:07:05

### 1. Nekilnojamojo turto registre įregistruotas turtas:

Registro Nr.: **44/2395666**  
Registro tipas: **Žemės sklypas**  
Sudarymo data: **2019-11-13**  
**Skuodo r. sav., Lenkimų sen., Žemytės k.**

### 2. Nekilnojamieji daiktai:

2.1.

**Žemės sklypas**  
**Skuodo r. sav., Lenkimų sen., Žemytės k.**  
Unikalus daikto numeris: **4400-5325-2750**  
Žemės sklypo kadastro numeris ir kadastro vietovės pavadinimas: **7520/0004:365 Lenkimų k.v.**  
Daikto pagrindinė naudojimo paskirtis: **Žemės ūkio**  
Žemės sklypo naudojimo būdas: **Kiti žemės ūkio paskirties žemės sklypai**  
Žemės sklypo plotas: **1.6900 ha**  
Žemės ūkio naudmenų plotas viso: **1.6744 ha**  
iš jo: ariamos žemės plotas: **1.6744 ha**  
Užstatyta teritorija: **0.0156 ha**  
Nusausintos žemės plotas: **1.6900 ha**  
Žemės ūkio naudmenų našumo balas: **34.8**  
Matavimų tipas: **Žemės sklypas suformuotas atliekant kadastrinius matavimus**  
Indeksuota žemės sklypo vertė: **998 Eur**  
Žemės sklypo vertė: **624 Eur**  
Vidutinė rinkos vertė: **3420 Eur**  
Vidutinės rinkos vertės nustatymo data: **2019-11-13**  
Vidutinės rinkos vertės nustatymo būdas: **Masinis vertinimas**  
Kadastro duomenų nustatymo data: **2019-10-02**

### 3. Daikto priklausiniai iš kito registro: įrašų nėra

### 4. Nuosavybė:

4.1.

**Nuosavybės teisė**  
Savininkas: **LIETUVOS RESPUBLIKA, a.k. 111105555**  
Daiktas: **žemės sklypas Nr. 4400-5325-2750, aprašytas p. 2.1.**  
Įregistravimo pagrindas: **2019-11-04 Nacionalinės žemės tarnybos teritorinio skyriaus vedėjo sprendimas Nr. 15SK-729-(14.15.110 E.)**  
Įrašas galioja: **Nuo 2019-11-20**

### 5. Valstybės ir savivaldybių žemės patikėjimo teisė:

5.1.

**Valstybinės žemės patikėjimo teisė**  
Patikėtinis: **Nacionalinė žemės tarnyba prie Žemės ūkio ministerijos, a.k. 188704927**  
Daiktas: **žemės sklypas Nr. 4400-5325-2750, aprašytas p. 2.1.**  
Įregistravimo pagrindas: **2019-11-04 Nacionalinės žemės tarnybos teritorinio skyriaus vedėjo sprendimas Nr. 15SK-729-(14.15.110 E.)**  
Įrašas galioja: **Nuo 2019-11-20**

### 6. Kitos daiktinės teisės : įrašų nėra

### 7. Juridiniai faktai:

7.1.

**Sudaryta nuomos sutartis**  
Nuomininkas: **ARINA ČERNECKYTĖ,**  
Daiktas: **žemės sklypas Nr. 4400-5325-2750, aprašytas p. 2.1.**  
Įregistravimo pagrindas: **2019-12-20 Valstybinės žemės sklypo nuomos sutartis Nr. 15SŽN-341-(14.15.55.)**  
Plotas: **1.69 ha**  
Įrašas galioja: **Nuo 2020-01-13**  
Terminas: **Nuo 2019-12-20 iki 2044-12-20**

### 8. Žymos: įrašų nėra

### 9. Teritorijos, kuriose taikomos specialiosios žemės naudojimo sąlygos:

9.1.

**Melioruotos žemės ir melioracijos statinių apsaugos zonos (VI skyrius, antrasis skirsnis)**  
Daiktas: **žemės sklypas Nr. 4400-5325-2750, aprašytas p. 2.1.**  
Įregistravimo pagrindas: **2019-06-06 Lietuvos Respublikos specialiųjų žemės naudojimo sąlygų įstatymas Nr. XIII-2166**  
**2019-12-19 Lietuvos Respublikos žemės ūkio ministro įsakymas Nr. 3D-711**  
Plotas: **16900.00 kv. m**  
Įrašas galioja: **Nuo 2020-01-02**

### 10. Daikto registravimas ir kadastro žymos:

10.1.

**Suformuotas naujas (daikto registravimas)**  
Daiktas: **žemės sklypas Nr. 4400-5325-2750, aprašytas p. 2.1.**  
Įregistravimo pagrindas: **2019-10-02 Nekilnojamojo daikto kadastro duomenų byla**  
**2019-11-04 Nacionalinės žemės tarnybos teritorinio skyriaus vedėjo sprendimas Nr. 15SK-729-(14.15.110 E.)**  
Įrašas galioja: **Nuo 2019-11-13**

10.2.

**Kadastrinius matavimus atliko (kadastro žyma)**

**RAIMONDA DIRGĖLIENĖ**

Daiktas: žemės sklypas Nr. 4400-5325-2750, aprašytas p. 2.1.

Įregistravimo pagrindas: 2014-09-11 Kvalifikacijos pažymėjimas Nr. 2M-M-2104

2019-10-02 Nekilnojamojo daikto kadastro duomenų byla

Įrašas galioja: Nuo 2019-11-13

**11. Registro pastabos ir nuorodos:** įrašų nėra

**12. Kita informacija:** įrašų nėra

**13. Informacija apie duomenų sandoriui tikslinimą:** įrašų nėra

Dokumentą atspausdino

STASĖ ŽEBUOLIENĖ

## NEKILNOJAMOJO TURTO REGISTRO DUOMENŲ BAZĖS IŠRAŠAS

2022-02-09 10:19:27

### 1. Nekilnojamojo turto registre įregistruotas turtas:

Registro Nr.: **44/247807**  
Registro tipas: **Žemės sklypas**  
Sudarymo data: **2004-08-10**  
**Skuodo r. sav., Lenkimų sen., Juodeikių k.**

### 2. Nekilnojamieji daiktai:

2.1. **Žemės sklypas**  
**Skuodo r. sav., Lenkimų sen., Juodeikių k.**  
Unikalus daikto numeris: **4400-0370-6701**  
Žemės sklypo kadastro numeris ir kadastro vietovės pavadinimas: **7520/0004:246 Lenkimų k.v.**  
Daikto pagrindinė naudojimo paskirtis: **Žemės ūkio**  
Žemės sklypo plotas: **3.5000 ha**  
Žemės ūkio naudmenų plotas viso: **3.5000 ha**  
iš jo: ariamos žemės plotas: **3.5000 ha**  
Nusausintos žemės plotas: **3.5000 ha**  
Žemės ūkio naudmenų našumo balas: **42.8**  
Matavimų tipas: **Žemės sklypas suformuotas atliekant preliminarinius matavimus**  
Indeksuota žemės sklypo vertė: **2453 Eur**  
Žemės sklypo vertė: **1533 Eur**  
Vidutinė rinkos vertė: **3389 Eur**  
Vidutinės rinkos vertės nustatymo data: **2014-05-18**  
Vidutinės rinkos vertės nustatymo būdas: **Masinis vertinimas**  
Kadastro duomenų nustatymo data: **2003-10-16**

### 3. Daikto priklausiniai iš kito registro: įrašų nėra

### 4. Nuosavybė:

4.1. **Nuosavybės teisė**  
Savininkas: **IRENA RIMKIENĖ,**  
Daiktas: **žemės sklypas Nr. 4400-0370-6701, aprašytas p. 2.1.**  
Įregistravimo pagrindas: **2014-05-21 Dovanojimo sutartis Nr. 1-2669**  
Įrašas galioja: **Nuo 2014-05-22**

### 5. Valstybės ir savivaldybių žemės patikėjimo teisė: įrašų nėra

### 6. Kitos daiktinės teisės : įrašų nėra

### 7. Juridiniai faktai:

7.1. **Sudaryta nuomos sutartis**  
Nuomininkas: **MARIJUS BUDRIKIS,**  
Daiktas: **žemės sklypas Nr. 4400-0370-6701, aprašytas p. 2.1.**  
Įregistravimo pagrindas: **2014-06-04 Nuomos sutartis Nr. 1**  
Plotas: **3.50 ha**  
Įrašas galioja: **Nuo 2014-06-06**  
Terminas: **Nuo 2014-06-04 iki 2018-10-01**

7.2. **Asmeninė nuosavybė**  
Daiktas: **žemės sklypas Nr. 4400-0370-6701, aprašytas p. 2.1.**  
Įregistravimo pagrindas: **2014-05-21 Dovanojimo sutartis Nr. 1-2669**  
Įrašas galioja: **Nuo 2014-05-22**

### 8. Žymos: įrašų nėra

### 9. Teritorijos, kuriose taikomos specialiosios žemės naudojimo sąlygos:

9.1. **Kelių apsaugos zonos (III skyrius, antrasis skirsnis)**  
Daiktas: **žemės sklypas Nr. 4400-0370-6701, aprašytas p. 2.1.**  
Įregistravimo pagrindas: **2019-06-06 Lietuvos Respublikos specialiųjų žemės naudojimo sąlygų įstatymas Nr. XIII-2166**  
**2019-12-19 Lietuvos Respublikos žemės ūkio ministro įsakymas Nr. 3D-711**  
Plotas: **0.37 ha**  
Įrašas galioja: **Nuo 2020-01-02**

9.2. **Melioruotos žemės ir melioracijos statinių apsaugos zonos (VI skyrius, antrasis skirsnis)**  
Daiktas: **žemės sklypas Nr. 4400-0370-6701, aprašytas p. 2.1.**  
Įregistravimo pagrindas: **2019-06-06 Lietuvos Respublikos specialiųjų žemės naudojimo sąlygų įstatymas Nr. XIII-2166**  
**2019-12-19 Lietuvos Respublikos žemės ūkio ministro įsakymas Nr. 3D-711**  
Plotas: **3.50 ha**  
Įrašas galioja: **Nuo 2020-01-02**

### 10. Daikto registravimas ir kadastro žymos: įrašų nėra

### 11. Registro pastabos ir nuorodos: įrašų nėra

### 12. Kita informacija: įrašų nėra

**13. Informacija apie duomenų sandoriui tikslinimą:** įrašų nėra

Dokumentą atspausdino

STASĖ ŽEBUOLIENĖ

## NEKILNOJAMOJO TURTO REGISTRO DUOMENŲ BAZĖS IŠRAŠAS

2022-02-09 12:29:00

### 1. Nekilnojamojo turto registre įregistruotas turtas:

Registro Nr.: **44/105862**  
Registro tipas: **Žemės sklypas**  
Sudarymo data: **2003-12-08**  
**Skuodo r. sav., Lenkimų sen., Plaušinių k.**

### 2. Nekilnojamieji daiktai:

2.1.

**Žemės sklypas**  
**Skuodo r. sav., Lenkimų sen., Plaušinių k.**  
Unikalus daikto numeris: **4400-0156-6987**  
Žemės sklypo kadastro numeris ir kadastro vietovės pavadinimas: **7520/0003:174 Lenkimų k.v.**  
Daikto pagrindinė naudojimo paskirtis: **Žemės ūkio**  
Žemės sklypo naudojimo būdas: **Kiti žemės ūkio paskirties žemės sklypai**  
Žemės sklypo plotas: **1.2179 ha**  
Žemės ūkio naudmenų plotas viso: **1.1904 ha**  
iš jo: ariamos žemės plotas: **1.1904 ha**  
Užstatyta teritorija: **0.0275 ha**  
Nusausintos žemės plotas: **1.2179 ha**  
Žemės ūkio naudmenų našumo balas: **38.8**  
Matavimų tipas: **Žemės sklypas suformuotas atliekant kadastrinius matavimus**  
Indeksuota žemės sklypo vertė: **723 Eur**  
Žemės sklypo vertė: **452 Eur**  
Vidutinė rinkos vertė: **2430 Eur**  
Vidutinės rinkos vertės nustatymo data: **2019-09-20**  
Vidutinės rinkos vertės nustatymo būdas: **Masinis vertinimas**  
Kadastro duomenų nustatymo data: **2019-05-27**

### 3. Daikto priklausiniai iš kito registro: įrašų nėra

### 4. Nuosavybė:

4.1.

**Nuosavybės teisė**  
Savininkas: **ADELĖ DRASUTYTĖ,**  
Daiktas: **žemės sklypas Nr. 4400-0156-6987, aprašytas p. 2.1.**  
Įregistravimo pagrindas: **2007-02-07 Dovanojimo sutartis Nr. 756**  
Įrašas galioja: **Nuo 2007-02-09**

### 5. Valstybės ir savivaldybių žemės patikėjimo teisė: įrašų nėra

### 6. Kitos daiktinės teisės : įrašų nėra

### 7. Juridiniai faktai:

7.1.

**Asmeninė nuosavybė**  
Daiktas: **žemės sklypas Nr. 4400-0156-6987, aprašytas p. 2.1.**  
Įregistravimo pagrindas: **2007-02-07 Dovanojimo sutartis Nr. 756**  
Įrašas galioja: **Nuo 2007-02-09**

### 8. Žymos: įrašų nėra

### 9. Teritorijos, kuriose taikomos specialiosios žemės naudojimo sąlygos:

9.1. **Melioruotos žemės ir melioracijos statinių apsaugos zonos (VI skyrius, antrasis skirsnis)**  
Daiktas: **žemės sklypas Nr. 4400-0156-6987, aprašytas p. 2.1.**  
Įregistravimo pagrindas: **2019-06-06 Lietuvos Respublikos specialiųjų žemės naudojimo sąlygų įstatymas Nr. XIII-2166**  
**2019-12-19 Lietuvos Respublikos žemės ūkio ministro įsakymas Nr. 3D-711**  
Plotas: **12179.00 kv. m**  
Įrašas galioja: **Nuo 2020-01-02**

### 10. Daikto registravimas ir kadastro žymos:

10.1.

**Kadastrinius matavimus atliko (kadastro žyma)**  
**KĘSTUTIS SIMUTIS**  
Daiktas: **žemės sklypas Nr. 4400-0156-6987, aprašytas p. 2.1.**  
Įregistravimo pagrindas: **2008-05-07 Kvalifikacijos pažymėjimas Nr. 2M-M-81**  
**2019-05-27 Nekilnojamojo daikto kadastro duomenų byla**  
Įrašas galioja: **Nuo 2019-09-20**

10.2.

**Kadastro duomenų tikslinimas (daikto registravimas)**  
Daiktas: **žemės sklypas Nr. 4400-0156-6987, aprašytas p. 2.1.**  
Įregistravimo pagrindas: **2019-05-27 Nekilnojamojo daikto kadastro duomenų byla**  
**2019-08-02 Nacionalinės žemės tarnybos teritorinio skyriaus vedėjo sprendimas Nr. 15SK-486-(14.15.110 E.)**  
Įrašas galioja: **Nuo 2019-09-20**

### 11. Registro pastabos ir nuorodos: įrašų nėra

### 12. Kita informacija: įrašų nėra

**13. Informacija apie duomenų sandoriui tikslinimą:** įrašų nėra

Dokumentą atspausdino

STASĖ ŽEBUOLIENĖ



## **6 PRIEDAS**

**SRIS duomenų bazės išrašas**



## IŠRAŠAS

### IŠ SAUGOMŲ TERITORIJŲ RŪŠIŲ INFORMACINĖS SISTEMOS

Nr. SRIS-2022-15715775

Išrašo suformavimo data: 2022-04-08 11:56:08

<b>Prašymo numeris</b>	SRIS-2022-15715775
<b>Prašymo data</b>	2022-04-08
<b>Išrašo gavimo tikslas</b>	Planuojamos kin s veiklos – saul s elektrini parko rengimo Skuodo rajono sav., Lenkim seni nijos teritorijose esan iuose žem s sklypuose – atranka d l poveikio aplinkai vertinimo.

**Prašyta teritorija:** Laisvai pažym ta teritorija

**Prašytos r ųys:** Visos r ųys

**Išraš suformavo:** *Saugom r ųi informacin sistema*

**Išraš pateikiama situacija iki:** 2022-04-08

**D MESIO!** Išrašė esan ius duomenis, kuriuose yra tikslios saugom gyv ųn , augal ir gyv ųn r ųi radavie i ar augavie i koordinat s, galima naudoti tik nurodytais tikslais, neatskleisti j kitiems asmenims, jei tai gal t sukelti gr sm saugom r ųi išlikimui.

**Kituose puslapiuose pateikiami detal s prašytoje teritorijoje aptinkam saugom r ųi radavie i ar augavie i bei j steb jim duomenys:**

## 7. RAD-CICCIC063331 (Baltasis gandras)

Radavietės/augavietės duomenys:

Radavietės/augavietės kodas	RAD-CICCIC063331
Rūšis (lietuviškas pavadinimas)	Baltasis gandras
Rūšis (lotyniškas pavadinimas)	Ciconia ciconia

Radavietės/augavietės žemėlapis:



Radavietės/augavietės stebėjimo duomenys:

Stebėjimo data	Radavietės b sena	Vystymosi stadija	Veiklos požymiai
2009-08-12	Pirmas stebėjimas	suaugęs individas	lizdas, ola ir pan.

Radavietės/augavietės koordinatės:

Taškas [ 334780.00 6229323.00]

## 11. RAD-CICCIC063330 (Baltasis gandras)

Radaviet s/augaviet s duomenys:

Radaviet s/augaviet s kodas	RAD-CICCIC063330
R šis (lietuviškas pavadinimas)	Baltasis gandras
R šis (lotyniškas pavadinimas)	Ciconia ciconia

Radaviet s/augaviet s žemėlapis:



Radaviet s/augaviet s steb jimo duomenys:

Steb jimo data	Radaviet s b sena	Vystymosi stadija	Veiklos požymiai
2009-08-12	Pirmas steb jimas	suaug s individas	lizdas, ola ir pan.

Radaviet s/augaviet s koordinat s:

Taškas [ 335783.00 6230116.00]

## 17. RAD-CICCIC063323 (Baltasis gandras)

Radaviet s/augaviet s duomenys:

Radaviet s/augaviet s kodas	RAD-CICCIC063323
R šis (lietuviškas pavadinimas)	Baltasis gandras
R šis (lotyniškas pavadinimas)	Ciconia ciconia

Radaviet s/augaviet s žem lapis:



Radaviet s/augaviet s steb jim duomenys:

Steb jimo data	Radaviet s b sena	Vystymosi stadija	Veiklos požymiai
2009-08-12	Pirmas steb jimas	suaug s individas	lizdas, ola ir pan.

Radaviet s/augaviet s koordinat s:

Taškas [ 333228.00 6228962.00]

## 25. RAD-CICCIC048333 (Baltasis gandras)

Radaviet s/augaviet s duomenys:

Radaviet s/augaviet s kodas	RAD-CICCIC048333
R šis (lietuviškas pavadinimas)	Baltasis gandras
R šis (lotyniškas pavadinimas)	Ciconia ciconia

Radaviet s/augaviet s žemėlapis:



Radaviet s/augaviet s stebėjimo duomenys:

Stebėjimo data	Radaviet s b sena	Vystymosi stadija	Veiklos požymiai
2010-07-27	Pirmas stebėjimas	jaunas, nesubrendęs individas	lizdas, ola ir pan.

Radaviet s/augaviet s koordinatės:

Taškas [ 332500.00 6224784.00]

## 36. AUG-DACMAC006191 (D m toji geg n )

Radaviet s/augaviet s duomenys:

Radaviet s/augaviet s kodas	AUG-DACMAC006191
R šis (lietuviškas pavadinimas)	D m toji geg n
R šis (lotyniškas pavadinimas)	Dactylorhiza maculata

Radaviet s/augaviet s žem lapis:



Radaviet s/augaviet s steb jimo duomenys:

Steb jimo data	Radaviet s b sena	Vystymosi stadija	Veiklos požymiai
1991-07-20	Pirmas steb jimas	daigas/vegetuojantis augalas	[n ra duomen ]

Radaviet s/augaviet s koordinat s:

Taškas [ 328906.00 6225969.00]



## 37. RAD-CIRCYA061249 (Javin ling )

Radaviet s/augaviet s duomenys:

<b>Radaviet s/augaviet s kodas</b>	RAD-CIRCYA061249
<b>R ūšis (lietuviškas pavadinimas)</b>	Javin ling
<b>R ūšis (lotyniškas pavadinimas)</b>	Circus cyaneus

Radaviet s/augaviet s žemėlapis:



Radaviet s/augaviet s steb jimo duomenys:

Steb jimo data	Radaviet s b sena	Vystymosi stadija	Veiklos požymiai
2014-12-03	[n ra duomen ]	jaunas, nesubrend s individas	steb tas gyvas (praskrendantis, besimaitinantis ir kt.)

Radaviet s/augaviet s koordinat s:

Taškas [ 331191.84 6225325.63]

## 41. RAD-LYNLYN040370 (Lėšis)

Radaviet s/augaviet s duomenys:

Radaviet s/augaviet s kodas	RAD-LYNLYN040370
R šis (lietuviškas pavadinimas)	L šis
R šis (lotyniškas pavadinimas)	Lynx lynx

Radaviet s/augaviet s žem lapis:



Radaviet s/augaviet s steb jimo duomenys:

Steb jimo data	Radaviet s b sena	Vystymosi stadija	Veiklos požymiai
1993-05-05	[n ra duomen ]	[n ra duomen ]	steb tas gyvas (praskrendantis, besimaitinantis ir kt.)

Radaviet s/augaviet s koordinat s:

Taškas [ 336001.00 6228005.00]

## 49. AUG-SESCAE078489 (Melsvasis m. litas)

Radavietės/augavietės duomenys:

Radavietės/augavietės kodas	AUG-SESCAE078489
Rūšis (lietuviškas pavadinimas)	Melsvasis m. litas
Rūšis (lotyniškas pavadinimas)	Sesleria caerulea

Radavietės/augavietės žemėlapis:



Radavietės/augavietės stebėjimo duomenys:

Stebėjimo data	Radavietės b. sena	Vystymosi stadija	Veiklos požymiai
1940-06-21	Pirmas stebėjimas	daigas/vegetuojantis augalas	[nėra duomenų]

Radavietės/augavietės koordinatės:

Taškas [ 330397.00 6225948.00]

## 55. AUG-SESCAE024546 (Melsvasis m. litas)

Radaviet s/augaviet s duomenys:

Radaviet s/augaviet s kodas	AUG-SESCAE024546
R šis (lietuviškas pavadinimas)	Melsvasis m. litas
R šis (lotyniškas pavadinimas)	Sesleria caerulea

Radaviet s/augaviet s žemėlapis:



Radaviet s/augaviet s steb jimo duomenys:

Steb jimo data	Radaviet s b sena	Vystymosi stadija	Veiklos požymiai
2012-08-08	Pirmas steb jimas	daigas/vegetuojantis augalas	[n ra duomen ]

Radaviet s/augaviet s koordinat s:

Taškas [ 335641.00 6227342.00]

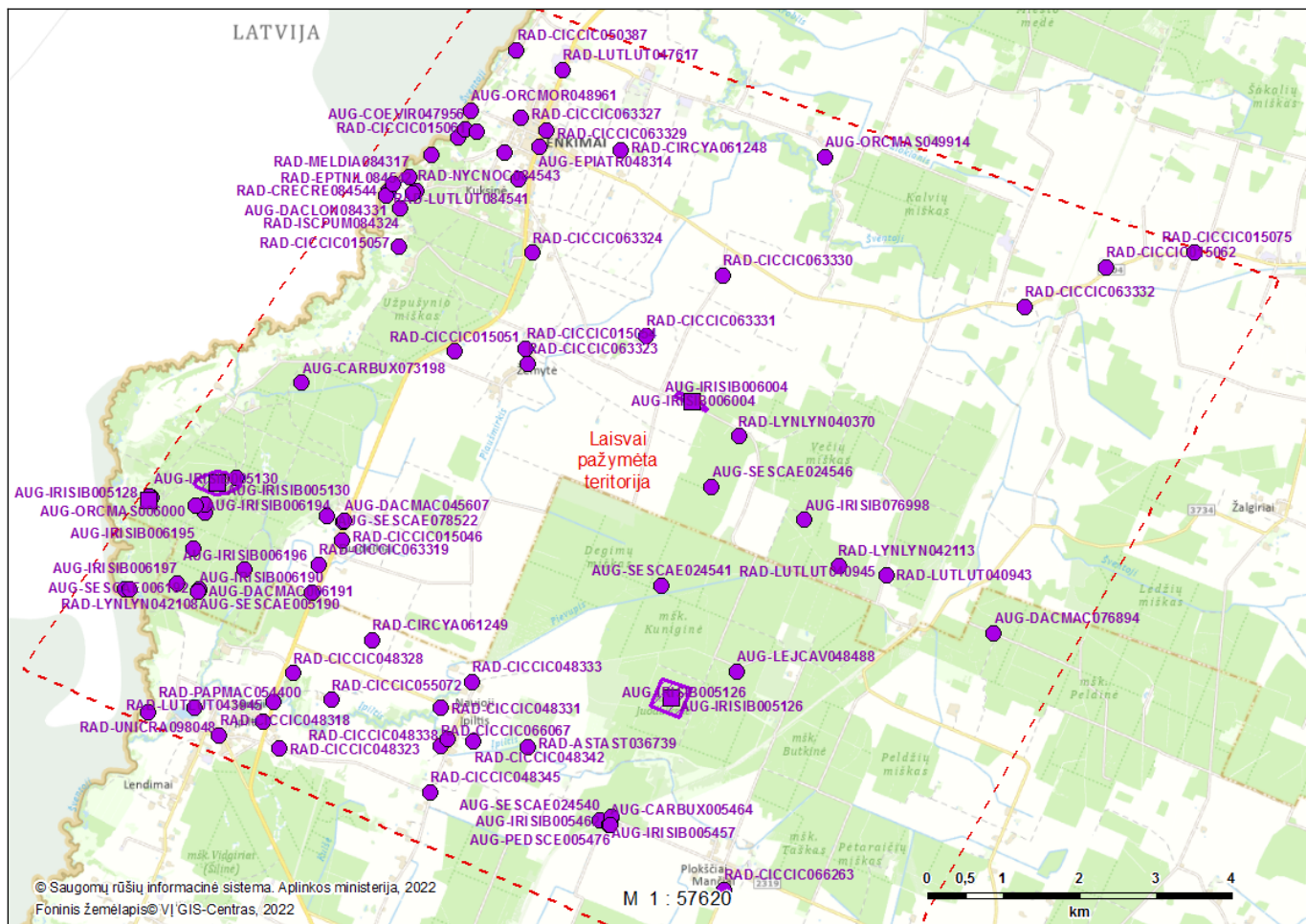


## Išrašo santrauka

**Prašyta teritorija:** Laisvai pažymėta teritorija

**Prašytos rūšys:** Visos rūšys

Teritorijoje aptinkamą prašytą saugomųjų teritorijų radavietis ir augavietis apžvalginis žemėlapis:



Išrašė pateikiamą teritorijoje aptinkamą prašytą saugomųjų teritorijų radavietis ir augavietis išrašas:

Eil. nr.	Rūšis (lietuviškas pavadinimas)	Rūšis (lotyniškas pavadinimas)	Radavieties kodas	Paskutinio stebėjimo data
1.	Baltasis gandras	<i>Ciconia ciconia</i>	RAD-CICCIC015046	2009-08-12
2.	Baltasis gandras	<i>Ciconia ciconia</i>	RAD-CICCIC063324	2009-08-12
3.	Baltasis gandras	<i>Ciconia ciconia</i>	RAD-CICCIC015060	2009-08-12
4.	Baltasis gandras	<i>Ciconia ciconia</i>	RAD-CICCIC063319	2009-08-12
5.	Baltasis gandras	<i>Ciconia ciconia</i>	RAD-CICCIC063326	2009-08-12
6.	Baltasis gandras	<i>Ciconia ciconia</i>	RAD-CICCIC015057	2009-08-12
7.	Baltasis gandras	<i>Ciconia ciconia</i>	RAD-CICCIC063331	2009-08-12
8.	Baltasis gandras	<i>Ciconia ciconia</i>	RAD-CICCIC015054	2009-08-12
9.	Baltasis gandras	<i>Ciconia ciconia</i>	RAD-CICCIC063332	2009-08-12
10.	Baltasis gandras	<i>Ciconia ciconia</i>	RAD-CICCIC063320	2009-08-12
11.	Baltasis gandras	<i>Ciconia ciconia</i>	RAD-CICCIC063330	2009-08-12

Eil. nr.	Rūšis (lietuviškas pavadinimas)	Rūšis (lotyniškas pavadinimas)	Radavieties kodas	Paskutinio stebėjimo data
12.	Baltasis gandra	<i>Ciconia ciconia</i>	RAD-CICCIC063329	2009-08-12
13.	Baltasis gandra	<i>Ciconia ciconia</i>	RAD-CICCIC015062	2009-08-12
14.	Baltasis gandra	<i>Ciconia ciconia</i>	RAD-CICCIC063327	2009-08-12
15.	Baltasis gandra	<i>Ciconia ciconia</i>	RAD-CICCIC015051	2009-08-12
16.	Baltasis gandra	<i>Ciconia ciconia</i>	RAD-CICCIC015061	2009-08-12
17.	Baltasis gandra	<i>Ciconia ciconia</i>	RAD-CICCIC063323	2009-08-12
18.	Baltasis gandra	<i>Ciconia ciconia</i>	RAD-CICCIC015075	2009-08-13
19.	Baltasis gandra	<i>Ciconia ciconia</i>	RAD-CICCIC055072	2009-09-04
20.	Baltasis gandra	<i>Ciconia ciconia</i>	RAD-CICCIC066067	2009-09-04
21.	Baltasis gandra	<i>Ciconia ciconia</i>	RAD-CICCIC050387	2009-10-09
22.	Baltasis gandra	<i>Ciconia ciconia</i>	RAD-CICCIC066263	2009-10-20
23.	Baltasis gandra	<i>Ciconia ciconia</i>	RAD-CICCIC048323	2010-07-27
24.	Baltasis gandra	<i>Ciconia ciconia</i>	RAD-CICCIC048325	2010-07-27
25.	Baltasis gandra	<i>Ciconia ciconia</i>	RAD-CICCIC048333	2010-07-27
26.	Baltasis gandra	<i>Ciconia ciconia</i>	RAD-CICCIC048331	2010-07-27
27.	Baltasis gandra	<i>Ciconia ciconia</i>	RAD-CICCIC048328	2010-07-27
28.	Baltasis gandra	<i>Ciconia ciconia</i>	RAD-CICCIC048345	2010-07-27
29.	Baltasis gandra	<i>Ciconia ciconia</i>	RAD-CICCIC048338	2010-07-27
30.	Baltasis gandra	<i>Ciconia ciconia</i>	RAD-CICCIC048318	2010-07-27
31.	Baltasis gandra	<i>Ciconia ciconia</i>	RAD-CICCIC048342	2010-07-27
32.	Baltasis kiškis	<i>Lepus timidus</i>	RAD-LEPTIM050697	1991-12-31
33.	Baltijinė gegužė	<i>Dactylorhiza longifolia</i>	AUG-DACLON084331	2013-06-21
34.	Dmtoji gegužė	<i>Dactylorhiza maculata</i>	AUG-DACMAC045607	1972-06-17
35.	Dmtoji gegužė	<i>Dactylorhiza maculata</i>	AUG-DACMAC076894	1985-07-08
36.	Dmtoji gegužė	<i>Dactylorhiza maculata</i>	AUG-DACMAC006191	1991-07-20
37.	Javėlinė	<i>Circus cyaneus</i>	RAD-CIRCYA061249	2014-12-03
38.	Javėlinė	<i>Circus cyaneus</i>	RAD-CIRCYA061248	2014-12-03
39.	Karališkoji glindė	<i>Pedicularis sceptrum-carolinum</i>	AUG-PEDSCE005476	1990-05-30
40.	Lieknasis švelykis	<i>Eriophorum gracile</i>	AUG-ERIGRA021738	2012-08-25
41.	Lūšis	<i>Lynx lynx</i>	RAD-LYNLYN040370	1993-05-05
42.	Lūšis	<i>Lynx lynx</i>	RAD-LYNLYN042108	1996-12-31
43.	Lūšis	<i>Lynx lynx</i>	RAD-LYNLYN042113	1996-12-31
44.	Machaonas	<i>Papilio machaon</i>	RAD-PAPMAC054400	2011-07-04
45.	Mažasis anakamptis	<i>Anacamptis morio</i>	AUG-ORMOR048961	1970-07-16
46.	Mažasis anakamptis	<i>Anacamptis morio</i>	AUG-ORMOR006002	1992-06-02

Eil. nr.	Rūšis (lietuviškas pavadinimas)	Rūšis (lotyniškas pavadinimas)	Radavieties kodas	Paskutinio stebėjimo data
47.	Mažoji išnura	<i>Ischnura pumilio</i>	RAD-ISCPUM084324	2013-06-27
48.	Melsvasis m. litas	<i>Sesleria caerulea</i>	AUG-SESCAE078522	1940-06-21
49.	Melsvasis m. litas	<i>Sesleria caerulea</i>	AUG-SESCAE078489	1940-06-21
50.	Melsvasis m. litas	<i>Sesleria caerulea</i>	AUG-SESCAE005459	1990-05-30
51.	Melsvasis m. litas	<i>Sesleria caerulea</i>	AUG-SESCAE006192	1991-07-20
52.	Melsvasis m. litas	<i>Sesleria caerulea</i>	AUG-SESCAE005190	1992-06-01
53.	Melsvasis m. litas	<i>Sesleria caerulea</i>	AUG-SESCAE024541	2012-08-06
54.	Melsvasis m. litas	<i>Sesleria caerulea</i>	AUG-SESCAE024540	2012-08-07
55.	Melsvasis m. litas	<i>Sesleria caerulea</i>	AUG-SESCAE024546	2012-08-08
56.	Ovalioji geldutė	<i>Unio crassus</i>	RAD-UNICRA098048	2016-10-02
57.	Paprastoji griežlė	<i>Crex crex</i>	RAD-CRECRE084544	2015-07-02
58.	Paprastoji plojė	<i>Lejeunea cavifolia</i>	AUG-LEJCAV048488	2002-07-09
59.	Paprastoji tuklė	<i>Pinguicula vulgaris</i>	AUG-PINVUL006003	1990-07-02
60.	Pievinė avižaitė	<i>Helictotrichon pratense</i>	AUG-HELPR074406	1970-07-16
61.	Pievinė vikšva	<i>Carex buxbaumii</i>	AUG-CARBUX073198	1972-06-17
62.	Pievinė vikšva	<i>Carex buxbaumii</i>	AUG-CARBUX005464	1990-05-30
63.	Plaiažnyplis v. žyvis	<i>Astacus astacus</i>	RAD-ASTAST036739	1969-09-30
64.	Protarpinė vikšva	<i>Carex distans</i>	AUG-CARDIS014271	2012-08-07
65.	Rudasis nakviša	<i>Nyctalus noctula</i>	RAD-NYCNO084543	2013-06-29
66.	Sibirinis vilkdalgis	<i>Iris sibirica</i>	AUG-IRISIB076998	1985-07-08
67.	Sibirinis vilkdalgis	<i>Iris sibirica</i>	AUG-IRISIB005457	1990-05-30
68.	Sibirinis vilkdalgis	<i>Iris sibirica</i>	AUG-IRISIB005462	1990-05-30
69.	Sibirinis vilkdalgis	<i>Iris sibirica</i>	AUG-IRISIB006004	1990-07-02
70.	Sibirinis vilkdalgis	<i>Iris sibirica</i>	AUG-IRISIB006196	1991-07-20
71.	Sibirinis vilkdalgis	<i>Iris sibirica</i>	AUG-IRISIB006195	1991-07-20
72.	Sibirinis vilkdalgis	<i>Iris sibirica</i>	AUG-IRISIB006194	1991-07-20
73.	Sibirinis vilkdalgis	<i>Iris sibirica</i>	AUG-IRISIB006193	1991-07-20
74.	Sibirinis vilkdalgis	<i>Iris sibirica</i>	AUG-IRISIB006197	1991-07-20
75.	Sibirinis vilkdalgis	<i>Iris sibirica</i>	AUG-IRISIB006190	1991-07-20
76.	Sibirinis vilkdalgis	<i>Iris sibirica</i>	AUG-IRISIB005126	1992-05-31
77.	Sibirinis vilkdalgis	<i>Iris sibirica</i>	AUG-IRISIB005129	1992-06-01
78.	Sibirinis vilkdalgis	<i>Iris sibirica</i>	AUG-IRISIB005191	1992-06-01
79.	Sibirinis vilkdalgis	<i>Iris sibirica</i>	AUG-IRISIB005130	1992-06-01
80.	Sibirinis vilkdalgis	<i>Iris sibirica</i>	AUG-IRISIB005128	1992-06-02
81.	Tamsialapis skiautalpis	<i>Epipactis atrorubens</i>	AUG-EPIATR048314	1960-08-17



<b>Eil. nr.</b>	<b>Rūšis (lietuviškas pavadinimas)</b>	<b>Rūšis (lotyniškas pavadinimas)</b>	<b>Radavieties kodas</b>	<b>Paskutinio stebėjimo data</b>
82.	Tamsioji šaškytė	<i>Melitaea diamina</i>	RAD-MELDIA084317	2013-06-27
83.	Vyriškoji gegužraibė	<i>Orchis mascula</i>	AUG-ORCMAS049914	1972-06-20
84.	Vyriškoji gegužraibė	<i>Orchis mascula</i>	AUG-ORCMAS006000	1992-06-02
85.	vairialapė usnis	<i>Cirsium heterophyllum</i>	AUG-CIRHET005249	1991-06-14
86.	Šiaurinis šikšnys	<i>Eptesicus nilsoni</i>	RAD-EPTNIL084542	2013-06-29
87.	dra	<i>Lutra lutra</i>	RAD-LUTLUT047617	1994-10-23
88.	dra	<i>Lutra lutra</i>	RAD-LUTLUT040945	1996-12-31
89.	dra	<i>Lutra lutra</i>	RAD-LUTLUT040943	1996-12-31
90.	dra	<i>Lutra lutra</i>	RAD-LUTLUT040940	1996-12-31
91.	dra	<i>Lutra lutra</i>	RAD-LUTLUT043945	2008-07-07
92.	dra	<i>Lutra lutra</i>	RAD-LUTLUT084541	2013-06-25
93.	Žalioji plateivė	<i>Coeloglossum viride</i>	AUG-COEVIR047956	1970-07-16
94.	Žalsvažiedė blandis	<i>Platanthera chlorantha</i>	AUG-PLACHL047057	1970-07-16

---