

**MB „Ingos Stanevičienės
DIZAINO STUDIJA“**

Įmonės kodas 304950953

Žuvinto g. 7-26, Alytus

PROJEKTO PAVADINIMAS: Vieno buto gyvenamo namo Užupių g. 22F, Užupių k., Nemunaičio sen., Alytaus r. sav., statybos projektas

**STATINIŲ PAGRINDINĖ
NAUDOJIMO PASKIRTIS** Gyvenamieji pastatai

STATINIO KATEGORIJA Neypatingas statinys

PROJEKTUOTOJAS: MB „Ingos Stanevičienės dizaino studija“

Projekto vadovė Inga Stanevičienė

Tel.8-615-77669




UŽSAKOVAS (ė): E. P.

OBJEKTO ADRESAS: Užupių g. 22F, Užupių k., Nemunaičio sen., Alytaus r. sav.
(skl.kadastrinis Nr.3340/0005:566)

PROJEKTO STADIJA TDP

PROJEKTO NUMERIS: 38/2021-TDP

PROJEKTO DALIS : BD_BENDROJI DALIS

Pareigos	Vardas, pavardė atestato Nr.	Parašas
Direktorė	Inga Stanevičienė	
PV	Inga Stanevičienė, atestato nr. A2164	
SA PDV	Inga Stanevičienė, atestato nr. A2164	
ARCHITEKTĖ	Paulina Plytnikienė, diplomo nr. 000994	
UŽSAKOVAS (-Ė)	E. P.	Tvirtinu 

PROJEKTINIŲ PASIŪLYMŲ RENGIMO UŽDUOTIS

2021 09 15

Alytus

1. Projektinių pasiūlymų paskirtis:

1.1	Informuoti visuomenę apie statinio ar statinio dalies, nurodyto STR 1.04.04:2017 „Statinio projektavimas, projekto ekspertizė“ 4 priede, visuomenei svarbių statinių sąrašė (nauja statyba, rekonstravimas, paskirties keitimas), projektavimą
1.2.	nustatyti žemės sklypo teritorijos naudojimo reglamento parametrus, kai Teritorijų planavimo įstatymo 20 straipsnio nustatytais atvejais neparengti teritorijų planavimo dokumentai ir statyba konkrečiame žemės sklype leidžiama

2. Informacija apie sumanytą projektuoti statinį

2.1	Statinio projekto pavadinimas	Vieno buto gyvenamo namo Užupių g. 22F, Užupių k., Nemunaičio sen., Alytaus r. sav., statybos projektas
2.2.	Pagrindinė statinio naudojimo paskirtis	Gyvenamieji pastatai
2.3.	Statybos rūšis	Nauja statyba
2.4.	Statinio kategorija	Neypatingasis

3. Pagrindiniai žemės sklypo ir statinio paskirties rodikliai

3.1	Sklypo plotas	1743m ²
3.2.	Sklypo užstatymo intensyvumas	12,51
3.3.	Sklypo užstatymo tankis	14,97
3.4	Pastato bendrasis plotas.	218.40m ²
3.5.	Pastato naudingasis plotas.	218.40m ²
3.6.	Pastato tūris.	1015
3.7.	Aukštų skaičius.	1
3.8.	Statinio atsparumo ugniai laipsnis	II

4. Projektinių pasiūlymų sudėtis

4.1	aiškinamasis raštas, kuriame nurodoma statinių statybos vieta, statinio pagrindinė naudojimo paskirtis, statybos rūšis, projektuojamų statinių sąrašas (jei aprašoma statinių grupė), paaiškinami ir pagrindžiami projektinių pasiūlymų sprendiniai.
4.2.	grafinė dalis: 1. sklypo plano schema 2. pastato (-ų) aukštų planų schemas;

5. Statytojo pateikiami dokumentai ir duomenys

5.1.	-Nekilnojamojo turto registro centro duomenų banko išrašo bylos kopija,
5.2.	-Žemės sklypo plano kopija,

Statytojas (užsakovas)


_____ (fizinis arba juridinis asmuo)



(parašas)

Projektinių pasiūlymų rengėjas MB „Ingos Stanevičienės dizaino studija, architektė Paulina Plytnikienė, projekto vadovė Inga Stanevičienė atestato nr. A2164

_____ (projektavimo organizacija, projekto vadovas)



(parašas)

BENDRIEJI STATINIŲ RODIKLIAI

Pavadinimas	Mato vienetas	Kiekis	Pastabos
I SKYRIUS SKLYPAS			
1. sklypo plotas	m ²	1743	
2. sklypo užstatymo intensyvumas	%	12,51	
3. sklypo užstatymo tankis	%	14,97	
II SKYRIUS PASTATAI			
1. Pastato paskirties rodikliai (gamybos, kitos planuojamos ūkinės veiklos, paslaugų apimtis, butų, vietų, lovų, bendras ir aptarnaujamų žmonių skaičius, kiti rodikliai).			
2. Pastato bendrasis plotas.*	m ²	218,40	
3. Pastato naudingasis plotas.*	m ²	218,40	
4. Pastato tūris.*	m ³	1015	
5. Aukštų skaičius.*	vnt.	1	
6. Pastato aukštis.*	m	6,95	
7. Butų skaičius (gyvenamajame name), iš jų:	vnt.	1	
7.1. 1 kambario	vnt.		
7.2. 2 ir daugiau kambarių	vnt.		
8. Energinio naudingumo klasė		A++	
9. Pastato (patalpų) akustinio komforto sąlygų klasė		E	
10. Statinio atsparumo ugniai laipsnis		II	
11. Kiti papildomi pastato rodikliai			
III SKYRIUS PLOKŠTI INŽINERINIAI STATINIAI			
1. Trinkelės	m ²	265	
IV SKYRIUS INŽINERINIAI TINKLAI (Nurodomas kiekvienos paskirties inžinerinių tinklų pavadinimas ir rodikliai)			
4. inžinerinių tinklų ilgis	m		
4.1. Nuotekų tinklai F-1	m	22,22	
4.1.1 vamzdžio skersmuo (tik vamzdynams)	mm	110	
4.2. Vandentiekio tinklai V-1	m	9,1	
4.2.1. vamzdžio skersmuo (tik vamzdynams)	mm	32	

* Žvaigždute pažymėti rodikliai apskaičiuojami vadovaujantis Nekilnojamojo turto kadastrinių matavimų ir kadastro duomenų surinkimo taisyklėmis, kurias tvirtina Lietuvos Respublikos žemės ūkio ministras. Baigus statybą ir atlikus kadastrinius matavimus šie rodikliai gali turėti neesminių nukrypimų [5.39].

Statinio projekto vadovas Inga Stanevičienė Atestato Nr. A2164
(vardas, pavardė, parašas, kvalifikacijos atestato arba pažymos Nr., data)

Tvirtinu:

(vardas, pavardė, parašas, data)

AIŠKINAMASIS RAŠTAS

1. PROJEKTO RENGIMO PAGRINDAS:

Rengiamas vieno buto gyvenamo namo Užupių g. 22F, Užupių k., Nemunaičio sen., Alytaus r. sav., statybos projektas. Sklypas yra 0,1743ha, paskirtis – vienbučių ir dvibučių gyvenamųjų pastatų teritorijos (kadastro nr. 3340/0005:566). Savininkas E. P. Projektas rengiamas vadovaujantis Projekto rengimo, pagrindiniais normatyviniais ir kitais dokumentais.

1.1. NORMATYVINIAI DOKUMENTAI:

1. Lietuvos Respublikos statybos įstatymas;
2. Lietuvos Respublikos nekilnojamojo turto registro įstatymas;
3. Lietuvos Respublikos teritorijų planavimo įstatymas;
4. Lietuvos Respublikos planuojamos ūkinės veiklos poveikio aplinkai vertinimo įstatymas;
5. STR 1.05.01:2017 „Statybą leidžiantys dokumentai. Statybos užbaigimas. Statybos sustabdymas. Savavališkos statybos padarinių šalinimas. Statybos pagal neteisėtai išduotą statybą leidžiantį dokumentą padarinių šalinimas“
6. STR 1.04.04:2017 „Statinio projektavimas, projekto ekspertizė“
7. STR 1.01.03:2017 „Statinių klasifikavimas“
8. STR 1.07.03:2017 „Statinių techninės ir naudojimo priežiūros tvarka. Naujų nekilnojamojo turto kadastro objektų formavimo tvarka“
9. STR 1.02.01:2017 „Statybos dalyvių atestavimo ir teisės pripažinimo tvarkos aprašas“
10. STR 2.01.02:2016 „Pastatų energinio naudingumo projektavimas ir sertifikavimas“
11. STR 2.09.02:2005 „Šildymas, vėdinimas ir oro kondicionavimas“;
12. STR 2.01.07:2003 „Pastatų vidaus ir išorės aplinkos apsauga nuo triukšmo“;
13. STR 1.09.04:2002 „Statinio projekto vykdymo priežiūra“;
14. STR 1.02.01:2017 „Statybos dalyvių atestavimo ir teisės pripažinimo tvarkos aprašas“
15. „Gaisrinės saugos pagrindiniai reikalavimai“ (2010 12 07, įsak. Nr. 1-338);

Laida 0	2021 m.	Statybą leidžiančiam dokumentui ir statybos darbams			
Kval. patv. dok.Nr.	MB „Ingos Stanevičienės DIZAINO STUDIJA“ Žuvinto g. 7-26, LT-62351 Alytus ingapangonyte@gmail.com; 8 615 77669		Statinio projekto pavadinimas Vieno buto gyvenamo namo Užupių g. 22F, Užupių k., Nemunaičio sen., Alytaus r. sav., statybos projektas		
A2164	PV	I. Stanevičienė	Dokumento pavadinimas AIŠKINAMASIS RAŠTAS	Laida	
A2164	PDV	I. Stanevičienė			
000994	Architektė	P. Plytnikienė			
TDP	Statytojas (Užsakovas): E. P.		Dokumento žymuo: 38/2021-TDP-AR	Lapa 1	Lapų 4

16. „Gyvenamųjų pastatų gaisrinės saugos taisyklės“ (2011 02 22, įsak. Nr.1-64);
17. HN 42:2009 „Gyvenamųjų ir visuomeninių pastatų patalpų mikroklimatas“;
18. HN 33:2011 „Triukšmo ribiniai dydžiai gyvenamuosiuose ir visuomeninės paskirties pastatuose bei jų aplinkoje“;

1.2. TECHNINIO DARBO PROJEKTO SPRENDINIAI GRINDŽIAMI VADOVAUJANTIS:

- 1.2.1 Žemės sklypo planas M 1:1000;
- 1.2.2 Žemės sklypo topografinis planas M 1:500;
- 1.2.3 Žemės sklypo teisinės registracijos Nekilnojamojo turto registre pažyma;
- 1.2.4 Statytojo (užsakovo) sudaryta projektavimo užduotis;

2. BENDRIEJI DUOMENYS:

Objekto adresas: Statybos sklypas (kadastrinis Nr. 3340/0005:566) yra Užupių g. 22F, Užupių k., Nemunaičio sen., Alytaus r. sav.. Sklypas yra 0.1743ha, paskirtis – vienbučių ir dvibučių gyvenamųjų pastatų teritorijos.

Statinių pavadinimas - statinių kategorija, statybos rūšis, statinių paskirtis:

Vieno buto gyvenamo namo statybos projektas. Neypatingasis statinys.

Statytojas: E. P.

Statinio projektuotojas:

Projektuotojas –MB „Ingos Stanevičienės dizaino studija“, Žuvinto g. 7-26, LT-62351 Alytus; tel.: 8 615 77669; įm. kodas: 304950953

Projekto vadovas PV, SA PDV – Inga Stanevičienė, atestato Nr. A2164

Projektavimo etapas: techninis-darbo projektas;

3. PAŽINTINIAI DUOMENYS APIE STATYBOS SKLYPĄ:

3.1. Statybos sklypas - Statybos sklypas (kadastrinis Nr. 3340/0005:566) yra Užupių g. 22F, Užupių k., Nemunaičio sen., Alytaus r. sav.. Sklypas yra 0,1743ha, paskirtis – vienbučių ir dvibučių gyvenamųjų pastatų teritorijos.

3.2. Duomenys apie aplinkinį užstatymą:

Esami gretimi sklypai užstatyti gyvenamaisiais namais, nuo planuojamos statyti namo vietos nutolę per 18m.

3.3. Pažintiniai duomenys apie statybos sklypą:

Statybos sklypui nustatytos šios specialiosios žemės ir miško naudojimo sąlygos:

- Melioruotos žemės ir melioracijos statinių apsaugos zonos (VI skyrius, antras skirsnis) 0,0284 ha;

Dokumento žymuo:	Lapa	Lapų
36/2021-TDP-BD.AR	2	4

- Paviršinių vandens telkinių apsaugos zonos (VI skyrius, septintas skirsnis) 0,1428ha
- Miško žemė (VI skyrius, trečias skirsnis) 0,066ha

3.4. Projekte sprendžiami statiniai:

Vieno buto gyvenamo namo projektas:

statybos rūšis – nauja statyba,
statinio paskirtis – gyvenamoji,
statinio kategorija – neypatingas;

4. SKLYPO STATINIŲ APRAŠYMAS:

Gyvenamas namas planuojamas vieno aukšto. Planuojamos patalpos: tambūras (11,51m²), skalbykla (4,06m²), koridorius (10,70m²), kambarys (17,96m²), vonia (4,43m²), miegamasis (17,01m²), drabužinė (6,08m²), vonia (11,83m²), svetainė ir valgomasis (52,10m²), virtuvė (18,75m²), sandėliukas (6,38m²), garažas (33,90m²), katilinė (5,52m²). Bendras namo plotas 218,20m².

5. INŽINERINIAI TINKLAI:

Vandentiekis ir nuotėkų šalinimas:

Šaltas vanduo į vieno buto gyvenamąjį namą tiekiamas iš sklype projektuojamo šachtinio šulinio. Karštas vanduo numatytas šildyti elektriniu boileriu. Turi būti numatyta tinkama ir tiksli temperatūros kontrolė siekiant išvengti legionelle bakterijų dauginimosi. Pabaigus statybą atlikti geriamojo vandens kokybės tyrimą, atestuotoje ar akredituotoje laboratorijoje (neprivalomi, kai prisijungiama prie komunalinių inžinerinių tinklų) ir gauti Nacionalinio visuomenės sveikatos centro prie Sveikatos apsaugos ministerijos išvadą dėl šių tyrimų rezultatų atitikties visuomenės sveikatos saugą reglamentuojančių teisės aktų nustatytiems reikalavimams.

Buities nuotekos iš pastato sanitarinių mazgų šalinamos į projektuojamą nuotekų valymo įrenginį.

Šildymas ir vėdinimas:

Gyvenamojo namo pastato šildymui numatoma naudoti šilumos siurblių. Šilumos siurblys numatomas katilinės patalpoje. Šildymo sistema numatoma centralinė su grindinio šildymo sistema. Vėdinimas visose patalpose numatytas mechaninis su rekuperatoriumi.

Elektros energija:

Elektros energija nuo esamo elektros įvado tiekiamą pagal pasirašytą sutartį su elektros energijos tiekėju.

6. STATINIO ATSPARUMO UGNIAI LAIPSNIS, GAISRO APKROVOS KATEGORIJA (KAI JĄ NUSTATYTI BŪTINA) PAVOJINGUMO KLASĖ;

Dokumento žymuo:	Lapa	Lapų
36/2021-TDP-BD.AR	3	4

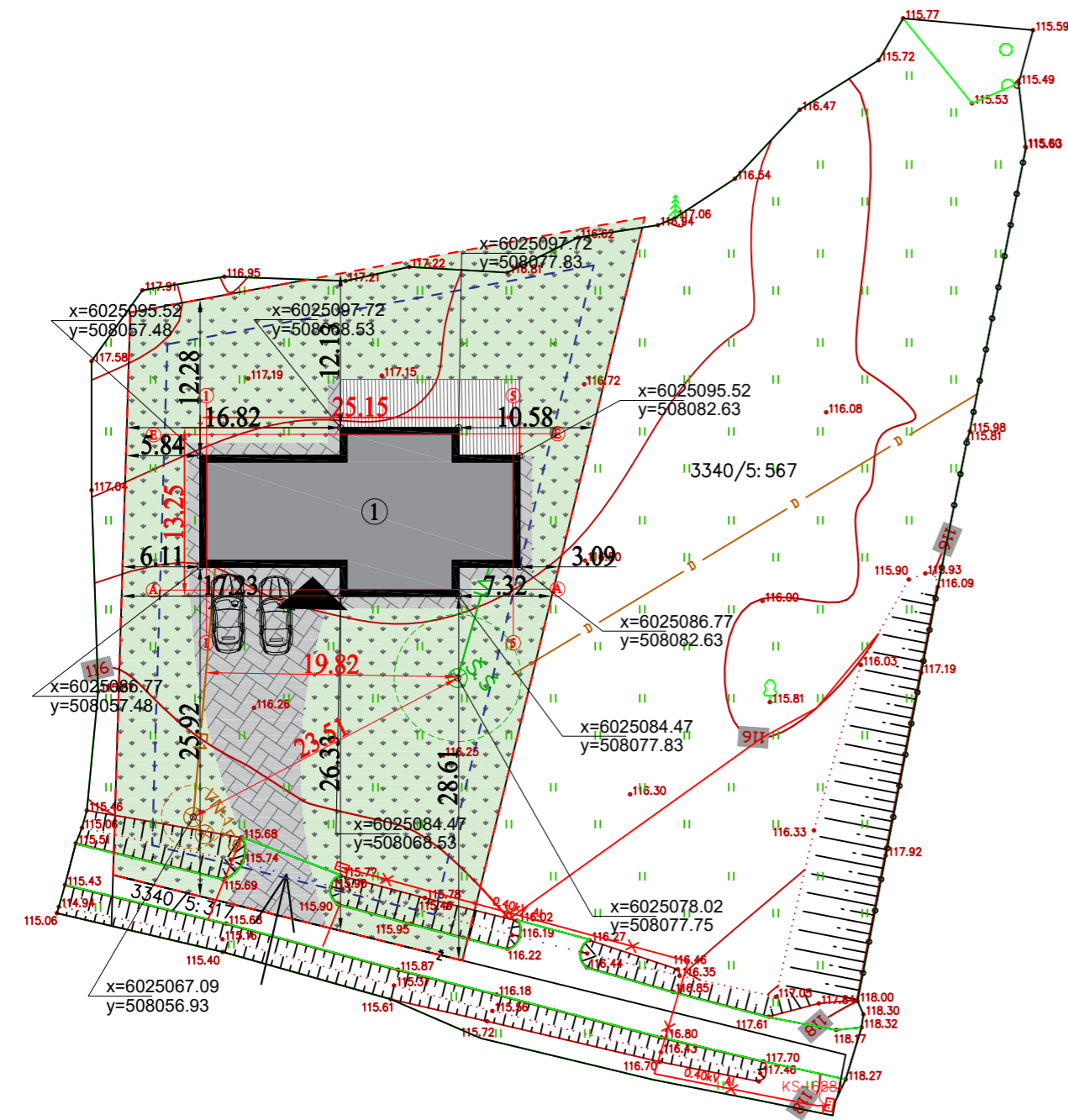
6.1. Vieno buto namas yra P.1.4 funkcinės grupės (pagal Priešgaisrinės apsaugos ir gelbėjimo departamento prie Vidaus reikalų ministerijos direktoriaus 2010 m. gruodžio 7 d. įsakymą Nr. 1-338 „Gaisrinės saugos pagrindiniai reikalavimai“ 10 priedo 1 lentelę arba P.1.1 pagal to paties įstatymo 3 priedo 1 lentelę.)

6.2. Pastatas priskiriamas II ugniai atsparumo laipsniui, nes:

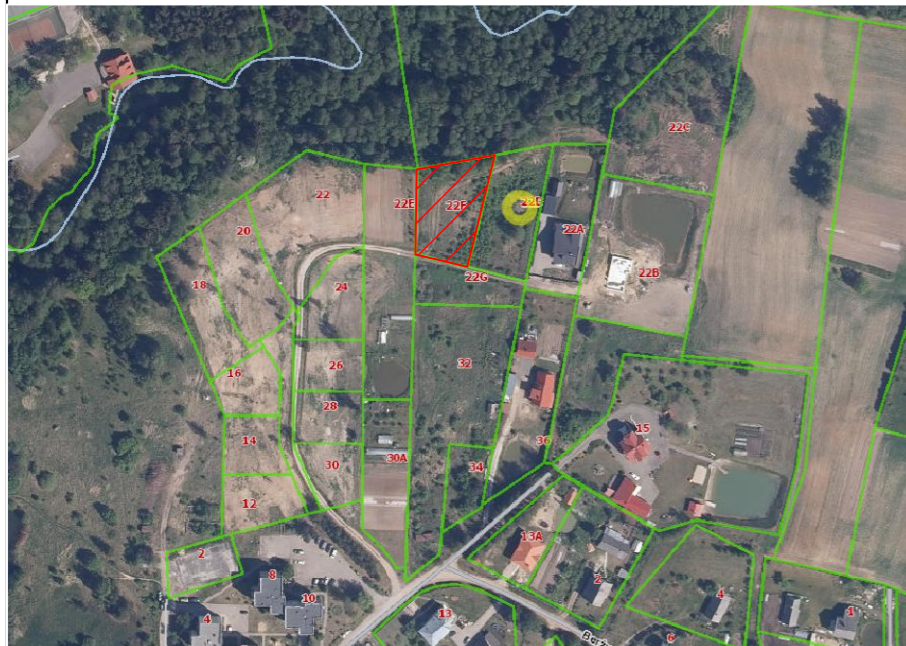
- ▲ Bendras statinio plotas neviršija II laipsnio Gyvenamųjų (vieno buto pastatų) (P.1.1) grupei nustatyto sąlyginio gaisrinio skyriaus ploto FS (1400 kv.m.), kadangi pastato bendras plotas yra 218,20m².
- ▲ Bendras statinio aukštis iki pastato aukščiausio aukšto grindų altitudės yra 0,0m, ne daugiau nei II laipsnio P.1.1 grupės pastatams nustatytas Habs sąlyginis aukštis (10m);

6.3. Pastatas projektuojamas II ugniai atsparumo laipsnio, todėl jo gaisrinės apkrovos kategorija nenustatinėjama.

Dokumento žymuo:	Lapa	Lapų
36/2021-TDP-BD.AR	4	4



SKLYPO SITUACIJOS PLANAS, M1:2000

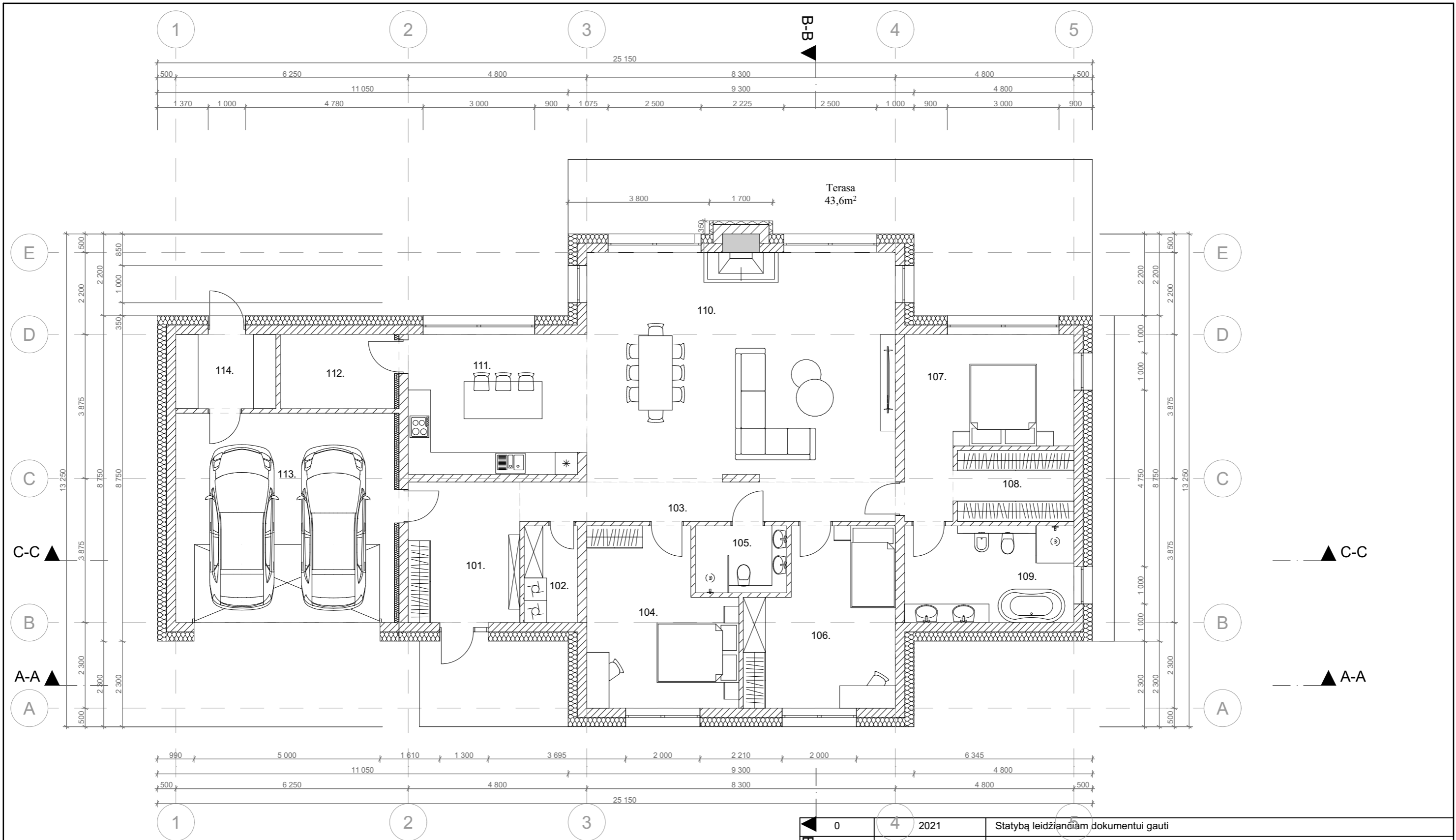


SUTARTINIAI ŽYMĖJIMAI:

- Sklypo riba
- Užstatymo riba (3m nuo sklypo ribos)
- ① Projektuojamas vieno buto gyvenamas namas (užstatymo plotas 118,56m²)
- ▲ Įėjimai į pastatą
- ➔ Įvažiavimas į sklypą
- Š.Š Projektuojamas šachtinis šulinys
- V1— Vandentiekio linija (projektas rengiamas atskiru projektu)
- F1— Projektuojama nuotekų linija (projektas rengiamas atskiru projektu)
- VN-1⊕ Projektuojamas nuotekų valymo įrenginys
- FŠ⊕ Projektuojamas valymo įrenginio filtracijos šulinys

STR. 1.04.04:2017 "Statinio projektavimas, projekto ekspertizė" 5 priedas Bendrieji statinio rodikliai			
Pavadinimas	Mato vienetas	Kiekis	Pastabos
I SKLYPAS			
1. Sklypo plotas	m ²	1743	
2. Sklypo užstatymo plotas	m ²	261	
3. Sklypo užstatymo intensyvumas	%	12,51	
4. Sklypo užstatymo tankumas	%	14,97	
II PASTATAI			
2. Vieno buto gyvenamasis namas			
2.1.1 bendras plotas:		218,20	
2.1.2 naudingumas		218,20	
2.1.3 tūris		1150	
2.1.4 aukštų skaičius		1	
2.1.5 pastato aukštis		6,95	
III PLOKŠTI INŽINERINIAI STATINIAI			
3.1 Trinkelės	m ²	202	

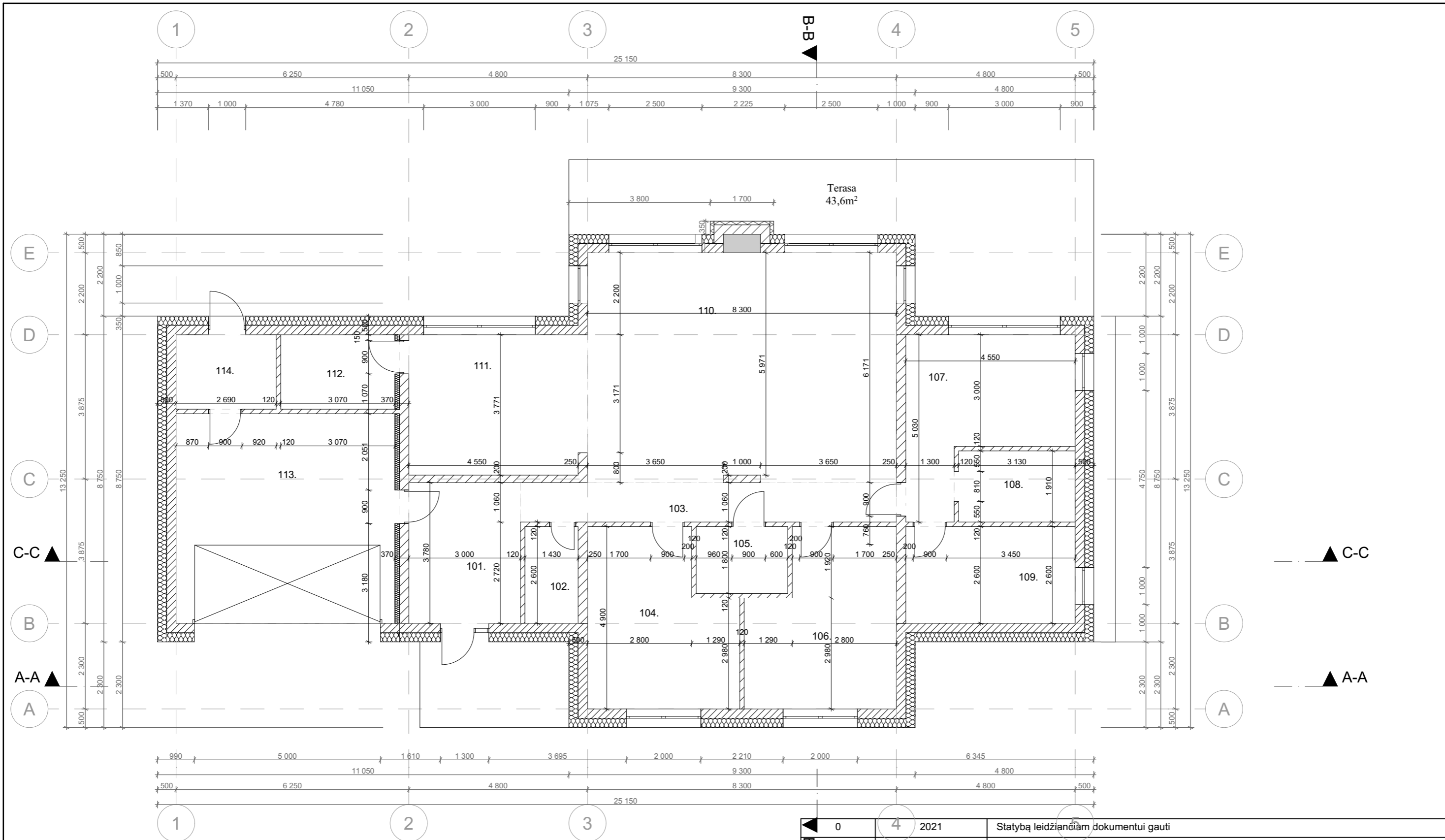
	2021	Statybą leidžiančiam dokumentui ir statybos darbams		
LAIDA	Išleidimo data	Laidos statusas. Keitimo priežastis (jei taikoma)		
Kvalif. patv. dok. Nr.	MB "Ingos Stanevičienės DIZAINO STUDIJA"		Statinio projekto pavadinimas:	
	Žuvinto 7-26, Alytus, į.k. 304950953 ingapangonyte@gmail.com, tel.8-615-77669		Vieno buto gyvenamojo namo Užupių g. 22F, Užupių k., Nemunaičio sen., Alytaus r. sav., statybos projektas	
A2164	PV	I.Stanevičienė	2021	Dokumento pavadinimas:
A2164	PDV	I.Stanevičienė	2021	SKLYPO SITUACIJOS PLANAS M 1:2000
000994	Architektė:	P. Plytnikienė	2021	SKLYPO PLANAS M 1:500
TDP	Statytojas / Užsakovas:			Dokumento žymuo:
	E. P.			38/2021-TDP-SP-01
				LAPAS
				LAPŲ



Pirmo aukšto patalpų eksplikacija

101.	Tambūras	11,51	109.	Vonia	11,83
102.	Skalbykla	4,06	110.	Svetainė ir valgomasis	52,30
103.	Koridorius	10,70	111.	Virtuvė	18,75
104.	Kambarys	17,96	112.	Sandėliukas	6,38
105.	Vonia	4,43	113.	Garažas	33,90
106.	Kambarys	17,97	114.	Katilinė	5,52
107.	Miegamasis	17,01			218,40 m ²
108.	Drabužinė	6,08			

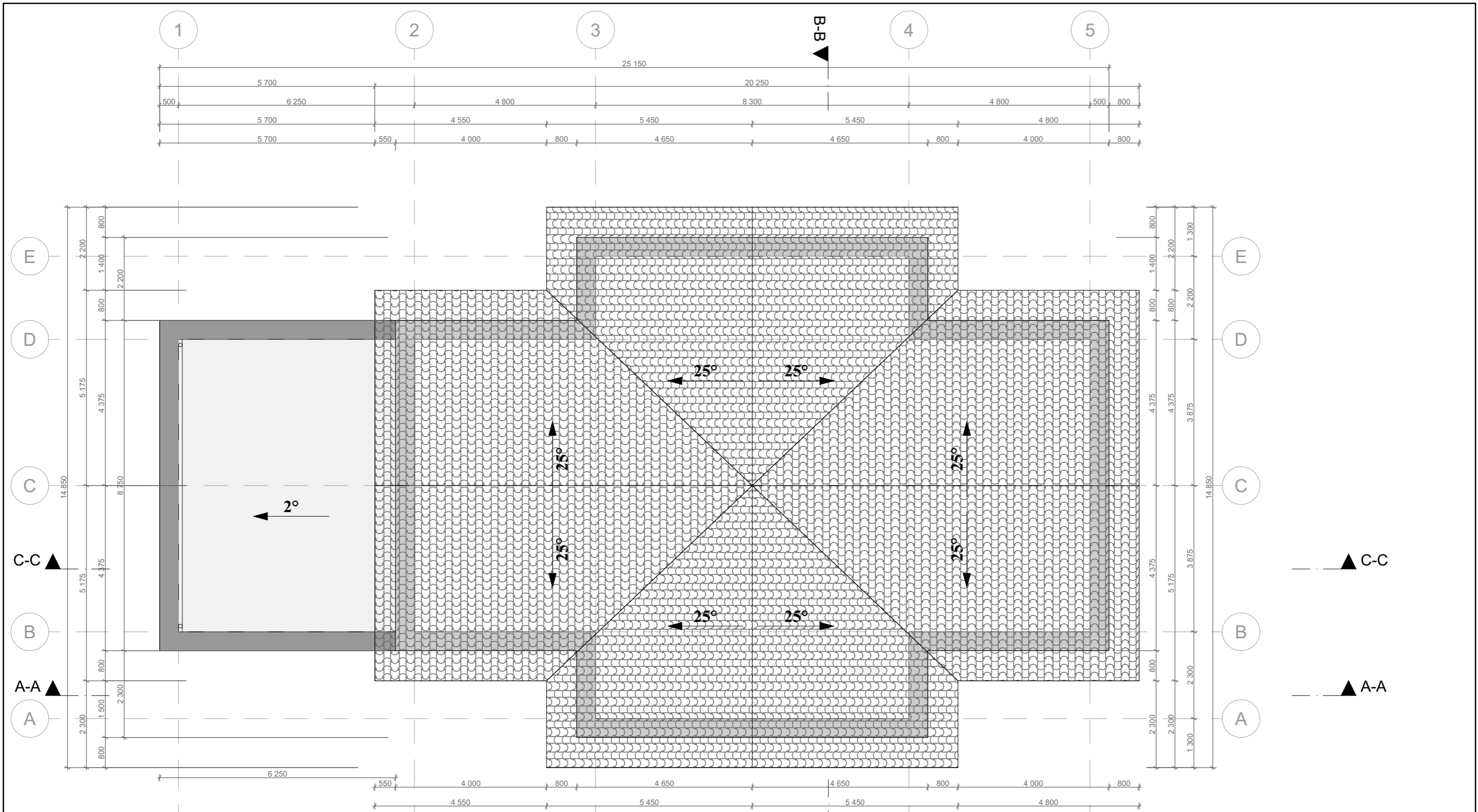
0	4	2021	Statybą leidžiančiam dokumentui gauti	
LAIDA	Išleidimo data		Laidos statusas. Keitimo priežastis (jei taikoma)	
Klasif. patv. dok. Nr.	MD "Ingos Stanevičienės DIZAINO STUDIJA"		Statinio projekto pavadinimas:	
	Žuvinto g. 7-26, LT- 62351 Alytus; tel. 8-615-77669; ingapangonyte@gmail.com		Vieno buto gyvenamojo namo Užupių g. 22F, Užupių k., Nemunaičio sen., Alytaus r. sav., statybos projektas	
	A2164	PV	I. Stanevičienė	2021
A2164	SA PDV	I. Stanevičienė	2021	Dokumento pavadinimas:
000994	Architektė:	P. Plytnikienė	2021	Pastato baldų planas, M1:100
TDP	Statytojas/Užsakovas:		E. P.	Dokumento žymuo:
				38/2021-TDP-BD-01
				Lapas
				Lapų



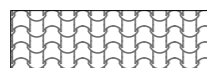


Pirmo aukšto patalpų eksplikacija

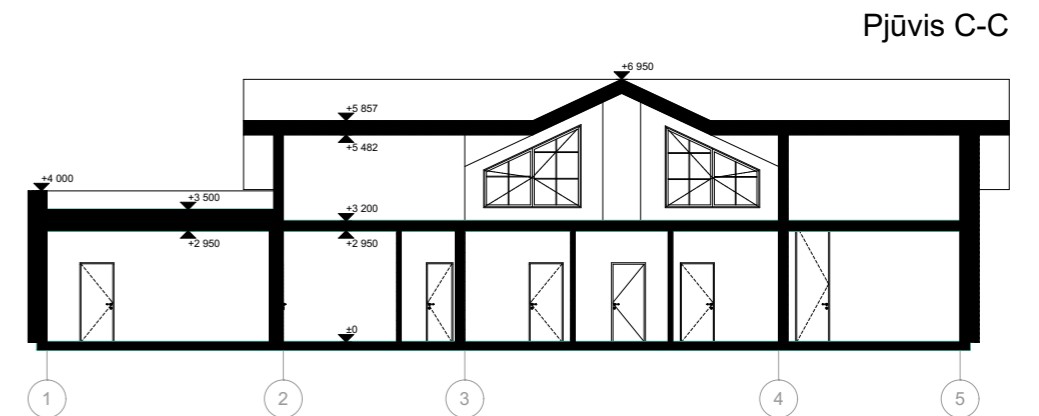
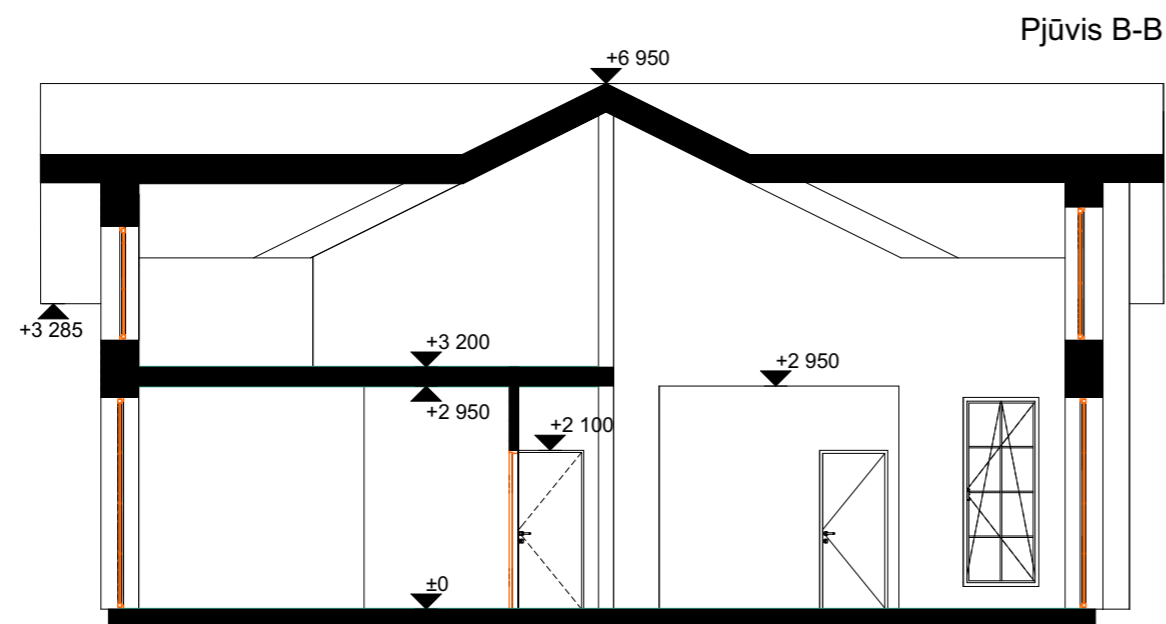
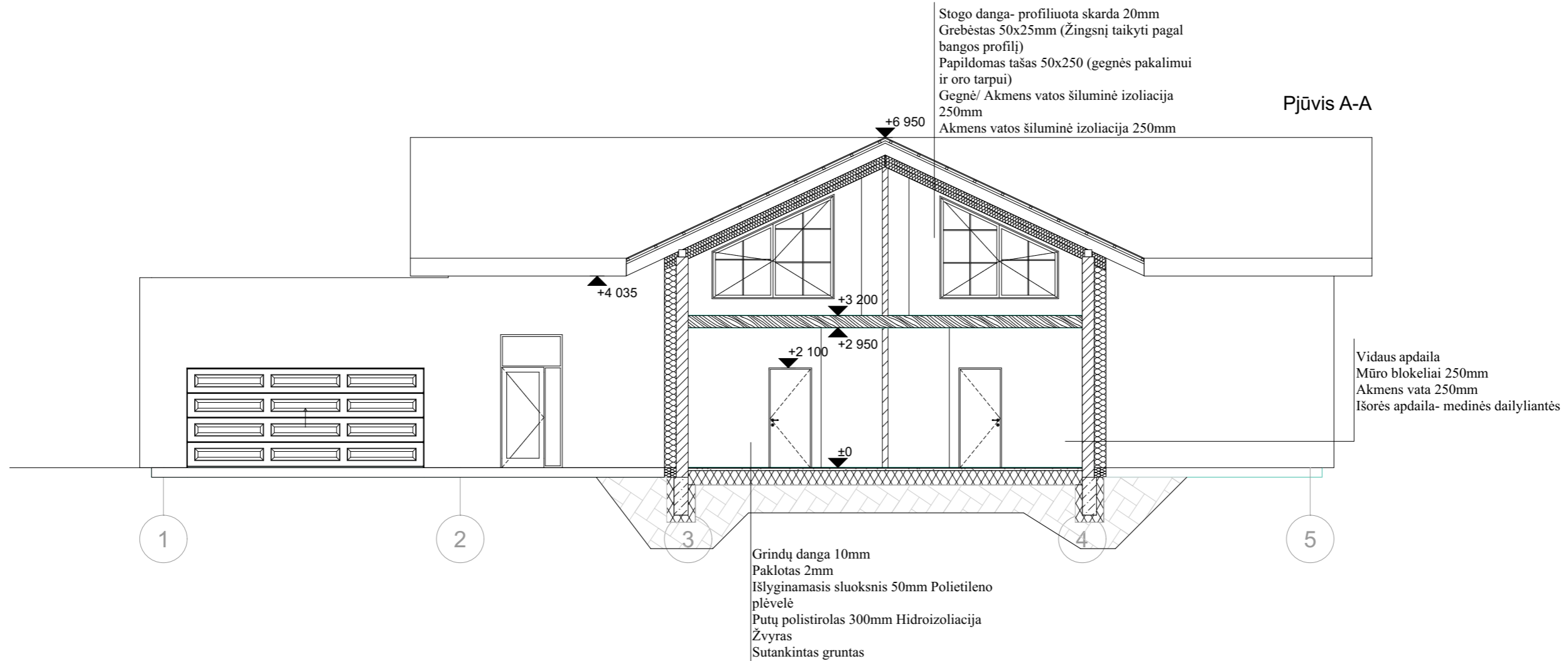
101.	Tambūras	11,51	109.	Vonia	11,83
102.	Skalbykla	4,06	110.	Svetainė ir valgomasis	52,30
103.	Koridorius	10,70	111.	Virtuvė	18,75
104.	Kambarys	17,96	112.	Sandėliukas	6,38
105.	Vonia	4,43	113.	Garažas	33,90
106.	Kambarys	17,97	114.	Katilinė	5,52
107.	Miegamasis	17,01			218,40 m ²
108.	Drabužinė	6,08			

0	4	2021	Statybą leidžiančiam dokumentui gauti		
LAIDA	Išleidimo data		Laidos statusas. Keitimo priežastis (jei taikoma)		
Klasif. patv. dok. Nr.	MD "Ingos Stanevičienės DIZAINO STUDIJA"			Statinio projekto pavadinimas:	
	Žuvinto g. 7-26, LT-62351 Alytus; tel. 8-615-77669; ingapangonyte@gmail.com			Vieno buto gyvenamojo namo Užupių g. 22F, Užupių k., Nemunaičio sen., Alytaus r. sav., statybos projektas	
	A2164	PV	I. Stanevičienė	2021	Dokumento pavadinimas:
A2164	SA PDV	I. Stanevičienė	2021	Pastato aukštų matmenų planai, M1:100	Laida
000994	Architektė:	P. Plytnikienė	2021		Lapas
TDP	Statytojas/Užsakovas: E. P.			Dokumento žymuo:	Lapų
				38/2021-TDP-BD-02	




-  Parapetas
-  Prilydoma stogo danga, 44,56m²
-  Čerpės, 258,63m²


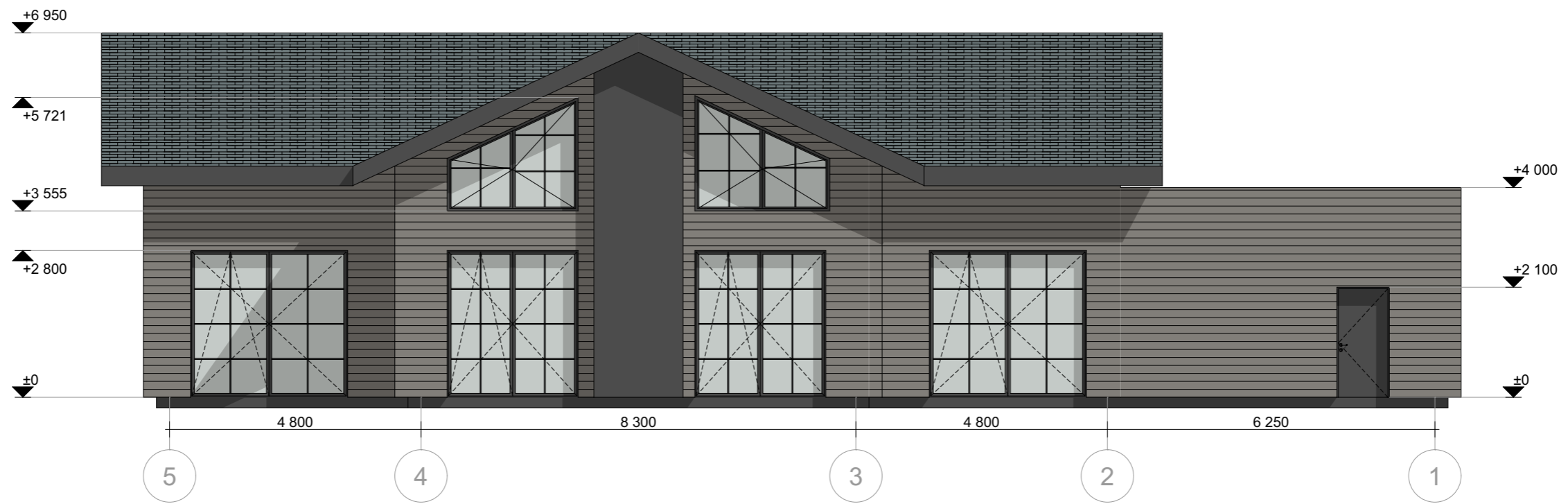
0	4	2021	Statybą leidžiančiam dokumentui gauti		
B-B LAIDA	Išleidimo data		Laidos statusas. Keitimo priežastis (jei taikoma)		
Klasif. patv. dok. Nr.	MD "Ingos Stanevičienės DIZAINO STUDIJA"			Statinio projekto pavadinimas:	
	Žuvinto g. 7-26, LT- 62351 Alytus; tel. 8-615-77669; ingapangonyte@gmail.com			Vieno buto gyvenamojo namo Užupių g. 22F, Užupių k., Nemunaičio sen., Alytaus r. sav., statybos projektas	
	A2164	PV	I. Stanevičienė	2021	Dokumento pavadinimas:
A2164	SA PDV	I. Stanevičienė	2021	Pastato stogo planas, M1:100	Laida
000994	Architektė:	P. Plytnikienė	2021		Lapas
TDP	Statytojas/Užsakovas: E. P.			Dokumento žymuo:	Lapų
				38/2021-TDP-BD-03	




0	2021	Statybą leidžiančiam dokumentui gauti			
LAIDA	Išleidimo data	Laidos statusas. Keitimo priežastis (jei taikoma)			
Klasif. patv. dok. Nr.	MD "Ingos Stanevičienės DIZAINO STUDIJA"			Statinio projekto pavadinimas: Vieno buto gyvenamojo namo Užupių g. 22F, Užupių k., Nemunaičio sen., Alytaus r. sav., statybos projektas	
	Žuvinto g. 7-26, LT- 62351 Alytus; tel. 8-615-77669; ingapangonyte@gmail.com				
	A2164	PV	I. Stanevičienė		2021
A2164	SA PDV	I. Stanevičienė		2021	
000994	Architektė:	P. Plytnikienė		2021	
TDP	Statytojas/Užsakovas: E. P.			Dokumento žymuo: 38/2021-TDP-BD-04	
				Lapas	Lapų



0	2021	Statybą leidžiančiam dokumentui gauti			
LAIDA	Išleidimo data	Laidos statusas. Keitimo priežastis (jei taikoma)			
Klasif. patv. dok. Nr.	MD "Ingos Stanevičienės DIZAINO STUDIJA"			Statinio projekto pavadinimas: Vieno buto gyvenamojo namo Užupių g. 22F, Užupių k., Nemunaičio sen., Alytaus r. sav., statybos projektas	
	Žuvinto g. 7-26, LT-62351 Alytus; tel. 8-615-77669; ingapangonyte@gmail.com				
A2164	PV	I. Stanevičienė	2021	Dokumento pavadinimas: Pastato fasadai tarp ašių, M1:100	
A2164	SA PDV	I. Stanevičienė	2021		
000994	Architektė:	P. Plytnikienė	2021		
TDP	Statytojas/Užsakovas: E. P.			Dokumento žymuo: 38/2021-TDP-BD-05	
				Lapas	Lapų



0	2021	Statybą leidžiančiam dokumentui gauti			
LAIDA	Išleidimo data	Laidos statusas. Keitimo priežastis (jei taikoma)			
Klasif. patv. dok. Nr.	MD "Ingos Stanevičienės DIZAINO STUDIJA"			Statinio projekto pavadinimas: Vieno buto gyvenamojo namo Užupių g. 22F, Užupių k., Nemunaičio sen., Alytaus r. sav., statybos projektas	
	Žuvinto g. 7-26, LT- 62351 Alytus; tel. 8-615-77669; ingapangonyte@gmail.com				
A2164	PV	I. Stanevičienė	2021	Dokumento pavadinimas: Pastato fasadai tarp ašių, M1:100	
A2164	SA PDV	I. Stanevičienė	2021		
000994	Architektė:	P. Plytnikienė	2021		
TDP	Statytojas/Užsakovas: E. P.			Dokumento žymuo: 38/2021-TDP-BD-06	
				Lapas	Lapų



0	2021	Statybą leidžiančiam dokumentui gauti			
LAIDA	Išleidimo data	Laidos statusas. Keitimo priežastis (jei taikoma)			
Klasif. patv. dok. Nr.	MD "Ingos Stanevičienės DIZAINO STUDIJA"			Statinio projekto pavadinimas: Vieno buto gyvenamojo namo Užupių g. 22F, Užupių k., Nemunaičio sen., Alytaus r. sav., statybos projektas	
	Žuvinto g. 7-26, LT- 62351 Alytus; tel. 8-615-77669; ingapangonyte@gmail.com				
A2164	PV	I. Stanevičienė	2021	Dokumento pavadinimas: Vizualizacija	
A2164	SA PDV	I. Stanevičienė	2021		
000994	Architektė:	P. Plytnikienė	2021		
TDP	Statytojas/Užsakovas: E. P.			Dokumento žymuo: 38/2021-TDP-SA-07	
				Lapas	Lapų