

STATYTOJAS ŽUB „ AUGA NAUSODĖ „
PROJEKTO PAVADINIMAS KITOS / FERMŲ / PASKIRTIES PASTATO 7.18 STATYBOS
 ANYKŠČIŲ RAJONO SAVIVALDYBĖJE, TROŠKŪNŲ SEN.,
 KIRMĖLIŲ K., Nausodės G.2 PROJEKTAS
STATYBOS ANYKŠČIŲ RAJONO SAVIVALDYBĖ, TROŠKŪNŲ SEN.,
 KIRMĖLIŲ K., Nausodės G.2
STATYBOS RŪŠIS: NAUJA STATYBA
STATINIŲ KATEGORIJA NEYPATINGI STATINIAI
PROJEKTAVIMO DARBŲ
STADIJA: TECHNINIS DARBO PROJEKTAS
DALIS: PROJEKTINIAI PASIŪLYMAI
PROJEKTO NR. 21021
UAB „ŠAKIŲ ARCHIPROJEKTAS“
DIREKTORIUS JUOZAS VAIČIŪNAS
PROJEKTO VADOVAS JUOZAS VAIČIŪNAS
PRITARIU : ŽUB „ AUGA NAUSODĖ „

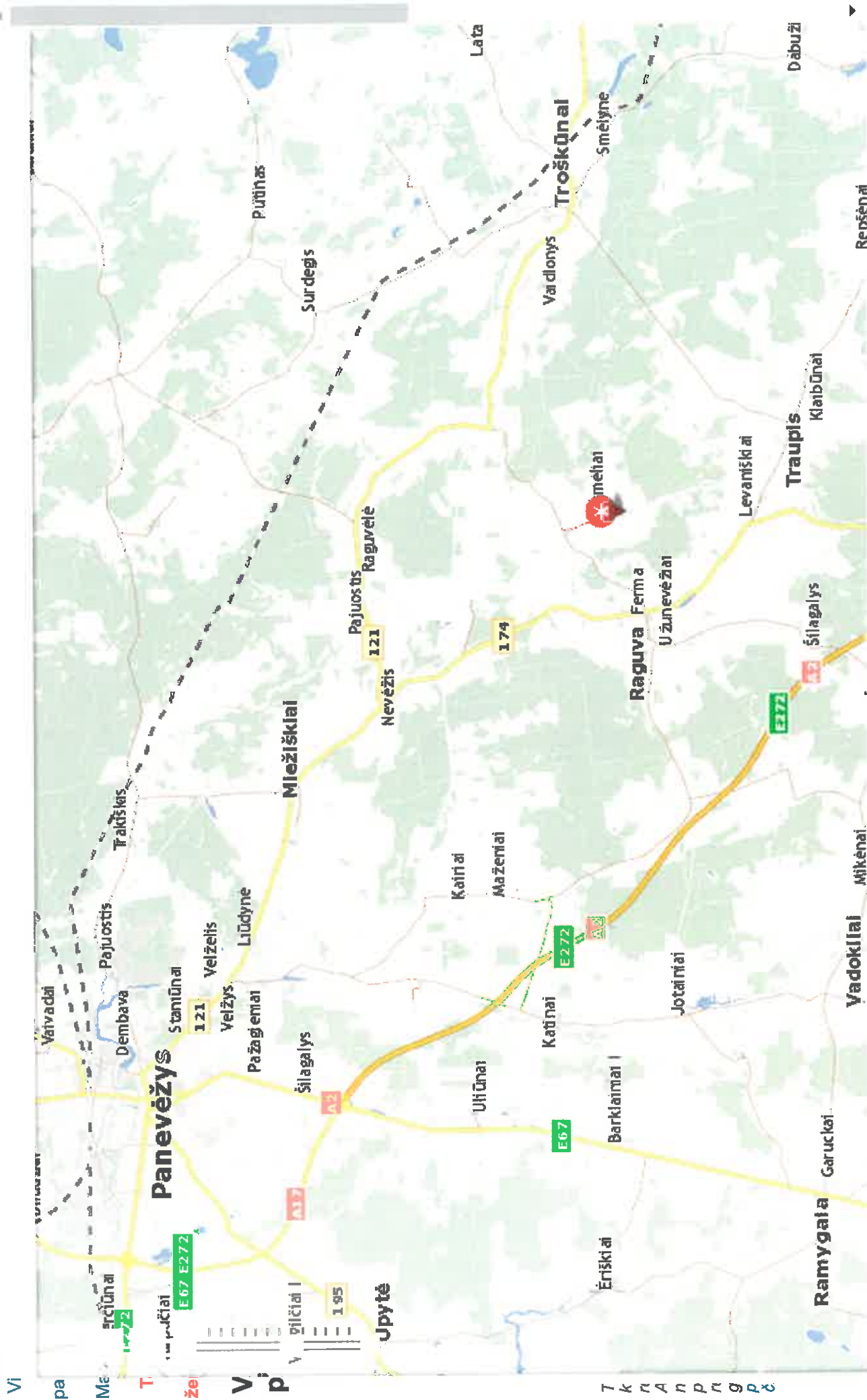


2021 M

Kitos/ fermų / paskirties pastato statybos projekto sudėties žiniaraštis

BENDROJI DALIS

Turinys (dokumentų sudėties žiniaraštis)	2 lapas
Situacijos planas	3 lapas
Viešo susirinkimo protokolas	
Viešo susirinkimo dalyvių sąrašas	
Skelbimas savivaldybės tinklalapyje	
Projektinių pasiūlymo rengimo užduotis	7 lapas
Draudimo liudijimas	8 lapas
UAB „Šakių archiprojektas“ pažymėjimai	9 lapas
Įmonės pažymėjimas	11 lapas
Žemės sklypo registracijos pažyma	12 lapas
Žemės sklypo planas	19 lapas
Aiškinamasis raštas	21 lapas
Sklypo genplanas	24 lapas
Aukšto planas	25 lapas
Konstrukcijų planas	26 lapas
Pjūvis	27 lapas
Fasadai	28 lapas



Vi

pa

Me

T

že

V

p

Upytė

T

k

r

A

n

p

r

g

p

p

č



REGIA

Uračia Naujienos Pastebėtos Pagalba Kontaktai Prisijungti

Savivaldybių REGIA



Pateška



LIETUVOS RESPUBLIKOS JURIDINIŲ ASMENŲ REGISTRO PAGRINDINIŲ DUOMENŲ IŠRAŠAS
2020-11-27 14:01:42

Pavadinimas: **ŽŪB "AUGA Nausodė"**
Juridinio asmens kodas: ...
Tėsinė forma: **Žemės ūkio bendrovė**
Tėsinis statusas: **Tėsinis statusas neįregistruotas**
Buveinės adresas: **Anykščių r. sav., Troškūnų sen., Kirmėlių k.**
[registravimo data: **1992-08-11**
Taisyklė, pagal kurią asmenys veikia
juridinio asmens vardu: **Vienasmenis atstovavimas**
Juridinio asmens vardu veikia valdyba
Valdyba: **RYTIS PISKARSKAS, Narys**
ARMANDAS ŠIMULIS, Narys
TADAS BALIUTAVIČIUS, Narys
Valdybos pirmininkas: **RYTIS PISKARSKAS**
Veiklos apribojimai: **Neįregistruoti**
Kontaktinė informacija:
Telefono numeris: **838147592**
Faksas: **838147518**
Elektroninio pašto adresas: **nausode@auga.lt**
Versija: **60 (2020-11-19)**
Duomenų būklė: **Pilnai sutvarkyti duomenys**

Išrašas tikras, turi *prima facie* galią

Dokumentą atspausdino:

RENATA NORVAIŠAITĖ



VALSTYBĖS ĮMONĖS REGISTRŲ CENTRO UTENOS FILIALAS
Utenio a. 7, LT-28248 Utena

PAŽYMĖJIMAS
APIE NEKILNOJAMOJO DAIKTO IR DAIKTINIŲ TEISIŲ Į JĮ
ĮREGISTRAVIMĄ NEKILNOJAMOJO TURTO REGISTRE
2005-07-15

1. Nekilnojamojo turto registre įregistruotas turtas: registro įrašo Nr. 90/15911
Adresas: Anykščių r. sav. Kirmėlių k.

2. Nekilnojamieji daiktai:

2.1.

Pastatas - Karvidė

Unikalus Nr. : 3495-0015-7011

Paskirtis: Kita (fermų)

Bendras plotas: 1365.81 kv.m.

Vidutinė rinkos vertė: 28100 Lt

Kadastro duomenų

fiksavimo data: 2002-10-10

Pažymėjimas plane: 1Ž1p

Tūris: 4386 kub.m.

Verčių nustatymo data: 2005-05-16

2.2.

Pastatas - Karvidė

Unikalus Nr. : 3495-0015-7022

Paskirtis: Kita (fermų)

Bendras plotas: 2001.45 kv.m.

Vidutinė rinkos vertė: 160398 Lt

Kadastro duomenų

fiksavimo data: 1998-10-28

Pažymėjimas plane: 2Ž1p

Tūris: 7702 kub.m.

Verčių nustatymo data: 1998-10-28

2.3.

Pastatas - Sandėlis

Unikalus Nr. : 3495-0015-7033

Paskirtis: Sandėliavimo

Bendras plotas: 1476.56 kv.m.

Vidutinė rinkos vertė: 212340 Lt

Kadastro duomenų

fiksavimo data: 1998-10-28

Pažymėjimas plane: 3F1p

Tūris: 5970 kub.m.

Verčių nustatymo data: 1998-10-28

2.4.

**Kiti statiniai (Inžineriniai) - Kiemo statiniai
stoginė (b.p. 411m)**

Unikalus Nr. : 3495-0015-7044

Paskirtis: Kiti statiniai

Vidutinė rinkos vertė: 114 Lt

Kadastro duomenų

fiksavimo data: 1998-10-28

Pažymėjimas plane: 411ž

Verčių nustatymo data: 2005-05-16

3. Daikto priklausiniai iš kito registro: įrašų nėra

4. Nuosavybė:

4.1.

Nuosavybės teisė

Savininkas: ANYKŠČIŲ RAJONO NAUSODĖS ŽEMĖS ŪKIO BENDROVĖ, a.k.

Daiktas: pastatas Nr.3495-0015-7022, aprašytas p. 2.2.

pastatas Nr.3495-0015-7033, aprašytas p. 2.3.

kiti statiniai Nr.3495-0015-7044, aprašyti p. 2.4.

- Juridinis pagrindas: **Protokolas, 1992-06-19, Nr. 1**
Priėmimo - perdavimo aktas, 1992-06-19
- 4.2. **Nuosavybės teisė**
 Savininkas: **VIRGINIJA MATUSEVIČIENĖ, a.k.**
 Daiktas: **336/1000 pastato Nr. 3495-0015-7011, aprašyto p. 2.1.**
 Juridinis pagrindas: **Paveldėjimo teisės liudijimas, 2005-05-25, Nr. II-1830**
- 4.3. **Nuosavybės teisė**
 Savininkas: **JANINA BERNATAVIČIENĖ, a.k.**
 Daiktas: **137/1000 pastato Nr. 3495-0015-7011, aprašyto p. 2.1.**
 Juridinis pagrindas: **Protokolas, 2000-02-29, Nr. 1**
Priėmimo - perdavimo aktas, 2000-03-24
- 4.4. **Nuosavybės teisė**
 Savininkas: **ROMUALDAS KULBOKAS, a.k.**
 Daiktas: **390/1000 pastato Nr. 3495-0015-7011, aprašyto p. 2.1.**
 Juridinis pagrindas: **Protokolas, 2000-02-29, Nr. 1**
Priėmimo - perdavimo aktas, 2000-03-24
- 4.5. **Nuosavybės teisė**
 Savininkas: **STANISLOVAS BERNATAVIČIUS, a.k.**
 Daiktas: **137/1000 pastato Nr. 3495-0015-7011, aprašyto p. 2.1.**
 Juridinis pagrindas: **Protokolas, 2000-02-29, Nr. 1**
Priėmimo - perdavimo aktas, 2000-03-24

Rudytė

5. Valstybės ir savivaldybių žemės patikėjimo teisė: įrašų nėra

6. Kitos daiktinės teisės : įrašų nėra

7. Juridiniai faktai: įrašų nėra

8. Žymos: įrašų nėra

9. Specialios naudojimo sąlygos: įrašų nėra

10. Daikto formavimas: įrašų nėra

11. Registro pastabos:

Protokolas - Anykščių rajono Nausodės žemės ūkio bendrovės visuotinio narių susirinkimo protokolas

12. Kita informacija:

Archyvinės bylos Nr.:34/5167

Pažymėjimą išdavė



Vyresnioji registratorė
 Genė Laurinavičiūtė

NEKILNOJAMOJO TURTO REGISTRO DUOMENŲ BAZĖS IŠRAŠAS

2021-05-10 11:06:15

1. Nekilnojamojo turto registre įregistruotas turtas:

Registro Nr.: **44/550641**
Registro tipas: **Žemės sklypas su statiniais**
Sudarymo data: **2006-03-09**
Adresas: **Anykščių r. sav., Troškūnų sen., Kirmėlių k., Nausodės g.
2**

2. Nekilnojamieji daiktai:

2.1. **Žemės sklypas**

Unikalus daikto numeris: **4400-0809-9041**
Žemės sklypo kadastro numeris ir
kadastro vietovės pavadinimas: **3448/0001:525 Nausodės k.v.**
Daikto pagrindinė naudojimo paskirtis: **Žemės ūkio**
Žemės sklypo naudojimo būdas: **Kiti žemės ūkio paskirties žemės sklypai**
Žemės sklypo plotas: **1.8980 ha**
Žemės ūkio naudmenų plotas viso: **1.0480 ha**
iš jo: ariamos žemės plotas: **1.0480 ha**
Užstatyta teritorija: **0.8500 ha**
Žemės ūkio naudmenų našumo balas: **36.0**
Matavimų tipas: **Žemės sklypas suformuotas atliekant kadastrinius
matavimus**
Indeksuota žemės sklypo vertė: **1021 Eur**
Žemės sklypo vertė: **638 Eur**
Vidutinė rinkos vertė: **2350 Eur**
Vidutinės rinkos vertės nustatymo data: **2021-01-18**
Vidutinės rinkos vertės nustatymo
būdas: **Masinis vertinimas**
Kadastro duomenų nustatymo data: **2006-01-20**

2.2. **Pastatas - Karvidė**

Unikalus daikto numeris: **3495-0015-7011**
Daikto pagrindinė naudojimo paskirtis: **Kita (fermų)**
Žymėjimas plane: **1Ž1p**
Statybos pabaigos metai: **1950**
Baigtumo procentas: **100 %**
Šildymas: **Nėra**
Vandentiekis: **Nėra**
Nuotekų šalinimas: **Nėra**
Dujos: **Nėra**
Sienos: **Plytos**
Stogo danga: **Asbestcementis**
Aukštų skaičius: **1**
Bendras plotas: **1365.81 kv. m**
Pagrindinis plotas: **1107.19 kv. m**
Tūris: **4386 kub. m**
Užstatytas plotas: **1518.80 kv. m**
Atkūrimo sąnaudos (statybos vertė): **410441 Eur**
Fizinio nusidėvėjimo procentas: **70 %**
Atkuriamoji vertė: **123000 Eur**
Vidutinė rinkos vertė: **3690 Eur**
Vidutinės rinkos vertės nustatymo
būdas: **Atkuriamoji vertė**
Vidutinės rinkos vertės nustatymo data: **2018-01-30**
Kadastro duomenų nustatymo data: **2002-10-10**

2.3. **Pastatas - Karvidė**
Unikalus daikto numeris: **3495-0015-7022**
Daikto pagrindinė naudojimo paskirtis: **Kita (fermų)**
Žymėjimas plane: **Ž21p**
Statybos pabaigos metai: **1975**
Baigtumo procentas: **100 %**
Šildymas: **Nėra**
Vandentiekis: **Komunalinis vandentiekis**
Nuotekų šalinimas: **Vietinis nuotekų šalinimas**
Dujos: **Nėra**
Sienos: **Plytos**
Stogo danga: **Asbestcementis**
Aukštų skaičius: **1**
Bendras plotas: **2001.45 kv. m**
Pagrindinis plotas: **1864.77 kv. m**
Tūris: **7702 kub. m**
Užstatytas plotas: **2139.46 kv. m**
Atkūrimo sąnaudos (statybos vertė): **1032000 Eur**
Fizinio nusidėvėjimo procentas: **70 %**
Atkuriamoji vertė: **310000 Eur**
Vidutinė rinkos vertė: **9290 Eur**
Vidutinės rinkos vertės nustatymo
būdas: **Atkuriamoji vertė**
Vidutinės rinkos vertės nustatymo data: **2021-01-18**
Kadastro duomenų nustatymo data: **1998-10-28**

2.4. **Pastatas - Sandėlis**
Unikalus daikto numeris: **3495-0015-7033**
Daikto pagrindinė naudojimo paskirtis: **Sandėliavimo**
Žymėjimas plane: **3F1p**
Statybos pabaigos metai: **1993**
Baigtumo procentas: **100 %**
Šildymas: **Nėra**
Vandentiekis: **Nėra**
Nuotekų šalinimas: **Nėra**
Dujos: **Nėra**
Sienos: **Plytos**
Stogo danga: **Asbestcementis**
Aukštų skaičius: **1**
Bendras plotas: **1476.56 kv. m**
Pagrindinis plotas: **1476.56 kv. m**
Tūris: **5970 kub. m**
Užstatytas plotas: **1570.97 kv. m**
Atkūrimo sąnaudos (statybos vertė): **424000 Eur**
Fizinio nusidėvėjimo procentas: **34 %**
Atkuriamoji vertė: **280000 Eur**
Vidutinė rinkos vertė: **16800 Eur**
Vidutinės rinkos vertės nustatymo
būdas: **Atkuriamoji vertė**
Vidutinės rinkos vertės nustatymo data: **2021-01-18**
Kadastro duomenų nustatymo data: **1998-10-28**

2.5. **Kiti inžineriniai statiniai - Kiemo statiniai**
Aprašymas / pastabos: **Stoginė (b.p. 411m)**
Unikalus daikto numeris: **3495-0015-7044**
Daikto pagrindinė naudojimo paskirtis: **Kiti inžineriniai statiniai**
Žymėjimas plane: **4I1Ž**
Statybos pabaigos metai: **1975**
Baigtumo procentas: **100 %**

Atkūrimo sąnaudos (statybos vertė): **4110 Eur**

Fizinio nusidėvėjimo procentas: **75 %**

Atkuriamoji vertė: **1030 Eur**

Vidutinė rinkos vertė: **31 Eur**

Vidutinės rinkos vertės nustatymo

būdas: **Atkurlamoji vertė**

Vidutinės rinkos vertės nustatymo data: **2021-01-18**

Kadastro duomenų nustatymo data: **1998-10-28**

2.6. Priklausinys: **Nuotekų šalinimo tinklai - Nuotekų tinklai**
Priklausanti dalis: **1/1 priklauso žemės sklypui Nr. 4400-0809-9041, aprašytam p. 2.1.**

Unikalus daikto numeris: **4400-1834-0110**

Daikto pagrindinė naudojimo paskirtis: **Nuotekų šalinimo tinklų**

Statybos pradžios metai: **1980**

Statybos pabaigos metai: **2009**

Baigtumo procentas: **100 %**

Ilgis: **171.64 m**

Medžiaga: **Plastikas**

Nuotekų linijos reikšmė: **lėšvadinė**

Nuotekų linijos rūšis: **Slėginė**

Atkūrimo sąnaudos (statybos vertė): **23700 Eur**

Fizinio nusidėvėjimo procentas: **23 %**

Atkuriamoji vertė: **14200 Eur**

Vidutinė rinkos vertė: **14200 Eur**

Vidutinės rinkos vertės nustatymo

būdas: **Atkuriamoji vertė**

Vidutinės rinkos vertės nustatymo data: **2021-01-18**

Kadastro duomenų nustatymo data: **2009-03-20**

3. Daikto priklausiniai iš kito registro: įrašų nėra

4. Nuosavybė:

4.1.

Nuosavybės teisė

Savininkas: **ŽŪB "AUGA Nausodė", a.k.**

Daiktas: **11288/18980 žemės sklypo Nr. 4400-0809-9041, aprašyto p. 2.1.**

Įregistravimo pagrindas: **2014-06-30 Valstybinės žemės sklypo pirkimo - pardavimo sutartis Nr. II-2186**

2014-07-11 Susitarimas pakeisti sutartį Nr. II-2525

Įrašas galioja: **Nuo 2014-07-14**

4.2.

Nuosavybės teisė

Savininkas: **LIETUVOS RESPUBLIKA, a.k.**

Daiktas: **7692/18980 žemės sklypo Nr. 4400-0809-9041, aprašyto p. 2.1.**

Įregistravimo pagrindas: **2006-03-07 Apskritis viršininko įsakymas Nr. 14-213**

Įrašas galioja: **Nuo 2014-07-02**

4.3.

Nuosavybės teisė

Savininkas: **ŽŪB "AUGA Nausodė", a.k.**

Daiktas: **nuotekų šalinimo tinklai Nr. 4400-1834-0110, aprašyti p. 2.6.**

Įregistravimo pagrindas: **2012-07-02 Statybos užbaigimo aktas Nr. SUA-90-120702-00030**

Įrašas galioja: **Nuo 2012-07-12**

4.4.

Nuosavybės teisė

Savininkas: **VYTAUTAS BERNATAVIČIUS, gim. 1959-02-23**

Daiktas: **685/10000 pastato Nr. 3495-0015-7011, aprašyto p. 2.2.**

Įregistravimo pagrindas: 2007-08-17 Dovanojimo sutartis Nr. II-2972
Įrašas galioja: Nuo 2007-08-24

4.5. Nuosavybės teisė
Savininkas: RASA PAZNIOKIENĖ, gim.
Daiktas: 685/10000 pastato Nr. 3495-0015-7011, aprašyto p. 2.2.
Įregistravimo pagrindas: 2007-08-17 Dovanojimo sutartis Nr. II-2972
Įrašas galioja: Nuo 2007-08-24

4.6. Nuosavybės teisė
Savininkas: GITANA RUDYTĖ, gim.
Daiktas: 336/1000 pastato Nr. 3495-0015-7011, aprašyto p. 2.2.
Įregistravimo pagrindas: 2005-09-07 Pirkimo - pardavimo sutartis Nr. 4773
Įrašas galioja: Nuo 2005-09-12

4.7. Nuosavybės teisė
Savininkas: ŽŪB "AUGA Nausodė", a.k.
Daiktas: pastatas Nr. 3495-0015-7022, aprašytas p. 2.3.
pastatas Nr. 3495-0015-7033, aprašytas p. 2.4.
kiti statiniai Nr. 3495-0015-7044, aprašyti p. 2.5.
Įregistravimo pagrindas: 1992-06-19 Perdavimo - priėmimo aktas
1992-06-19 Protokolas Nr. 1

Įrašas galioja: Nuo 2005-07-15

4.8. Nuosavybės teisė
Savininkas: JANINA BERNATAVIČIENĖ, gim.
Daiktas: 137/1000 pastato Nr. 3495-0015-7011, aprašyto p. 2.2.
Įregistravimo pagrindas: 2000-02-29 Protokolas Nr. 1
2000-03-24 Perdavimo - priėmimo aktas
Įrašas galioja: Nuo 2003-04-07

4.9. Nuosavybės teisė
Savininkas: ROMUALDAS KULBOKAS, gim.
Daiktas: 390/1000 pastato Nr. 3495-0015-7011, aprašyto p. 2.2.
Įregistravimo pagrindas: 2000-02-29 Protokolas Nr. 1
2000-03-24 Perdavimo - priėmimo aktas
Įrašas galioja: Nuo 2003-04-07

5. Valstybės ir savivaldybių žemės patikėjimo teisė:

5.1. Valstybinės žemės patikėjimo teisė
Patikėtinis: Nacionalinė žemės tarnyba prie Žemės ūkio
ministerijos, a.k.
Daiktas: 7692/18980 žemės sklypo Nr. 4400-0809-9041, aprašyto
p. 2.1. , 4.2.
Įregistravimo pagrindas: Žemės įstatymo pakeltimo ir papildymo įstatymas Nr.
XI-912, 2010 m. birželio 18 d.
Įrašas galioja: Nuo 2014-07-02

6. Kitos daiktinės teisės : įrašų nėra

7. Juridiniai faktai:

7.1. Nustatyta naudojimosi nekilnojamoju daiktu tvarka
Daiktas: 11288/18980 žemės sklypo Nr. 4400-0809-9041, aprašyto
p. 2.1. , 4.1.
7692/18980 žemės sklypo Nr. 4400-0809-9041, aprašyto
p. 2.1. , 4.2.
Įregistravimo pagrindas: 2021-03-03 Bendraturčių susitarimas dėl naudojimosi
nekilnojamoju daiktu Nr. 769
Įrašas galioja: Nuo 2021-03-22

7.2. Hipoteka

Daiktas: pastatas Nr. 3495-0015-7022, aprašytas p. 2.3.
pastatas Nr. 3495-0015-7033, aprašytas p. 2.4.
kiti statiniai Nr. 3495-0015-7044, aprašyti p. 2.5.
nuotekų šalinimo tinklai Nr. 4400-1834-0110, aprašyti p.
2.6.

Įregistravimo pagrindas: 2021-02-04 Hipotekos registro pranešimas apie
hipotekos įregistravimą Nr. 20120210007647

Įrašas galioja: Nuo 2021-02-04

7.3.

Hipoteka

Daiktas: 11288/18980 žemės sklypo Nr. 4400-0809-9041, aprašyto
p. 2.1. , 4.1.

Įregistravimo pagrindas: 2021-02-04 Hipotekos registro pranešimas apie
hipotekos įregistravimą Nr. 20120210007579

Įrašas galioja: Nuo 2021-02-04

7.4.

Areštas

Areštavusi institucija: ANTSTOLĖ NIJOLĖ JUTKIENĖ

Daiktas: 336/1000 pastato Nr. 3495-0015-7011, aprašyto p. 2.2. ,
4.6.

Įregistravimo pagrindas: 2019-08-12 Turto arešto aktų registro pranešimas apie
turto arešto įregistravimą Nr. 2019-046493

Aprašymas: Apribota disponavimo teisė. Pranešimas 5368137

Įrašas galioja: Nuo 2019-08-12

7.5.

Asmeninė nuosavybė

Daiktas: 685/10000 pastato Nr. 3495-0015-7011, aprašyto p. 2.2. ,
4.4.

Įregistravimo pagrindas: 2007-08-17 Dovanojimo sutartis Nr. II-2972

Įrašas galioja: Nuo 2007-08-24

7.6.

Asmeninė nuosavybė

Daiktas: 685/10000 pastato Nr. 3495-0015-7011, aprašyto p. 2.2. ,
4.5.

Įregistravimo pagrindas: 2007-08-17 Dovanojimo sutartis Nr. II-2972

Įrašas galioja: Nuo 2007-08-24

7.7.

Asmeninė nuosavybė

Daiktas: 336/1000 pastato Nr. 3495-0015-7011, aprašyto p. 2.2. ,
4.6.

Įregistravimo pagrindas: 2005-09-07 Pirkimo - pardavimo sutartis Nr. 4773

Įrašas galioja: Nuo 2005-09-12

8. Žymos: įrašų nėra

9. Teritorijos, kuriose taikomos specialiosios žemės naudojimo sąlygos:

9.1.

Kelių apsaugos zonos (III skyrius, antrasis skirsnis)

Daiktas: žemės sklypas Nr. 4400-0809-9041, aprašytas p. 2.1.

Įregistravimo pagrindas: 2019-06-06 Lietuvos Respublikos specialiųjų žemės
naudojimo sąlygų įstatymas Nr. XIII-2166
2019-12-19 Lietuvos Respublikos žemės ūkio ministro
įsakymas Nr. 3D-711

Plotas: 0.025 ha

Įrašas galioja: Nuo 2020-01-02

**Pastatų, kuriuose laikomi ūkiniai gyvūnai, su esančiais
prie jų mėšlo ir srutų kaupimo įrenginiais arba be jų,
sanitarinės apsaugos zonos (IV skyrius, pirmasis
skirsnis)**

9.2.

Daiktas: žemės sklypas Nr. 4400-0809-9041, aprašytas p. 2.1.

Įregistravimo pagrindas: 2019-06-06 Lietuvos Respublikos specialiųjų žemės

naudojimo sąlygų įstatymas Nr. XIII-2166
2019-12-19 Lietuvos Respublikos žemės ūkio ministro
įsakymas Nr. 3D-711

Plotas: 1.898 ha

Įrašas galioja: Nuo 2020-01-02

- 9.3. **Dirvožemio apsauga žemės ūkio paskirties žemės sklypuose (VI skyrius, keturioliktasis skirsnis)**
Daiktas: žemės sklypas Nr. 4400-0809-9041, aprašytas p. 2.1.
Įregistravimo pagrindas: 2019-06-06 Lietuvos Respublikos specialiųjų žemės naudojimo sąlygų įstatymas Nr. XIII-2166
2019-12-19 Lietuvos Respublikos žemės ūkio ministro įsakymas Nr. 3D-711
Plotas: 1.898 ha
Įrašas galioja: Nuo 2020-01-02
- 9.4. **Vandens tiekimo ir nuotekų, paviršinių nuotekų tvarkymo infrastruktūros apsaugos zonos (III skyrius, dešimtas skirsnis)**
Daiktas: žemės sklypas Nr. 4400-0809-9041, aprašytas p. 2.1.
Įregistravimo pagrindas: 2019-06-06 Lietuvos Respublikos specialiųjų žemės naudojimo sąlygų įstatymas Nr. XIII-2166
2019-12-19 Lietuvos Respublikos žemės ūkio ministro įsakymas Nr. 3D-711
Plotas: 0.15 ha
Įrašas galioja: Nuo 2020-01-02
- 9.5. **Elektros tinklų apsaugos zonos (III skyrius, ketvirtasis skirsnis)**
Daiktas: žemės sklypas Nr. 4400-0809-9041, aprašytas p. 2.1.
Įregistravimo pagrindas: 2019-06-06 Lietuvos Respublikos specialiųjų žemės naudojimo sąlygų įstatymas Nr. XIII-2166
2019-12-19 Lietuvos Respublikos žemės ūkio ministro įsakymas Nr. 3D-711
Plotas: 0.075 ha
Įrašas galioja: Nuo 2020-01-02

10. Daikto registravimas ir kadastro žymos:

- 10.1. **Suformuotas naujas (daikto registravimas)**
Daiktas: nuotekų šalinimo tinklai Nr. 4400-1834-0110, aprašyti p. 2.6.
Įregistravimo pagrindas: 2009-03-20 Nekilnojamojo daikto kadastro duomenų byla
2012-07-02 Statybos užbaigimo aktas Nr. SUA-90-120702-00030
Įrašas galioja: Nuo 2012-07-11
- 10.2. **Kadastrinius matavimus atliko (kadastro žyma)**
Vaistybės įmonės Registrų centro Utenos filialas, a.k. 183607488
Daiktas: nuotekų šalinimo tinklai Nr. 4400-1834-0110, aprašyti p. 2.6.
Įregistravimo pagrindas: 2009-03-20 Nekilnojamojo daikto kadastro duomenų byla
Kvalifikacijos pažymėjimas Nr. 2M-M-448
Įrašas galioja: Nuo 2009-04-23

11. Registro pastabos ir nuorodos: įrašų nėra

12. Kita informacija: įrašų nėra

13. Informacija apie duomenų sandoriui tikslinimą: įrašų nėra

Dokumentą atspausdino

ARMANDAS ŠIMULIS

Sklypo išdėstymo schema

ŽEMĖS SKLYPO PLANAS M 1:1000

Sklypo plotas 18980 m²

4400 0809 0041

Gatvė, namo Nr.	
Kaimas (miestelis)	Kirmėlių
Seniūnija	Troškūnų
Miestas (rajonas)	Anykščių
Apskritis	Utenos

Kadastro: vietovė Nausodės	blokas	sklypas
Unikalus sklypo kodas: 344800010525		

Gretimybė	Gretimų sklypų kadastro Nr.	Pastabos
1-2	3448/1:324	Kelias į laukus
2-11		Kelias į laukus
11-1	3448/1:462	

Naudojamas plotas							
Privati				Valstybinė			
atskirai		bendrai		atskirai		bendrai	
ind.	m ²	ind.	m ²	ind.	m ²	ind.	m ²
				A	11288		
				B,C,D,E	7692		
VISO:					18980		

Su paženklinomis vietovėje žemės sklypo ribomis, aprašytomis . . . 2008 . . . m. . . . mėn. . . d. žemės sklypo paženklinimo-parodymo akte, ir nustatytu plotu sutinku žemės savininkas (naudotojas):

- A. Anykščių rajono Nausodės žemės ūkio bendrovė (vardas, pavardė) *Jonas Štrelka* (parašas) (data)
- B. Virginija Matusevičienė (parašas) (data)
- C. Janina Bernatavičienė (parašas) (data)
- D. Romualdas Kulbokas (parašas) (data)
- E. Stanislovas Bernatavičius (parašas) (data)

Utenos apskrities viršininko administracijos žemės tvarkymo departamento Anykščių miesto (rajonų) žemėtvarkos skyriaus

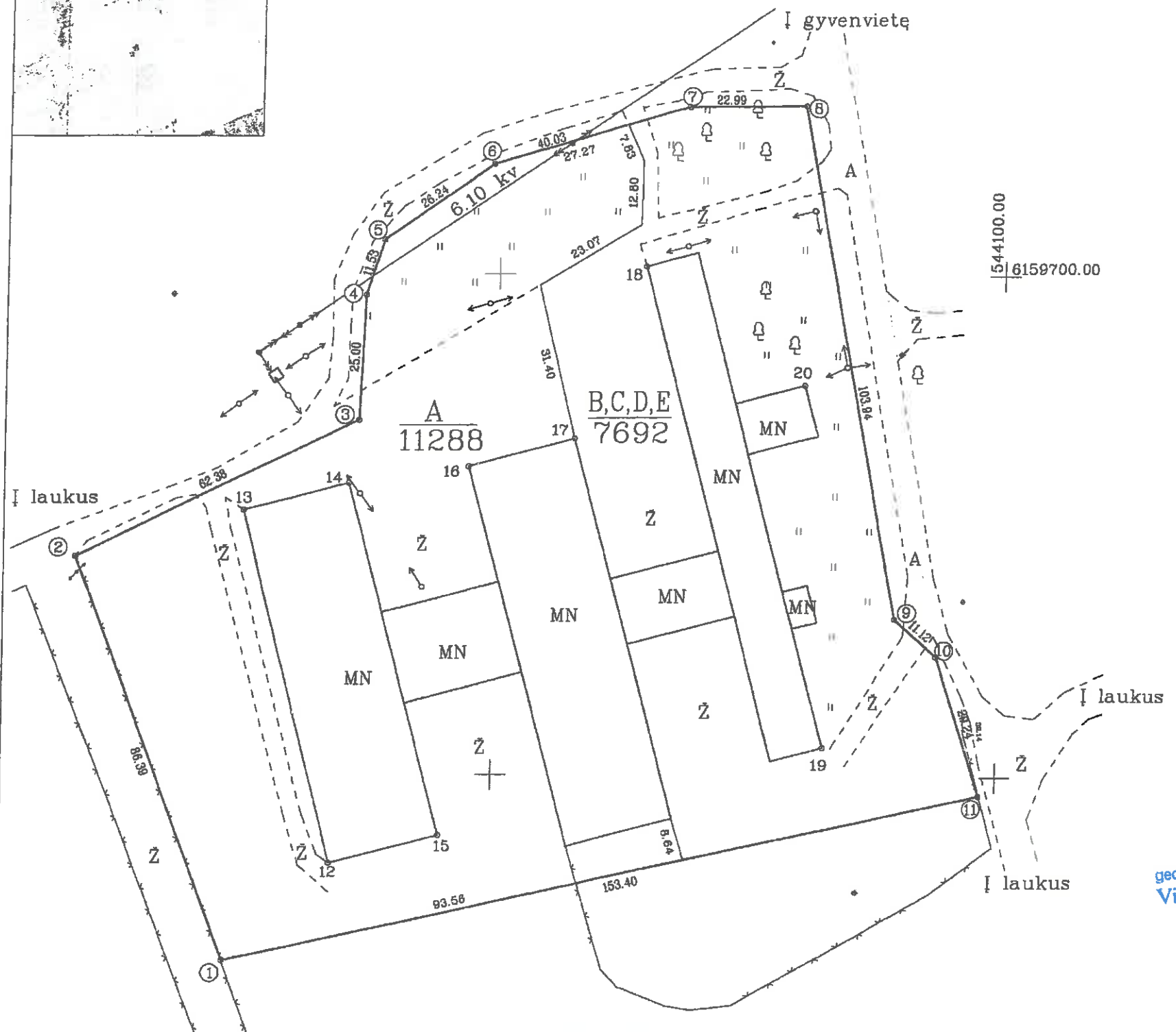
Patikrino: *Jonas Poška* (parašas) Dainius Petrauskas (parašas) (data)

Suderino: *Jonas Poška* (parašas) (data)

Sutinku

KORPORACIJA MĀTININKAI
LICENCIJA NR.33G-180


Pareigos	Parašas	Vardas, pavardė	Data
GR. VADOVAS	<i>Virginija Matusevičienė</i>	V. LIPINSKAS	2008
VYKDYTOJAS	<i>Jonas Poška</i>	D. RAPKEVIČIUS	2008



SKLYPO RIBŲ ŽEMĖS KADASTRO ŽEMĖLAPIYJE V. PROJEKTO CENTRO UTENOS FILIALAS
Graciina Barnelevičienė
2008 m. 03 mėn. 15 d.

moderinto: proj. autorius D. Bernatavičius

Gita Rudyte
Virginija Matusevičienė
Janina Bernatavičienė
Panevėžio skyriaus geodezijos grupės vadovas **Virginijus Lipinskas**




ŽEMĖS SKLYPO PLANAS M 1:1000

Sklypo plotas 18980 m²

Sklypo identifikatorius: 3 4 4 8 0 0 0 1

KOORDINACIŲ ŽINIARAŠTIS

Koordinacių sistema LKS-94							
Taško Nr.	Kodas	X	Y	Taško Nr.	Kodas	X	Y
1	R	6159562.40	543947.24				
2	R	6159643.18	543916.62				
3	R	6159670.65	543972.62				
4	R	6159695.63	543973.62				
5	R	6159706.62	543977.12				
6	R	6159721.79	543998.53				
7	R	6159733.28	544036.88				
8	R	6159733.59	544059.86				
9	R	6159831.53	544079.55				
10	R	6159624.09	544087.81				
11	R	6159596.28	544096.85				
12	NK	6159582.15	543968.21				
13	NK	6159652.54	543950.06				
14	NK	6159658.11	543970.90				
15	NK	6159687.91	543989.87				
16	NK	6159661.60	543994.59				
17	NK	6159667.25	544015.51				
18	NK	6159701.44	544028.92				
19	NK	6159605.78	544065.68				
20	NK	6159678.03	544060.88				
SKLYPO CENTRO KOORDINATĖS							
Koordinacių sistema		Koordinatės X/Y		Planšeto nomenklatūra			
Sistema, kurioje vykdyti matavimai		X=6159638 Y=544014					
Valstybinė LKS-1994		X=6159638 Y=544014		68/51			
Žiniaraštį sudarė		D. RAPKEVIČIUS v. pavardė		 parašas		2008 data	

Ištrauka iš Lietuvos Administracinių teisų pažeidimų kodekso:

47 straipsnis. Pastovių žemėnaudos riboženklų sunaikinimas arba gadinimas – užtraukia baudą nuo vieno šimto iki penkių šimtų litų.

48 straipsnis. Geodezinio pagrindo punktų bei markšneiderystės ženklų sunaikinimas arba gadinimas – užtraukia baudą nuo vieno šimto iki vieno tūkstančio litų.



LIETUVOS RESPUBLIKA

JURIDINIŲ ASMENŲ REGISTRAS

REGISTRAVIMO PAŽYMĖJIMAS

Pavadinimas: **Uždaroji akcinė bendrovė "ŠAKIŲ ARCHIPROJEKTAS"**
Kodas: **274818430**
Buvęs kodas: **7481843**
Teisinė forma: **Uždaroji akcinė bendrovė**
Įregistravimo data: **2002 m. sausio 14 d.**
Registro tvarkytojas: **Valstybės įmonė Registrų centras**
Pažymėjimą išdavė: **Valstybės įmonės Registrų centro Marijampolės filialas**

Marijampolės filialo Juridinių asmenų registravimo skyriaus
vedėja



[Handwritten signature]

Nijolė Dūdonytė

Pažymėjimas išduotas: **2010 m. birželio 18 d.**

Nr. 141104



STATYBOS PRODUKCIJOS
SERTIFIKAVIMO CENTRAS

Valstybės įmonė Statybos produkcijos sertifikavimo centras, įmonės kodas 110068926, Linkmenų g. 28, LT-08217 Vilnius

KVALIFIKACIJOS ATESTATAS

Nr.8897

Juozas Vaičiūnas

Suteikta teisė eiti ypatingo statinio projekto vadovo, ypatingo statinio projekto vykdymo priežiūros vadovo ir ypatingo statinio statybos techninės priežiūros vadovo pareigas.

Statiniai: gyvenamieji ir negyvenamieji pastatai.

Direktorius



Robertas Encius

12009

Išduotas 2014 m. gruodžio 22 d.

Pirmą kartą išduotas 1999 m. gruodžio 8 d.

Kvalifikacijos atestatų registras skelbiamas www.spsc.lt

Statinio projektuotojo civilinės atsakomybės privalomojo draudimo liudijimas

Serija LD Nr. 118427331
TIA Nr. 650798406

Draudikas:	AB „Lietuvos draudimas“, J. Basanavičiaus g. 12, 03600 Vilniaus m. Įmonės kodas 110051834
Draudėjas:	UAB Šakių archiprojektas Bažnyčios g. 4, Šakių m., Šakių sen., 71120 Šakių r. sav. Tel. (8 ~ 345) 60 774, mob.tel. (8 ~ 612) 80 378, El.paštas archiprojektass@gmail.com Įmonės kodas 274818430
Draudimo laikotarpis:	2020-09-22 00:00 val. - 2021-09-21 24:00 val.
Draudimo grupė:	Bendrosios civilinės atsakomybės draudimas
Draudimo rūšis:	Bendrosios profesinės civilinės atsakomybės draudimas
Draudimo objektas:	Statinio projektuotojo civilinės atsakomybės privalomasis draudimas
Draudimo sutarties dalys:	1. Prašymas draudimo sutarčiai sudaryti. 2. Draudimo sąlygos, pateiktos priede prie šio draudimo liudijimo.
Draudimo sutarties pagrindas:	Statinio projektuotojo civilinės atsakomybės privalomojo draudimo taisyklės, patvirtintos Lietuvos banko valdybos 2012 m. spalio 23 d. nutarimu 03-225, publikuota: Valstybės žinios, 2012-11-06, Nr. 128-6459, su vėlesniais pakeitimais ir papildymais.
Projektuojamo statinio pavidalinimas ir adresas:	
Draudimo suma kiekvienam draudimui vykui	290.000,00 Eur
Bendra draudimo suma:	290.000,00 Eur
Bendra draudimo įmoka:	348,00 Eur
Besąlyginė iškaista (franšizė)	2900 Eur
Įmokos mokėjimo terminai:	87 Eur iki 2020-12-22 87 Eur iki 2021-03-22 87 Eur iki 2021-06-22
Draudiminio įvykio atveju pranešti:	AB „Lietuvos draudimas“ trumpuoju telefonu 1828.

Draudikas

AB „Lietuvos draudimas“ Centro regionas versio klientams
Savanorių pr. 433A, 49286 Kauno m.
Verslo draudimo ekspertas/ė Elnara Seydalyeva-Šeifanikienė
Tel. 1828
Mob. tel. (8 ~ 650) 66 992
Elnara.Seiafianikiene@ld.lt



(A.V. ir parašas)

Draudėjas / Sutartį sudarantis asmuo

Pasirašydamas draudimo sutartį ir (arba) sumokėdamas draudimo įmoką (arba jos dalį) patvirtinu, kad:

- priitariu draudimo sutarties sąlygoms ir sudarau šią draudimo sutartį;
- esu supažindintas su Draudimo taisyklėmis ir man yra teikta jų kopija;
- patvirtinu, kad visi duomenys, pateikti šiame dokumente ir jo prieduose, yra teisingi;
- sutinku, kad draudikas ar jo įgaliotieji tretieji asmenys naudotų pateiktus įmonės duomenis ir (arba) kreiptųsi į valstybės registrus, bankus, telešaukos institucijas, draudimo bendroves ir kitus trečiuosius asmenis, kurie turi reikiamos informacijos, ir šie suteiktų duomenis, reikalingus nagrinėjant prašymą sudaryti draudimo sutartį, vertinant per sutarties galiojimo laikotarpį atsitikusius įvykius ir nustatant išmokėjimų dydžius;
- sutinku, kad draudikas ar jo pasirūši duomenų tvarkytojai pagal nurodytą įmonės kontaktinę informaciją (elektroninių ryšių priemonių skambučius numerius, elektroninio pašto adresą) siūlytų draudiko teikiamas paslaugas ir (ar) teirautųsi jų nuomonės dėl siūlomų paslaugų (t.y. įmonės duomenis kontaktinius duomenis tvarkytų tiesioginės rinkodaros tikslais). Taip pat patvirtinu, kad esu informuotas apie galimą pateiktose duomenų (nesutikd) paraiškis elektroninį laišką į info@ld.lt arba paskambinus tel. 1828.



Draudimo liudijimo išdavimo data 2020-09-18 13:36

Miestas	Kvartalas	Sklypas	Inv. Nr. _____

LIETUVOS RESPUBLIKA



ŽEMĖS IR KITO NEKILNOJAMOJO TURTO
KADASTRO IR REGISTRO VALSTYBĖS ĮMONĖ UKMERGĖS FILIALAS

NAMŲ VALDOS TECHNINĖS APSKAITOS

BYLA

Esančios ANYKŠČIU mieste, rajone
TROŠKŪNU sen. _____ ž. ū. bendrovėje
KIRMĖLIU k. _____
g., a., skg. Nr. _____

Fondas PRIVATUS
Savininkas NAUSODĖS Ž.Ū.B.
(KARVIDĖ)

Pagrindinai inventorizuota

Teisinės registracijos Nr. _____
1998 m. 10 mėn. 28 d.

UAB „Šakių archiprojektas“

Gimnazijos g.3A., Šakių m.
Šakių rajono savivaldybė
LT-71115

PROJEKTINIAI PASIŪLYMAI

OBJEKTAS : _____ *KITOS / FERMŲ / PASKIRTIES PASTATO / VERŠELIŲ IKI 3 SAVAIČIŲ
AMŽIAUS LAIKYMU / STATYBOS ANYKŠČIŲ RAJONO SAV.,
TROŠKŪNŲ SEN., KIRMĖLIŲ K., NAUSODĖS G.2 PROJEKTAS*

STATYBOS RŪŠIS _____ *NAUJA STATYBA*

UŽSAKOVAS: _____ *ŽUB „ AUGA NAUSODĖ „*

ADRESAS : *ANYKŠČIŲ RAJONO SAV.,TROŠKŪNŲ SEN., KIRMĖLIŲ K., NAUSODĖS G.2*

1. SKLYPAS

Žemės paskirtis – žemės ūkio.

Užstatymas – Žemės sklype yra karvidės ir jiems priklausantys pastatai .

Unikalus Nr. 4400-0809-9041

Kadastrinis Nr. 3448/0001:525

Sklypo plotas _____ 1.8980 ha

Projektuojamas užstatymo plotas _____ 324.54 m²

Esamas užstatymo plotas _____ 5229.23 m²

Užstatymo tankumas _____ 29 %

Užstatymo intensyvumas _____ 29 %

Specialiosios žemės ir miško naudojimo sąlygos:

III.2 sk. Kelių apsaugos zonos.

VI.14 sk. Dirvožemio apsauga žemės ūkio paskirties žemės sklypuose.

VI.8 sk. Paviršinių vandens telkinių pakrantės apsaugos juostos.

III.10 sk. Vandens tiekimo ir nuotekų, paviršinių nuotekų tvarkymo infrastruktūros apsaugos Zonos.

IV.sk.1.Pastatų, kuriuose laikomi ūkiniai gyvūnai, su esančiais prie jų mėšlo ir srutų
Kaupimo įrenginiais arba be jų, sanitarinės apsaugos zonos.

III.sk 4.Elektros tinklų apsaugos zonos.

2.BENDRIEJI DUOMENYS

Projektinių pasiūlymų paskirtis : a) informuoti visuomenę apie statinio, kuriam Teritorijų planavimo įstatymo 20 straipsnyje nustatytais atvejais neparengti teritorijų planavimo dokumentai ir statyba konkrečiame sklype leidžiama, numatomą projektavimą, b) specialiesiems architektūros reikalavimams gauti, c) išreikšti Statytojo sumanyto projektuoti statinio architektūros ir kitų pagrindinių sprendinių idėją, d) dokumentas, kuriuo vadovaujantis bus rengiamas techninis darbo projektas

Projektiniai pasiūlymai rengiami vadovaujantis STR 1.04.04:2017 4 priedo 7.18 punktu.

Numatoma kitos / fermų / paskirties pastato statyba. Pastate bus laikoma iki 50 veršelių vienviečiuose polietileno nameliuose / ventiliacija – angos stoge, kraikas – susmulkinti šiaudai per dangtį galinėje dalyje / su mini gardais. Gimusieji veršeliai bus maitinami rankiniu būdu. Į projektuojamą statinį bus galima patekti iš šiaurinės ir pietinės pusės per numatomus vartus. Rengiamas statinių techninis projektas užtikrins esminius statinio reikalavimus: mechaninį atsparumą ir pastovumą, gaisrinę saugą, higieną, sveikatą ir aplinkos apsaugą. Gaisrinė sauga: statomas statinys priklauso II atsparumo ugniai grupei. Statinio grupė P.2.18. Pagal „gaisrinės saugos pagrindinius reikalavimus“ 93.1. punktą atstumas tarp projektuojamo ir esamo pastato neišlaikomas / Suma proj. pastato ploto, atstumo tarp pastatų ploto ir esamos karvidės ploto iki esamos ugniasienės yra mažesnė kaip 4000 kv.m. /. Minimalus konstrukcijų atsparumas ugniai ir maksimali ugnies plitimo riba konstrukcijoms nustatoma pagal Gaisrinės saugos pagrindinius reikalavimus. Aplink pastatą ir ant kelio gaisrų gesinimo ir gelbėjimo automobiliams privažiuoti paliekami laisvi pravažiavimai, nesodinami medžiai, nesukuriamos kitos kliūtys. Įrengiamas įžeminimas ir žaibosauga. Higiena, sveikata, aplinkos apsauga: statinyje naudojamos sertifikuotos, žmogaus sveikatai nekenksmingos medžiagos. Produktų ir jų aplinkos projektavimo principai, pabrėžiantys, kad produktai turi būti projektuojami bei kuriami taip, kad jie būtų universaliai pritaikyti naudojimui kiek įmanoma didesnei žmonių grupei, neintegruojant papildomų produkto sąvybių, kurios būtų specialiai skirtos tik tam tikrai vienai žmonių grupei, o kitoms ne. Aplinka projektuojama universali. Naudojimo sauga: statinį numatoma suprojektuoti taip, kad būtų išvengta nelaimingų atsitikimų. Metalų konstrukcijos- įžemintos. Dangos parenkamos pagal slidumo klasę. Apsauga nuo triukšmo: pastato atitvarinės konstrukcijos užtikrina norminę garso izoliaciją. Pastato viduje triukšmo šaltinių nebus.

3. STATINIŲ PAGRINDINĖS CHARAKTERISTIKOS, PASKIRTIS

Pastatas pagal STR 1.01.03:2017 „Statinių klasifikavimas“ 7.18. punktą priskiriama kitos / / fermų /paskirties pastatams. Statinys priskiriamas neypatingų statinių kategorijai.

Sienos – pastato laikanti konstrukcija- metalinių rėmų konstrukcijos su PVC 750 baltos spalvos neskaidriu tentu išorėje.

Pamatai . Armuota g/b monolitinė plokštė

Grindys. Armuota g/b monolitinė plokštė.

Vartai – nuleidžiamas tentas.

4. STATINIŲ INŽINERINIS APRŪPINIMAS, PRIVAŽIAVIMO KELIAI

Elektra –numatomas įvadas iš greta esamos fermos.

Vandentiekio tinklai- nenumatomi .

Nuotekų tinklai - nenumatomi.

Lauko drenažas: numatomas drenažo d50 sausintuvo apvadas arba drenažo sausintuvą po proj. pastatu ir 1 m. nuo sienų pakeisti PVC vamzdžiu.

Lietaus nuotekos- nuo sienų ant betoninių nuogrindų. Siekiant užtikrinti vandens nubėgimą nuo pastato pamatų ir sienų, betoninės nuogrindos įrengiamos su nuolydžiu nukreiptu nuo pastato.

Privažiavimas prie pastato - esamas.

5. STATYBOS ĮTAKA APLINKAI, GYVENTOJAMS, GRETIMOMS TERITORIJOMS

Pastato statyba neigiamos įtakos eksploatacijos ir statybos laikotarpiu tretims asmenims neturės.

6.PREVENŠINĖS PRIEMONĖS APSAUGAI NUO SMURTO IR VANDALIZMO

Nenumatoma.

7.APLINKOS PRITAIKYMAS ŽMONĖMS SU NEGALIA

Pagal paskirtį nebūtina pastatus pritaikyti žmonėms su negalia.

8.TREČIŪJŲ ASMENŲ GYVENIMO IR VEIKLOS SĄLYGŲ UŽTIKRINIMAS.

Statybos metu trečiųjų asmenų judėjimui netrukdoma. Inžineriniai tinklai prijungiami nenutraukiant linijų. Statinys nepadidina aplinkos taršos.

9. PROJEKTINIAI PASIŪLYMAI RENGiami PAGAL ŠIUOS TEISĖS AKTUS

1. įstatymus, Vyriausybės nutarimus:

1.1. Lietuvos Respublikos statybos įstatymą .

1.2. Lietuvos Respublikos teritorijų planavimo įstatymą .

2. statybos techninius reglamentus:

2.1. STR 1.04.04:2017 "Statinio projektavimas, projekto ekspertizė"

2.2. STR 1.01.08:2002 "Statinio statybos rūšys" (Žin., 2002, Nr. 119-5372);

2.3. STR 2.01.01(3):1999 "Esminiai statinio reikalavimai. Higiena, sveikata, aplinkos apsauga" (Žin., 2000, Nr. 8-215);

2.4. STR 2.01.01(4):2008 "Esminis statinio reikalavimas "Naudojimo sauga" (Žin., 2008, Nr. 1-34);

2.5. STR 2.05.03:2003 "Statybinių konstrukcijų projektavimo pagrindai" (Žin., 2003, Nr. 59-2682);

2.6. STR 2.05.04:2003 "Poveikiai ir apkrovos" (Žin., 2003, Nr. 59-2683);

2.7. STR 2.05.13: 2004 "Statinių konstrukcijos. Grindys" (Žin., 2004, Nr. 56-1949);

2.8. STR 1.01.03:2017 "Statinių klasifikavimas " .

3. normatyvinius aplinkos apsaugos dokumentus:

3.1. patvirtintą Lietuvos Respublikos aplinkos ministro 2007 m. gruodžio 21 d. įsakymu Nr. D1-694 „Dėl Atskirųjų rekreacinės paskirties želdynų plotų normų ir Priklausomųjų želdynų normų (plotų) nustatymo tvarkos aprašo patvirtinimo“ (Žin., 2007, Nr. 137-5624).

4. Lietuvos higienos normas ir kitus sveikatos priežiūros teisės aktus:

4.1. HN 35:2007 "Didžiausia leidžiama cheminių medžiagų (teršalų) koncentracija gyvenamosios aplinkos ore" (Žin., 2007, Nr. 55-2162);

4.2. HN 50:2003 "Visą žmogaus kūną veikianti vibracija: didžiausi leidžiami dydžiai ir matavimo reikalavimai gyvenamuosiuose bei visuomeniniuose pastatuose" (Žin., 2004, Nr. 45-1490);

4.3. HN 24:2003 "Geriamojo vandens saugos ir kokybės reikalavimai" (Žin., 2003, Nr. 79-3606);

4.4. HN 16:2006 "Medžiagų ir gaminių, skirtų liestis su maistu, specialieji sveikatos saugos reikalavimai" (Žin., 2006, Nr. 58-2069);

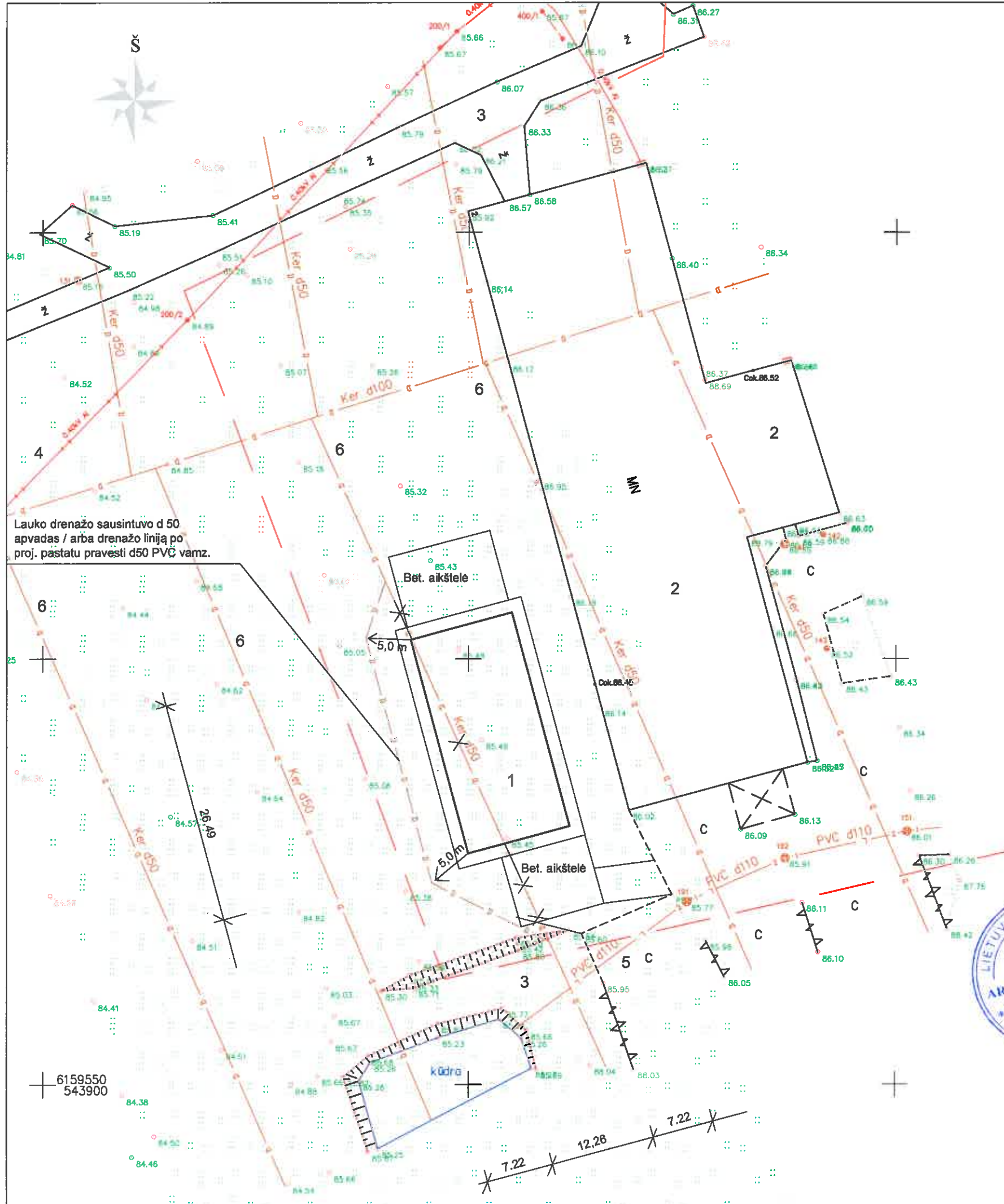
4.5. HN 36:2009 "Draudžiamos ir ribojamos medžiagos" (Žin., 2009, Nr. 83-3451);

4.6. HN 105:2004 "Polimeriniai statybos produktai ir polimerinės baldinės medžiagos" (Žin., 2004, Nr. 182-6745);

Rengėjas _____



Juozas Vaičiūnas At. Nr.8897



Lauko drenažo sausintuvo d 50 apvadas / arba drenažo linija po proj. pastatu pravešti d50 PVC vamz.

UŽSAKOVAS: ŽŪB "AUGA NAUSODĖ"
 VIETA: ANYKŠČIŲ RAJONO SAVIVALDYBĖ,
 TROŠKŪNŲ SEN., KIRMĖLIŲ K., NAUSODĖS G.2
 OBJEKTAS: KITOS / FERMŲ / PASKIRTIES PASTATO 7.18
 / VERŠELIAMS IKI 3 SAVAIČIŲ LAIKYTI /
 STATYBOS ANYKŠČIŲ RAJONO SAVIVALDYBĖJE,
 TROŠKŪNŲ SEN., KIRMĖLIŲ K., NAUSODĖS G.2
 PROJEKTAS

PROJEKTUOJAMA :
 1. Kitos / fermų / paskirties pastatas / veršeliams iki 2 savaičių laikyti /

- ESAMA :
- 2. Karvidės.
 - 3. Pravvažiavimo kelias.
 - 4. Lauko elektros tinklai.
 - 5. Lauko lietaus nuotekų tinklai.
 - 6. Lauko drenažo tinklų sausintuvai.

ŽEMĖS SKLYPO PLOTAS _____ 1.8980 ha
 ŽEMĖS SKLYPO KADASTRO REGISTRO PAŽYMA _____ 3448/0001:525
 UNIKALUS NR. _____ 4400-0809-0041
 REGISTRACIJOS DATA _____ 2008-03-09

KITOS / FERMŲ / PASKIRTIES PASTATO 7.18
 TECHNO EKONOMINIAI RODIKLIAI :

- 1. Užstatymo plotas _____ 324,77m².
- 2. Bendrasis plotas _____ 324,54 m².
- 3. Statybinis tūris _____ 1712,0 m³.
- 4. Pastato aukštis _____ 7,00 m

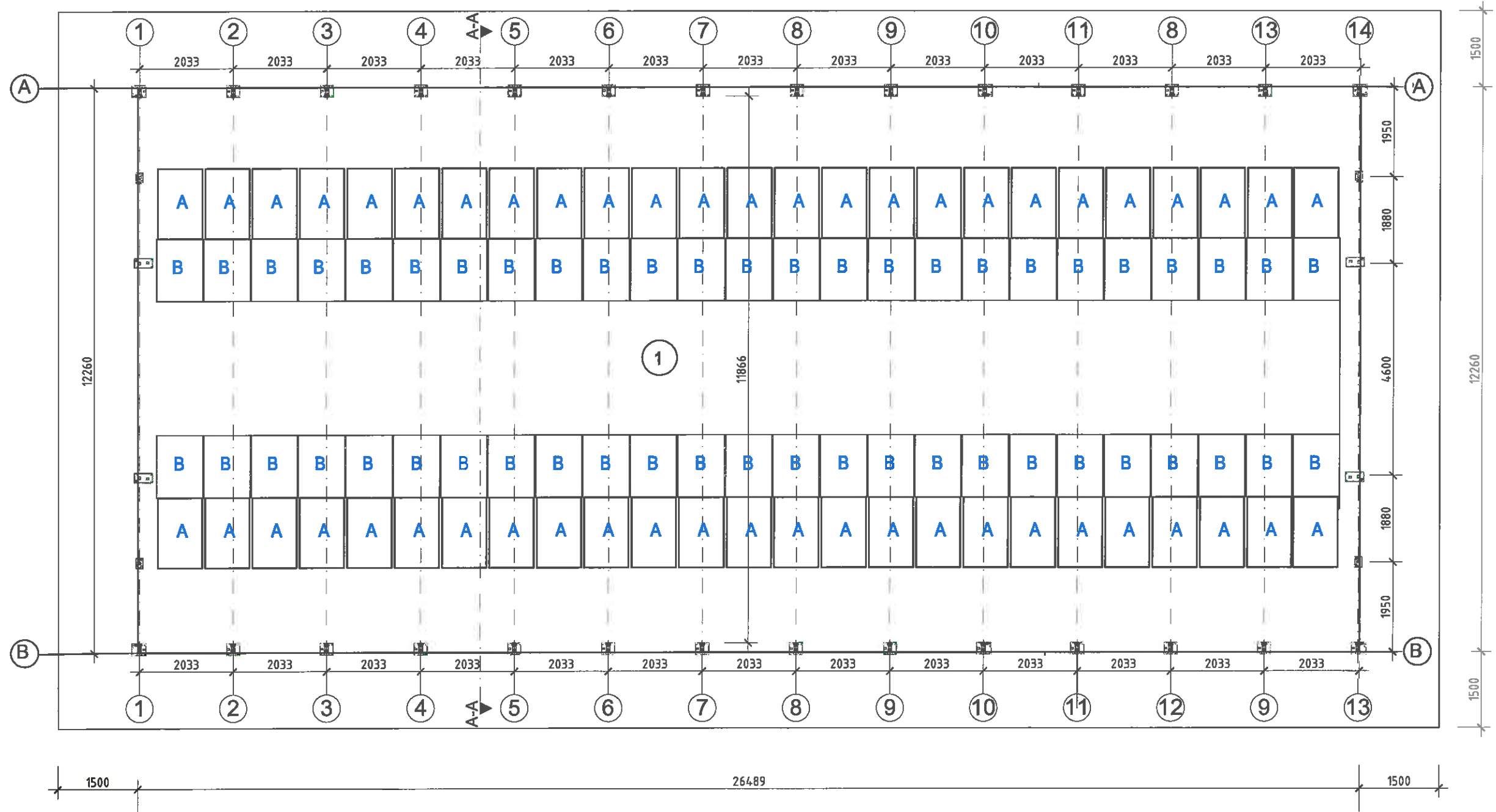


UAB "ŠAKIŲ ARCHIPROJEKTAS"
 Į.K. 274818430
 Šakiai, Gimnazijos g.3A

KITOS / FERMŲ / PASKIRTIES PASTATO 7.18
 STATYBOS ANYKŠČIŲ R. SAV., TROŠKŪNŲ SEN.,
 KIRMĖLIŲ K., NAUSODĖS G.2 PROJEKTAS

Atestato Nr.	Pareigos	Vardas, Pavardė	Parašas	KITOS / FERMŲ / PASKIRTIES PASTATAS PROJEKTINIAI PASIŪLYMAI	Laida
8897	Proj. vadovas	Juozas Vaičiūnas			
			2021.06		
LT	ŽŪB AUGA NAUSODĖ			21021-01-TDP-BD.B	Lapas Lapų 1 1

PIRMO AUKŠTO PLANAS M 1 : 100



EKSPLIKACIJA : 1. Kitos / fermų / paskirties pastatas veršeliams iki 3 savaičių amžiaus laikyti 324,54 m².
 A. Vienviečiai polietileniniai nameliai veršeliams iki 3 savaičių amžiaus laikyti.
 B. Tvorelė / veršelio šėrimo gardas /.

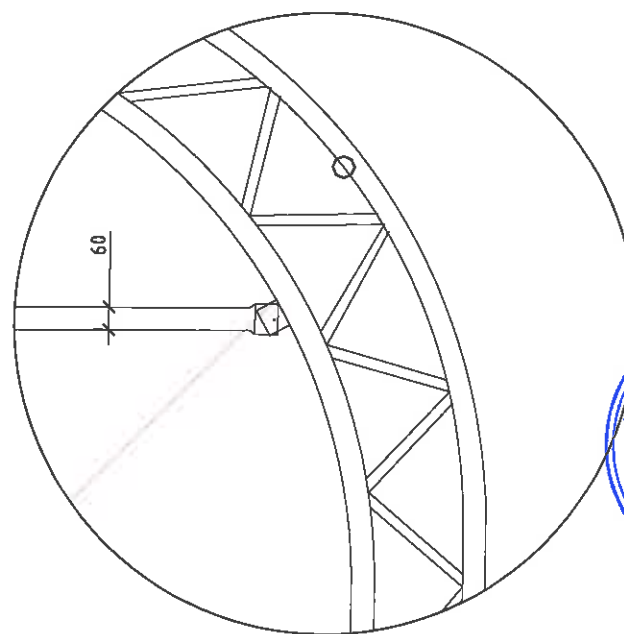
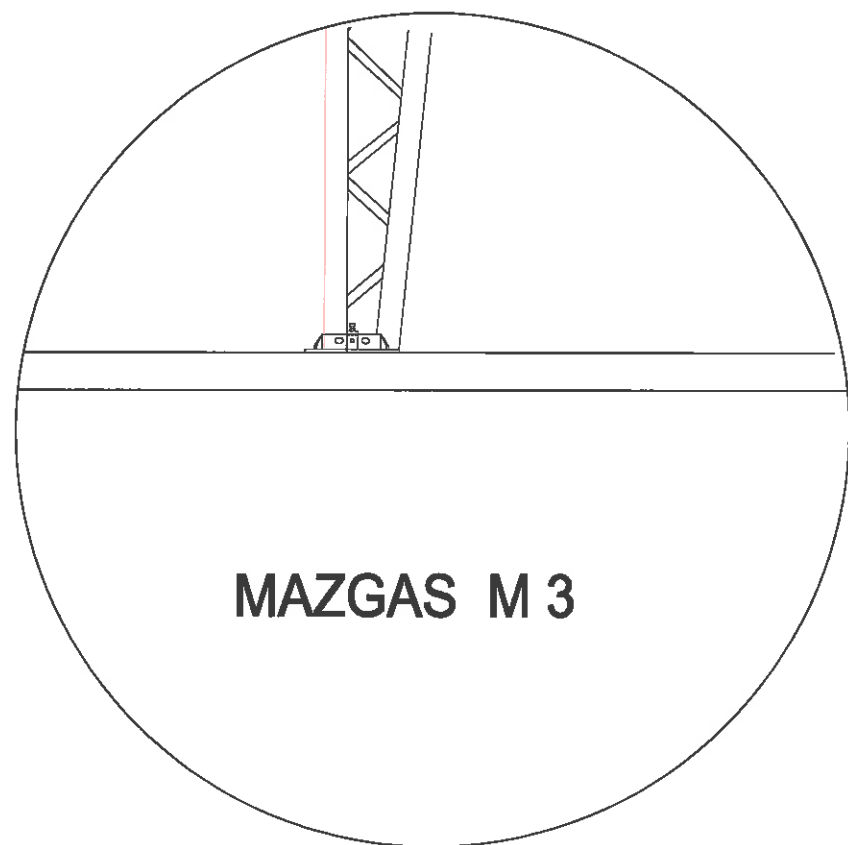
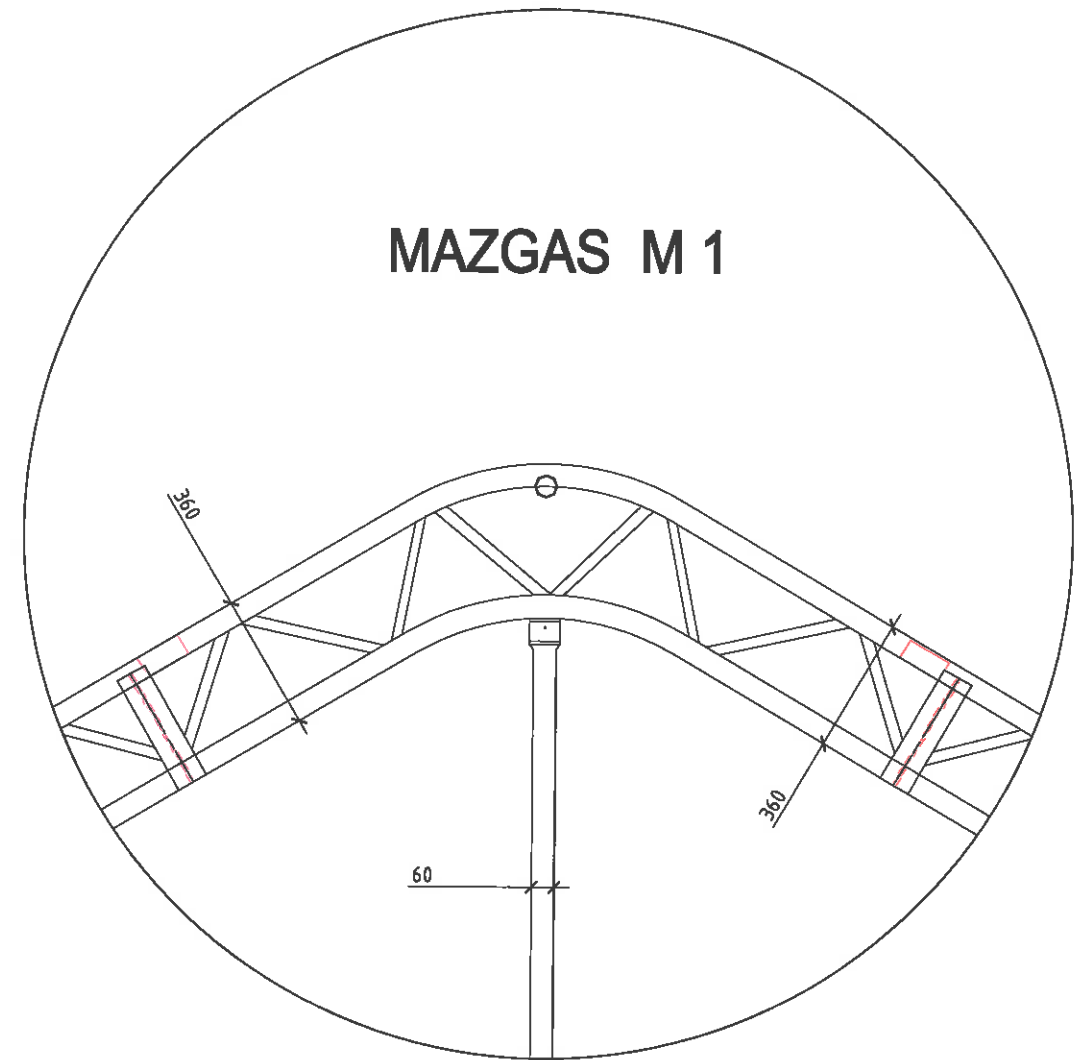
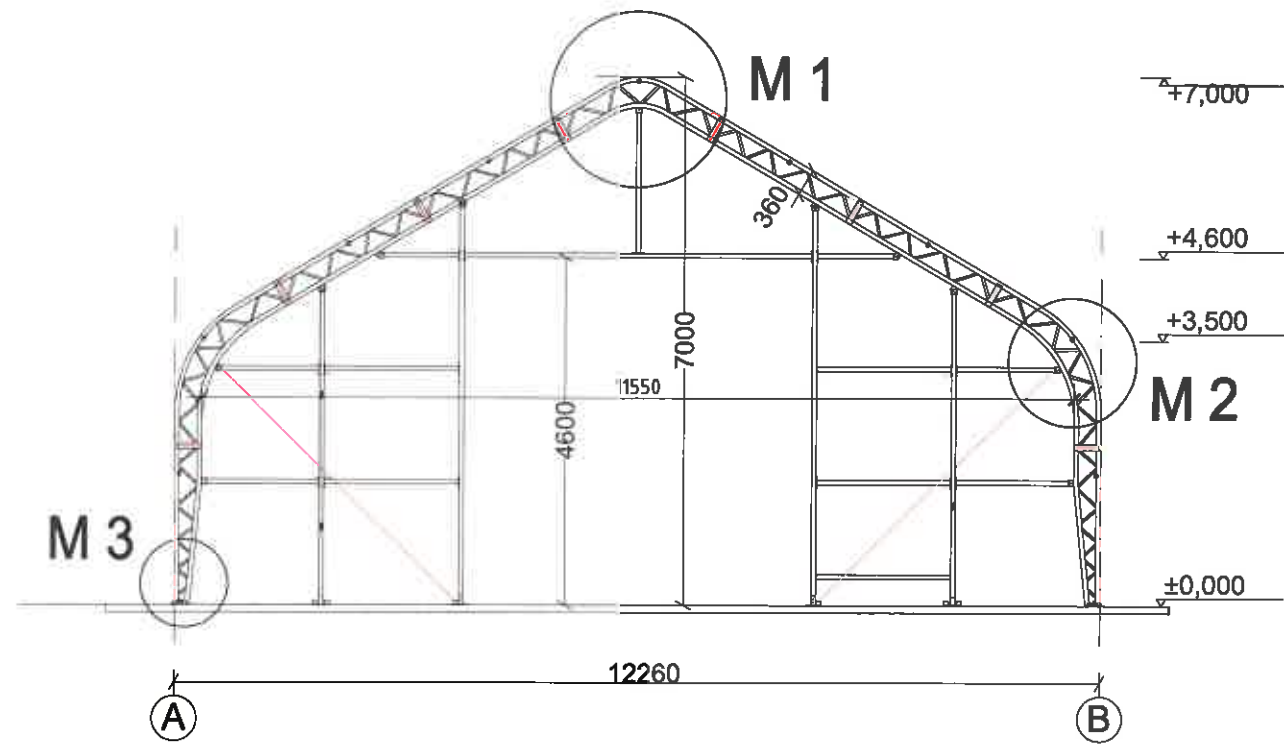
TECHNO EKONOMINIAI RODIKLIAI :

- 1. Užstatymo plotas 324,77 m².
- 2. Bendrasis plotas 324,54 m².
- 3. Statybinis tūris 1712,00 m³.
- 6. Pastato aukštis 7,00 m



UAB "SAKIŲ ARCHIPROJEKTAS" Į.K. 274818430 Šakiai, Gimnazijos g.3A		KITOS / FERMŲ / PASKIRTIES PASTATO STATYBOS, ANYKŠČIŲ R. SAV., TROŠKŪNŲ SEN., KIRMĖLIŲ K., NAUSODĖS G.2 PROJEKTAS	
KITOS / FERMŲ / PASKIRTIES PASTATAS			
Atestato Nr.	Pareigos	Vardas, Pavardė	Parašas
8897	Proj. vadovas	Juozas Valčiūnas	
LT ŽŪB "AUGA NAUSODĖ"		21021-01-TDP-AS.B	Laida 0
		Lapas 1	Lapų 7

PJŪVIS A-A M 1:100

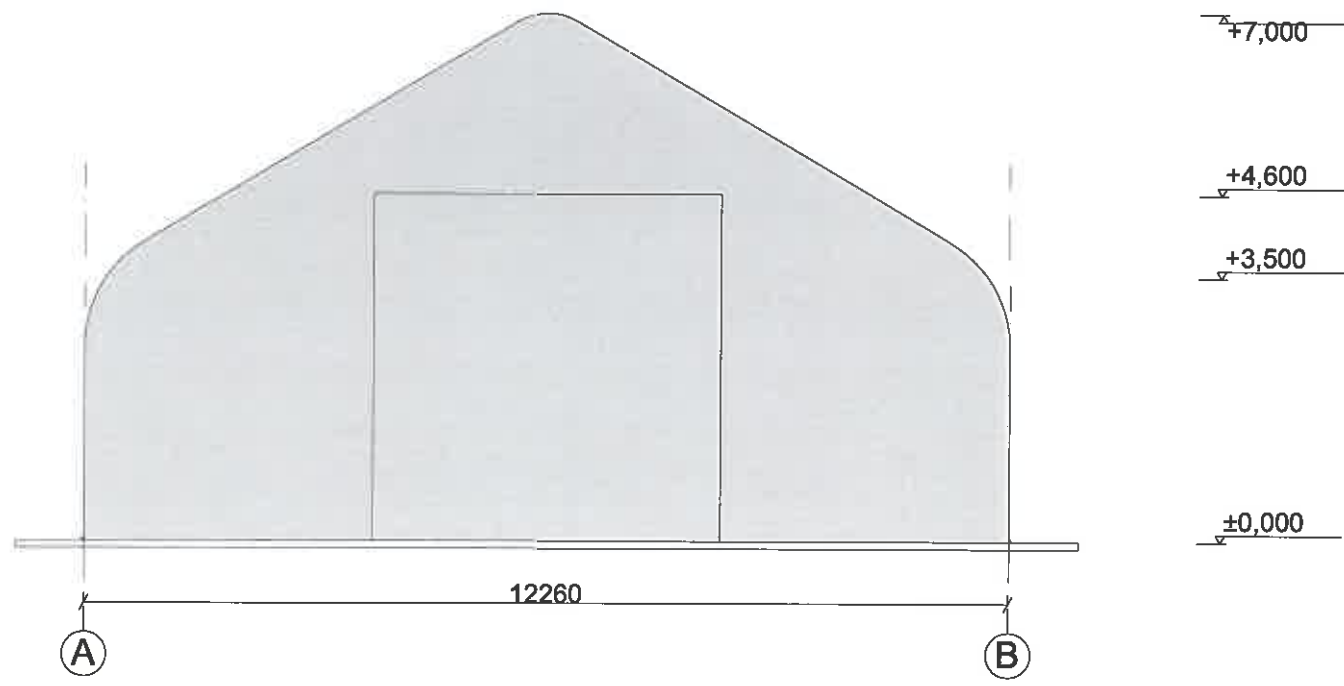
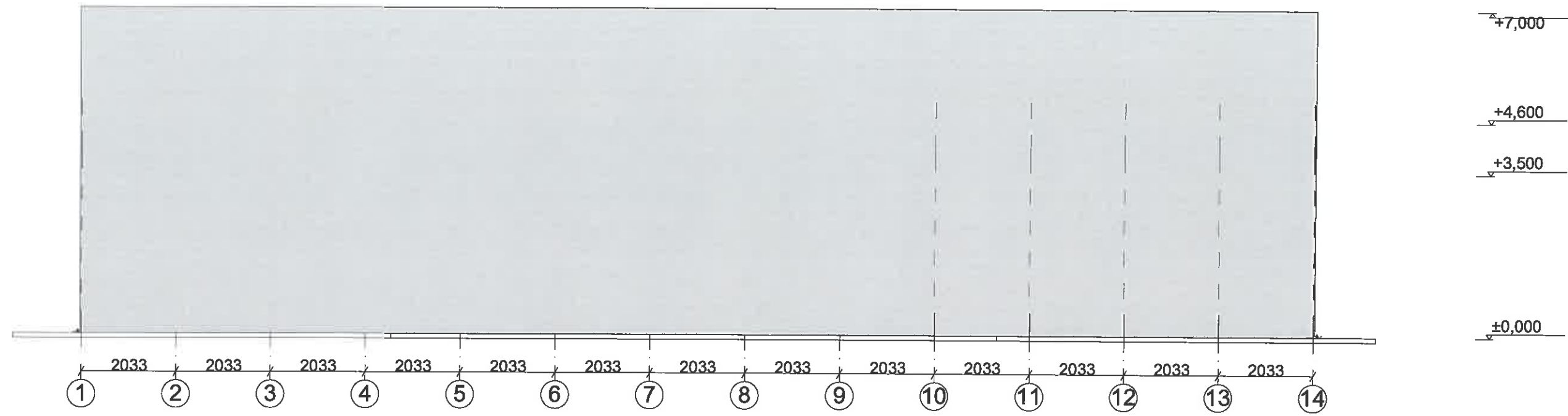


MAZGAS M 2



UAB "ŠAKIŲ ARCHIPROJEKTAS" Į.K. 274818430 Šakiai, Gimnazijos g.3A		KITOS / FERMŲ / PASKIRTIES PASTATO STATYBOS, ANYKŠČIŲ R. SAV., TROŠKŪNŲ SEN., KIRMĖLIŲ K., NAUSODĖS G.2 PROJEKTAS													
<table border="1"> <thead> <tr> <th>Atestato Nr.</th> <th>Pareigos</th> <th>Vardas, Pavardė</th> <th>Parašas</th> </tr> </thead> <tbody> <tr> <td>8897</td> <td>Proj. vadovas</td> <td>Juozas Valčiūnas</td> <td></td> </tr> </tbody> </table>		Atestato Nr.	Pareigos	Vardas, Pavardė	Parašas	8897	Proj. vadovas	Juozas Valčiūnas		KITOS / FERMŲ / PASKIRTIES PASTATAS					
Atestato Nr.	Pareigos	Vardas, Pavardė	Parašas												
8897	Proj. vadovas	Juozas Valčiūnas													
LT ŽŪB "AUGA NAUSODĖ"		<table border="1"> <tr> <td colspan="2">PJŪVIS A-A</td> <td>Laida</td> </tr> <tr> <td colspan="2"></td> <td>0</td> </tr> <tr> <td colspan="2"></td> <td>Lapas</td> </tr> <tr> <td colspan="2"></td> <td>Lapų</td> </tr> </table>		PJŪVIS A-A		Laida			0			Lapas			Lapų
PJŪVIS A-A		Laida													
		0													
		Lapas													
		Lapų													
		21021-01-TDP-AS.B	4 7												

VAKARINIS FASADAS M 1:100

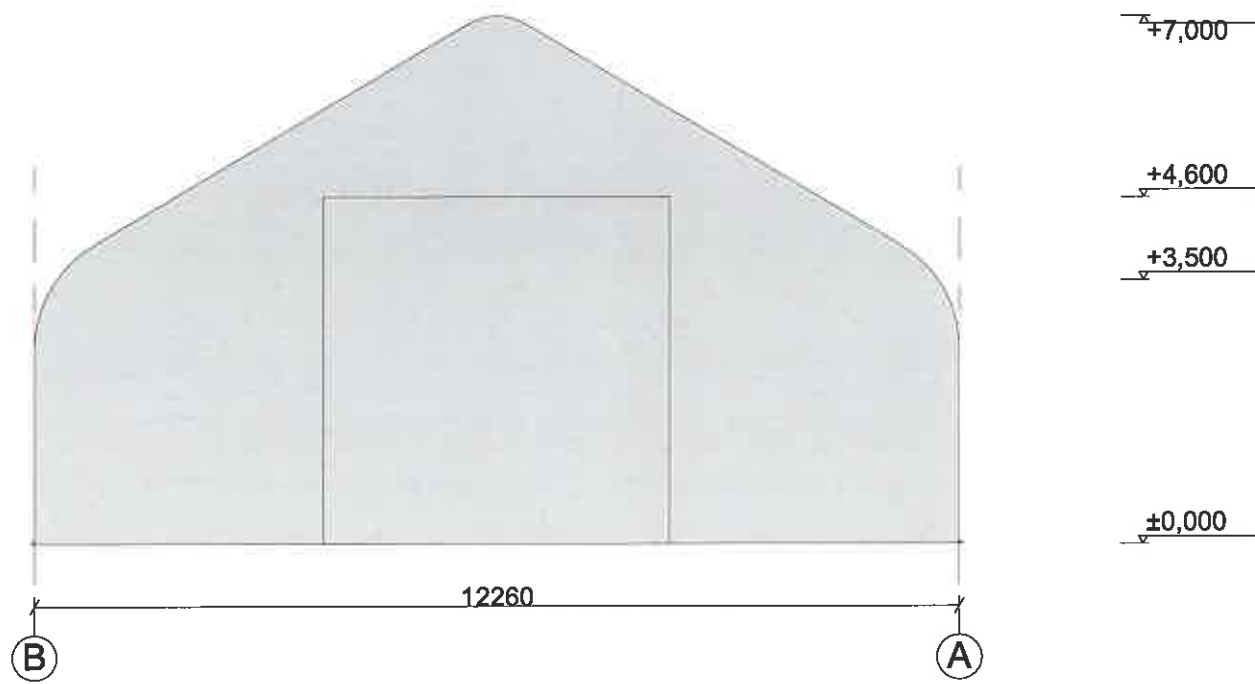



PIETINIS FASADAS M 1:100



UAB "ŠAKIŲ ARCHIPROJEKTAS" J.K. 274818430 Šakiai, Gėmnazijos g.3A		KITOS / FERMŲ / PASKIRTIES PASTATO STATYBOS, ANYKŠČIŲ R. SAV., TROŠKŪNŲ SEN., KIRMĖLIŲ K., NAUSODĖS G.2 PROJEKTAS	
KITOS / FERMŲ / PASKIRTIES PASTATAS			
8897	Proj. vadovas	Juozas Vaičiūnas	Parašas
FASADAI		Lapas	Lapų
LT	ŽŪB "AUGA NAUSODĖ"	21021-01-TDP-AS.B	7 7

RYTINIS FASADAS M 1:100



ŠIAURINIS FASADAS M 1:100



UAB "ŠAKIŲ ARCHIPROJEKTAS" Į.K. 274818430 Šakiai, Gimnazijos g.3A		KITOS / FERMŲ / PASKIRTIES PASTATO STATYBOS, ANYKŠČIŲ R. SAV., TROŠKŪNŲ SEN., KIRMĖLIŲ K., NAUSODĖS G.2 PROJEKTAS	
KITOS / FERMŲ / PASKIRTIES PASTATAS			
Atestato Nr.	Pareigos	Vardas, Pavardė	Parašas
8897	Proj. vadovas	Juozas Vaičiūnas	
LT	ŽŪB "AUGA NAUSODĖ"		21021-01-TDP-AS.B
		Lapas	Lapų
		6	7

Laida
0