



UAB „UGIRA“
Jono Dailid s g. 10,
LT 68307, Marijampol
8-343-52201
www.ugira.lt



**MARIJAMPOL S SAVIVALDYB S AŠTUONI MOKYKL TERITORIJOSE
DVIRA I SAUGYKL (DENG T STOGINI SU STOVAIS DVIRA IAMS
PRIRAKINTI) SUPAPRASTINTAS STATYBOS PROJEKTAS**

UŽSAKOVAS:

MARIJAMPOL S SAVIVALDYB S ADMINISTRACIJA

STATINIO ADRESAS:

MARIJAMPOL S M.

STATYBOS R ŠIS:

NAUJA STATYBA

NAUDOJIMO PASKIRTIS:

KITOS PASKIRTIES INŽINERINIAI STATINIAI

KATEGORIJA:

II GRUP S NESUD TINGASIS STATINYS

ETAPAS:

PP

PROJEKTO Nr.:

2011

PAREIGOS	KVALIFIKACIJOS ATESTATO Nr.	PAVARD , VARDAS	PARAŠAS
PROJEKTO VADOVAS	1916	Jurdonas, Aloyzas	

BYLOS TEKSTINI DOKUMENT ŽINIARAŠTIS

Eil. Nr.	Dokumento žymuo	Dokumento pavadinimas	Pastabos
1	2	3	4
1.		Titulinis lapas	
2.		Turinys	
3.		Aiškinamasis raštas	
4.		Projektini pasiŲym rengimo Ųduotis	
5.		Technin Ųduotis	

BYLOS BR ŽINI ŽINIARAŠTIS

Br žinio Nr.	Br žinio žymuo	Lap skai ius	Br žinio pavadinimas	Pastabos
1	2	3	4	5
1.	2011-00-PP-BD.B1	1	Jono Totorai io progimnazijos (Marijampol , Dariaus ir Gir no g. 7) dvira i saugyklos situacijos schema, vizualin išraiška, planas, fasadai.	
2.	2011-00-PP-BD.B2	1	Šv. Cecilijos gimnazijos (Marijampol , Naujakuri g. 6) dvira i saugyklos situacijos schema, vizualin išraiška, planas, fasadai.	
3.	2011-00-PP-BD.B3	1	Petro Armino progimnazijos (Marijampol , Vytenio g. 47) dvira i saugyklos situacijos schema, vizualin išraiška, planas, fasadai.	
4.	2011-00-PP-BD.B4	1	R. Stankevi iaus pagrindin mokyklos (Marijampol , Vasario 16-osios g. 7) dvira i saugyklos situacijos schema, vizualin išraiška, planas, fasadai.	
5.	2011-00-PP-BD.B5	1	S duvos gimnazijos (Marijampol , R. Juknevi iaus g. 32) dvira i saugyklos situacijos schema, vizualin išraiška, planas, fasadai.	
6.	2011-00-PP-BD.B6	1	Ryto pagrindin mokyklos (Marijampol , Mokyklos g. 22) dvira i saugyklos situacijos schema, vizualin išraiška, planas, fasadai.	
7.	2011-00-PP-BD.B7	1	Šaltinio progimnazijos (Marijampol , Mokol g. 61) dvira i saugyklos situacijos schema, vizualin išraiška, planas, fasadai.	
8.	2011-00-PP-BD.B8	1	Rygiški Jono gimnazijos (Marijampol , Kauno g. 7) dvira i saugyklos situacijos schema, vizualin išraiška, planas, fasadai.	

AIŠKINAMASIS RAŠTAS

1. Bendri duomenys

Objektas. Marijampol s savivaldyb s aštuoni mokykl teritorijose dvira i saugykl (dengt stogini su stovais dvira iams prirakinti) supaprastintas statybos projektas.

Statytojas (užsakovas). Marijampol s savivaldyb s administracija, staigos kodas 188769113, J. Basanavi iaus a. 1, LT-68307 Marijampol .

Projektuotojas. Projektiniai pasi lymai parengti UAB „UGIRA“. Projekto vadovas Aloyzas Jurdonas (kvalifikacijos atestatas Nr. 1916).

Statybos r šis. Vadovaujantis STR 1.01.08:2002 „Statinio statybos r šys“ V sk., statybos r šis – nauja statyba.

Projekto etapas. PP – projektiniai pasi lymai.

Statinio paskirtis. Statinys pagal naudojimo paskirt priskiriamas kitos paskirties inžineriniams statiniams, Vadovaujantis STR 1.01.03:2017 „Statini klasifikavimas“, 12. punktu.

Statinio kategorija. II grup s nesud tingasis statinys.

Kategorija. Dvira i saugyklos - stogin s.

Šis projektas rengiamas:

Aštuonioms dvira i saugykloms - stogin ms su trinkel i dangos aikštel mis ir dvira i stovais rengti aštuoniose Marijampol s mokykl teritorijose.

2. Projektini sprendini aprašymas

Vis aštuoni mokykl teritorijose si lome rengti vienodo dizaino ir vienodos architekt rin s išraiškos, šiuolaikiškas, stilingas ir patvarias dvira i saugyklas (dengtas stogines su stovais dvira iams prirakinti).

Naujai projektuojamos dvira i saugyklos yra tipiniai gaminiai. Šios dvira i stogin s komplektuojamos su dvira i stovais (STE 410). Projekte numatoma naudoti dviej išmatavim vienodo dizaino stogines (kiekvienoje mokykloje atsižvelgiant reikiam viet skai i šios stogin s grupuojamos skirtingai).



		J. Dailid s g. 10, Marijampol Tel. (8~343) 52201		MARIJAMPOL S SAVIVALDYB S AŠTUONI MOKYKL TERITORIJOSE DVIRA I SAUGYKL (DENGTT STOGINI SU STOVAIS DVIRA IAMS PRIRAKINTI) SUPAPRASTINTAS STATYBOS PROJEKTAS		
1916	PV	A. Jurdonas	2020	AIŠKINAMASIS RAŠTAS		Laida
	Architekt	Š. plait	2020			0
LT	Užsakovas: Marijampol s savivaldyb s administracija			Žymuo: 2011-00-PP-BD.AR	Lapas	Lap
					1	4

Projektuojam gamini matmenys: 1.) 7740 x 2500 x 2485 mm; 2.) 3900 x 2500 x 2485 mm. Aukštis iki galinės sienelės - 1750 mm.

Dviriai stoginės konstrukcija pagaminta iš plieno, kurio klasė S235JR. Plieną padengtas 50-80 µm storio cinko sluoksniu ir nudažytas milteliniais dažais. Spalvą galima rinktis iš gamintojo pateiktos RAL paletės.

Stogas - cinku padengtas trapecijos lapas. Stogo sniego apkrova - paviršiaus apkrova = 1,5kN / m² (150 kg / m²).

Šoninės sienelės uždengtos grūdintu stiklu. Vėjo apkrova - garantuojamas vėjo atsparumas iki 25,1m / s (90km / h).

Stoginės tvirtinimas - betonuojant.

Stoginės konstrukcijos, dviraio stovai, bei stogo danga dažomos tamsiai pilka spalva.

Dviriai stovai pagaminti iš cinkuoto ir milteliniais blyškiai pilkais dažais plieno (50 X 30 X 5) šonuose yra guminių juostelių, kad dviraio rėmas nesiliestų prie metalinės dviraio stovo dalies. Dviriai stovai matmenys: 965 x 50 x 885 mm. Prie vieno stovo galima tvirtinti du dviraius.



2.1. Dviriai saugykla (dengta stoginė su stovais dviraiams prirakinti) Jono Totorai progimnazijos teritorija, Marijampolė, Dariaus ir Girėno g. 7.

Dviriai saugykla rengiama mokyklos teritorijos vakarinėje dalyje esančiame kieme, greta sporto salės, netoli sporto aikštyno. Šiuo metu šiame kieme yra paklota asfalto danga, ši danga yra labai sena, vietomis ištrupėjusi, todėl bus rengiama nauja betoninė trinkelė dangos aikštė po naujai projektuojama dviraio saugykla. Šioje mokykloje mokosi 786 mokiniai, privalomas dviraio stovų jimo vietų skaičius - 39. Suprojektuota 40 dviraio stovų jimo vietų, dvi didesnės sielomo modelio dengtos dviraio stoginės (7740 x 2500 x 2485 mm) su 20 vnt. dviraio stovų.

2.2. Dviriai saugykla (dengta stoginė su stovais dviraiams prirakinti) Šv. Cecilijos gimnazijos teritorija, Marijampolė, Naujakurių g. 6.

Dviriai saugykla rengiama mokyklos teritorijos šiaurės rytų dalyje, greta sklypo ribos, bei naujai projektuojamos krepšinio aikštės, lygegreiviai esamam parkui. Šiuo metu numatomoje dviraio saugyklos stovų jimo vietoje veši žalia veja, todėl bus rengiama nauja betoninė trinkelė dangos aikštė po naujai projektuojama dviraio saugykla. Šioje mokykloje mokosi 294 mokiniai, privalomas dviraio stovų jimo vietų skaičius - 15. Suprojektuota 15-20 dviraio stovų jimo vietų, viena sielomo modelio dengta dviraio stoginė (7740 x 2500 x 2485 mm) su 10 vnt. dviraio stovų.

2.3. Dviriai saugykla (dengta stoginė su stovais dviraiams prirakinti) Petro Armino progimnazijos teritorija, Marijampolė, Vytenio g. 47

	2011-00-PP-BD.AR		Data	Lapas	Lap	Laida
8-343-52201			2020	2	4	0

Dvira i saugykla rengiama mokyklos teritorijoje pietvakari dalyje, pagrindinio jimo mokyklos pastat . Šiuo metu numatomoje dvira i saugyklos stov jimo vietoje rengta betonini plyteli danga. Min ta danga yra labai sena, prastos b kl s plytel s labai nelygios, atrup j yra duobi , kuriose kaupiasi balos, tod l naujai projektuojamos dvira i saugyklos teritorijoje planuojama rengti nauj betonini trinkeli dangos aikštel . Šioje mokykloje mokosi 202 mokiniai, privalomas dvira i stov jimo viet skai ius - 10. Suprojektuota 10 dvira i stov jimo viet , viena si lomo modelio dengta dvira i stogin (3900 x 2500 x 2485 mm) su 5 vnt. dvira i stov .

2.4. Dvira i saugykla (dengta stogin su stovais dvira iams prirakinti) R. Stankevi iaus pagrindin mokyklos teritorija Marijampol , Vasario 16-osios g. 7

Dvira i saugykla rengiama mokyklos teritorijoje pietin je dalyje, tarp sporto sal s ir lauko krepšinio aikštel s. Šiuo metu numatomoje dvira i saugyklos stov jimo veši žalia veja, tod l naujai projektuojamos dvira i saugyklos teritorijoje planuojama rengti nauj betonini trinkeli dangos aikštel . Šioje mokykloje mokosi 605 mokiniai, privalomas dvira i stov jimo viet skai ius - 30. Suprojektuota 30 dvira i stov jimo viet , viena si lomo modelio dengta dvira i stogin (3900 x 2500 x 2485 mm) su 5 vnt. dvira i stov ir viena si lomo modelio dengta dvira i stogin (7740 x 2500 x 2485 mm) su 10 vnt. dvira i stov .

2.5. Dvira i saugykla (dengta stogin su stovais dvira iams prirakinti) S duvos gimnazijos teritorija, Marijampol , R. Juknevi iaus g. 32

Dvira i saugykla rengiama mokyklos teritorijoje šiaur s vakar dalyje esan ioje automobili tov jimo aikštel je, greta sporto sal s vakarin s sienos. Šiuo metu šiame kieme yra paklota asfalto danga, ši danga yra labai sena, vietomis ištrup jusiu, tod l bus rengiama nauja betonini trinkeli dangos aikštel po naujai projektuojama dvira i saugykla. Šioje mokykloje mokosi 745 mokiniai, privalomas dvira i stov jimo viet skai ius - 37. Suprojektuota 40 dvira i stov jimo viet , dvi didesn s si lomo modelio dengtos dvira i stogin s (7740 x 2500 x 2485 mm) su 20 vnt. dvira i stov .

2.6. Dvira i saugykla (dengta stogin su stovais dvira iams prirakinti) Ryto pagrindin s mokyklos teritorija, Marijampol , Mokyklos g. 22

Dvira i saugykla rengiama mokyklos teritorijoje centrin je dalyje, mokyklos pagrindiniame kieme šalia pagrindinio jimo. Aplink mokykl ir šiame kieme paklota nauja betonini trinkeli danga, tod l dvira i saugykas vietoje nauja aikštel neprojektuojama, saugykla rengiama ant esamos dangos. Šioje mokykloje mokosi 531 mokinys, privalomas dvira i stov jimo viet skai ius - 27. Suprojektuota 30 dvira i stov jimo viet , viena si lomo modelio dengta dvira i stogin (3900 x 2500 x 2485 mm) su 5 vnt. dvira i stov ir viena si lomo modelio dengta dvira i stogin (7740 x 2500 x 2485 mm) su 10 vnt. dvira i stov .

2.7. Dvira i saugykla (dengta stogin su stovais dvira iams prirakinti) Šaltinio progimnazija, Marijampol , Mokol g. 61

Dvira i saugykla rengiama mokyklos teritorijoje pietin je dalyje, priešais pagrindin jim mokyklos pastat . Šiuo metu numatomoje dvira i saugyklos stov jimo vietoje veši žalia veja tod l bus rengiama nauja betonini trinkeli dangos aikštel po naujai projektuojama dvira i saugykla. Šioje mokykloje mokosi 453 mokiniai, privalomas dvira i stov jimo viet skai ius - 23. Suprojektuota 30 dvira i stov jimo viet , viena si lomo modelio dengta dvira i stogin (3900 x 2500 x 2485 mm) su 5 vnt. dvira i stov ir viena si lomo modelio dengta dvira i stogin (7740 x 2500 x 2485 mm) su 10 vnt. dvira i stov .

	2011-00-PP-BD.AR		Data	Lapas	Lap	Laida
			2020	3	4	0

2.8. Dvira i saugykla (dengta stogin su stovais dvira iams prirakinti) Rygiški Jono gimnazija, Marijampol, Kauno g. 7


Dvira i saugykla rengiama mokyklos teritorijoje centrinėje dalyje, paradiniame kieme, priešais pagrindinį mokyklos pastatą. Numatytoje dvira i saugyklos stovų jimo vietoje yra rengta granito plokštė dangai, todėl dvira i saugykla vietoje nauja aikštelių neprojektuojama, saugykla rengiama ant esamos dangos. Šioje mokykloje mokosi 753 mokiniai, privalomas dvira i stovų jimo vietų skaičius - 38. Suprojektuota 40 dvira i stovų jimo vietų, dvi didesnės - siūlomo modelio dengtos dvira i stoginės (7740 x 2500 x 2485 mm) su 20 vnt. dvira i stovų.

3. Kiti sprendiniai

Naujai projektuojamos betoninės trinkelės aikštelių bus apjuosiamos vejos bortais. Kiekvienos mokyklos teritorijoje betoninės trinkelės aikštelių dydis bus parenkamas individualiai, pritaikytas pagal poreikį ir dvira i saugyklos dydį. Šie sprendiniai bus tikslinami techninio darbo projekto sudėtyje.

Numatomos trinkelės dangos aikštelių pagrindo sluoksniai: šaliesiškai nejautrus sluoksnis – smėlio sluoksnis, viršutinis pagrindo sluoksnis – skalda. Rengus pagrindus, klojama betoninės trinkelės dangai. Pagrindo sluoksniai ir sutankinimo rodikliai bus parinkti pagal taisyklę KPT SDK 19 reikalavimus.

Projekto vadovas



Aloyzas Jurdonas, at. Nr.1916

 8-343-52201	2011-00-PP-BD.AR		Data	Lapas	Lap	Laida
			2020	4	4	0



**MARIJAMPOLĖS SAVIVALDYBĖS ADMINISTRACIJOS
APLINKOTVARKOS IR INFRASTRUKTŪROS SKYRIUS**

TVIRTINU
Administracijos direktorius

TECHNINĖ UŽDUOTIS

2020-03-
Marijampolė

Eil. Nr.	Pavadinimas	Reikalavimai
I. Bendra informacija apie pirkimo objektą		
1.	Statytojas (Užsakovas)	<i>Marijampolės savivaldybės administracija, įstaigos kodas 188769113, J. Basanavičiaus a.1, LT-68307 Marijampolė</i>
2.	Pirkimo objektas	<i>Marijampolės savivaldybės aštuonių mokyklų teritorijose dviračių saugyklų (dengtų stoginių su stovais dviračiams prirakinti) įrengimo darbai</i>
3.	Projekto pavadinimas	<i>Marijampolės savivaldybės, aštuonių mokyklų teritorijose dviračių saugyklų (dengtų stoginių su stovais dviračiams prirakinti) įrengimo projektinė dokumentacija</i>
4.	Statinio adresas	<i>1. Marijampolės „Ryto“ pagrindinė mokykla (Marijampolė, Mokyklos g. 22); 2. Marijampolės R. Stankevičiaus pagrindinė mokykla (Marijampolė, Vasario 16-osios g. 7); 3. Marijampolės J. Totoraičio progimnazija (Marijampolė, Dariaus ir Girėno g. 7); 4. Marijampolės P. Armino progimnazija (Marijampolė, Vytenio g. 47); 5. Marijampolės „Šaltinio“ progimnazija (Marijampolė, Mokolų g. 61); 6. Marijampolės Rygiškių Jono gimnazija (Marijampolė, Kauno g. 7); 7. Marijampolės Sūduvos gimnazija (Marijampolė, R. Juknevičiaus g. 32); 8. Marijampolės šv. Cecilijos gimnazija (Marijampolė, Naujakurių g. 6).</i>
5.	Statinių grupės sudėtis	<i>Marijampolės miesto aštuonių mokyklų teritorijose dengtos stoginės su stovais dviračiams prirakinti</i>
6.	Statinio (-ių) ar statinių grupės paskirtis ir bendrieji (techniniai ir paskirties) rodikliai	<i>Statinio vieta ir mokinių skaičius įstaigoje: 1. Marijampolė „Ryto“ pagrindinės mokyklos teritorijoje - schema Nr. 1 (mokinių skaičius 531); 2. Marijampolės R. Stankevičiaus pagrindinės</i>

Eil. Nr.	Pavadinimas	Dokumento registracijos data 2020-03-10 ir Nr. AL-2167 (35.3.E) Reikalavimai
		<p><i>mokyklos teritorijoje- schema Nr.2 (mokinių skaičius 605);</i> 3. <i>Marijampolės J. Totoraičio progimnazijos teritorijoje- schema Nr.3 (mokinių skaičius 786);</i> 4. <i>Marijampolės P. Armino progimnazijoje- schema Nr.4 (mokinių skaičius 202);</i> 5. <i>Marijampolės „Šaltinio“ progimnazijos teritorijoje - schema Nr. 5 (mokinių skaičius 453);</i> 6. <i>Marijampolės Rygiškių Jono gimnazijos teritorijoje - schema Nr. 6 (mokinių skaičius 753);</i> 7. <i>Marijampolės Sūduvos gimnazijos teritorijoje - schema Nr. 7 (mokinių skaičius 745);</i> 8. <i>Marijampolės šv. Cecilijos gimnazijos teritorijoje - schema Nr. 8 (mokinių skaičius 294).</i></p>
7.	Statinio statybos rūšis	Projekto rengimo metu projektuotojas, vadovaudamasis STR 1.01.08:2002 „Statinio statybos rūšys“, nustato ir parenka statybos rūšį.
8.	Statinio kategorija	<i>II grupės nesudėtingasis</i>
9.	Esamos statinio konstrukcijos, jų funkcinė paskirtis	<p><i>Marijampolės miesto bendrojo ugdymo įstaigose dar nebuvo vykdoma dviračių infrastruktūros plėtra. Įgyvendinant Lietuvos Respublikos susisiekimo ministro 2017 m. lapkričio 28 d. įsakymu Nr. 3-562 „Dėl 2014-2020 metų ES fondų investicijų veiksmų programos 4 prioriteto „Energijos efektyvumo ir atsinaujinančių išteklių energijos gamybos ir naudojimo skatinimas“ 04.5.1.-TID-R-514 priemonės „Darnaus judumo priemonių diegimas“ projektų finansavimo sąlygų aprašo patvirtinimo“ ir Marijampolės savivaldybės tarybos 2019 m. vasario 25 d. sprendimu Nr. 1-36 „Dėl Marijampolės darnaus judumo mieste plano patvirtinimo“, viena iš planuojamų įgyvendinti veiklų-dviračių saugojimo infrastruktūros plėtra, įrengiant dviračių saugyklas: 8 vnt., ne daugiau 225 vietas.</i></p>
II. Perkamų paslaugų apimtis ir trukmė		
10.	Perkamų paslaugų apimtis:	<p><i>Parengti projektinę dokumentaciją vadovaujantis STR 1.04.04:2017 „Statinio projektavimas. Projekto ekspertizė“ (bendroji, skaičiuojamosios kainos nustatymo dalis ir kt. atsižvelgiant į statinio specifiką), STR 2.03.01:2001 „Statiniai ir teritorijos. Reikalavimai žmonių su negalia reikmėms“, STR 2.06.04:2011 „Gatvės ir vietinės reikšmės keliai. Bendrieji reikalavimai“ ir kitais Lietuvos Respublikoje galiojančiais teisės aktais;</i></p>
10.1.	projektavimo paslaugos	<p><i>Projektinėje dokumentacijoje numatomi šie sprendiniai:</i> 10.1.1. <i>naujų dengtų, atvirų (pagal pridedamas situacijos schemas) 8 vnt. dviračių saugyklų (stoginių), su stovais dviračiams prirakinti, įrengimas, ir pagal poreikį kiekvienos mokyklos stoginėse įrengiant trinkelį ar betoninių plytelių dangą. Nesant techninėms galimybėms stogines įrengti schemas nurodytoje vietoje, paliekame galimybę keisti stoginių įrengimo vietą.</i> 10.1.2. <i>bendri reikalavimai – projektuojant vadovautis</i></p>

Eil. Nr.	Pavadinimas	Dokumento registracijos data 2020-03-10 ir Nr. AL-2167 (35.3.E) Reikalavimai
		<p><i>užsienio šalių gerąja praktika, Projektas turi neprieštarauti galiojantiems teisė aktams, reglamentams, normoms ir reikalavimams; parenkant gaminius, būtina siekti, kad jie būtų ilgaamžiai, patvarūs ir atsparūs žalingam aplinkos poveikiui.</i></p> <p>Dėl tikslesnių ir išsamesnių duomenų apie objektą projektuotojas prieš pateikdamas pasiūlymą dėl šių paslaugų viešojo pirkimo, turi nuvykti apžiūrėti ir įvertinti objektą vietoje. Galimus tinkamus tvarkymo sprendinius ir su tuo susijusias statybinių inžinerinių (ir kitų) tyrinėjimų ir statinių statybos projektavimo darbų apimtis teikėjas, kaip kompetentingas savo srities žinovas, turi susiplanuoti ir nusimatyti.</p>
10.2.	kitos paslaugos, susijusios su projektavimo paslaugomis	<ol style="list-style-type: none"> 1. Pagal poreikį parengti topografinę nuotrauką; 2. Pagal poreikį tlikti projektavimui reikalingus geodezinius, geologinius tyrimus; 3. Pagal poreikį gauti inžinerinius tinklus eksploatuojančių įmonių projektavimo sąlygas bei leidimus/ sutikimus dirbti tų tinklų apsauginėje zonoje; 4. Projektavimo eigoje projektinius sprendinius derinti su Statytoju (Užsakovu), pateikti projektinius sprendinius Statytojo (Užsakovo) tvirtinimui. 5. Parengti projektinius pasiūlymus vadovaujantis STR 1.04.04:2017 „Statinio projektavimas. Projekto ekspertizė“; 6. Pataisyti projektinę dokumentaciją pagal ekspertų pastabas (jeigu reikalinga); 7. Suderintą projektinę dokumentaciją įkelti į Lietuvos Respublikos statybos leidimų ir statybos valstybinės priežiūros informacinę sistemą (IS) „Infostatyba“: statybą leidžiančiam dokumentui gauti (jeigu tai reikalinga);
10.3.	projekto vykdymo priežiūra	Nebus vykdoma
11.	Paslaugų teikimo pradžia ir trukmė	Pradžia – 2020 m. kovo mėn., pabaiga - projektinė dokumentacija parengiama per 1 mėnesį nuo sutarties pasirašymo.
III. Reikalavimai projektavimo paslaugoms		
12.	Projekto rengimo dokumentams taikomi teisės aktai, normatyviniai statybos techniniai dokumentai bei normatyviniai statinio saugos ir paskirties dokumentai, teritorijų planavimo dokumentai.	<p><i>Projektinė dokumentacija rengiama Lietuvos Respublikos statybos įstatymu ir kitais įstatymais, reglamentuojančiais statinio saugos ir paskirties reikalavimus, teisės aktais, reglamentuojančiais esminius statinių reikalavimus (vieną, kelis ar visus), aplinkos apsaugos ir statinio parametrus pagal statinių ar statybos produktų charakteristikų lygius ir klases, kitais teisės aktais, teritorijų planavimo ir normatyviniais statybos techniniais dokumentais. Pasikeitus įstatymų ir kitų teisės aktų, reglamentuojančių perkamas paslaugas, nuostatoms ir reikalavimams, projektuotojas turi vykdyti sutartį pagal galiojančius teisės aktus, tačiau apie tai turi informuoti statytoją.</i></p>

Eil. Nr.	Pavadinimas	Dokumento registracijos data 2020-03-10 ir Nr. AL-2167 (35.3.E) Reikalavimai
13.	Funkciniai (paskirties) ir naudojimo (eksploataciniai) reikalavimai statiniui (statinių grupei)	<i>Projektuojamų dviračių stoginių paskirtis – kitos paskirties inžineriniai statiniai</i>
14.	Aplinkosaugos, sveikatos, saugomos teritorijos ir nekilnojamosios kultūros paveldo vertybės apsaugos reikalavimai	-
15.	Universaliojo dizaino principų taikymo reikalavimai	-
16.	Techniniai, kokybiniai (estetiniai, komforto, energinio naudingumo, triukšmo lygio ir t.t.) reikalavimai pagal statinio projekto sprendinių dalis	-
17.	Nurodymai sprendinių derinimui, jų pritarimui ir pan.	<i>Projektinei dokumentacijai gauti visus reikiamus pritarimus, suderinimus, leidimus reikalingus pilnam projekto parengimui. Pateikti duomenis projektavimo, prisijungimo, iškėlimo ir kt. sąlygų gavimams.</i>
18.	Pageidaujami ekonominiai rodikliai	<i>Dviračių stovai turi būti įrengti taip, kad užtikrintų dviračio stabilumą, ir prie stovo būtų galima prirakinti dviračio rėmą.</i>
19.	Statinio ar statinių grupės projektavimo ir statybos eiliškumas	<i>Dviračių stoginių projektavimas bus vykdomas vienu etapu.</i>
20.	Projektavimo procesų valdymas ir automatizacija	<i>Laikantis STR 1.04.04:2017 „Statinio projektavimas. Projekto ekspertizė“ reikalavimų</i>
21.	Reikalavimai projekto rengimo dokumentų kalbai (-oms)	<i>Lietuvių kalba</i>
22.	Nurodymai statinio projekto dokumentų komplektavimui, įforminimui ir pateikimui	<i>Projekto apimtis – pagal STR 1.04.04:2017 „Statinio projektavimas. Projekto ekspertizė“ reikalavimus</i>
23.	Ekspertizės atlikimas	<i>Statinio projekto ekspertizę organizuoja Užsakovas, o Projektuotojas privalo pataisyti projektą pagal ekspertizės akte nurodytas pagrįstas privalomas pastabas.</i>
24.	Pridedami dokumentai reikalingi projekto dokumentų parengimui	<i>Marijampolės miesto mokyklų teritorijų situacijos schemas, kuriose nurodyta stoginių įrengimo vietos, 9 lapai</i>

PIRKIMO VYKDYTOJO PATEIKIAMAI DUOMENYS IR DOKUMENTAI

Etapas	Pirkimo vykdytojo pateikiami dokumentai	Lapų sk.
--------	---	----------

		Dokumento registracijos data 2020-03-10 ir Nr. AL-2167 (35.3.E)
Projektiniai pasiūlymai	Žemės sklypo ir statinio statybinį tyrimų dokumentų kopijos. *Statybiniai tyrimai – statinio statybos sklypo (ar, kai reikia, gretimos teritorijos), inžinerinių tinklų ir susisiekimo komunikacijų sklypų (trasų) inžineriniai geodeziniai tyrimai, inžineriniai geologiniai, geotechniniai ir kiti tyrimai; aplinkos, kraštovaizdžio, higieniniai tyrimai; kai rekonstruojamas ar remontuojamas esamas statinys arba pristatomas prie esamo statinio (statant arti jo) naujas statinys, taip pat esamo ir gretimų statinių, kuriems gali turėti įtakos numatomi statybos darbai, tyrimai; esamų pastatų nuosėdžių ir deformacijų stebėjimai	
	Esamo statinio ar jo dalies kadastrinių duomenų bylos kopija	-
	Duomenys apie statytojo pasirinktą gamybos ar paslaugų teikimo technologinį procesą ir įrenginius	-
	Atliktos galimybių studijos, tiriamieji darbai	-
	Kiti dokumentai ir duomenys atsižvelgiant į numatomo projektuoti statinio specifiką	-
Projektinė dokumentacija	Kiti dokumentai ir duomenys apie rengiamus projektus, galimai turinčius įtakos Projekto sprendiniams (pvz.: tuo pačiu ar panašiu metu vykdomi projektai, kurių sprendiniai ribojasi su pirkimo objekto projekto sprendiniais)	-
	Projektiniai pasiūlymai (su visais prie projektinių pasiūlymų nurodytais dokumentais)	-
	Žemės sklypo teisinės registracijos Nekilnojamojo turto registre dokumentai arba žemės sklypo nuomos (panaudos) dokumentai	17 lapų
	Ištrauka (brėžinys) iš patvirtinto teritorijų planavimo dokumento ir sprendimas apie šio dokumento patvirtinimą	-
	Statinio kadastriniai matavimai: Kadastrinių matavimų byla, 1 dokumentas	-
	Statinio teisinės registracijos Nekilnojamojo turto registre dokumentai arba statinio nuomos (panaudos) dokumentai	-
	Planuojamos ūkinės veiklos poveikio aplinkai vertinimo dokumentai (jeigu jie parengti, kitu atveju užsakomi)	-
	Planuojamos ūkinės veiklos poveikio visuomenės sveikatai vertinimo dokumentai (jeigu jie parengti, kitu atveju užsakomi)	-
	Sklypo ir inžinerinių statinių už sklypo ribų geodeziniai tyrinėjimai, topografija (jeigu jie parengti, kitu atveju užsakomi)	-
	Sklypo ir inžinerinių statinių geologiniai tyrinėjimai (jeigu jie parengti, kitu atveju užsakomi)	-
	Prisijungimo prie elektros energijos, šilumos, vandens tiekimo ir nuotekų šalinimo, dujotiekio, elektroninių ryšių ir kitų inžinerinių tinklų bei susisiekimo komunikacijų sąlygos	-
	Specialieji reikalavimai: 1) specialieji architektūros reikalavimai	-
	2) specialieji paveldosaugos reikalavimai kultūros paveldo vertybei ar jos teritorijai, kultūros paveldo statiniui ar kultūros paveldo teritorijoje esančiam statiniui	-
	3) specialieji saugomos teritorijos tvarkymo ir apsaugos reikalavimai	-
	Žemės sklypo ir (ar) statinio bendrasavininkų sutikimai	-
	Duomenys apie perkanciosios organizacijos pasirinktus ar turimus įrenginius ir statybos produktus	-
	Kiti dokumentai 1. Aštuonių mokymo įstaigų teritorijų situacijos schemas, kuriose nurodytos planuojamos stoginių įrengimo vietos	9 lapai
Bendradarbiavimo sutartys (reikalingos tokiais atvejais, kai projektas bus vykdomas ne vien Statytojui (Užsakovui), bet ir kitam savininkui priklausančiame žemės sklype arba kai projektuojamas statinys priklauso ne vien Statytojui (Užsakovui), bet ir kitam savininkui, pvz.: Savivaldybei ir Lietuvos automobilių kelių direkcijai prie Susisiekimo ministerijos; Savivaldybei ir AB „Lietuvos geležinkeliai“ ir pan.)	-	
Servitutinės sutartys	-	

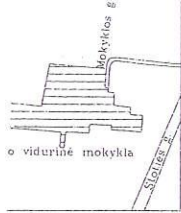
	Techninis projektas(su visais prie projektinių pasiūlymų ir techninio projekto nurodytais dokumentais)	
	Techninio projekto bendrosios ekspertizės aktas	-
	Kiti dokumentai	-
	Statybą leidžiantis dokumentas	-

REIKALAVIMAI PROJEKTAVIMO PASLAUGŲ SUTEIKIMO REZULTATUI

Projektavimo etapas	Projektuotojo pateikiami dokumentai
Projektiniai pasiūlymai	-
	-
	-
Techninis projektas	-
Darbo projektas	-
Projektinė dokumentacija	<i>Parengti projektinę dokumentaciją vadovaujantis STR 1.04.04:2017 „Statinio projektavimas. Projekto ekspertizė“ (pateikiami bendri duomenys, aiškinamieji raštai ir sprendinių planai ir schemas, sąnaudų žiniaraščiai ir techninės specifikacijos, skaičiuojamosios kainos nustatymas, parengti vadovaujantis STR 1.04.04:2017 „Statinio projektavimas. Projekto ekspertizė“).</i>
Projekto vykdymo priežiūra	-

Skyriaus vedėjas

tel. (8-343) 90 080 el. p.

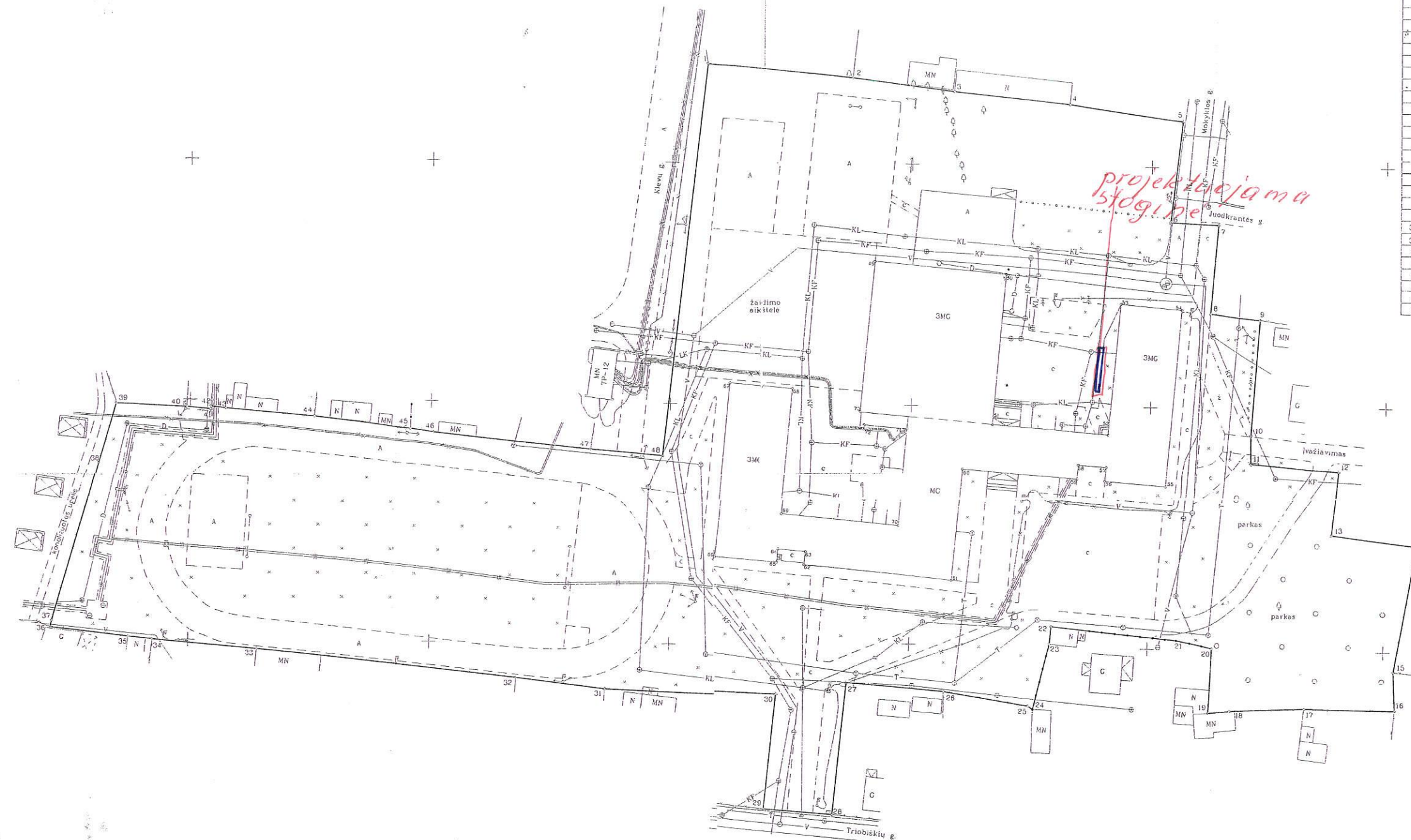


ŽEMES SKLYPO PLANAS M 1:500
Sklypo plotas 21831 m²

SCHEMA NR. 1
Elektroninio dokumento nuorašas
Dokumento registracijos data 2020-03-10 ir Nr. AL-2167 (35.3.E)

RYTO "PAGRINDINE MOKYKLA"

Greitmuo	Creitimo žemės sklypo kadastro Nr.	Pastatas
1-2	1801/0030 0052	
2-3		
3-4-5	1801/0030 0027	Mokykla g. 19
5-6		
6-7		Mokykla g.
7-8-9	1801/0030 0014	Juodkrantės g.
9-10		
10-11-12		Stelė g. 23B
12-13-14	1801/0030 0112	
14-15	1801/0030 0143	
15-16	1801/0030 0073	
16-17		
17-18-19	1801/0030 0087	Tribiškių g. 25
19-22	1801/0030 0158	
24-25-26	1801/0030 0063	
26-27-28	1801/0030 0089	
28-29		
29-30-31	1801/0030 0058	Tribiškių g.
31-32		Tribiškių g. 11
32-33	1801/0030 0161	
33-34	1801/0030 0096	
34-35-36-37	1801/0030 0157	
37-38-39		Kašalizuotas upelis
39-40	1801/0030 0103	
40-41-42		Zemaitės skg. 8
42-43-44		Zemaitės skg. 10
44-45		Zemaitės skg. 12
45-46-47	1801/0030 0107	
47-48-1		Kiemų g.





Linijų šiai	Atstumas
1-2	30.40
2-3	21.11
4-5	24.33
4-5	23.91
5-6	21.16
6-7	10.37
7-8	18.46
8-9	10.50
9-10	24.27
10-11	5.89
11-12	18.58
12-13	12.51
13-14	17.91
14-15	26.57
15-16	7.97
16-17	18.97
17-18	15.85
18-19	4.72
19-20	13.38
20-21	7.72
21-22	26.14
22-23	3.61
23-24	13.06
24-25	1.25
25-26	18.13
26-27	20.32
27-28	22.37
28-29	14.30
29-30	23.77
30-31	33.80
31-32	18.69
32-33	54.77
33-34	21.77
34-35	5.11
35-36	16.40
36-37	1.35
37-38	34.58
38-39	12.91
39-40	14.69
40-41	4.96
41-42	0.58
42-43	3.07
43-44	18.51
44-45	20.09
45-46	4.79
46-47	33.12
47-48	15.09
48-1	42.14

Nuorašas tikras

Kopija tikra

Marijampolės, Kazlų Rūdos ir Kalvarijos skyriaus vyriausioji specialistė



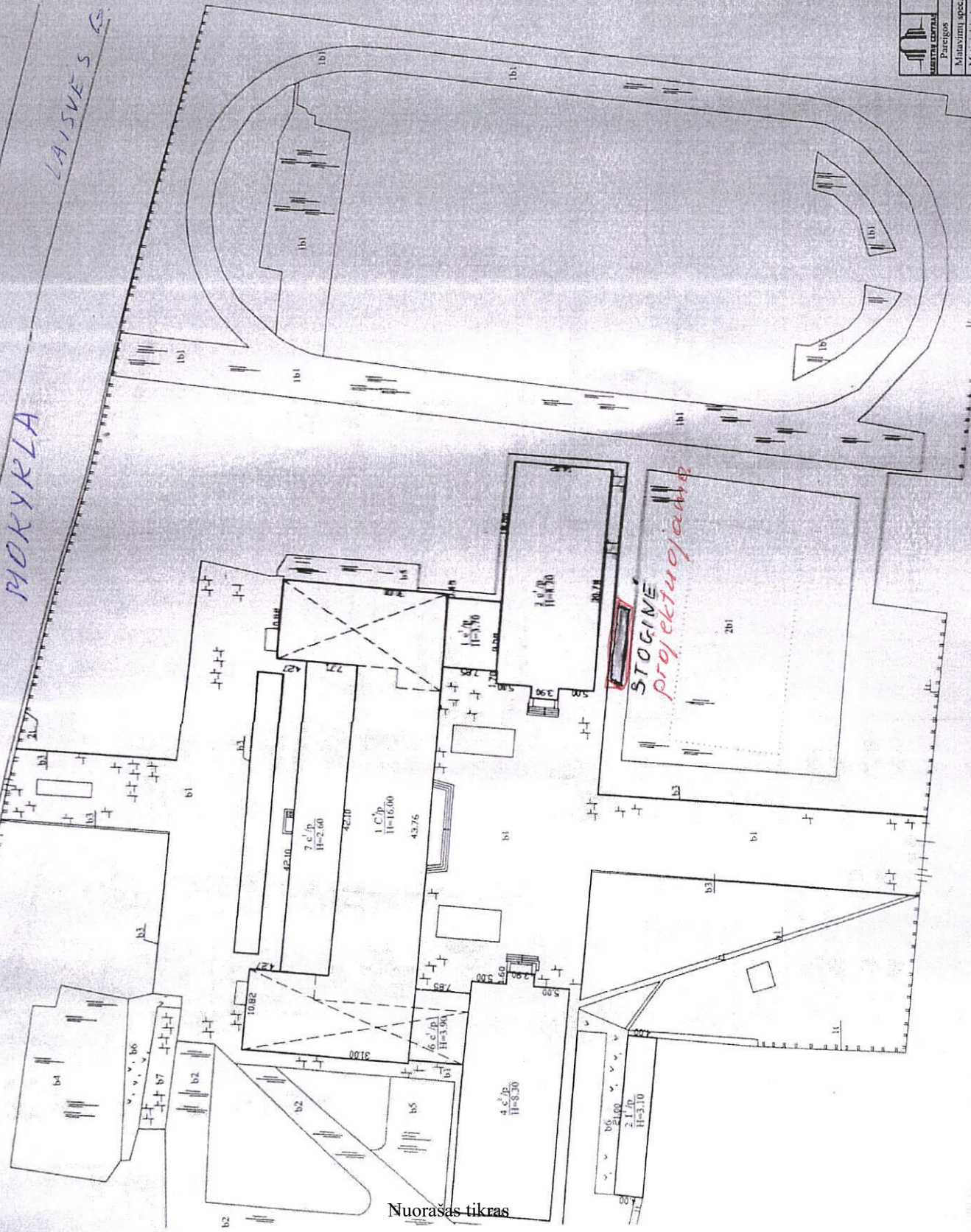
Su pateiktomis vietais žemės sklypo riboms aprašytoms 2008 m. birželio mėn. 30 d. žemės sklypo pateiktimo-paroodymo akte, ir matytų plotu suinaku žemės savininkas (naudotojas) Marijampolės savivaldybė

Marijampolės savivaldybės apskrities viešinio administracijos žemės tvarkymo departamento žemės tvarkymo skyriaus Patikrinimo, tvarkymo specialiosios pareigybės vedėja (parašas) (prezantas) 2008-08-01 2008-08-01

Pareigos	Įspėtas	Ypatės, parašas	Data
			2008-07
			2008-07

 Valstybės (mėnesio) Registrų centras Marijampolės filialas Licencijos Nr. G-714 (623), išleista 2008-08-27 280802-14, išduotas 2008-07-11	Pareigos V. Ivanovs	Data 2020-03-10 16:05:05
	Mūsų vardu [Redacted]	Darbo Nr. 2020-03-10-26
Mūsų vardu [Redacted]	Mūsų vardu [Redacted]	Mūsų vardu [Redacted]
Mūsų vardu [Redacted]	Mūsų vardu [Redacted]	Mūsų vardu [Redacted]
Mūsų vardu [Redacted]	Mūsų vardu [Redacted]	Mūsų vardu [Redacted]

B. STANKEVICIAUS PAGRINDINE MOKYKLA
LAISVĖS G.



STOGINE projektuojamas

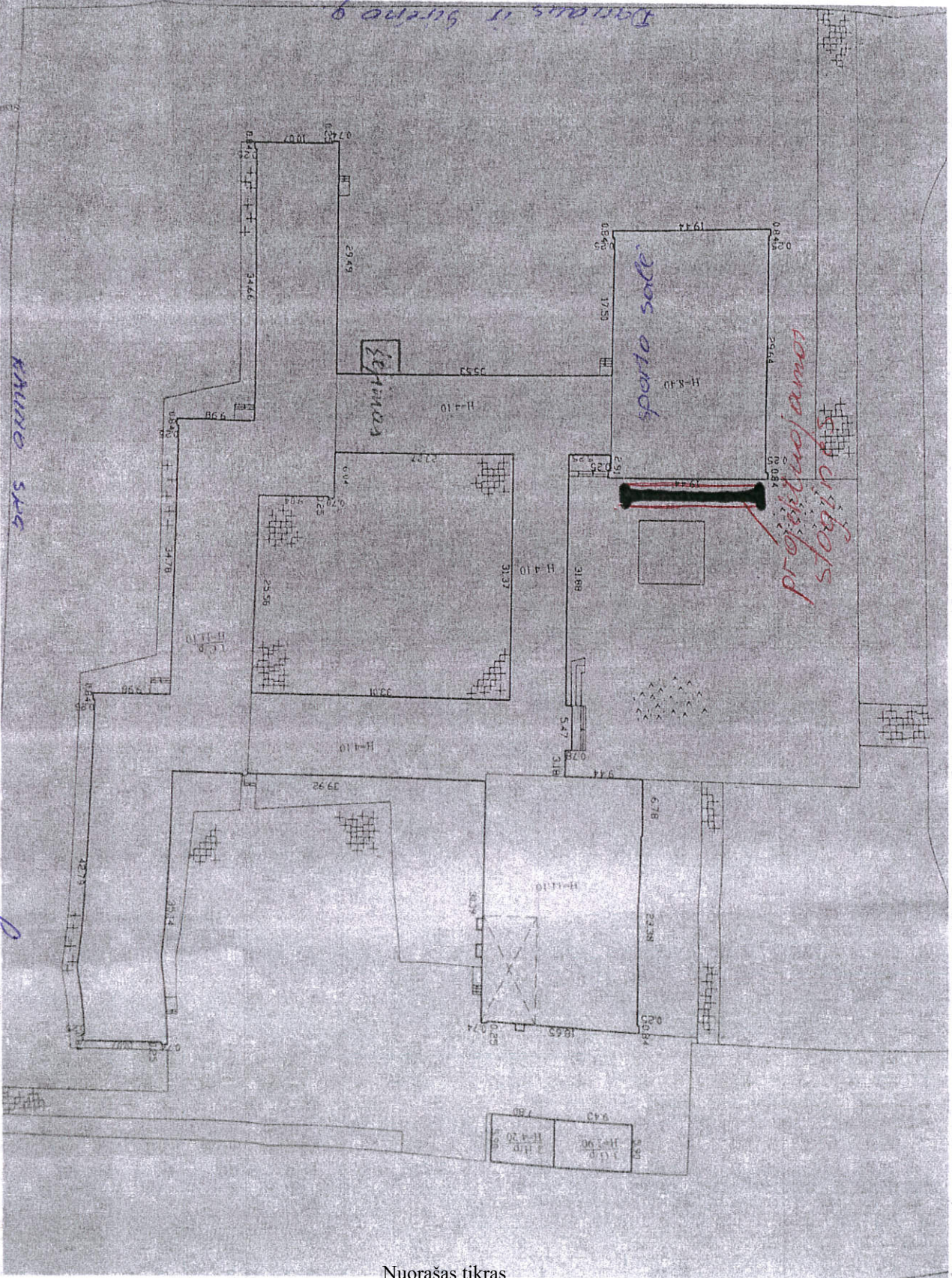
VASARIO 16-05:05 G.

Nuorasa tikras

1

Y. TOTORACIŲ PROJEKCIJA

skema s.c.



Nuorašas tikras

skl. 1

ZONELIO G-VĖ
AISBĖS
97,50

P. ARMIJO PROJEKTAZIJA

veja

skl. 2

sodas

skl. 3

skl. 4

skl. 12

104,00

sodas

30/p
6,00

33,80

veja

10³/6
H=7,00

12,55

skl. 10

36,00

Projektavimas
Išbanga

23,05

veja

20/p
H=2,90

kiemas

12,29

v=14,20

6,80

12,00

GABRIO G-VĖ
VISTE
49,50

veja

10³/6
H=11,00

veja

30/p
H=2,90

23,05

23,05

54,85

veja

36,00

14
30900

krėpžinio aikštelė

skl. 7


10,80
20/p
H=6,60

Nuorašas tikras

ANONIO G-VĖ

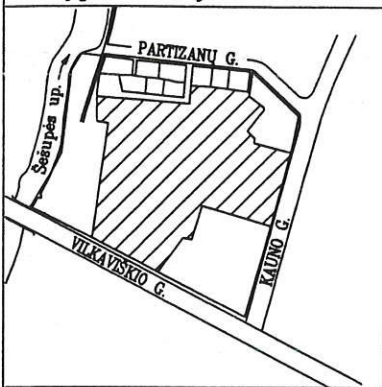
71,00

„ŠALTINIO“ PROGIMNAZIJA



NUMATOMA DVIRAČIŲ LAIKYMO VIETA





ŽEMĖS SKLYPO PLANAS M 1:2000

Sklypo plotas 41683 m²

RYGIŠKIŲ JONO GIPIVAZIJA

*SHEMA NR.6
LAPAS 2*

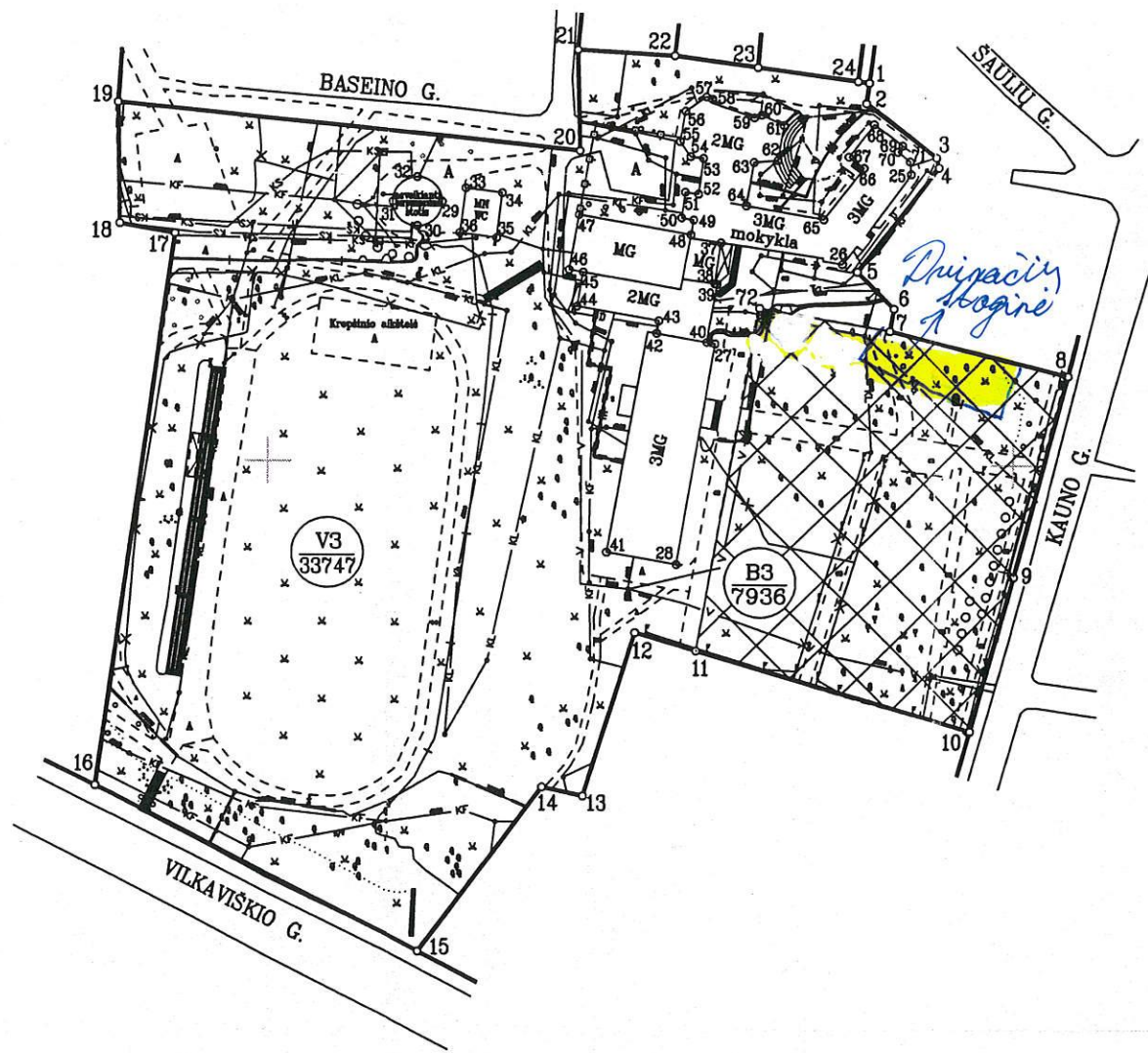
Kadastro vietovė:	MARIJAMPOLĖ
Dokumento registracijos data:	2020-03-10 ir Nr. 21674353E
Žemės sklypo kadastro Nr.:	180100009105

Gatvė, namo Nr.	KAUNO G. NR.7
Kaimas (miestelis)	
Seniūnija	
Miestas (savivaldybė)	MARIJAMPOLĖS
Apskritis	MARIJAMPOLĖS

Gretimybė	Gretimo žemės sklypo kadastro Nr.	Pastabos
1-3-5-8	1801/0009:0099	
8-9-10	1801/7001:0129	
10-13-15		VILKAVIŠKIO G. NR.2
15-16	1801/7001:0020	
16-18-19		PARTIZANŲ G. NR.17
19-20-21		BASEINO G.
21-22	1801/0009:0035	
22-23	1801/0009:0023	
23-24	1801/0009:0064	
24-1		VALSTYBINĖS ŽEMĖS FONDAS

LINIŲ ILGIAI:

- 1-2= 5.59
- 2-3= 24.02
- 3-4= 2.80
- 4-5= 35.93
- 5-6= 14.11
- 6-7= 6.14
- 7-8= 49.93
- 8-9= 56.61
- 9-10= 43.57
- 10-11= 76.65
- 11-12= 17.00
- 12-13= 46.24
- 13-14= 11.23
- 14-15= 55.82
- 15-16= 97.55
- 16-17= 151.28
- 17-18= 15.03
- 18-19= 32.79
- 19-20= 124.96
- 20-21= 27.34
- 21-22= 25.65
- 22-23= 22.54
- 23-24= 26.64
- 24-1= 3.04
- 11-72= 94.65
- 72-7= 34.98




457800.00
+ 8047000.00

SUDERINTA
Vyresnioji kadastro specialistė
2021 10 19

Nuorašas tikras

SKLYPO RIBOS PAŽYMĖTOS KADASTRO ŽEMELAPYJE
VI REGISTRO CENTRAS MARIJAMPOLĖS FILIALAS
2021.12.05 Vyresnioji kadastro specialistė
Ivutė Kukauskienė
Pareigos vardas, pavardė parašas

Su paženklintomis vietovėje žemės sklypo ribomis, atliktomis 2011 m. spalio mėn. 10 d. žemės sklypo paženklinimo darbais, akte ir laistytų plotų sutinku:
Žemės savininkas (naudotojas): MARIJAMPOLĖS SAVIVALDYBĖ Nr. 188769113



Nacionalinės žemės tarnybos prie Žemės ūkio ministerijos
Marijampolės, Kazlų Rūdos, Kalvarijos žemėtvarkos skyrius
Patikrino:
Suderino: vedėja (parašas) (vardas ir pavardė) (data)



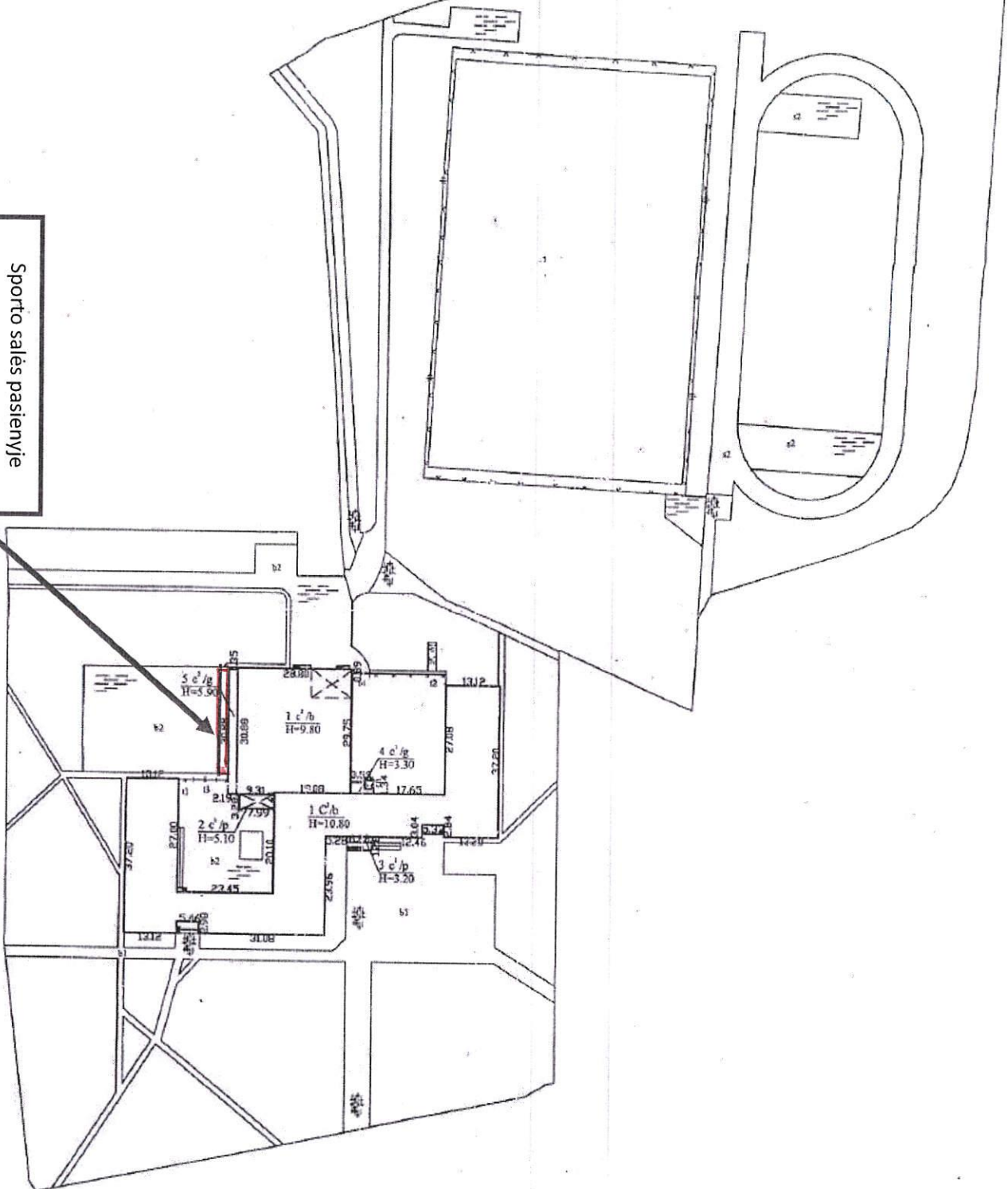
UAB "TOPOGRAFAS"			
Licencija G-936-(206), išduota 2008-11-20			
Pareigos	Parašas	Vardas ir pavardė	Data
Direktorius	<i>[Signature]</i>		2011-10-12
Vykdytojas	<i>[Signature]</i>		2011-10-12



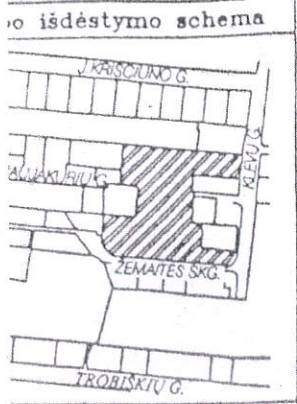
1014793555

SUDUVOS GIMNAZIJA

Sporto salės pasienyje
planuotume įrengti dviračių
stovus *istogines*



Valstybės įmonės Registrų centro Marijampolės filialas Licencijos Nr. G-734-(623), išduota 2008-08-27 ŽM-MB-144, išduotas 2008-07-11			
Parojigos	V., pavardė	Paršys, A.	Data
Matavimų spec.		<i>Algis</i>	2010-02-01
Matininkė-ekspertė		<i>Algis</i>	
Statinių išdėstymo planas		1:1000	Valstybinis matavimų skyrius
Marijampolės stv. Marijampolės m. R. Juknevičiaus g. 32			
Sudarytas pagal 2010-02-01 kadastrinių matavimų duomenis	Pastato pažymėjimas plane		



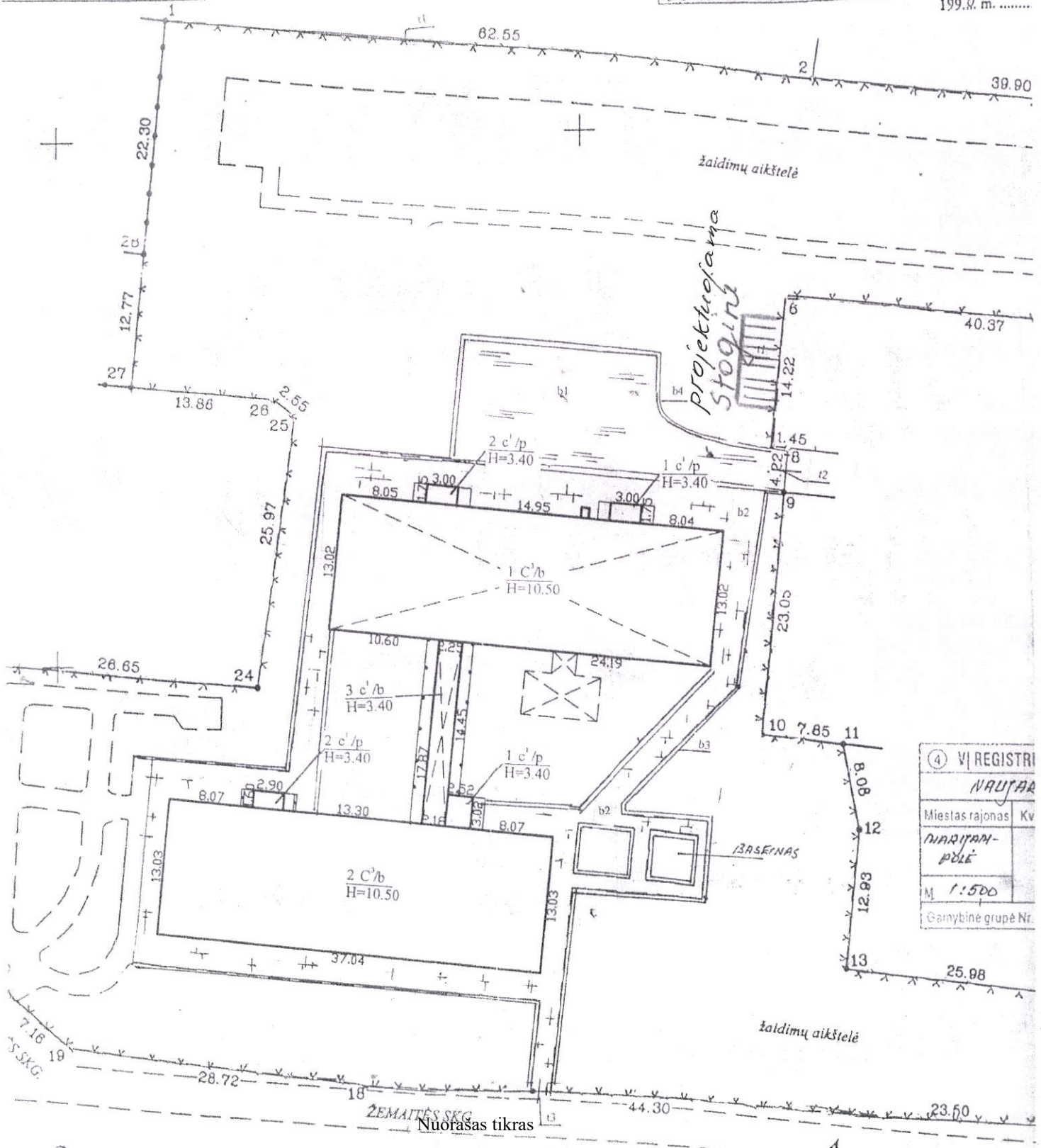
ŽEMĖS SKLYPO PLANAS, M 1:500

Sklypo plotas 7565 m²

✓
Sv. Cecilijos gimnazija
Naupajėkiai - 6

SUDERINTA: *[Signature]*
1999 01. 21.
 Marijampolės miesto vyriausiasis architektas A. LUKOŠEVICIUS

ŽEMĖS IR KT.
 KADASTRO
 ĮMONĖS
 INŽ.
 NI
 199.8 m.



④ VI REGISTRUOJAMA	
NAUJAA	
Miestas rajonas	Kv
NAUJAJA-	
PŪLĖ	
M	1:500
Gamybinė grupė Nr.	



VALSTYBĖS ĮMONĖ REGISTRŲ CENTRAS
V.Kudirkos g. 18-3, LT-03105 Vilnius, tel. (5) 2688 262, faks. (5) 2688 311, el.p. info@registrucentras.lt

NEKILNOJAMOJO TURTO REGISTRO CENTRINIO DUOMENŲ BANKO IŠRAŠAS

2012-02-01 09:22:59

1. Nekilnojamojo turto registre įregistruotas turtas:

Registro Nr.: 44/1470985
Registro tipas: Žemės sklypas
Sudarymo data: 2011-12-05
Adresas: Marijampolės sav. Marijampolės m. Kauno g. 7
Registro tvarkytojas: Valstybės įmonės Registrų centro Marijampolės filialas

2. Nekilnojamieji daiktai:

2.1. Žemės sklypas
Unikalus Nr.: 4400-2255-0867
Kadastrinis Nr: 1801/0009:105 Marijampolės m. k.v.
Pagrindinė tikslinė naudojimo paskirtis: Kita
Naudojimo būdas: Bendro naudojimo (miestų, miestelių ir kaimų ar savivaldybių bendro naudojimo) teritorijos
Naudojimo pobūdis: Urbanizuotų teritorijų viešųjų erdvių
Naudojimo būdas: Visuomeninės paskirties teritorijos
Naudojimo pobūdis: Mokslo ir mokymo, kultūros ir sporto, sveikatos apsaugos pastatų bei statinių statybos
Žemės sklypo plotas: 4,1683 ha
Užstatyta teritorija: 3,6783 ha
Kitos žemės plotas: 0,4900 ha
Žemės ūkio naudmenų našumo balas: 40,0
Matavimų tipas: Žemės sklypas suformuotas atliekant kadastrinius matavimus
Indeksuota žemės sklypo vertė: 756797 Lt
Žemės sklypo vertė: 472998 Lt
Vidutinė rinkos vertė: 922463 Lt
Vidutinės rinkos vertės nustatymo data: 2011-10-21
Kadastro duomenų nustatymo data: 2011-10-10

3. Daikto priklausiniai iš kito registro: įrašų nėra

4. Nuosavybė:

4.1. Nuosavybės teisė
Savininkas: LIETUVOS RESPUBLIKA, a.k. 111105555
Daiktas: žemės sklypas Nr. 4400-2255-0867, aprašytas p. 2.1.
[registravimo pagrindas: Nacionalinės žemės tarnybos teritorinio žemėtvarkos skyriaus vedėjo įsakymas, 2011-11-22, Nr. 20VĮ-2128
[rašas galioja: Nuo 2011-12-12

5. Valstybės ir savivaldybių žemės patikėjimo teisė:

5.1. Valstybinės žemės patikėjimo teisė
Patikėtinis: Nacionalinė žemės tarnyba prie Žemės ūkio ministerijos, a.k. 188704927
Daiktas: žemės sklypas Nr. 4400-2255-0867, aprašytas p. 2.1.
[registravimo pagrindas: Nacionalinės žemės tarnybos teritorinio žemėtvarkos skyriaus vedėjo įsakymas, 2011-11-22, Nr. 20VĮ-2128
[rašas galioja: Nuo 2011-12-12

6. Kitos daiktinės teisės : įrašų nėra

7. Juridiniai faktai:

7.1. Sudaryta panaudos sutartis
Panaudos gavėjas: Marijampolės Rygiškių Jono gimnazija, a.k. 190451662
Daiktas: žemės sklypas Nr. 4400-2255-0867, aprašytas p. 2.1.
[registravimo pagrindas: Panaudos sutartis, 2012-01-25, Nr. N18-2012-16
Plotas: 4,1683 ha

[rašas galioja: Nuo 2012-02-01
Terminas: Nuo 2012-01-25 iki 2111-01-25

8. Žymos: [rašų nėra

9. Specialios naudojimo sąlygos:

- 9.1. Vandentiekio, lietaus ir fekalinės kanalizacijos tinklų ir įrenginių apsaugos zonos
Daiktas: žemės sklypas Nr. 4400-2255-0867, aprašytas p. 2.1.
[registravimo pagrindas: Nacionalinės žemės tarnybos teritorinio žemėtvarkos skyriaus vedėjo įsakymas, 2011-11-22, Nr. 20V]-2128
Plotas: 1.731 ha
[rašas galioja: Nuo 2011-12-12
- 9.2. Ryšių linijų apsaugos zonos
Daiktas: žemės sklypas Nr. 4400-2255-0867, aprašytas p. 2.1.
[registravimo pagrindas: Nacionalinės žemės tarnybos teritorinio žemėtvarkos skyriaus vedėjo įsakymas, 2011-11-22, Nr. 20V]-2128
Plotas: 0.0265 ha
[rašas galioja: Nuo 2011-12-12
- 9.3. Gamybinių ir komunalinių objektų sanitarinės apsaugos ir taršos poveikio zonos
Daiktas: žemės sklypas Nr. 4400-2255-0867, aprašytas p. 2.1.
[registravimo pagrindas: Nacionalinės žemės tarnybos teritorinio žemėtvarkos skyriaus vedėjo įsakymas, 2011-11-22, Nr. 20V]-2128
Plotas: 0.266 ha
[rašas galioja: Nuo 2011-12-12
- 9.4. Šilumos ir karšto vandens tiekimo tinklų apsaugos zonos
Daiktas: žemės sklypas Nr. 4400-2255-0867, aprašytas p. 2.1.
[registravimo pagrindas: Nacionalinės žemės tarnybos teritorinio žemėtvarkos skyriaus vedėjo įsakymas, 2011-11-22, Nr. 20V]-2128
Plotas: 0.1195 ha
[rašas galioja: Nuo 2011-12-12
- 9.5. Elektros linijų apsaugos zonos
Daiktas: žemės sklypas Nr. 4400-2255-0867, aprašytas p. 2.1.
[registravimo pagrindas: Nacionalinės žemės tarnybos teritorinio žemėtvarkos skyriaus vedėjo įsakymas, 2011-11-22, Nr. 20V]-2128
Plotas: 0.2559 ha
[rašas galioja: Nuo 2011-12-12
- 9.6. Saugotini želdiniai (medžiai ir krūmai), augantys ne miškų ūkio paskirties žemėje
Daiktas: žemės sklypas Nr. 4400-2255-0867, aprašytas p. 2.1.
[registravimo pagrindas: Nacionalinės žemės tarnybos teritorinio žemėtvarkos skyriaus vedėjo įsakymas, 2011-11-22, Nr. 20V]-2128
Plotas: 0.49 ha
[rašas galioja: Nuo 2011-12-12
- 9.7. Nekilnojamųjų kultūros vertybių teritorija ir apsaugos zonos
Daiktas: žemės sklypas Nr. 4400-2255-0867, aprašytas p. 2.1.
[registravimo pagrindas: Nacionalinės žemės tarnybos teritorinio žemėtvarkos skyriaus vedėjo įsakymas, 2011-11-22, Nr. 20V]-2128
Plotas: 4.1683 ha
[rašas galioja: Nuo 2011-12-12

10. Kadastro žymos:

- 10.1. Kadastrinius matavimus atliko UAB "Topografas", a.k. 133746357
Daiktas: žemės sklypas Nr. 4400-2255-0867, aprašytas p. 2.1.
[registravimo pagrindas: Kvalifikacijos pažymėjimas, 2008-06-11, Nr. 2M-ME-83 Licencija, 2008-11-20, Nr. G-936-(206)
Nekilnojamojo daikto kadastro duomenų byla, 2011-10-21
[rašas galioja: Nuo 2011-12-05

10.2.

Suformuotas naujas

Daiktas: žemės sklypas Nr. 4400-2255-0867, aprašytas p. 2.1.

[registravimo pagrindas: Nekilnojamojo daikto kadastro duomenų byla, 2011-10-21

Nacionalinės žemės tarnybos teritorinio žemėtvarkos
skyriaus vedėjo įsakymas, 2011-11-22, Nr. 20VJ-2128

[rašas galioja: Nuo 2011-12-05

11. Registro pastabos ir nuorodos:


Statiniai - Reg. Nr.70/15627, 70/59222, 44/1299027.

12. Kita informacija: įrašų nėra

13. Informacija apie duomenų sandoriui tikslinimą: įrašų nėra

2012-02-01 09:22:59

Dokumentą atspausdino:
Registratorė



C. Paus



VALSTYBĖS ĮMONĖ REGISTRŲ CENTRAS
Lvovo g. 25-101, 09320 Vilnius, tel. (8 5) 2688 262, el.p. info@registrucentras.lt

REGISTRŲ CENTRAS

NEKILNOJAMOJO TURTO REGISTRO DUOMENŲ BAZĖS IŠRAŠAS

2020-02-18 14:27:04

1. Nekilnojamojo turto registre įregistruotas turtas:

Registro Nr.: 18/4747
Registro tipas: Žemės sklypas
Sudarymo data: 1998-07-22
Adresas: Marijampolė, Dariaus ir Girėno g. 7

2. Nekilnojamieji daiktai:

2.1. Žemės sklypas
Unikalus daikto numeris: 1801-0024-0079
Žemės sklypo kadastro numeris ir kadastro vietovės pavadinimas: 1801/0024:79 Marijampolės m. k.v.
Daikto pagrindinė naudojimo paskirtis: Kita
Žemės sklypo naudojimo būdas: Visuomeninės paskirties teritorijos
Žemės sklypo plotas: 2.4871 ha
Užstatyta teritorija: 2.4871 ha
Žemės ūkio naudmenų našumo balas: 40.0
Matavimų tipas: Žemės sklypas suformuotas atliekant kadastrinius matavimus
Indeksuota žemės sklypo vertė: 127547 Eur
Žemės sklypo vertė: 79717 Eur
Kadastro duomenų nustatymo data: 1998-07-22

3. Daikto priklausiniai iš kito registro: įrašų nėra

4. Nuosavybė:

4.1. Nuosavybės teisė
Savininkas: LIETUVOS RESPUBLIKA, a.k. 111105555
Daiktas: žemės sklypas Nr. 1801-0024-0079, aprašytas p. 2.1.
Įregistravimo pagrindas: 1998-06-24 Apskritis viršinininko įsakymas Nr. 76ŽMM
Įrašas galioja: Nuo 1998-07-22

5. Valstybės ir savivaldybių žemės patikėjimo teisė:

5.1. Valstybinės žemės patikėjimo teisė
Patikėtinis: Nacionalinė žemės tarnyba prie Žemės ūkio ministerijos, a.k. 188704927
Daiktas: žemės sklypas Nr. 1801-0024-0079, aprašytas p. 2.1.
Įregistravimo pagrindas: Žemės įstatymo pakeitimo ir papildymo įstatymas Nr. XI-912, 2010 m. birželio 18 d.
Įrašas galioja: Nuo 2010-07-01

6. Kitos daiktinės teisės : įrašų nėra

7. Juridiniai faktai:

7.1. Sudaryta panaudos sutartis
Panaudos gavėjas: Marijampolės Jono Totoraičio progimnazija, a.k. 290452950
Daiktas: žemės sklypas Nr. 1801-0024-0079, aprašytas p. 2.1.
Įregistravimo pagrindas: 1998-07-17 Panaudos sutartis Nr. Pan18/98-2832
Aprašymas: Neterminuotai
Įrašas galioja: Nuo 1998-07-22

8. Žymos: įrašų nėra

9. Teritorijos, kuriose taikomos specialiosios žemės naudojimo sąlygos:

9.1. Vandens tiekimo ir nuotekų, paviršinių nuotekų tvarkymo infrastruktūros apsaugos zonos (III skyrius, dešimtas skirsnis)
Daiktas: žemės sklypas Nr. 1801-0024-0079, aprašytas p. 2.1.
Įregistravimo pagrindas: 2019-06-06 Lietuvos Respublikos specialiųjų žemės naudojimo sąlygų įstatymas Nr. XIII-2166
2019-12-19 Lietuvos Respublikos žemės ūkio ministro įsakymas Nr. 3D-711
Įrašas galioja: Nuo 2020-01-02

9.2. Šilumos perdavimo tinklų apsaugos zonos (III skyrius, dvyliktasis skirsnis)
Daiktas: žemės sklypas Nr. 1801-0024-0079, aprašytas p. 2.1.
Įregistravimo pagrindas: 2019-06-06 Lietuvos Respublikos specialiųjų žemės naudojimo sąlygų įstatymas Nr. XIII-2166
2019-12-19 Lietuvos Respublikos žemės ūkio ministro įsakymas Nr. 3D-711
Įrašas galioja: Nuo 2020-01-02

9.3. Elektros tinklų apsaugos zonos (III skyrius, ketvirtasis skirsnis)
Daiktas: žemės sklypas Nr. 1801-0024-0079, aprašytas p. 2.1.
Įregistravimo pagrindas: 2019-06-06 Lietuvos Respublikos specialiųjų žemės naudojimo sąlygų įstatymas Nr. XIII-2166
2019-12-19 Lietuvos Respublikos žemės ūkio ministro įsakymas Nr. 3D-711
Įrašas galioja: Nuo 2020-01-02

9.4.

Elektroninio dokumento nuorašas
Dokumento registracijos data 2020-03-10 ir Nr. AL-2167 (35.3.E)

Viešųjų ryšių tinklų elektroninių ryšių infrastruktūros apsaugos zonos (III skyrius, vienuoliktasis skirsnis)

Daiktas: žemės sklypas Nr. 1801-0024-0079, aprašytas p. 2.1.

[registravimo pagrindas: 2019-06-06 Lietuvos Respublikos specialiųjų žemės naudojimo sąlygų įstatymas Nr. XIII-2166

2019-12-19 Lietuvos Respublikos žemės ūkio ministro įsakymas Nr. 3D-711

[rašas galioja: Nuo 2020-01-02

10. Daikto registravimas ir kadastro žymos: įrašų nėra

11. Registro pastabos ir nuorodos:

Statinių registro įrašo Nr. 70/20731. Atlikus žemės sklypo patikslinimus, įregistruotos 1998-07-17 valstybinės žemės panaudos sutarties Nr. Pan18/98-2832 panaudai suteiktas plotas (2,9729 ha) didesnis už visą sklypo plotą (2,4871 ha).

12. Kita informacija: įrašų nėra

13. Informacija apie duomenų sandoriui tikslinimą: įrašų nėra

2020-02-18 14:27:04

Dokumentą atspausdino



VALSTYBĖS ĮMONĖ REGISTRŲ CENTRAS
Lvovo g. 25-101, 09320 Vilnius, tel. (8 5) 2688 262, el.p. info@registrucentras.lt

NEKILNOJAMOJO TURTO REGISTRO DUOMENŲ BAZĖS IŠRAŠAS

2020-02-18 14:24:24

1. Nekilnojamojo turto registre įregistruotas turtas:

Registro Nr.: 18/16385
Registro tipas: Žemės sklypas
Sudarymo data: 2000-08-24
Adresas: Marijampolė, R. Juknevičiaus g. 32

2. Nekilnojamieji daiktai:

2.1. Žemės sklypas
Unikalus daikto numeris: 1801-0005-0017
Žemės sklypo kadastro numeris ir kadastro vietovės pavadinimas: 1801/0005:17 Marijampolės m. k.v.
Daikto pagrindinė naudojimo paskirtis: Kita
Žemės sklypo plotas: 4.5151 ha
Užstatyta teritorija: 4.5151 ha
Žemės ūkio naudmenų našumo balas: 40.0
Matavimų tipas: Žemės sklypas suformuotas atliekant kadastrinius matavimus
Indeksuota žemės sklypo vertė: 221413 Eur
Žemės sklypo vertė: 138383 Eur
Kadastro duomenų nustatymo data: 2000-08-24

3. Daikto priklausiniai iš kito registro: įrašų nėra

4. Nuosavybė:

4.1. Nuosavybės teisė
Savininkas: LIETUVOS RESPUBLIKA, a.k. 111105555
Daiktas: žemės sklypas Nr. 1801-0005-0017, aprašytas p. 2.1.
Įregistravimo pagrindas: 1999-11-19 Apskritis viršinininko įsakymas Nr. 150ŽMM
Įrašas galioja: Nuo 2000-08-24

5. Valstybės ir savivaldybių žemės patikėjimo teisė:

5.1. Valstybinė žemės patikėjimo teisė
Patikėtinis: Nacionalinė žemės tarnyba prie Žemės ūkio ministerijos, a.k. 188704927
Daiktas: žemės sklypas Nr. 1801-0005-0017, aprašytas p. 2.1.
Įregistravimo pagrindas: Žemės įstatymo pakeitimo ir papildymo įstatymas Nr. XI-912, 2010 m. birželio 18 d.
Įrašas galioja: Nuo 2010-07-01

6. Kitos daiktinės teisės : įrašų nėra

7. Juridiniai faktai:

7.1. Sudaryta panaudos sutartis
Panaudos gavėjas: Marijampolės Sūduvos gimnazija, a.k. 300594972
Daiktas: žemės sklypas Nr. 1801-0005-0017, aprašytas p. 2.1.
Įregistravimo pagrindas: 2013-05-13 Panaudos sutartis Nr. 20SUN-37
Plotas: 3.2695 ha
Įrašas galioja: Nuo 2013-05-17
Terminas: Nuo 2013-05-13 iki 2110-05-13

7.2. Sudaryta panaudos sutartis
Panaudos gavėjas: MARIJAMPOLĖS SAVIVALDYBĖ, a.k. 111100960
Daiktas: žemės sklypas Nr. 1801-0005-0017, aprašytas p. 2.1.
Įregistravimo pagrindas: 2013-05-03 Panaudos sutartis Nr. 20SUN-34/AS-520
Plotas: 0.1959 ha
Įrašas galioja: Nuo 2013-05-17
Terminas: Nuo 2013-05-03 iki 2033-05-03

7.3. Sudaryta panaudos sutartis
Panaudos gavėjas: Marijampolės žaidimų sporto mokykla, a.k. 190493960
Daiktas: žemės sklypas Nr. 1801-0005-0017, aprašytas p. 2.1.
Įregistravimo pagrindas: 2013-05-07 Panaudos sutartis Nr. 20SUN-35
Plotas: 1.0497 ha
Įrašas galioja: Nuo 2013-05-13
Terminas: Nuo 2013-05-07 iki 2026-05-07

8. Žymos: įrašų nėra

9. Teritorijos, kuriose taikomos specialiosios žemės naudojimo sąlygos:

9.1. Vandens tiekimo ir nuotekų, paviršinių nuotekų tvarkymo infrastruktūros apsaugos zonos (III skyrius, dešimtas skirsnis)
Daiktas: žemės sklypas Nr. 1801-0005-0017, aprašytas p. 2.1.
Įregistravimo pagrindas: 2019-06-06 Lietuvos Respublikos specialiųjų žemės naudojimo sąlygų įstatymas Nr. XIII-2166
2019-12-19 Lietuvos Respublikos žemės ūkio ministro įsakymas Nr. 3D-711
Įrašas galioja: Nuo 2020-01-02

- 9.2. Šilumos perdavimo tinklų apsaugos zonos (III skyrius, dvyliktasis skirsnis)
Daiktas: žemės sklypas Nr. 1801-0005-0017, aprašytas p. 2.1.
[registravimo pagrindas: 2019-06-06 Lietuvos Respublikos specialiųjų žemės naudojimo sąlygų įstatymas Nr. XIII-2166
2019-12-19 Lietuvos Respublikos žemės ūkio ministro įsakymas Nr. 3D-711
]rašas galioja: Nuo 2020-01-02
- 9.3. Elektros tinklų apsaugos zonos (III skyrius, ketvirtasis skirsnis)
Daiktas: žemės sklypas Nr. 1801-0005-0017, aprašytas p. 2.1.
[registravimo pagrindas: 2019-06-06 Lietuvos Respublikos specialiųjų žemės naudojimo sąlygų įstatymas Nr. XIII-2166
2019-12-19 Lietuvos Respublikos žemės ūkio ministro įsakymas Nr. 3D-711
]rašas galioja: Nuo 2020-01-02
- 9.4. Viešųjų ryšių tinklų elektroninių ryšių infrastruktūros apsaugos zonos (III skyrius, vienuoliktasis skirsnis)
Daiktas: žemės sklypas Nr. 1801-0005-0017, aprašytas p. 2.1.
[registravimo pagrindas: 2019-06-06 Lietuvos Respublikos specialiųjų žemės naudojimo sąlygų įstatymas Nr. XIII-2166
2019-12-19 Lietuvos Respublikos žemės ūkio ministro įsakymas Nr. 3D-711
]rašas galioja: Nuo 2020-01-02

10. Daikto registravimas ir kadastro žymos: įrašų nėra

11. Registro pastabos ir nuorodos:
Statinių registro įrašo Nr. 70/28023.

12. Kita informacija: įrašų nėra

13. Informacija apie duomenų sandoriui tikslinimą: įrašų nėra

2020-02-18 14:24:24

Dokumentą atspausdino



VALSTYBĖS ĮMONĖ REGISTRŲ CENTRAS
Lvovo g. 25-101, 09320 Vilnius, tel. (8 5) 2688 262, el.p. info@registrucentras.lt

REGISTRŲ CENTRAS

NEKILNOJAMOJO TURTO REGISTRO DUOMENŲ BAZĖS IŠRAŠAS

2020-02-18 14:28:24

1. Nekilnojamojo turto registre įregistruotas turtas:

Registro Nr.: 44/1135318
Registro tipas: Žemės sklypas
Sudarymo data: 2008-08-06
Adresas: Marijampolė, Mokolų g. 61

2. Nekilnojamieji daiktai:

2.1. Žemės sklypas
Unikalus daikto numeris: 4400-1630-0313
Žemės sklypo kadastro numeris ir kadastro vietovės pavadinimas: 1801/0033:71 Marijampolės m. k.v.
Daikto pagrindinė naudojimo paskirtis: Kita
Žemės sklypo naudojimo būdas: Visuomeninės paskirties teritorijos
Žemės sklypo plotas: 2.6975 ha
Užstatyta teritorija: 2.6975 ha
Žemės ūkio naudmenų našumo balas: 40.0
Matavimų tipas: Žemės sklypas suformuotas atliekant kadastrinius matavimus
Indeksuota žemės sklypo vertė: 134194 Eur
Žemės sklypo vertė: 83871 Eur
Vidutinė rinkos vertė: 3765 Eur
Vidutinės rinkos vertės nustatymo data: 2008-05-21
Kadastro duomenų nustatymo data: 2008-05-21

3. Daikto priklausiniai iš kito registro: įrašų nėra

4. Nuosavybė:

4.1. Nuosavybės teisė
Savininkas: LIETUVOS RESPUBLIKA, a.k. 111105555
Daiktas: žemės sklypas Nr. 4400-1630-0313, aprašytas p. 2.1.
Įregistravimo pagrindas: 2008-08-04 Apskritis viršinininko įsakymas Nr. ŽM-836
Įrašas galioja: Nuo 2008-08-19

5. Valstybės ir savivaldybių žemės patikėjimo teisė:

5.1. Valstybinės žemės patikėjimo teisė
Patikėtinis: Nacionalinė žemės tarnyba prie Žemės ūkio ministerijos, a.k. 188704927
Daiktas: žemės sklypas Nr. 4400-1630-0313, aprašytas p. 2.1.
Įregistravimo pagrindas: Žemės įstatymo pakeitimo ir papildymo įstatymas Nr. XI-912, 2010 m. birželio 18 d.
Įrašas galioja: Nuo 2010-07-01

6. Kitos daiktinės teisės:

6.1. Servitutas - teisė aptarnauti požemines, antžemines komunikacijas (tarnaujantis)
Daiktas: žemės sklypas Nr. 4400-1630-0313, aprašytas p. 2.1.
Įregistravimo pagrindas: 2008-08-04 Apskritis viršinininko įsakymas Nr. ŽM-836
Įrašas galioja: Nuo 2008-08-19

7. Juridiniai faktai:

7.1. Sudaryta panaudos sutartis
Panaudos gavėjas: Marijampolės "Šaltinio" progimnazija, a.k. 190454249
Daiktas: žemės sklypas Nr. 4400-1630-0313, aprašytas p. 2.1.
Įregistravimo pagrindas: 2012-12-18 Panaudos sutartis Nr. P18/2012-397
Plotas: 2.3293 ha
Įrašas galioja: Nuo 2013-04-11
Terminas: Nuo 2012-12-18 iki 2092-12-18

7.2. Sudaryta panaudos sutartis
Panaudos gavėjas: Marijampolės sveikatingumo centras "Sveikatos banga", a.k. 300093776
Daiktas: žemės sklypas Nr. 4400-1630-0313, aprašytas p. 2.1.
Įregistravimo pagrindas: 2012-11-26 Panaudos sutartis Nr. P18/2012-361
Plotas: 0.3682 ha
Įrašas galioja: Nuo 2013-02-21
Terminas: Nuo 2012-11-26 iki 2104-11-26

8. Žymos: įrašų nėra

9. Teritorijos, kuriose taikomos specialiosios žemės naudojimo sąlygos:

9.1. Skirstomųjų dujotiekių apsaugos zonos (III skyrius, šeštasis skirsnis)
Daiktas: žemės sklypas Nr. 4400-1630-0313, aprašytas p. 2.1.
Įregistravimo pagrindas: 2019-06-06 Lietuvos Respublikos specialiųjų žemės naudojimo sąlygų įstatymas Nr. XIII-2166
2019-12-19 Lietuvos Respublikos žemės ūkio ministro įsakymas Nr. 3D-711
Plotas: 0.0148 ha

- Įrašas galioja: Nuo 2020-01-02
- 9.2. Vandens tiekimo ir nuotekų, paviršinių nuotekų tvarkymo infrastruktūros apsaugos zonos (III skyrius, dešimtas skirsnis)
Daiktas: žemės sklypas Nr. 4400-1630-0313, aprašytas p. 2.1.
Įregistravimo pagrindas: 2019-06-06 Lietuvos Respublikos specialiųjų žemės naudojimo sąlygų įstatymas Nr. XIII-2166
2019-12-19 Lietuvos Respublikos žemės ūkio ministro įsakymas Nr. 3D-711
Plotas: 1.588 ha
Įrašas galioja: Nuo 2020-01-02
- 9.3. Šilumos perdavimo tinklų apsaugos zonos (III skyrius, dvyliktasis skirsnis)
Daiktas: žemės sklypas Nr. 4400-1630-0313, aprašytas p. 2.1.
Įregistravimo pagrindas: 2019-06-06 Lietuvos Respublikos specialiųjų žemės naudojimo sąlygų įstatymas Nr. XIII-2166
2019-12-19 Lietuvos Respublikos žemės ūkio ministro įsakymas Nr. 3D-711
Plotas: 0.4854 ha
Įrašas galioja: Nuo 2020-01-02
- 9.4. Elektros tinklų apsaugos zonos (III skyrius, ketvirtasis skirsnis)
Daiktas: žemės sklypas Nr. 4400-1630-0313, aprašytas p. 2.1.
Įregistravimo pagrindas: 2019-06-06 Lietuvos Respublikos specialiųjų žemės naudojimo sąlygų įstatymas Nr. XIII-2166
2019-12-19 Lietuvos Respublikos žemės ūkio ministro įsakymas Nr. 3D-711
Plotas: 0.1418 ha
Įrašas galioja: Nuo 2020-01-02
- 9.5. Viešųjų ryšių tinklų elektroninių ryšių infrastruktūros apsaugos zonos (III skyrius, vienuoliktasis skirsnis)
Daiktas: žemės sklypas Nr. 4400-1630-0313, aprašytas p. 2.1.
Įregistravimo pagrindas: 2019-06-06 Lietuvos Respublikos specialiųjų žemės naudojimo sąlygų įstatymas Nr. XIII-2166
2019-12-19 Lietuvos Respublikos žemės ūkio ministro įsakymas Nr. 3D-711
Plotas: 0.1753 ha
Įrašas galioja: Nuo 2020-01-02

10. Daikto registravimas ir kadastro žymos:

10.1.

Kadastrinius matavimus atliko (kadastro žyma)
UAB "Ugira LT", a.k. 151456277
Daiktas: žemės sklypas Nr. 4400-1630-0313, aprašytas p. 2.1.
Įregistravimo pagrindas: 2008-05-21 Nekilnojamojo daikto kadastro duomenų byla
Įrašas galioja: Nuo 2008-08-06

11. Registro pastabos ir nuorodos:

Statiniai-registras Nr.70/48183.

12. Kita informacija: įrašų nėra

13. Informacija apie duomenų sandoriui tikslinimą: įrašų nėra

2020-02-18 14:28:24

Dokumentą atspausdino



VALSTYBĖS ĮMONĖ REGISTRŲ CENTRAS
Lvovo g. 25-101, 09320 Vilnius, tel. (8 5) 2688 262, el.p. info@registrucentras.lt

REGISTRŲ CENTRAS

NEKILNOJAMOJO TURTO REGISTRO DUOMENŲ BAZĖS IŠRAŠAS

2020-02-18 14:26:15

1. Nekilnojamojo turto registre įregistruotas turtas:

Registro Nr.: 44/1154143
Registro tipas: Žemės sklypas
Sudarymo data: 2008-09-17
Adresas: Marijampolė, Mokyklos g. 22

2. Nekilnojamieji daiktai:

2.1. Žemės sklypas
Unikalus daikto numeris: 4400-1660-9395
Žemės sklypo kadastro numeris ir kadastro vietovės pavadinimas: 1801/0030:170 Marijampolės m. k.v.
Daikto pagrindinė naudojimo paskirtis: Kita
Žemės sklypo naudojimo būdas: Visuomeninės paskirties teritorijos
Žemės sklypo plotas: 2.1831 ha
Užstatyta teritorija: 2.0210 ha
Kitos žemės plotas: 0.1621 ha
Žemės ūkio naudmenų našumo balas: 40.0
Matavimų tipas: Žemės sklypas suformuotas atliekant kadastrinius matavimus
Indeksuota žemės sklypo vertė: 96742 Eur
Žemės sklypo vertė: 60464 Eur
Vidutinė rinkos vertė: 434430 Eur
Vidutinės rinkos vertės nustatymo data: 2008-08-06
Kadastro duomenų nustatymo data: 2008-06-30

3. Daikto priklausiniai iš kito registro: įrašų nėra

4. Nuosavybė:

4.1. Nuosavybės teisė
Savininkas: LIETUVOS RESPUBLIKA, a.k. 111105555
Daiktas: žemės sklypas Nr. 4400-1660-9395, aprašytas p. 2.1.
Įregistravimo pagrindas: 2008-09-05 Apskritis viršinininko įsakymas Nr. ŽM-936
Įrašas galioja: Nuo 2008-09-25

5. Valstybės ir savivaldybių žemės patikėjimo teisė:

5.1. Valstybinės žemės patikėjimo teisė
Patikėtinis: Nacionalinė žemės tarnyba prie Žemės ūkio ministerijos, a.k. 188704927
Daiktas: žemės sklypas Nr. 4400-1660-9395, aprašytas p. 2.1.
Įregistravimo pagrindas: Žemės įstatymo pakeitimo ir papildymo įstatymas Nr. XI-912, 2010 m. birželio 18 d.
Įrašas galioja: Nuo 2010-07-01

6. Kitos daiktinės teisės:

6.1. Servitutas - teisė aptarnauti požemines, antžemines komunikacijas (tarnaujantis)
Daiktas: žemės sklypas Nr. 4400-1660-9395, aprašytas p. 2.1.
Įregistravimo pagrindas: 2008-09-05 Apskritis viršinininko įsakymas Nr. ŽM-936
Įrašas galioja: Nuo 2008-09-25

7. Juridiniai faktai:

7.1. Sudaryta panaudos sutartis
Panaudos gavėjas: Marijampolės "Ryto" pagrindinė mokykla, a.k. 190453670
Daiktas: žemės sklypas Nr. 4400-1660-9395, aprašytas p. 2.1.
Įregistravimo pagrindas: 2012-10-16 Panaudos sutartis Nr. P18/2012-304
Plotas: 2.1831 ha
Įrašas galioja: Nuo 2012-10-22
Terminas: Nuo 2012-10-16 iki 2077-10-16

8. Žymos: įrašų nėra

9. Teritorijos, kuriose taikomos specialiosios žemės naudojimo sąlygos:

9.1. Vandens tiekimo ir nuotekų, paviršinių nuotekų tvarkymo infrastruktūros apsaugos zonos (III skyrius, dešimtas skirsnis)
Daiktas: žemės sklypas Nr. 4400-1660-9395, aprašytas p. 2.1.
Įregistravimo pagrindas: 2019-06-06 Lietuvos Respublikos specialiuųjų žemės naudojimo sąlygų įstatymas Nr. XIII-2166
2019-12-19 Lietuvos Respublikos žemės ūkio ministro įsakymas Nr. 3D-711
Plotas: 0.2933 ha
Įrašas galioja: Nuo 2020-01-02

9.2. Šilumos perdavimo tinklų apsaugos zonos (III skyrius, dvyliktasis skirsnis)
Daiktas: žemės sklypas Nr. 4400-1660-9395, aprašytas p. 2.1.
Įregistravimo pagrindas:

Elektroninio dokumento nuorašas
Dokumento registracijos data 2020-03-10 ir Nr. AL-2167 (35.3.E)

- 2019-06-06 Lietuvos Respublikos specialiųjų žemės naudojimo sąlygų įstatymas Nr. XIII-2166
2019-12-19 Lietuvos Respublikos žemės ūkio ministro įsakymas Nr. 3D-711
Plotas: 0.2884 ha
Įrašas galioja: Nuo 2020-01-02
- 9.3. Elektros tinklų apsaugos zonos (III skyrius, ketvirtasis skirsnis)
Daiktas: žemės sklypas Nr. 4400-1660-9395, aprašytas p. 2.1.
Įregistravimo pagrindas: 2019-06-06 Lietuvos Respublikos specialiųjų žemės naudojimo sąlygų įstatymas Nr. XIII-2166
2019-12-19 Lietuvos Respublikos žemės ūkio ministro įsakymas Nr. 3D-711
Plotas: 0.1348 ha
Įrašas galioja: Nuo 2020-01-02
- 9.4. Viešųjų ryšių tinklų elektroninių ryšių infrastruktūros apsaugos zonos (III skyrius, vienuoliktasis skirsnis)
Daiktas: žemės sklypas Nr. 4400-1660-9395, aprašytas p. 2.1.
Įregistravimo pagrindas: 2019-06-06 Lietuvos Respublikos specialiųjų žemės naudojimo sąlygų įstatymas Nr. XIII-2166
2019-12-19 Lietuvos Respublikos žemės ūkio ministro įsakymas Nr. 3D-711
Plotas: 0.1156 ha
Įrašas galioja: Nuo 2020-01-02

10. Daikto registravimas ir kadastro žymos:

10.1.

Kadastrinius matavimus atliko (kadastro žyma)
UAB "Ugira LT", a.k. 151456277
Daiktas: žemės sklypas Nr. 4400-1660-9395, aprašytas p. 2.1.
Įregistravimo pagrindas: 2008-08-06 Nekilnojamojo daikto kadastro duomenų byla
Įrašas galioja: Nuo 2008-09-17

11. Registro pastabos ir nuorodos:

Statinių registro įrašo Nr. 70/25433.

12. Kita informacija: įrašų nėra

13. Informacija apie duomenų sandoriui tikslinimą: įrašų nėra

2020-02-18 14:26:15

Dokumentą atspausdino



VALSTYBĖS ĮMONĖ REGISTRŲ CENTRAS
Lvovo g. 25-101, 09320 Vilnius, tel. (8 5) 2688 262, el.p. info@registrucentras.lt

REGISTRŲ CENTRAS

NEKILNOJAMOJO TURTO REGISTRO DUOMENŲ BAZĖS IŠRAŠAS

2020-02-18 14:27:47

1. Nekilnojamojo turto registre įregistruotas turtas:

Registro Nr.: 18/20375
Registro tipas: Žemės sklypas
Sudarymo data: 2002-02-19
Adresas: Marijampolė, Vasario 16-osios g. 7

2. Nekilnojamieji daiktai:

2.1. Žemės sklypas
Unikalus daikto numeris: 1801-0037-0061
Žemės sklypo kadastro numeris ir kadastro vietovės pavadinimas: 1801/0037:61 Marijampolės m. k.v.
Daikto pagrindinė naudojimo paskirtis: Kita
Žemės sklypo naudojimo būdas: Visuomeninės paskirties teritorijos
Žemės sklypo plotas: 2.2154 ha
Užstatyta teritorija: 2.2154 ha
Žemės ūkio naudmenų našumo balas: 40.0
Matavimų tipas: Žemės sklypas suformuotas atliekant kadastrinius matavimus
Indeksuota žemės sklypo vertė: 113090 Eur
Žemės sklypo vertė: 70681 Eur
Vidutinė rinkos vertė: 155000 Eur
Vidutinės rinkos vertės nustatymo data: 2017-11-03
Vidutinės rinkos vertės nustatymo būdas: Masinis vertinimas
Kadastro duomenų nustatymo data: 2002-02-13

3. Daikto priklausiniai iš kito registro: įrašų nėra

4. Nuosavybė:

4.1. Nuosavybės teisė
Savininkas: LIETUVOS RESPUBLIKA, a.k. 111105555
Daiktas: žemės sklypas Nr. 1801-0037-0061, aprašytas p. 2.1.
Įregistravimo pagrindas: 2002-02-13 Apskritis viršinininko įsakymas Nr. 183ŽM
Įrašas galioja: Nuo 2002-02-13

5. Valstybės ir savivaldybių žemės patikėjimo teisė:

5.1. Valstybinės žemės patikėjimo teisė
Patikėtinis: Nacionalinė žemės tarnyba prie Žemės ūkio ministerijos, a.k. 188704927
Daiktas: žemės sklypas Nr. 1801-0037-0061, aprašytas p. 2.1.
Įregistravimo pagrindas: Žemės įstatymo pakeitimo ir papildymo įstatymas Nr. XI-912, 2010 m. birželio 18 d.
Įrašas galioja: Nuo 2010-07-01

6. Kitos daiktinės teisės:

6.1. Kiti servitutai (tarnaujantis)
Daiktas: žemės sklypas Nr. 1801-0037-0061, aprašytas p. 2.1.
Įregistravimo pagrindas: 2017-11-24 Servituto sutartis Nr. 10204
Plotas: 0.0216 ha
Aprašymas: Teisė statyti ir eksploatuoti elektros įrenginius, jais naudotis ir juos prižiūrėti.
Įrašas galioja: Nuo 2017-11-30

7. Juridiniai faktai:

7.1. Sudaryta panaudos sutartis
Panaudos gavėjas: Marijampolės Rimanto Stankevičiaus pagrindinė mokykla, a.k. 190452045
Daiktas: žemės sklypas Nr. 1801-0037-0061, aprašytas p. 2.1.
Įregistravimo pagrindas: 2013-09-23 Panaudos sutartis Nr. 20SUN-131
Plotas: 2.2154 ha
Įrašas galioja: Nuo 2013-10-14
Terminas: Nuo 2013-09-23 iki 2034-09-23

8. Žymos: įrašų nėra

9. Teritorijos, kuriose taikomos specialiosios žemės naudojimo sąlygos:

9.1. Vandens tiekimo ir nuotekų, paviršinių nuotekų tvarkymo infrastruktūros apsaugos zonos (III skyrius, dešimtas skirsnis)
Daiktas: žemės sklypas Nr. 1801-0037-0061, aprašytas p. 2.1.
Įregistravimo pagrindas: 2019-06-06 Lietuvos Respublikos specialiųjų žemės naudojimo sąlygų įstatymas Nr. XIII-2166
2019-12-19 Lietuvos Respublikos žemės ūkio ministro įsakymas Nr. 3D-711
Įrašas galioja: Nuo 2020-01-02

9.2. Šilumos perdavimo tinklų apsaugos zonos (III skyrius, dvyliktasis skirsnis)
Daiktas: žemės sklypas Nr. 1801-0037-0061, aprašytas p. 2.1.
Įregistravimo pagrindas:

Elektroninio dokumento nuorašas
Dokumento registracijos data 2020-03-10 ir Nr. AL-2167 (35.3.E)

- 2019-06-06 Lietuvos Respublikos specialiųjų žemės naudojimo sąlygų įstatymas Nr. XIII-2166
2019-12-19 Lietuvos Respublikos žemės ūkio ministro įsakymas Nr. 3D-711
[rašas galioja: Nuo 2020-01-02
- 9.3. Elektros tinklų apsaugos zonos (III skyrius, ketvirtasis skirsnis)
Daiktas: žemės sklypas Nr. 1801-0037-0061, aprašytas p. 2.1.
[registravimo pagrindas: 2019-06-06 Lietuvos Respublikos specialiųjų žemės naudojimo sąlygų įstatymas Nr. XIII-2166
2019-12-19 Lietuvos Respublikos žemės ūkio ministro įsakymas Nr. 3D-711
[rašas galioja: Nuo 2020-01-02
- 9.4. Viešųjų ryšių tinklų elektroninių ryšių infrastruktūros apsaugos zonos (III skyrius, vienuoliktasis skirsnis)
Daiktas: žemės sklypas Nr. 1801-0037-0061, aprašytas p. 2.1.
[registravimo pagrindas: 2019-06-06 Lietuvos Respublikos specialiųjų žemės naudojimo sąlygų įstatymas Nr. XIII-2166
2019-12-19 Lietuvos Respublikos žemės ūkio ministro įsakymas Nr. 3D-711
[rašas galioja: Nuo 2020-01-02

10. Daikto registravimas ir kadastro žymos: įrašų nėra

11. Registro pastabos ir nuorodos:
Statinių registro įrašo Nr. 70/22038.

12. Kita informacija: įrašų nėra

13. Informacija apie duomenų sandoriui tikslinimą: įrašų nėra

2020-02-18 14:27:47

Dokumentą atspausdino



VALSTYBĖS ĮMONĖ REGISTRŲ CENTRAS
Lvovo g. 25-101, 09320 Vilnius, tel. (8 5) 2688 262, el.p. info@registrucentras.lt

NEKILNOJAMOJO TURTO REGISTRO DUOMENŲ BAZĖS IŠRAŠAS

2020-02-18 14:22:21

1. Nekilnojamojo turto registre įregistruotas turtas:

Registro Nr.: 18/21320
Registro tipas: Žemės sklypas
Sudarymo data: 2002-05-27
Adresas: Marijampolė, Vytenio g. 47

2. Nekilnojamieji daiktai:

2.1. Žemės sklypas
Unikalus daikto numeris: 1801-0059-0049
Žemės sklypo kadastro numeris ir kadastro vietovės pavadinimas: 1801/0059:49 Marijampolės m. k.v.
Daikto pagrindinė naudojimo paskirtis: Kita
Žemės sklypo plotas: 2.5793 ha
Užstatyta teritorija: 2.5793 ha
Žemės ūkio naudmenų našumo balas: 40,0
Matavimų tipas: Žemės sklypas suformuotas atliekant kadastrinius matavimus
Indeksuota žemės sklypo vertė: 134714 Eur
Žemės sklypo vertė: 84196 Eur
Kadastro duomenų nustatymo data: 2002-05-22

3. Daikto priklausiniai iš kito registro: įrašų nėra

4. Nuosavybė:

4.1. Nuosavybės teisė
Savininkas: LIETUVOS RESPUBLIKA, a.k. 111105555
Daiktas: žemės sklypas Nr. 1801-0059-0049, aprašytas p. 2.1.
Įregistravimo pagrindas: 2002-05-22 Apskritis viršininko įsakymas Nr. 626ŽM
Įrašas galioja: Nuo 2002-05-22

5. Valstybės ir savivaldybių žemės patikėjimo teisė:

5.1. Valstybinės žemės patikėjimo teisė
Patikėtinis: Nacionalinė žemės tarnyba prie Žemės ūkio ministerijos, a.k. 188704927
Daiktas: žemės sklypas Nr. 1801-0059-0049, aprašytas p. 2.1.
Įregistravimo pagrindas: Žemės įstatymo pakeitimo ir papildymo įstatymas Nr. XI-912, 2010 m. birželio 18 d.
Įrašas galioja: Nuo 2010-07-01

6. Kitos daiktinės teisės:

6.1. Kelio servitutas - teisė važiuoti transporto priemonėmis (tarnaujantis)
Daiktas: žemės sklypas Nr. 1801-0059-0049, aprašytas p. 2.1.
Įregistravimo pagrindas: 2002-05-22 Apskritis viršininko įsakymas Nr. 626ŽM
Aprašymas: Teisė naudotis privažiuoju ir kitu žemės plotu aplink transformatorines pastotes
Įrašas galioja: Nuo 2002-05-22

7. Juridiniai faktai:

7.1. Sudaryta panaudos sutartis
Panaudos gavėjas: Marijampolės Petro Armino progimnazija, a.k. 190454587
Daiktas: žemės sklypas Nr. 1801-0059-0049, aprašytas p. 2.1.
Įregistravimo pagrindas: 2002-06-18 Panaudos sutartis Nr. K18/2002-Nr.182
Plotas: 2.5793 ha
Aprašymas: Neterminuota
Įrašas galioja: Nuo 2002-06-18

8. Žymos: įrašų nėra

9. Teritorijos, kuriose taikomos specialiosios žemės naudojimo sąlygos:

9.1. Vandens tiekimo ir nuotekų, paviršinių nuotekų tvarkymo infrastruktūros apsaugos zonos (III skyrius, dešimtas skirsnis)
Daiktas: žemės sklypas Nr. 1801-0059-0049, aprašytas p. 2.1.
Įregistravimo pagrindas: 2019-06-06 Lietuvos Respublikos specialiuųjų žemės naudojimo sąlygų įstatymas Nr. XIII-2166
2019-12-19 Lietuvos Respublikos žemės ūkio ministro įsakymas Nr. 3D-711
Įrašas galioja: Nuo 2020-01-02

9.2. Šilumos perdavimo tinklų apsaugos zonos (III skyrius, dviliktasis skirsnis)
Daiktas: žemės sklypas Nr. 1801-0059-0049, aprašytas p. 2.1.
Įregistravimo pagrindas: 2019-06-06 Lietuvos Respublikos specialiuųjų žemės naudojimo sąlygų įstatymas Nr. XIII-2166
2019-12-19 Lietuvos Respublikos žemės ūkio ministro įsakymas Nr. 3D-711
Įrašas galioja: Nuo 2020-01-02

9.3. Elektros tinklų apsaugos zonos (III skyrius, ketvirtasis skirsnis)
Daiktas: žemės sklypas Nr. 1801-0059-0049, aprašytas p. 2.1.

Elektroninio dokumento nuorašas
Dokumento registracijos data 2020-03-10 ir Nr. AL-2167 (35.3.E)

[registravimo pagrindas: 2019-06-06 Lietuvos Respublikos specialiųjų žemės naudojimo sąlygų
įstatymas Nr. XIII-2166
2019-12-19 Lietuvos Respublikos žemės ūkio ministro įsakymas Nr. 3D-711
[rašas galioja: Nuo 2020-01-02

10. Daikto registravimas ir kadastro žymos: [rašų nėra

11. Registro pastabos ir nuorodos: [rašų nėra

12. Kita informacija: [rašų nėra

13. Informacija apie duomenų sandoriui tikslinimą: [rašų nėra

2020-02-18 14:22:21

Dokumentą atspausdino



VALSTYBĖS ĮMONĖ REGISTRŲ CENTRAS
Lvovo g. 25-101, 09320 Vilnius, tel. (8 5) 2688 262, el.p. info@registrucentras.lt

REGISTRŲ CENTRAS

NEKILNOJAMOJO TURTO REGISTRO DUOMENŲ BAZĖS IŠRAŠAS

2020-02-18 14:25:22

1. Nekilnojamojo turto registre įregistruotas turtas:

Registro Nr.: 18/16221
Registro tipas: Žemės sklypas
Sudarymo data: 2000-07-11
Adresas: Marijampolė, Naujakurių g. 6

2. Nekilnojamieji daiktai:

2.1. Žemės sklypas
Unikalus daikto numeris: 1801-0030-0147
Žemės sklypo kadastro numeris ir kadastro vietovės pavadinimas: 1801/0030:147 Marijampolės m. k.v.
Daikto pagrindinė naudojimo paskirtis: Kita
Žemės sklypo naudojimo būdas: Visuomeninės paskirties teritorijos
Žemės sklypo plotas: 0.7565 ha
Užstatyta teritorija: 0.7565 ha
Žemės ūkio naudmenų našumo balas: 40.0
Matavimų tipas: Žemės sklypas suformuotas atliekant kadastrinius matavimus
Indeksuota žemės sklypo vertė: 8939 Eur
Žemės sklypo vertė: 5587 Eur
Vidutinė rinkos vertė: 92300 Eur
Vidutinės rinkos vertės nustatymo data: 2015-03-10
Vidutinės rinkos vertės nustatymo būdas: Masinis vertinimas
Kadastro duomenų nustatymo data: 2015-03-10

3. Daikto priklausiniai iš kito registro: įrašų nėra

4. Nuosavybė:

4.1. Nuosavybės teisė
Savininkas: LIETUVOS RESPUBLIKA, a.k. 111105555
Daiktas: žemės sklypas Nr. 1801-0030-0147, aprašytas p. 2.1.
Įregistravimo pagrindas: 2000-06-26 Apskritis viršinininko įsakymas Nr. 361 ŽM
Įrašas galioja: Nuo 2000-07-11

5. Valstybės ir savivaldybių žemės patikėjimo teisė:

5.1. Valstybinės žemės patikėjimo teisė
Patikėtinis: Nacionalinė žemės tarnyba prie Žemės ūkio ministerijos, a.k. 188704927
Daiktas: žemės sklypas Nr. 1801-0030-0147, aprašytas p. 2.1.
Įregistravimo pagrindas: Žemės įstatymo pakeitimo ir papildymo įstatymas Nr. XI-912, 2010 m. birželio 18 d.
Įrašas galioja: Nuo 2010-07-01

6. Kitos daiktinės teisės : įrašų nėra

7. Juridiniai faktai:

7.1. Sudaryta panaudos sutartis
Panaudos gavėjas: Vilkaviškio vyskupijos Krikščioniškosios kultūros centras, a.k. 191828059
Daiktas: žemės sklypas Nr. 1801-0030-0147, aprašytas p. 2.1.
Įregistravimo pagrindas: 2006-09-26 Panaudos sutartis Nr. 55
Plotas: 0.2522 ha
Įrašas galioja: Nuo 2006-10-02
Terminas: Nuo 2006-09-26 iki 2047-09-26

8. Žymos: įrašų nėra

9. Teritorijos, kuriose taikomos specialiosios žemės naudojimo sąlygos:

9.1. Vandens tiekimo ir nuotekų, paviršinių nuotekų tvarkymo infrastruktūros apsaugos zonos (III skyrius, dešimtis skirsnis)
Daiktas: žemės sklypas Nr. 1801-0030-0147, aprašytas p. 2.1.
Įregistravimo pagrindas: 2019-06-06 Lietuvos Respublikos specialiųjų žemės naudojimo sąlygų įstatymas Nr. XIII-2166
2019-12-19 Lietuvos Respublikos žemės ūkio ministro įsakymas Nr. 3D-711
Plotas: 0.2808 ha
Įrašas galioja: Nuo 2020-01-02

9.2. Šilumos perdavimo tinklų apsaugos zonos (III skyrius, dvyliktasis skirsnis)
Daiktas: žemės sklypas Nr. 1801-0030-0147, aprašytas p. 2.1.
Įregistravimo pagrindas: 2019-06-06 Lietuvos Respublikos specialiųjų žemės naudojimo sąlygų įstatymas Nr. XIII-2166
2019-12-19 Lietuvos Respublikos žemės ūkio ministro įsakymas Nr. 3D-711
Plotas: 0.1188 ha
Įrašas galioja: Nuo 2020-01-02

10. Daikto registravimas ir kadastro žymos:

Elektroninio dokumento nuorašas
Dokumento registracijos data 2020-03-10 ir Nr. AL-2167 (35.3.E)

- 10.1. **Kadastrinius matavimus atliko (kadastro žyma)**
Valstybės įmonės Registrų centro Marijampolės filialas, a.k. 151358356
Daiktas: žemės sklypas Nr. 1801-0030-0147, aprašytas p. 2.1.
Įregistravimo pagrindas: 2009-06-22 Kvalifikacijos pažymėjimas Nr. 2M-M-1018
2015-03-10 Nekilnojamojo daikto kadastro duomenų byla
Įrašas galioja: Nuo 2015-04-29
- 10.2. **Kadastro duomenų tikslinimas (daikto registravimas)**
Daiktas: žemės sklypas Nr. 1801-0030-0147, aprašytas p. 2.1.
Įregistravimo pagrindas: 2015-03-10 Nekilnojamojo daikto kadastro duomenų byla
Įrašas galioja: Nuo 2015-04-29

11. Registro pastabos ir nuorodos:
Statinių registro įrašo Nr.70/26505.

12. Kita informacija: įrašų nėra

13. Informacija apie duomenų sandoriui tikslinimą: įrašų nėra

2020-02-18 14:25:22

Dokumentą atspausdino

DETALŪS METADUOMENYS	
Dokumento sudarytojas (-ai)	Linus Griška
Dokumento pavadinimas (antraštė)	Techninė užduotis
Dokumento registracijos data ir numeris	2020-03-10 Nr. AL-2167 (35.3.E)
Adresatas	-
Pasirašymo, tvirtinimo, vizavimo paskirties parašą (-us) sukūrusio (-ių) asmens (-ų) pareigos, vardas (-ai), pavardė (-ės), data	Pasirašymas Aplinkotvarkos ir infrastruktūros skyrius Skyriaus vedėjas 2020-03-10, Tvirtinimas Marijampolės savivaldybės administracija Administracijos direktorius 2020-03-09,
Pagrindinio dokumento priedų ir priedamų dokumentų failų skaičius	2
Papildomi metaduomenys	Dokumentas suformuotas DVS „Kontora“.

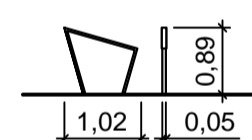
SITUACIJOS SCHEMA

M1:1000

Jono Totorai io progimnazija Marijampol , Dariaus ir Gir no g. 7



DVIRA I STOVAS M1:100



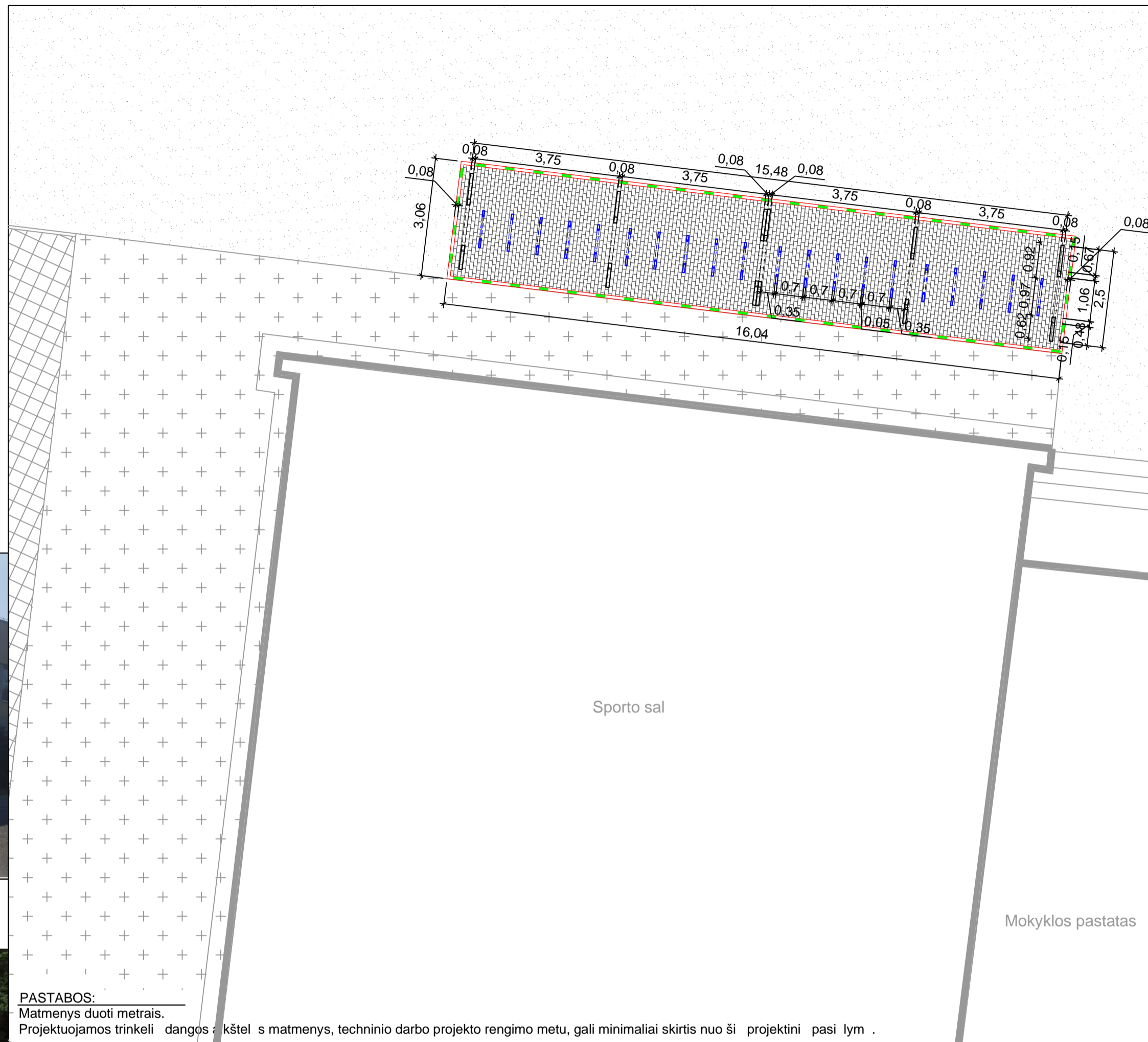

- Dvira i stovai pagaminti iš cinkuoto ir miltelinio b du dažyto plieno (50 X 30 X 5) Šonuose yra gumini s juostel s, kad dvira io r mas nesiliest prie metalini s dvira i stovo dalies.
- Dvira io stovo matmenys: 965 x 50 x 885 mm.

SKLYPO PLANAS

M1:100

SUTARTINIAI ŽYM JIMAI

- Esamo mokyklos pastato ribos
- Esama veja
- Esama betonini plyteli danga
- Esama asfalto danga
- Projektuojamas vejos bortas
- Projektuojama betonini trinkel danga
- Projektuojama dvira i stogin
- Projektuojm dvira i stogini konstrukcija
- Projektuojami dvira i stovai



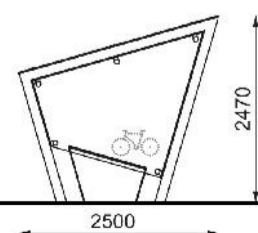
PASTABOS:

Matmenys duoti metrais.
Projektuojamos trinkel dangos kštel s matmenys, techninio darbo projekto rengimo metu, gali minimaliai skirtis nuo ši projektini pasi lym .

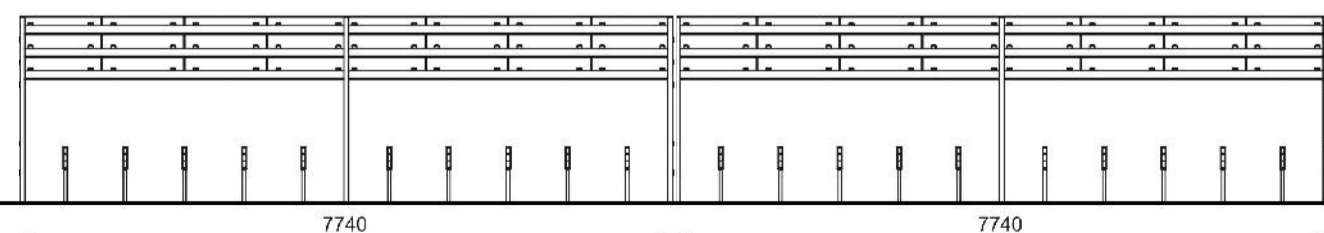
APRAŠYMAS

- Teritorijoje, kurioje projektuojama dvira i stogin , rengiama nauja pilk betonini trinkel danga su pagrindais. Betonini trinkel danga apjuosia vejos bortai (1000x80x200 (mm)).
- Naujai projektuojama dvira i stogin susideda iš dviej tipini gamini (projektuojamos dvi stogini s). Šios dvira i stogin s skirtos 40 dvira i .
- Gamini matmenys: 1.) 7740 x 2500 x 2485 mm; 2.) 3900 x 2500 x 2485 mm. Aukštis iki galini sienel s - 1750 mm.
- Dvira i stogin komplektuojama su dvira i stovais STE410. Stogin je, viename gaminyje j yra 10 vienet ir kitoje 10 vienet (prie vieno stovo galima prirakinti du dvira ius).
- Dvira io stovo matmenys: 965 x 50 x 885 mm.
- Dvira i stogin s konstrukcija pagaminta iš plieno, kurio klas S235JR. Plienas padengtas 50-80 μm storio cinko sluoksniu ir nudažytas milteliniais dažais. Spalv galima rinktis iš gamintojo pateiktos RAL palet s.
- Stogas - cinku padengtas trapecijos lapas. Stogo sniego apkrova - paviršiaus apkrova = 1,5kN / m2 (150 kg / m2).
- Šonini sienel s uždengtos gr dintu stiklu. V jo apkrova - garantuojamas v jo atsparumas iki 25,1m / s (90km / h).
- Stogin s tvirtinimas - betonuojant.
- Stogini konstrukcijos, dvira i stovai, bei stogo danga dažomos tamsiai pilka spalva.

PROJEKTUOJAMA DVIRA I STOGIN (GAMINYS)



FASADAS M1:100



FASADAS M1:100

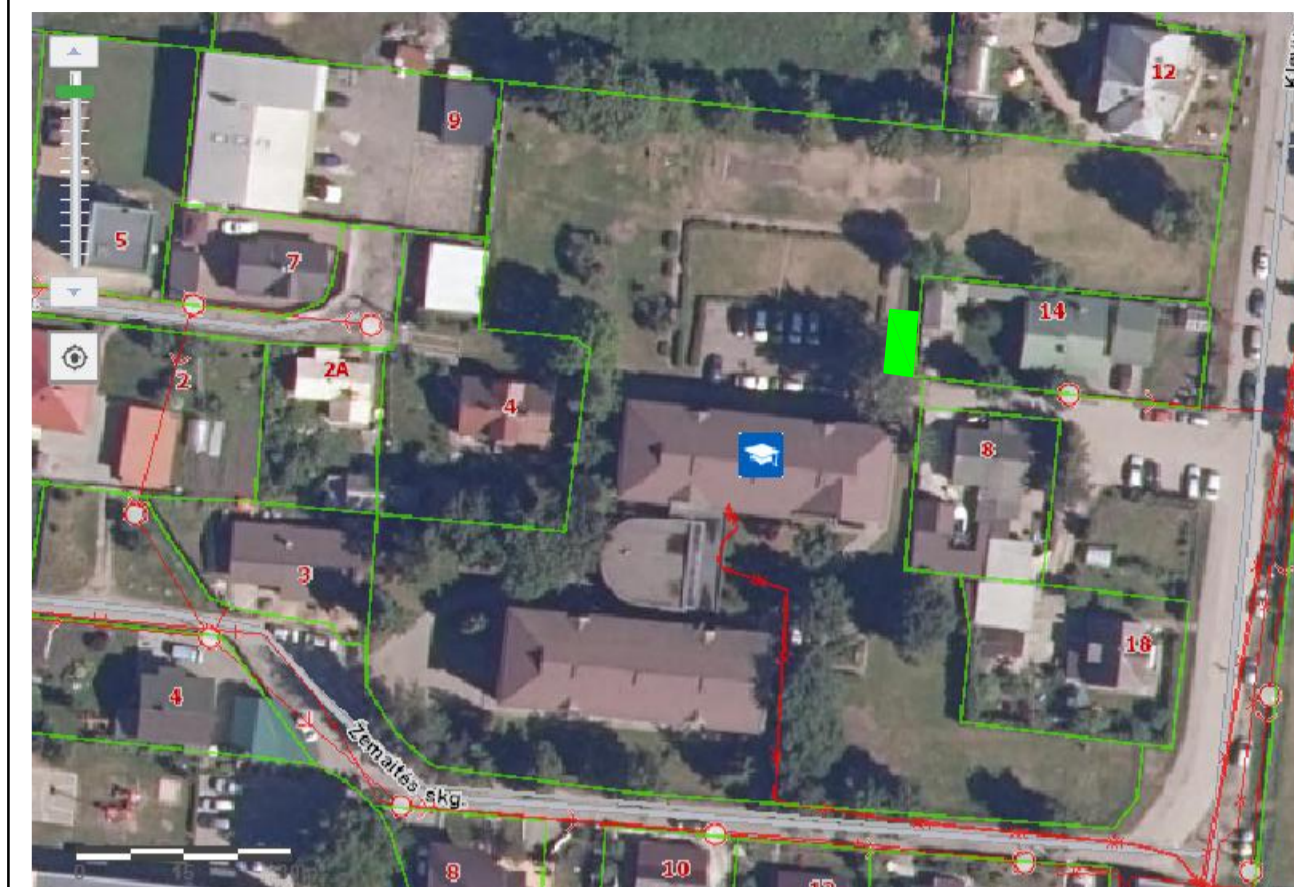
PASTABA:
Matmenys duoti milimetrais

ATESTATO NR. 0738		J.Dailid s 10, Marijampol LT-68307 8-343-52201	Marijampol s savivaldyb s aštuoni mokykl teritorijose dvira i saugykl (dengt stogini su stovais dvira iams prirakinti) supaprastintas statybos projektas	Jono Totorai io progimnazija Marijampol , Dariaus ir Gir no g. 7
1916	PV architekt	A. Jurdonas Š. plait	2020	BR ŽINIO PAVADINIMAS: Dvira i saugyklos situacinis išraiška Dvira i saugyklos vizualinis išraiška Dvira i saugyklos planas, fasadai
ETAPAS	STATYTOJAS: Marijampol s savivaldyb s administracija J.Basanavi iaus a.1, Marijampol			BR ŽINIO ŽYMUO: 2011-00-PP-BD.B1.
pp				LAPAS LAP 0 1

SITUACIJOS SCHEMA

M1:1000

Šv. Cecilijos gimnazija, Marijampolė, Naujakurių g. 6

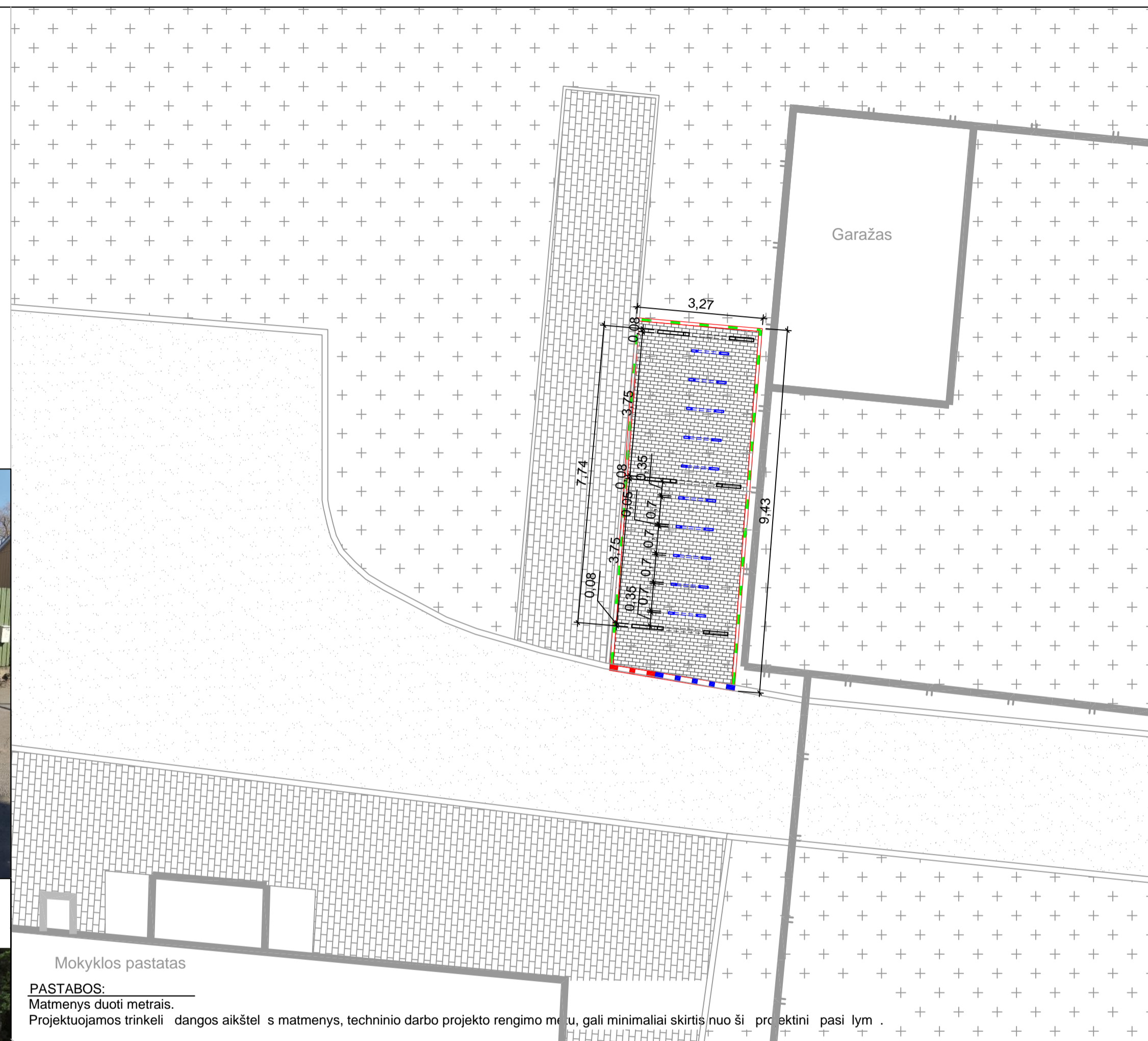


SKLYPO PLANAS

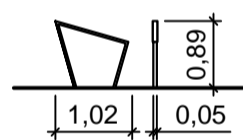
M1:100

SUTARTINIAI ŽYMIJAI

- Esamo mokyklos pastato ribos
- Esama asfalto danga
- Esama betonini trinkelė danga
- Esama veja
- Projektuojamas vejos bortas
- Projektuojama betonini trinkelė danga
- Projektuojama dviračių stoginė
- Projektuojama dviračių stoginė konstrukcija
- Projektuojami dviračių stovai

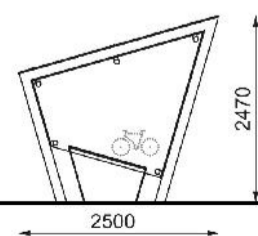


DVIRAČIŲ STOVAS M1:100

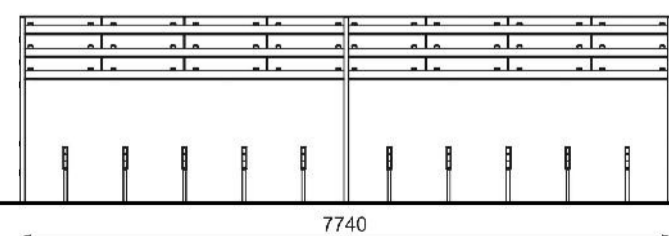


- Dviračių stovai pagaminti iš cinkuoto ir miltelinio baltu dažyto plieno (50 X 30 X 5) šonuose yra gumini sujuostelės, kad dviračiai rėmus nesiliestų prie metalinės dviračių stovo dalies.
- Dviračių stovo matmenys: 965 x 50 x 885 mm.

PROJEKTUOJAMA DVIRAČIŲ STOGINĖ (GAMINYS)



FASADAS M1:100



FASADAS M1:100

PASTABA:
Matmenys duoti milimetrais

Mokyklos pastatas

PASTABOS:

Matmenys duoti metrais.

Projektuojamos trinkelės dangos aikštės matmenys, techninio darbo projekto rengimo metu, gali minimaliai skirtis nuo šių projektinių pasiūlymų.

APRAŠYMAS

- Teritorijoje, kurioje projektuojama dviračių stoginė, rengiama nauja pilk betonini trinkelė (GT 2-6, 200x100x60 (mm)) danga su pagrindais. Betonini trinkelė dangą apjuosia vejos bortai (1000x80x200 (mm)).
- Naujai projektuojama dviračių stoginė yra tipinis gaminytis. Ši dviračių stoginė skirta 10 dviračiams.
- Gaminio matmenys: 7740 x 2500 x 2485 mm. Aukštis iki galinės sienelės - 1750 mm.
- Dviračių stoginė komplektuojama su dviračių stovais STE410. Stoginėje yra 10 vienetų (prie vieno stovo galima prirakinti du dviračius).
- Dviračių stovo matmenys: 965 x 50 x 885 mm.
- Dviračių stoginės konstrukcija pagaminta iš plieno, kurio klasė S235JR. Plienai padengtas 50-80 μm storio cinko sluoksniu ir nudažytas milteliniais dažais. Spalvą galima rinktis iš gamintojo pateiktos RAL paletės.
- Stogas - cinku padengtas trapecijos lapas. Stogo sniego apkrova - paviršiaus apkrova = 1,5kN / m2 (150 kg / m2).
- Šoninės sienelės uždengtos grūdintu stiklu. Vėjo apkrova - garantuojamas vėjo atsparumas iki 25,1m / s (90km / h).
- Stoginės tvirtinimas - betonuojant.
- Stoginės konstrukcijos, dviračių stovai, bei stogo danga dažomos tamsiai pilka spalva.

ATESTATO NR. 0738		J. Dailidė s. 10, Marijampolė LT-66307 8-343-52201	Marijampolė savivaldybės aštuonių mokyklų teritorijose dviračių saugyklų (dengtų stoginių su stovais dviračiams prirakinti) supaprastintas statybos projektas Šv. Cecilijos gimnazija, Marijampolė, Naujakurių g. 6
1916	PV architekt	A. Jurdonas Š. plait	2020 2020
ETAPAS PP	STATYTOJAS: Marijampolė savivaldybės administracija J. Basanavičiaus a. 1, Marijampolė		BR ŽINIO PAVADINIMAS: Dviračių saugyklos situacijos schema Dviračių saugyklos vizualinis išraiška Dviračių saugyklos planas, fasadai
			BR ŽINIO ŽYMUOJIMAS: 2011-00-PP-BD.B2.
			LAIDA 0
			LAPAS 0 LAP 1

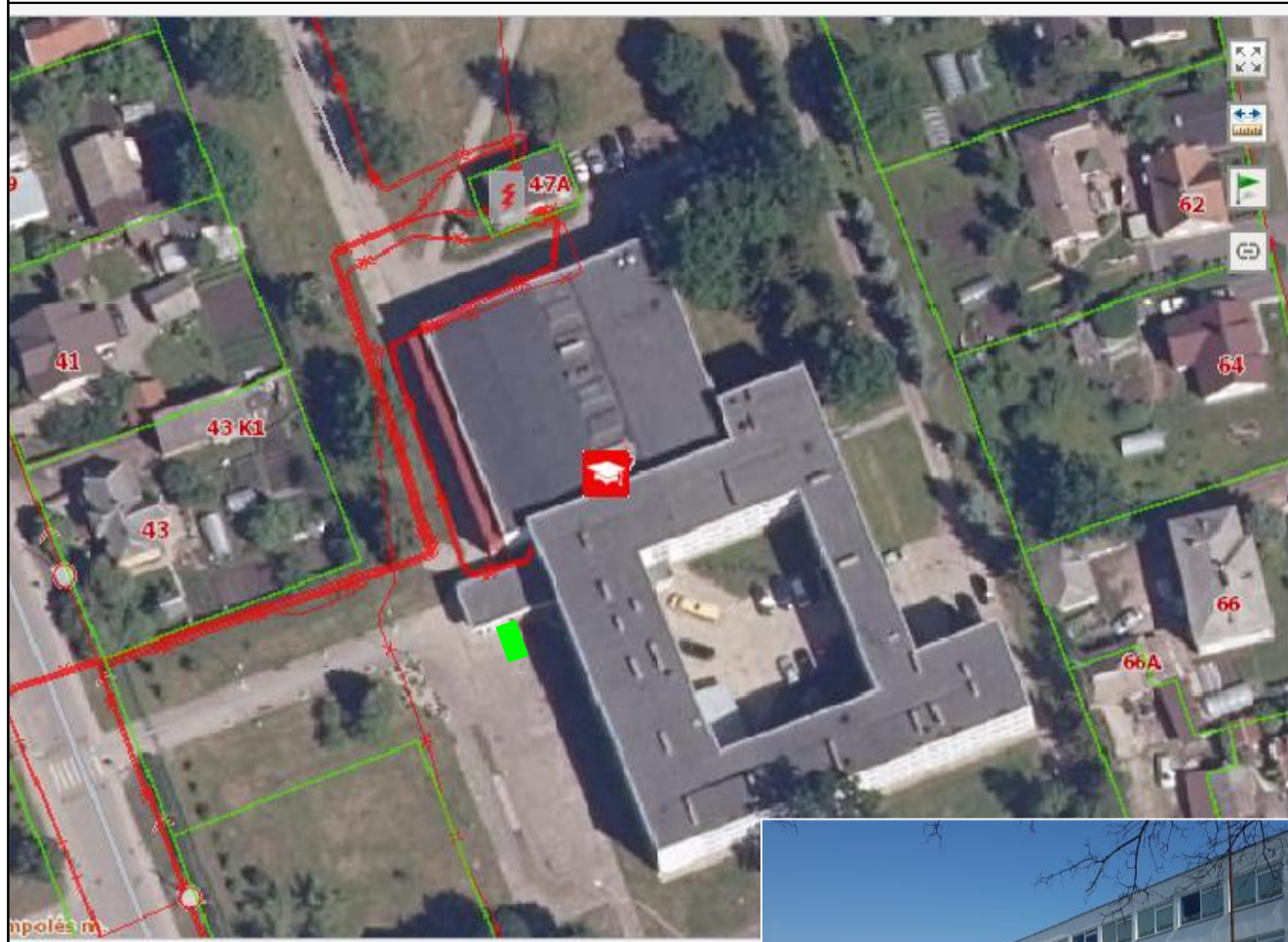
SITUACIJOS SCHEMA

M1:1000

SKLYPO PLANAS

M1:100

Petro armino progimnazija, Marijampol , Vytenio g. 47

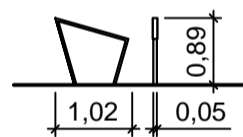


SUTARTINIAI ŽYMIJAI

- Esamo mokyklos pastato ribos
- Esama veja
- Esama betonini trinkelis danga
- Projektuojamas vejos bortas
- Projektuojama betonini trinkelis danga
- Projektuojama dvira i stogin
- Projektuojami dvira i stogini konstrukcija
- Projektuojami dvira i stovai

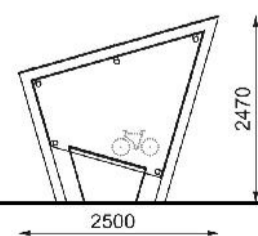


DVIRA I STOVAS M1:100

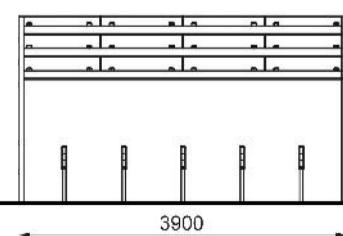


- Dvira i stovai pagaminti iš cinkuoto ir miltelinio b du dažyto plieno (50 X 30 X 5)
Šonuose yra gumini s juostel s, kad dvira i o r mas nesiliest prie metalin s dvira i stovo dalies.
- Dvira i o stovo matmenys: 965 x 50 x 885 mm.

PROJEKTUOJAMA DVIRA I STOGIN (GAMINYS)

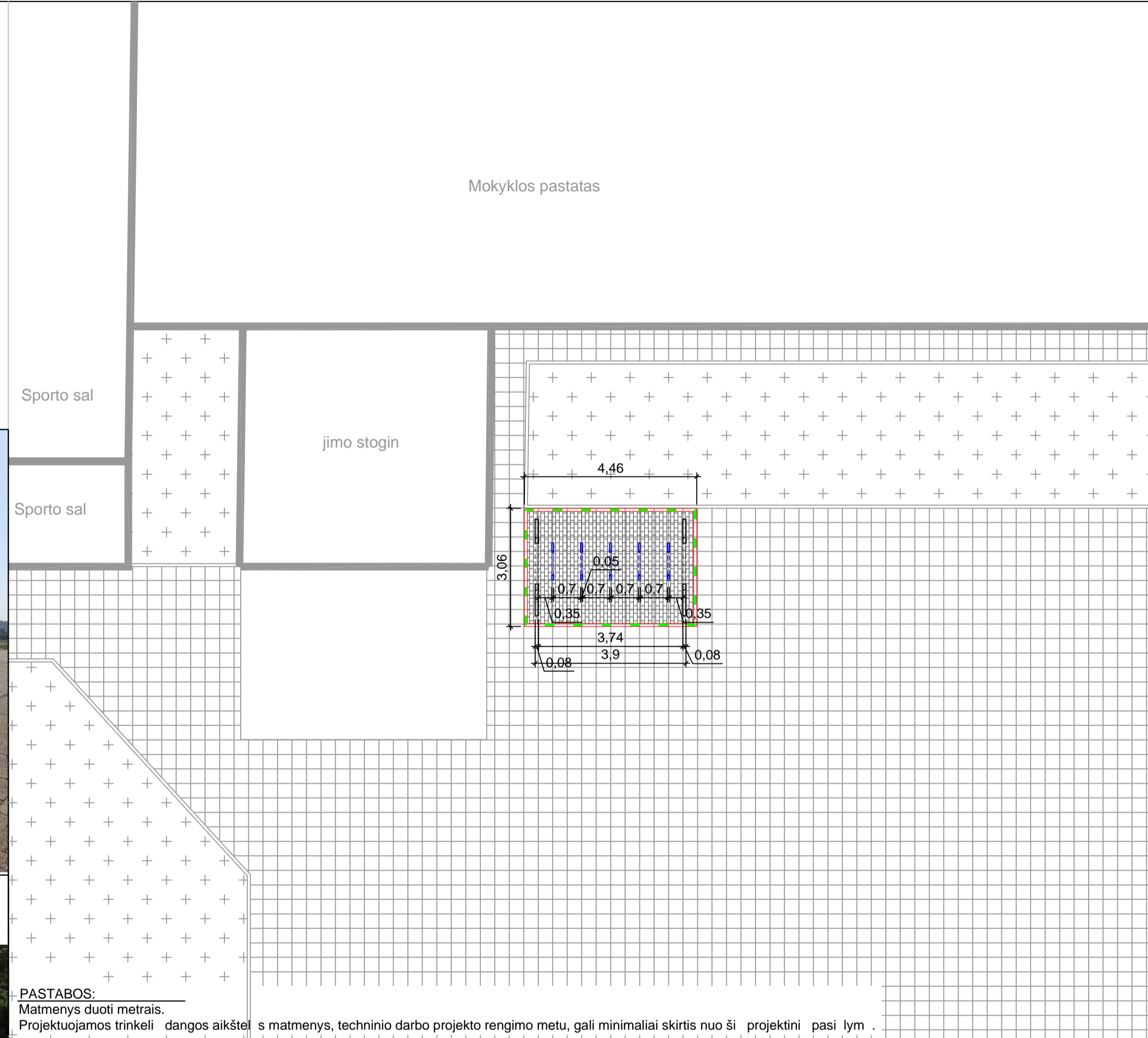


FASADAS M1:100



FASADAS M1:100

PASTABA:
Matmenys duoti milimetrais



PASTABOS:

Matmenys duoti metrais.
Projektuojamos trinkelis dangos aikstelis matmenys, techninio darbo projekto rengimo metu, gali minimaliai skirtis nuo ši projektini pasi lym .

APRAŠYMAS

- Teritorijoje, kurioje projektuojama dvira i stogin , rengiama nauja pilk betonini trinkelis (GT 2-6, 200x100x60 (mm)) danga su pagrindais. Betonini trinkelis dang apjuosia vejos bortais (1000x80x200 (mm)).
- Naujai projektuojama dvira i stogin yra tipinis gaminy s. Ši dvira i stogin skirta 10 dvira i .
- Gaminio matmenys: 3900 x 2500 x 2485 mm. Aukštis iki galin s sienel s - 1750 mm.
- Dvira i stogin komplektuojama su dvira i stovais STE410. Stogin je j yra 5 vienetai (prie vieno stovo galima prirakinti du dvira ius).
- Dvira i o stovo matmenys: 965 x 50 x 885 mm.
- Dvira i stogin s konstrukcija pagaminta iš plieno, kurio klas S235JR. Plienas padengtas 50-80 µm storio cinko sluoksniu ir nudažytas milteliniais dažais. Spalv galima rinktis iš gamintojo pateiktos RAL palet s.
- Stogas - cinku padengtas trapecijos lapas. Stogo sniego apkrova - paviršiaus apkrova = 1,5kN / m2 (150 kg / m2).
- Šonin s sienel s uždengtos gr dintu stiklu. V jo apkrova - garantuojamas v jo atsparumas iki 25,1m / s (90km / h).
- Stogin s tvirtinimas - betonuojant.
- Stogini konstrukcijos, dvira i stovai, bei stogo danga dažomos tamsiai pilka spalva.

ATESTATO NR. 0738		J.Dailid s 10, Marijampol LT-68307 8-343-52201	Marijampol s savivaldyb s aštuoni mokykl teritorijose dvira i saugykl (dengt stogini su stovais dvira iams prirakinti)supaprastintas statybos projektas Petro Armino progimnazija, Marijampol , Vytenio g. 47
1916	PV	A. Jurdonas	2020
	architekt	Š. plait	2020
ETAPAS	STATYTOJAS: Marijampol s savivaldyb s administracija J.Basanavi iaus a.1, Marijampol		
pp	BR ŽINIO ŽYMUO: 2011-00-PP-BD.B3.		
			LAIDA
			0
			LAPAS LAP
			0 1

SITUACIJOS SCHEMA

M1:1000

R. Stankevičiaus pagrindinis mokykla Marijampolė, Vasario 16-osios g. 7

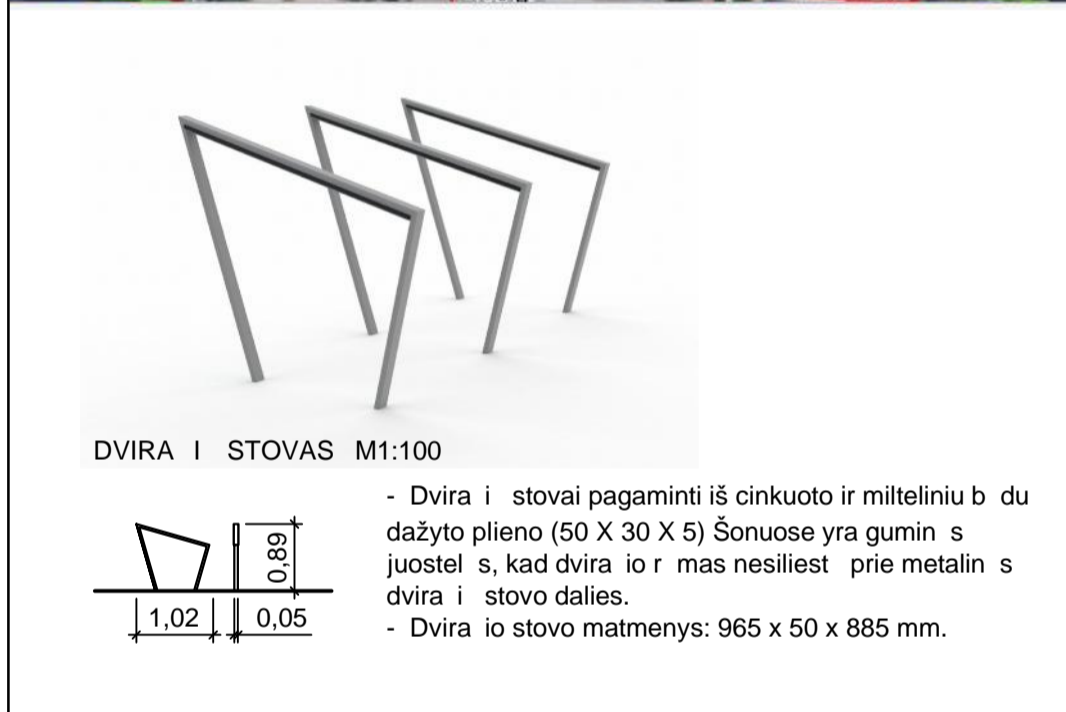
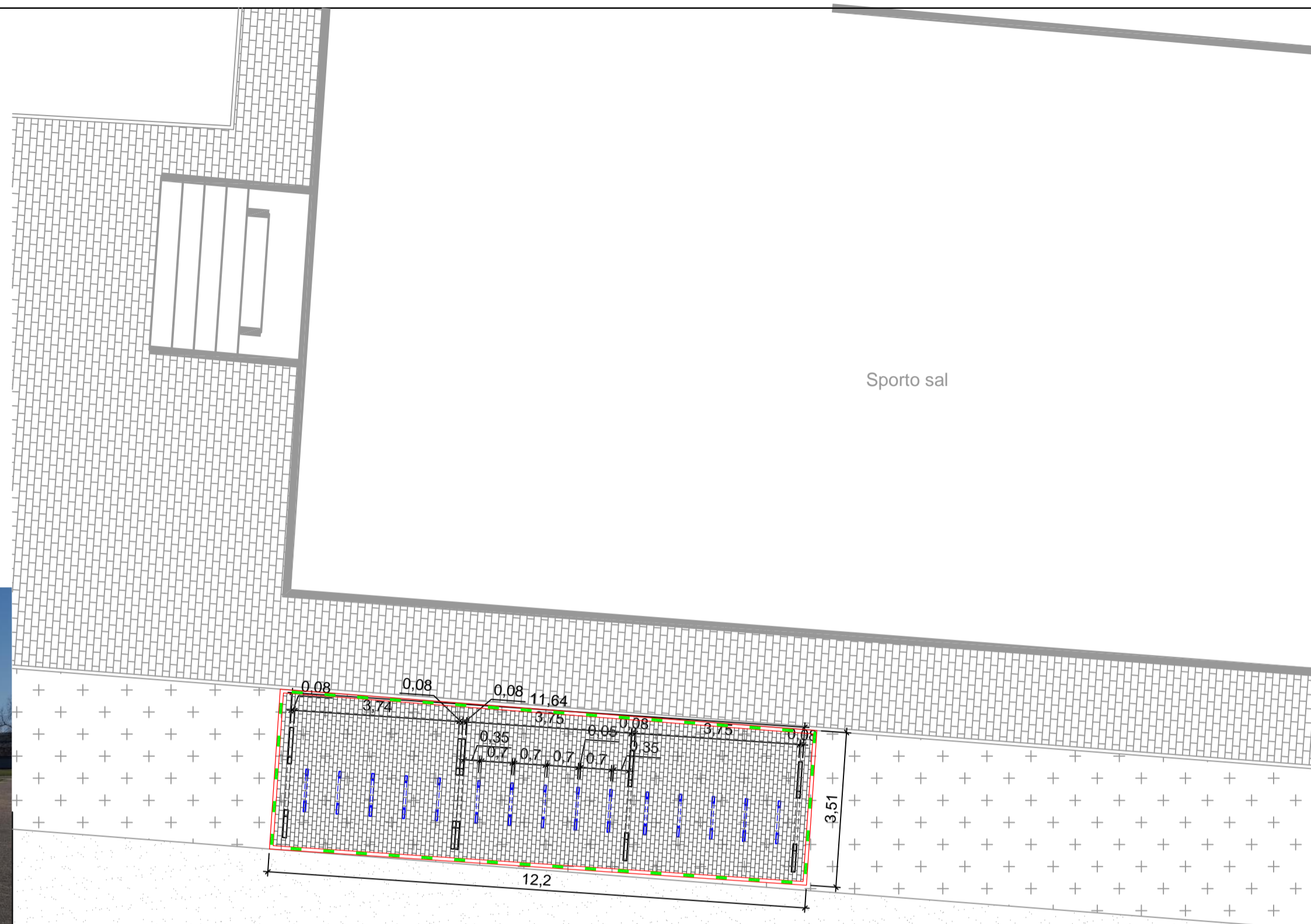
SKLYPO PLANAS

M1:100




SUTARTINIAI ŽYMIJAI

- Esamo mokyklos pastato ribos
- Esama veja
- Esama betonini trinkelė danga
- Projektuojamas vejos bortas
- Projektuojama betonini trinkelė danga
- Projektuojama dviračių stoginė
- Projektuojama dviračių stoginė konstrukcija
- Projektuojami dviračių stovai

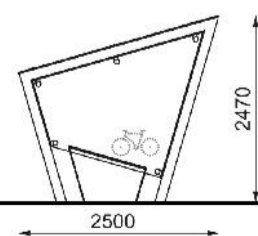


DVIRAČIŲ STOVAS M1:100

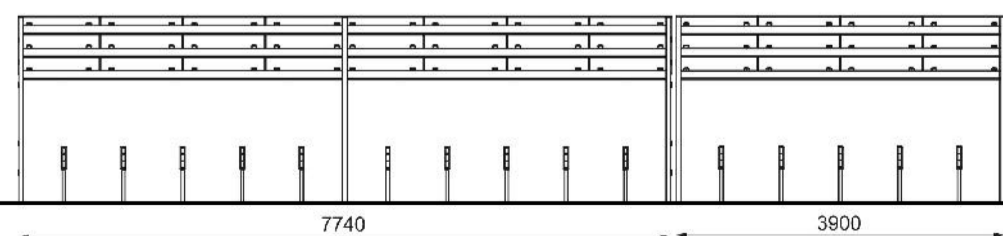
- Dviračių stovai pagaminti iš cinkuoto ir miltelinio baltu dažyto plieno (50 X 30 X 5). Šonuose yra gumini juostelės, kad dviračių rėmai nesiliestų prie metalinių dviračių stovo dalių.
- Dviračių stovo matmenys: 965 x 50 x 885 mm.



PROJEKTUOJAMA DVIRAČIŲ STOGINĖ (GAMINYS)



FASADAS M1:100



FASADAS M1:100

PASTABA:
Matmenys duoti milimetrais

PASTABOS:

Matmenys duoti metrais.
Projektuojamos trinkelės dangos aikštelės matmenys, techninio darbo projekto rengimo metu, gali minimaliai skirtis nuo šių projektinių pasiūlymų.

APRAŠYMAS

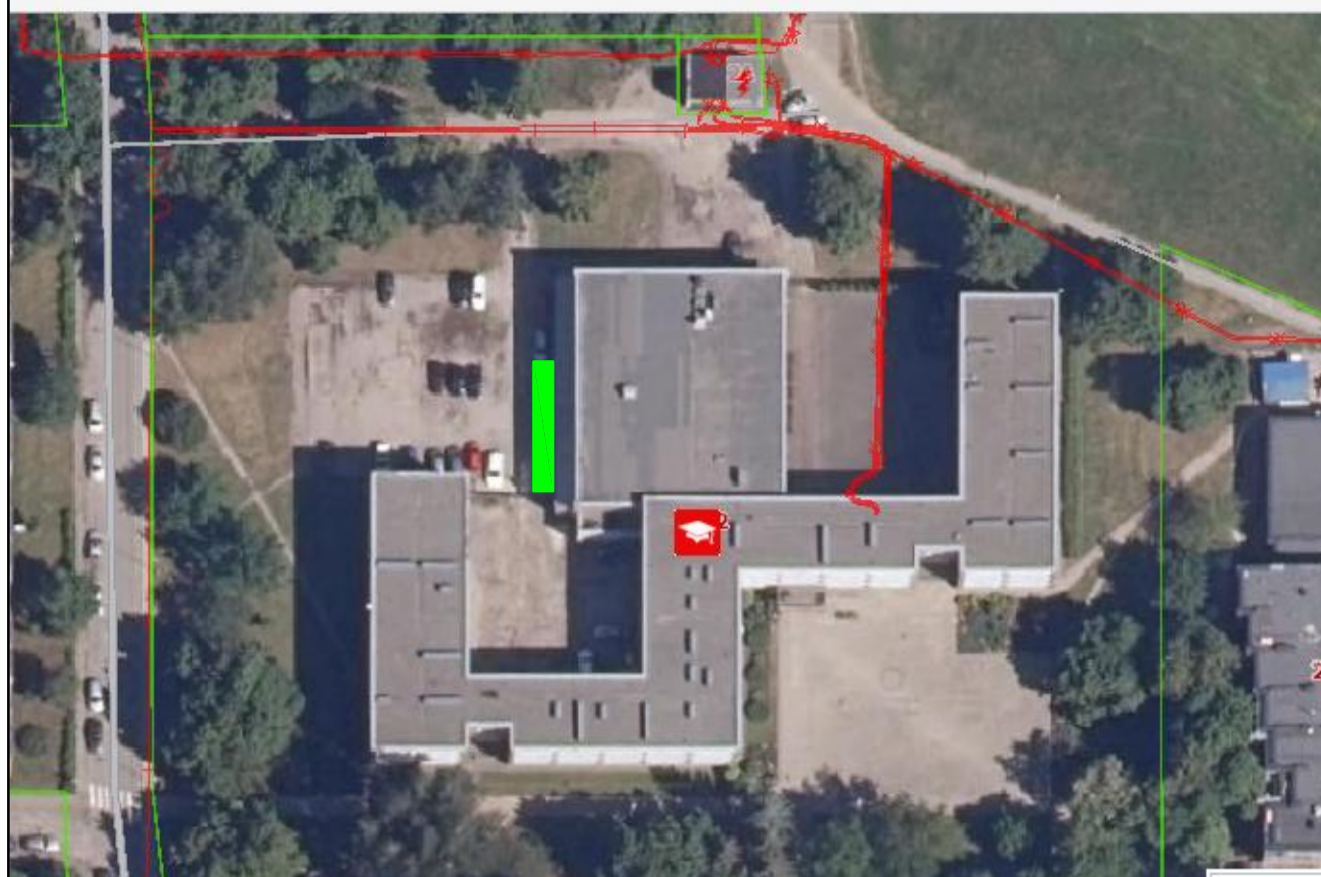
- Teritorijoje, kurioje projektuojama dviračių stoginė, rengiama nauja pilk betonini trinkelė (GT 2-6, 200x100x60 (mm)) danga su pagrindais. Betonini trinkelė dangą apjuosia vejos bortai (1000x80x200 (mm)).
- Naujai projektuojama dviračių stoginė susideda iš dviejų tipinių gaminių (projektuojamos dvi stoginės). Šios dviračių stoginės skirtos 30 dviračiams.
- Gaminiai matmenys: 1.) 7740 x 2500 x 2485 mm; 2.) 3900 x 2500 x 2485 mm. Aukštis iki galinės sienelės - 1750 mm.
- Dviračių stoginė komplektuojama su dviračių stovais STE410. Stoginėje, viename gaminyje yra 10 vienetų, kitoje 5 vienetai (prie vieno stovo galima prirakinti du dviračius).
- Dviračių stovo matmenys: 965 x 50 x 885 mm.
- Dviračių stoginės konstrukcija pagaminta iš plieno, kurio klasa S235JR. Plienas padengtas 50-80 μm storio cinko sluoksniu ir nudažytas milteliniais dažais. Spalvą galima rinktis iš gamintojo pateiktos RAL paletės.
- Stogas - cinku padengtas trapecijos lapas. Stogo sniego apkrova - paviršiaus apkrova = 1,5kN / m2 (150 kg / m2).
- Šoninės sienelės uždengtos grūdintu stiklu. Vėjo apkrova - garantuojamas vėjo atsparumas iki 25,1m / s (90km / h).
- Stoginės tvirtinimas - betonuojant.
- Stoginės konstrukcijos, dviračių stovai, bei stogo danga dažomos tamsiai pilka spalva.

ATESTATO NR. 0738		J. Dailidė s. 10, Marijampolė LT-68307 8-343-52201	Marijampolė savivaldybės aštuonių mokyklų teritorijoje dviračių saugyklų (dengtų stoginių su stovais dviračiams prirakinti) supaprastintas statybos projektas R. Stankevičiaus pagrindinis mokykla Marijampolė, Vasario 16-osios g. 7
1916	PV architektas	A. Jurdonas Š. plaitis	2020
ETAPAS	STATYTOJAS: Marijampolė savivaldybės administracija J. Basanavičiaus a. 1, Marijampolė		BR ŽINIO PAVADINIMAS: Dviračių saugyklos situacijos schema Dviračių saugyklos vizualinė išraiška Dviračių saugyklos planas, fasadai
pp			BR ŽINIO ŽYMUO: 2011-00-PP-BD.B4.
			LAIDA 0
			LAPAS 0
			LAP 1

SITUACIJOS SCHEMA

M1:1000

S duvos gimnazija, Marijampol , R. Juknevi iaus g. 32

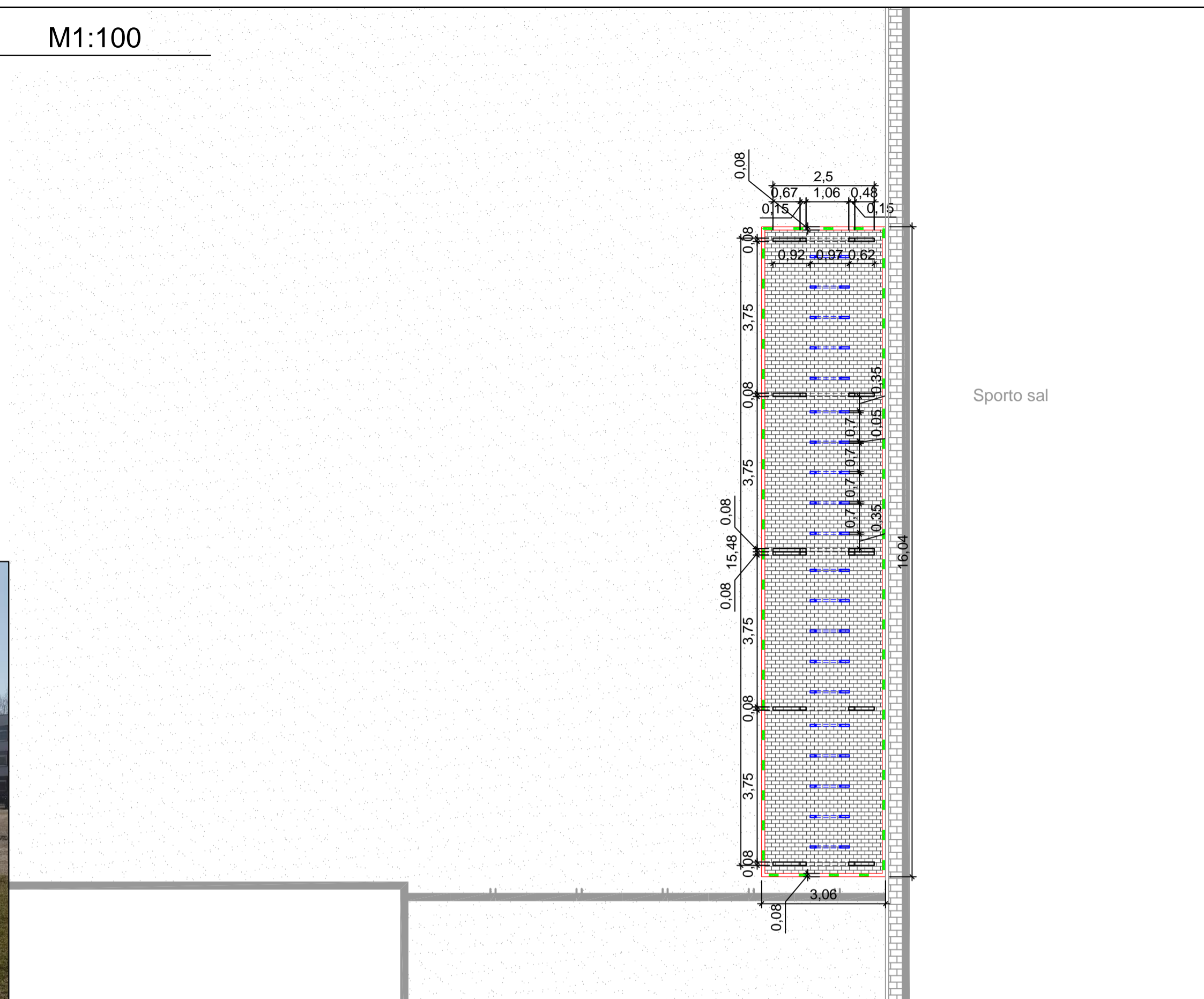
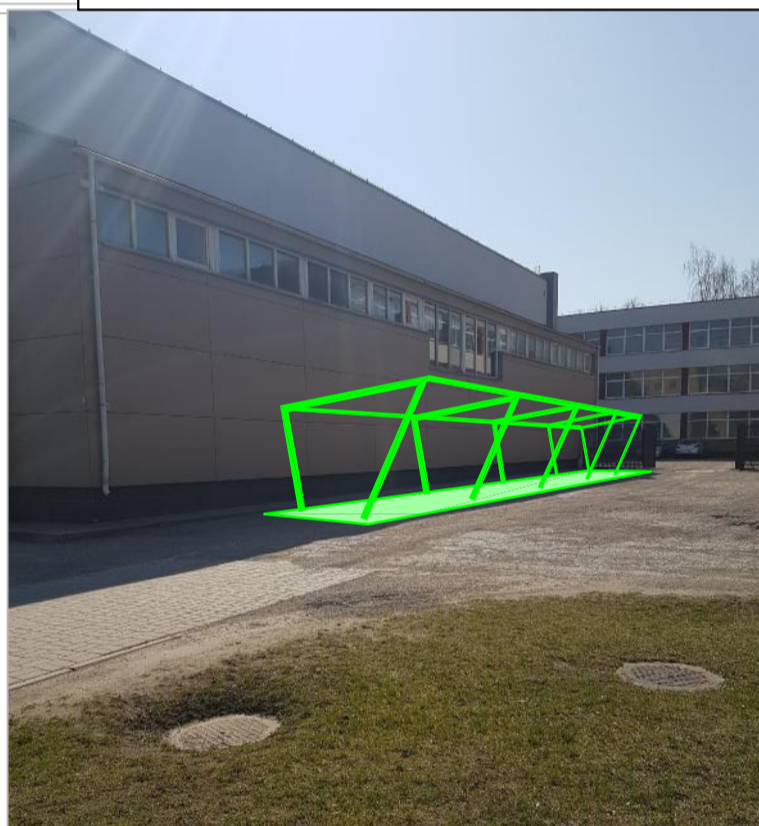


SKLYPO PLANAS

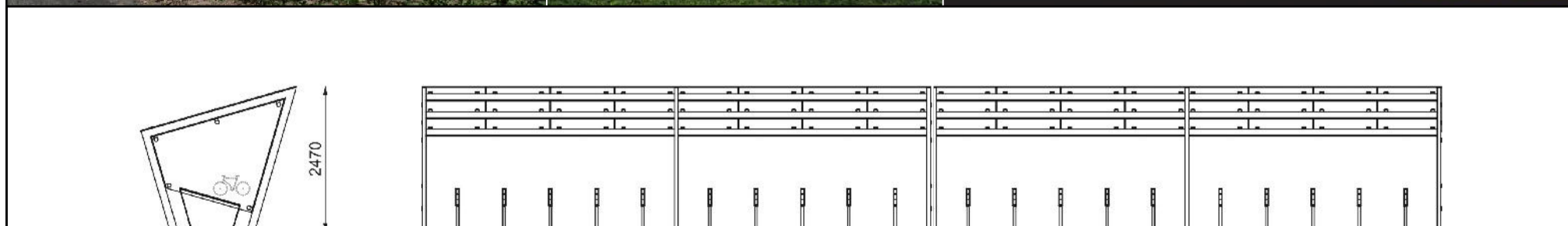
M1:100

SUTARTINIAI ŽYMIJAI

- Esamo mokyklos pastato ribos
- Esama asfalto danga
- Esama betonini trinkeli danga
- Projektuojamas vejos bortas
- Projektuojama betonini trinkeli danga
- Projektuojama dvira i stogin
- Projektuojim dvira i stogini konstrukcija
- Projektuojami dvira i stovai



PROJEKTUOJAMA DVIRA I STOGIN (GAMINYS)



PASTABA:
Matmenys duoti milimetrais

Mokyklos pastatas

PASTABOS:

Matmenys duoti metrais.
Projektuojamos trinkel d dangos aikštel s matmenys, techninio darbo projekto rengimo metu, gali minimaliai skirtis nuo ši projektini pasi lym .

APRAŠYMAS


- Teritorijoje, kurioje projektuojama dvira i stogin , rengiama nauja pilk betonini trinkeli (GT 2-6, 200x100x60 (mm)) danga su pagrindais. Betonini trinkeli dang apjuosia vejos bortai (1000x80x200 (mm)).
- Naujai projektuojama dvira i stogin susideda iš dviej tipini gamini (projektuojamos dvi stogini s). Šios dvira i stogin s skirtos 40 dvira i .
- Gamini matmenys: 1.) 7740 x 2500 x 2485 mm; 2.) 3900 x 2500 x 2485 mm. Aukštis iki galin s sienel s - 1750 mm.
- Dvira i stogin komplektuojama su dvira i stovais STE410. Stogin je, viename gaminyje j yra 10 vienet ir kitoje 10 vienet (prie vieno stovo galima prirakinti du dvira ius).
- Dvira io stovo matmenys: 965 x 50 x 885 mm.
- Dvira i stogin s konstrukcija pagaminta iš plieno, kurio klas S235JR. Plienas padengtas 50-80 μm storio cinko sluoksniu ir nudažytas mitteliniai dažais. Spalv galima rinktis iš gamintojo pateiktos RAL palet s.
- Stogas - cinku padengtas trapecijos lapas. Stogo sniego apkrova - paviršiaus apkrova = 1,5kN / m2 (150 kg / m2).
- Šonin s sienel s uždengtos gr dintu stiklu. V jo apkrova - garantuojamas v jo atsparumas iki 25,1m / s (90km / h).
- Stogin s tvirtinimas - betonuojant.
- Stogini konstrukcijos, dvira i stovai, bei stogo danga dažomos tamsiai pilka spalva.

ATESTATO NR. 0738		J.Dailid s 10, Marijampol LT-68307 8-343-52201	Marijampol s savivaldyb s aštuoni mokykl teritorijose dvira i saugykl (dengt stogini su stovais dvira iams prirakinti) supaprastintas statybos projektas S duvos gimnazija, Marijampol , R. Juknevi iaus g. 32	LAIDA
1916	PV architekt	A. Jurdonas Š. plait	2020	BR ŽINIO PAVADINIMAS: Dvira i saugyklos situacijos schema Dvira i saugyklos vizualin išraiška Dvira i saugyklos planas, fasadai
ETAPAS	STATYTOJAS: Marijampol s savivaldyb s administracija J.Basanavi iaus a.1, Marijampol			M1:100
pp	BR ŽINIO ŽYMUOJ: 2011-00-PP-BD.B5.			LAPAS LAP 0 1

SITUACIJOS SCHEMA

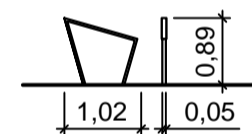
M1:1000

Ryto pagrindinis mokykla, Marijampolė, Mokyklos g. 22



DVIRA I STOVAS M1:100

- Dvira i stovai pagaminti iš cinkuoto ir miltelinio b. dažyto plieno (50 X 30 X 5) Šonuose yra gumini s juostelės, kad dviraio r. mas nesiliestų prie metalinio s dviraio stovo dalies.
- Dviraio stovo matmenys: 965 x 50 x 885 mm.

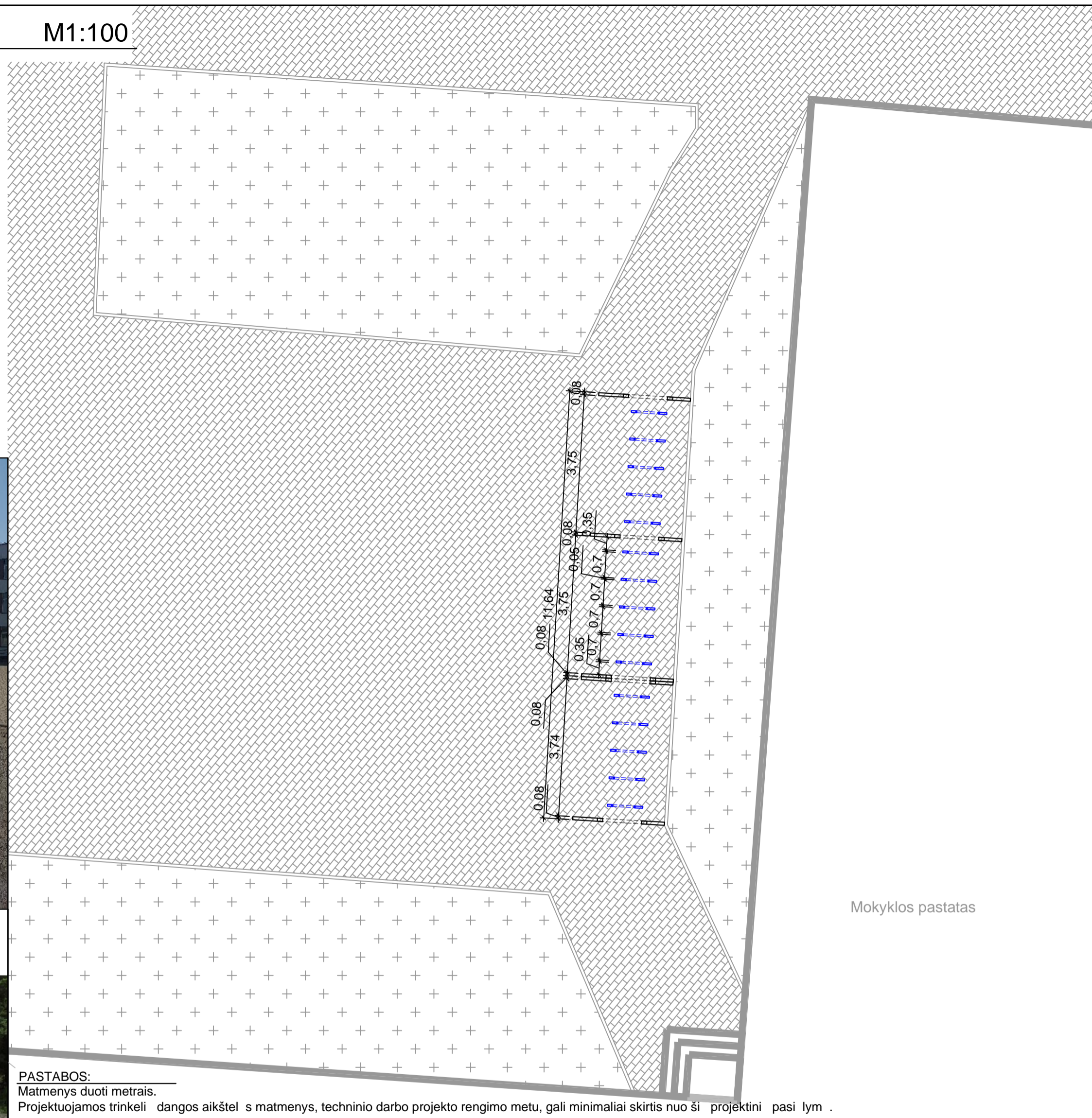


SKLYPO PLANAS

M1:100

SUTARTINIAI ŽYMĖJIMAI

- Esamo mokyklos pastato ribos
- Esama veja
- Esama betoninė trinkelė danga
- Projektuojama dviraio stoginė
- Projektuojama dviraio stoginė konstrukcija
- Projektuojami dviraio stovai



Mokyklos pastatas

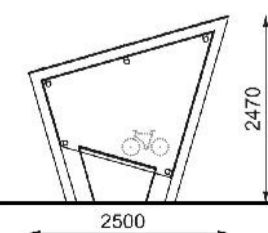
PASTABOS:

Matmenys duoti metrais.
Projektuojamos trinkelės dangos aikštelės matmenys, techninio darbo projekto rengimo metu, gali minimaliai skirtis nuo šių projektinių pasiūlymų.

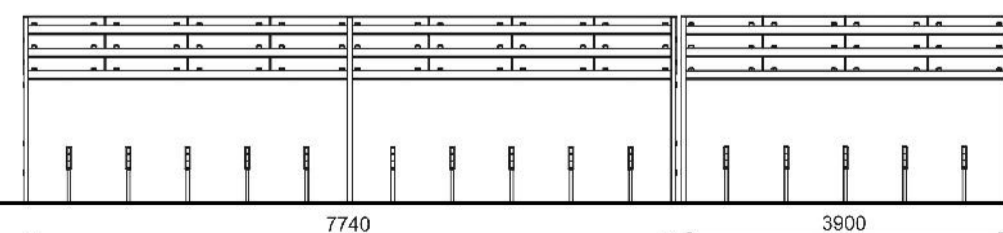
APRAŠYMAS

- Naujai projektuojamos dviraio stoginės rengiamos ant esamos betoninės trinkelės dangos.
- Naujai projektuojama dviraio stoginė susideda iš dviejų tipinių gaminių (projektuojamos dvi stoginės). Šios dviraio stoginės skirtos 27-30 dviračiams.
- Gaminio matmenys: 1.) 7740 x 2500 x 2485 mm; 2.) 3900 x 2500 x 2485 mm. Aukštis iki galinės sienelės - 1750 mm.
- Dviraio stoginė komplektuojama su dviraio stovais STE410. Stoginėje, viename gaminyje yra 10 vienetų, kitoje 5 vienetai (prie vieno stovo galima prirakinti du dviračius).
- Dviraio stovo matmenys: 965 x 50 x 885 mm.
- Dviraio stoginės konstrukcija pagaminta iš plieno, kurio klasė S235JR. Plieną padengtas 50-80 μm storio cinko sluoksniu ir nudažytas milteliniais dažais. Spalvą galima rinktis iš gamintojo pateiktos RAL paletės.
- Stogas - cinku padengtas trapecijos lapas.
- Stogo sniego apkrova - paviršiaus apkrova = 1,5 kN / m² (150 kg / m²).
- Šoninės sienelės uždengtos grūdintu stiklu.
- Vėjo apkrova - garantuojamas vėjo atsparumas iki 25,1 m / s (90 km / h).
- Stoginės tvirtinimas - betonuojant.
- Stoginės konstrukcijos, dviraio stovai, bei stogo danga dažomos tamsiai pilka spalva.

PROJEKTUOJAMA DVIRAIO STOGINĖ (GAMINYS)



FASADAS M1:100



FASADAS M1:100

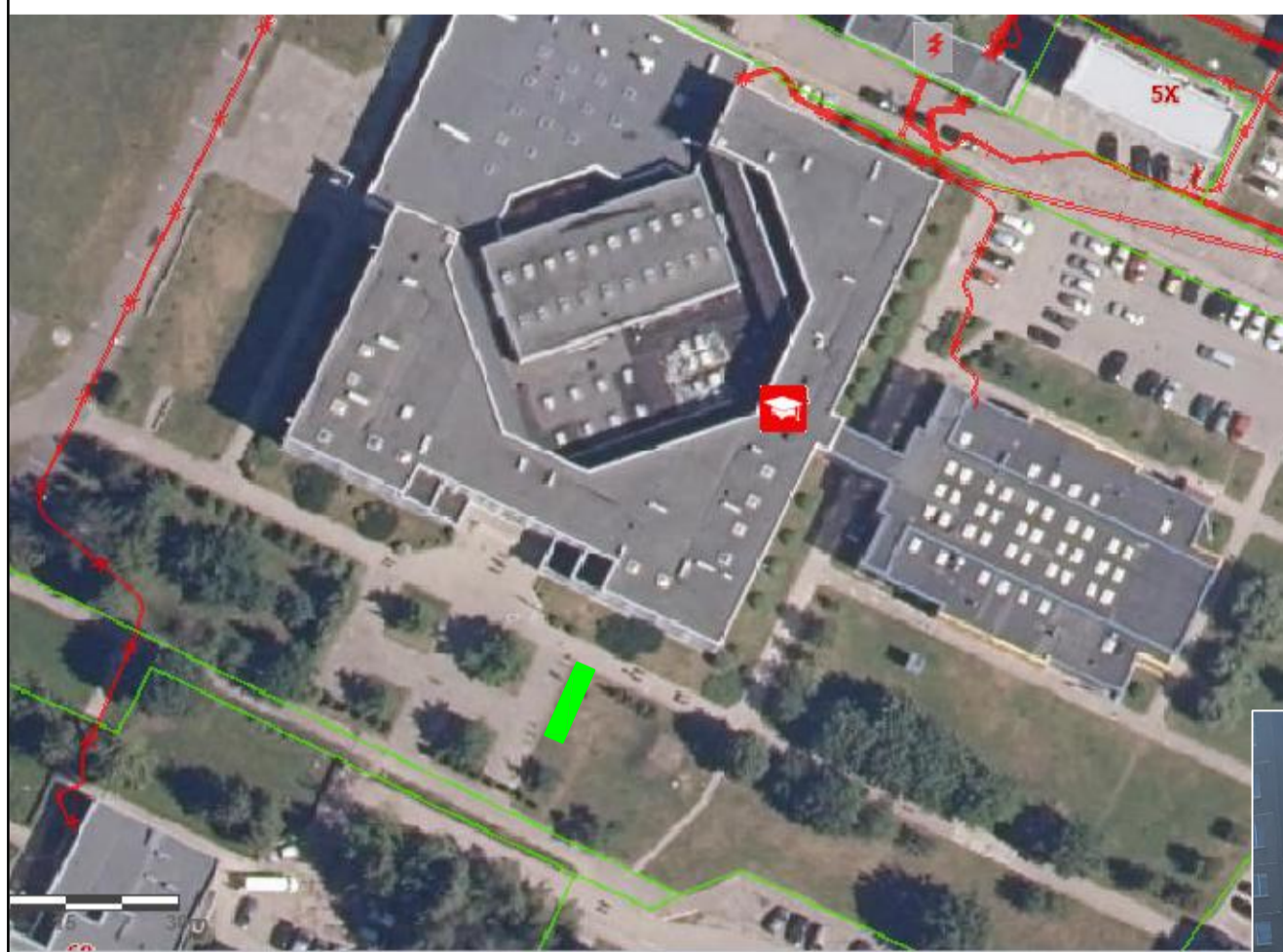
PASTABA:
Matmenys duoti milimetrais

ATESTATO NR. 0738	UGIRA		J. Dailidė s. 10, Marijampolė LT-68307 8-343-52201	Marijampolė savivaldybės aštuonių mokyklų teritorijoje dviračių saugyklos (dengtą stoginę su stovais dviračiams prirakinti) supaprastintas statybos projektas	LAIDA
1916	PV	A. Jurdonas	2020	BR ŽINIO PAVADINIMAS: Dviračių saugyklos situacijos schema	0
	architektas	Š. plait	2020	Dviračių saugyklos vizualinė išraiška	M1:100
ETAPAS	STATYTOJAS: Marijampolė savivaldybės administracija J. Basanavičiaus a. 1, Marijampolė			Dviračių saugyklos planas, fasadai	LAPAS LAP
pp				BR ŽINIO ŽYMUOJIMAS: 2011-00-PP-BD.B6.	0 1

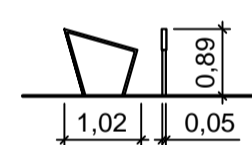
SITUACIJOS SCHEMA

M1:1000

Šaltinio progimnazija, Marijampol, Mokol g. 61




DVIRA I STOVAS M1:100



- Dvira i stovai pagaminti iš cinkuoto ir miltelinio b du dažyto plieno (50 X 30 X 5) Šonuose yra gumini s juostel s, kad dvira io r mas nesiliest prie metalin s dvira i stovo dalies.
- Dvira io stovo matmenys: 965 x 50 x 885 mm.

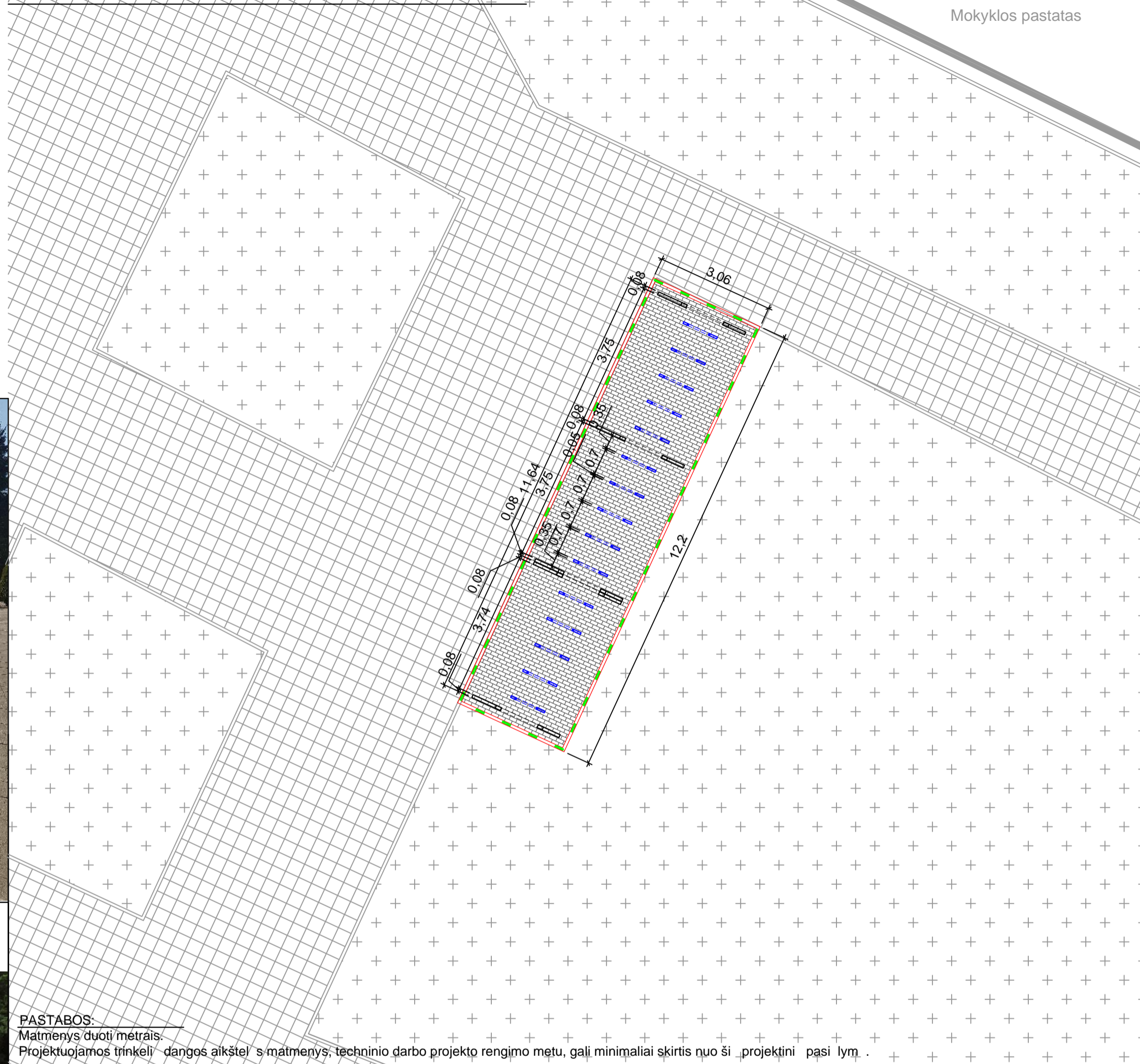
SUTARTINIAI ŽYM JIMAI

- Esamo mokyklos pastato ribos
- Esama veja
- Esama betonini plyteli danga
- Projektuojamas vejos bortas
- Projektuojama betonini trinkel danga
- Projektuojama dvira i stogin
- Projektuojim dvira i stogini konstrukcija
- Projektuojami dvira i stovai

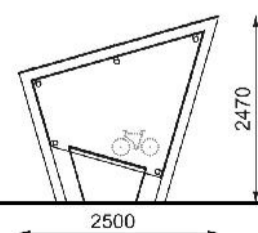


SKLYPO PLANAS

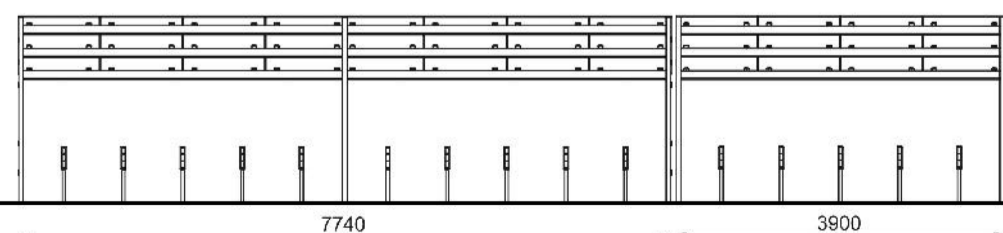
M1:100



PROJEKTUOJAMA DVIRA I STOGIN (GAMINYS)



FASADAS M1:100



FASADAS M1:100

PASTABA:
Matmenys duoti milimetrais

PASTABOS:

Matmenys duoti metrais.
Projektuojamos trinkel dangos aikstel s matmenys, techninio darbo projekto rengimo metu, gali minimaliai skirtis nuo ši projektini pasi lym .

APRAŠYMAS

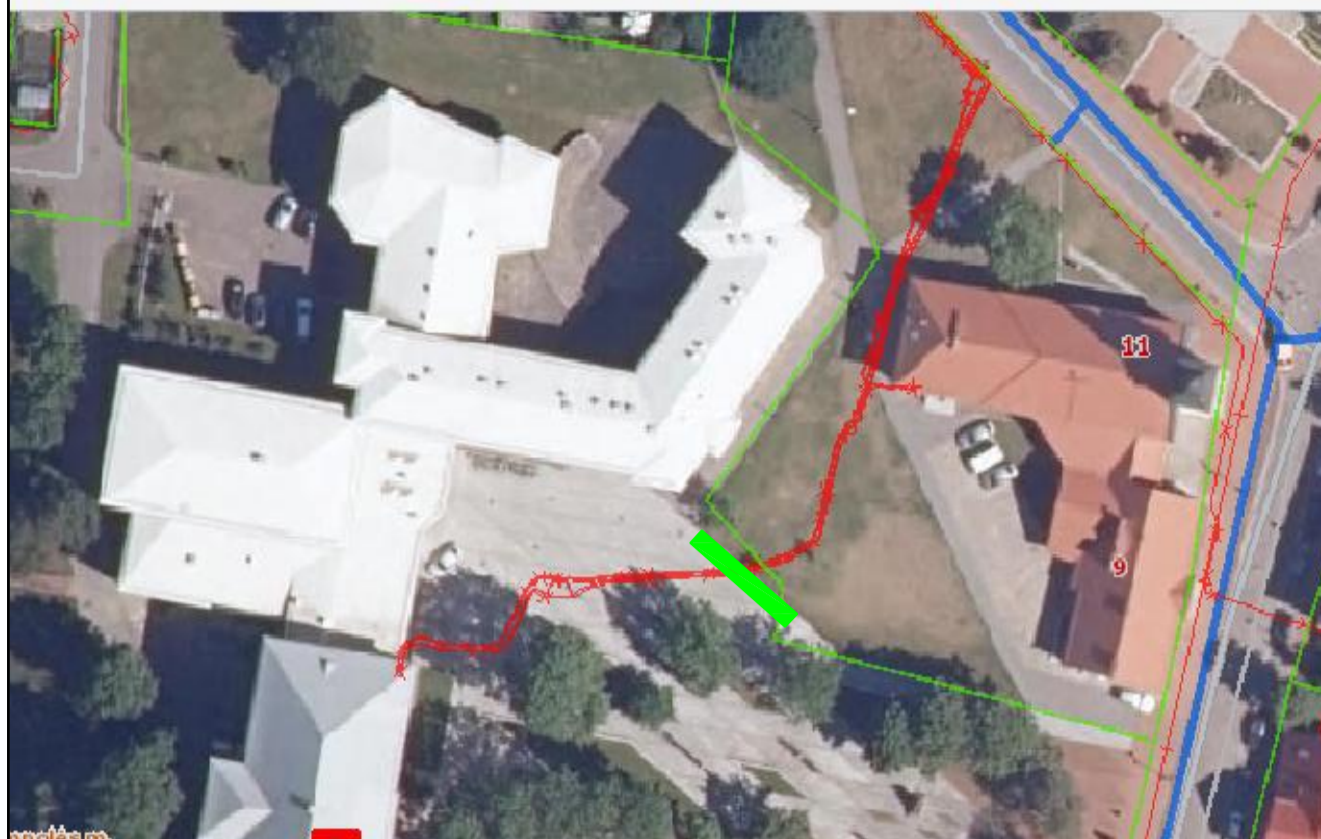
- Teritorijoje, kurioje projektuojama dvira i stogin , rengiama nauja pilk betonini trinkel danga su pagrindais. Betonini trinkel danga apjuosia vejos bortai (1000x80x200 (mm)).
- Naujai projektuojama dvira i stogin susideda iš dviej tipini gamini (projektuojamos dvi stogini s). Šios dvira i stogin s skirtos 25-30 dvira i .
- Gamini matmenys: 1.) 7740 x 2500 x 2485 mm; 2.) 3900 x 2500 x 2485 mm. Aukštis iki galin s sienel s - 1750 mm.
- Dvira i stogin komplektuojama su dvira i stovais STE410. Stogin je, viename gaminyje j yra 10 vienet , kitoje 5 vienetai (prie vieno stovo galima prirakinti du dvira ius).
- Dvira io stovo matmenys: 965 x 50 x 885 mm.
- Dvira i stogin s konstrukcija pagaminta iš plieno, kurio klas S235JR. Plienai padengtas 50-80 μm storio cinko sluoksniu ir nudažytas milteliniais dažais. Spalv galima rinktis iš gamintojo pateiktos RAL palet s.
- Stogas - cinko padengtas trapecijos lapas. Stogo sniego apkrova - paviršiaus apkrova = 1,5kN / m2 (150 kg / m2).
- Šonin s sienel s uždengtos gr dintu stiklu. V jo apkrova - garantuojamas v jo atsparumas iki 25,1m / s (90km / h).
- Stogin s tvirtinimas - betonuojant.
- Stogini konstrukcijos, dvira i stovai, bei stogo danga dažomos tamsiai pilka spalva.

ATESTATO NR. 0738		J.Dailid s 10, Marijampol LT-68307 8-343-52201	Marijampol s savivaldyb s aštuoni mokykl teritorijose dvira i saugykl (dengt stogini su stovais dvira iams prirakinti) supaprastintas statybos projektas Šaltinio progimnazija, Marijampol , Mokol g. 61	LAIDA
1916	PV architekt	A. Jurdonas Š. plait	2020	BR ŽINIO PAVADINIMAS: Dvira i saugyklos situacijos schema Dvira i saugyklos vizualin išraiška Dvira i saugyklos planas, fasadai
ETAPAS pp	STATYTOJAS: Marijampol s savivaldyb s administracija J.Basanavi iaus a.1, Marijampol		2020	M1:100
			BR ŽINIO ŽYMUO: 2011-00-PP-BD.B7.	LAPAS LAP 0 1

SITUACIJOS SCHEMA


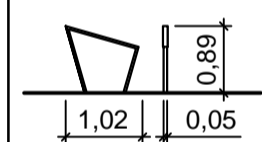
M1:1000

Rygiški Jono gimnazija, Marijampol, Kauno g. 7



DVIRA I STOVAS M1:100

- Dvira i stovai pagaminti iš cinkuoto ir miltelinio b du dažyto plieno (50 X 30 X 5). Šonuose yra gumin s juostel s, kad dvira io r mas nesiliest prie metalin s dvira i stovo dalies.
- Dvira io stovo matmenys: 965 x 50 x 885 mm.

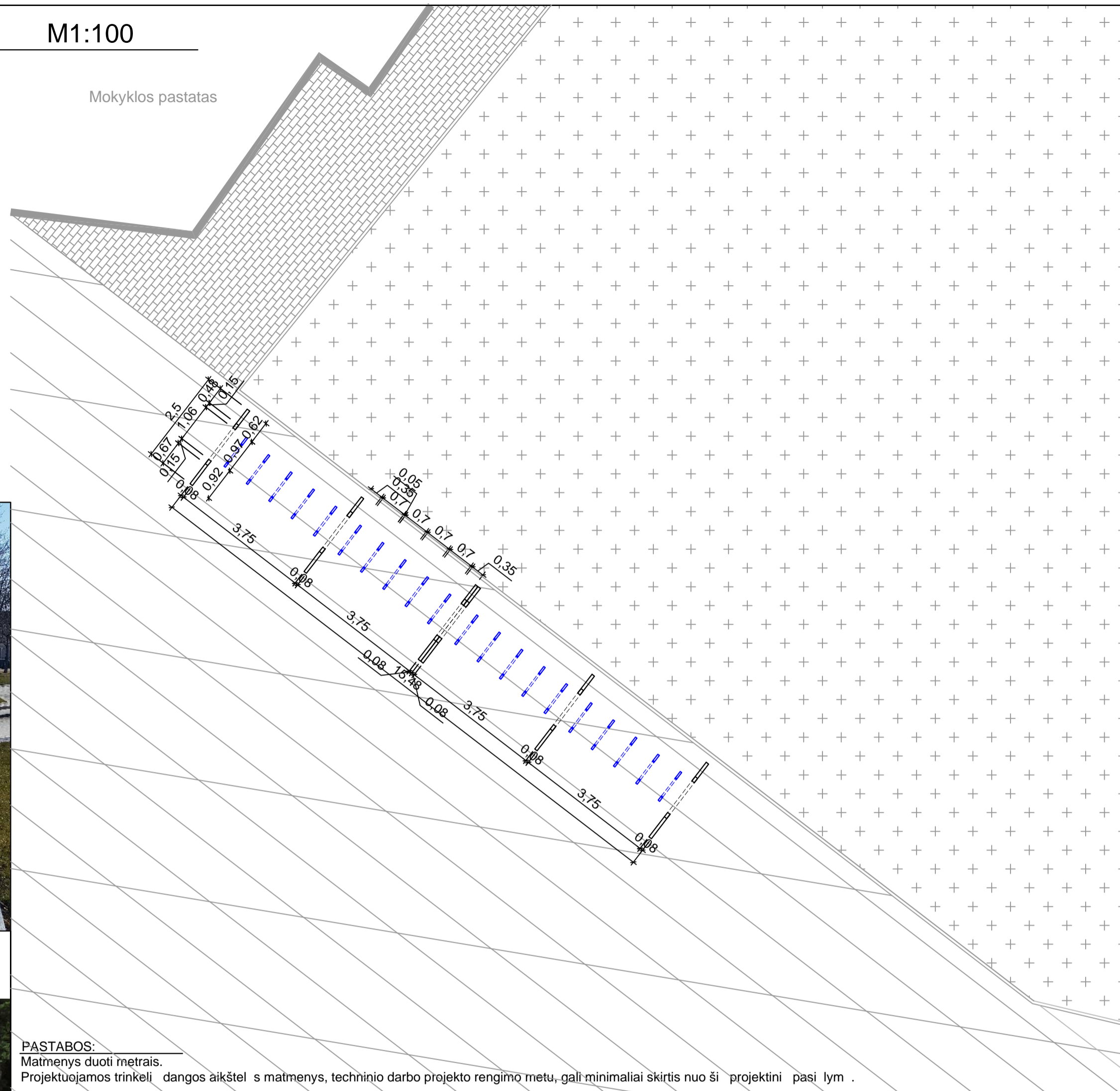


SKLYPO PLANAS

M1:100

SUTARTINIAI ŽYM JIMAI

- Esamo mokyklos pastato ribos
- Esama veja
- Esama betonini trinkel danga
- Projektuojim dvira i stogini konstrukcija
- Projektuojama dvira i stogin
- Projektuojim dvira i stogini konstrukcija
- Projektuojami dvira i stovai



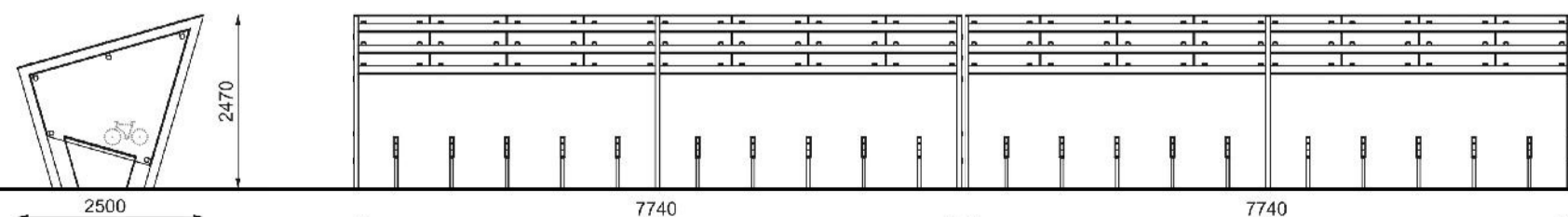
PASTABOS:

Matmenys duoti metrais.
Projektuojamos trinkel dangos aikštel s matmenys, techninio darbo projekto rengimo metu, gali minimaliai skirtis nuo ši projektini pasi lym .

APRAŠYMAS

- Naujai projektuojama dvira i stogin rengiama ant esamos granito plokš i dangos.
- Naujai projektuojama dvira i stogin susideda iš dviej tipini gamini (projektuojamos dvi stogin s). Šios dvira i stogin s skirtos 40-iai dvira i .
- Gaminio matmenys: 7740 x 2500 x 2485 mm. Aukštis iki galin s sienel s - 1750 mm. Atstumas tarp dvira i stogin s atram centrini aši - 1088 mm.
- Vienas gaminy s - viena stogin skirta 20-iai dvira i , ia montuojamos dvi tokios stogin s - du gaminiai.
- Dvira i stogin komplektuojama su dvira i stovais STE410. Stogin je, viename gaminyje j yra 10 vienet .
- Dvira io stovo matmenys: 965 x 50 x 885 mm.
- Dvira i stogin s konstrukcija pagaminta iš plieno, kurio klas S235JR. Plien s padengtas 50-80 μm storio cinko sluoksniu ir nudažytas milteliniais dažais. Spalv galima rinktis iš gamintojo pateiktos RAL palet s.
- Stogas - cinku padengtas trapecijos lapas. Stogo sniego apkrova - paviršiaus apkrova = 1,5kN / m2 (150 kg / m2).
- Šonin s sienel s uždengtos gr dintu stiklu. V jo apkrova - garantuojamas v jo atsparumas iki 25,1m / s (90km / h).
- Stogin s tvirtinimas - betonuojant.
- Stogini konstrukcijos, dvira i stovai, bei stogo danga dažomos tamsiai pilka spalva.

PROJEKTUOJAMA DVIRA I STOGIN (GAMINYS)



FASADAS M1:100

FASADAS M1:100

PASTABA:
Matmenys duoti milimetrais

ATESTATO NR. 0738		J.Dailid s 10, Marijampol LT-68307 8-343-52201	Marijampol s savivaldyb s aštuoni mokykl teritorijose dvira i saugykl (dengt stogini su stovais dvira iams prirakinti) supaprastintas statybos projektas Rygiški Jono gimnazija, Marijampol, Kauno g. 7
1916	PV architekt	A. Jurdonas Š plait	2020
ETAPAS	STATYTOJAS: Marijampol s savivaldyb s administracija J.Basanavi iaus a.1, Marijampol		BR ŽINIO PAVADINIMAS: Dvira i saugyklos situacijos schema Dvira i saugyklos vizualin išraiška Dvira i saugyklos planas, fasadai
pp			BR ŽINIO ŽYMUO: 2011-00-PP-BD.B8.
			LAIDA 0
			LAPAS 0
			LAP 1