

Projektuotojas



ARCHIMODUS

J. k. 302248570, Švitrigailos g. 11A, 03228, Vilnius
Tel. +37061624011, info@archimodus.lt

Projektavimo stadija	PP
Projekto numeris	AM/19 06
Statytojas	UAB "PALINK"
Projekto pavadinimas	Prekybos paskirties pastato (8.3.) Vaduvos g. 4A, Vilniuje statybos projektas.
Statybos rūšis	Nauja statyba
Statinio kategorija	Ypatingas
Projekto dalis	Bendroji dalis
Byla (tomas)	I
Laida	0

Pareigos	vardas pavardė, atestato Nr.	parašas
Direktorius	Vytautas Silevičius	
PV	Vytautas Silevičius, A1342	

Tadas Visockas
Technikos departameto
direktorius

Vilnius, 2019

BENDRIEJI STATINIO RODIKLIAI

Pavadinimas	Mato vienetas	Kiekis	Pastabos
I. SKLYPAS			
1. Sklypo plotas	m ²	3111	
2. Sklypo užstatymo intensyvumas	%	54	
3. Sklypo užstatymo tankumas	%	52	
II. PASTATAI			
Prekybos paskirties pastatas			
1. Pastato paskirties rodikliai (gamybos, kitos planuojamos ūkinės veiklos, paslaugų apimtis, butų, vietų, lovų, aptarnaujamų žmonių skaičius, kiti rodikliai).	m ²	1069	Prekybinės salės plotas
2. Pastato bendrasis plotas.*	m ²	2943,35	
3. Pastato naudingasis plotas.*	m ²	1656,91	
4. Pastato tūris.*	m ³	11966	
5. Aukštų skaičius.*	vnt.	1+A	A-antresolė
6. Pastato aukštis.*	m ²	7,40	
7. Energinio naudingumo klasė. [5.41]	m	A+	
8. Pastato (patalpų) akustinio komforto sąlygų klasė. [5.38]; [5.43]		C	
9. Statinio atsparumo ugniai laipsnis		III	


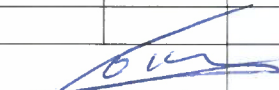
*Žvaigždute pažymėti rodikliai baigus statybą ir atlikus kadastrinius matavimus gali turėti neesminių nukrypimų.

Statinio projekto vadovas Vytautas Silevičius



atest.Nr.A1342


(vardas, pavardė, parašas, kvalifikacijos atestato arba pažymos Nr., data)

Atestato Nr.	Projektuotojas			Objektas:		
	 ARCHIMODUS			Prekybos paskirties pastatas Vaduvos g. 4a, Vilniuje. Statybos projektas.		
i.k. 302248570, Švitrigailos g. 11A, 03228 Vilnius. Tel. +37061624011, info@archimodus.lt						
A1342	PV/ARCH.	V. Silevičius	2019 05	Bendrieji statinio rodikliai		LAIDA
ETAPAS	Statytojas:					LAPAS LAPŲ
PP	 UAB „PALINK“ Tadas Visockas Technikos departamento direktorius			AM/1906-PP-BD-BR-1		1 1

Prekybos paskirties pastato Vaduvos g. 4A, Vilniuje statybos projekto AIŠKINAMASIS RAŠTAS

BENDRIEJI DUOMENYS

Objekto pavadinimas	Prekybos paskirties pastatas. Vaduvos g. 4A, Vilnius. Statybos projektas.
Statybos vieta	Vaduvos g. 4A, Vilnius;
Statybos rūšis	Nauja statyba
Projekto stadija	Projektiniai pasiūlymai (PP)
Statytojas	UAB "PALINK"
Projektuotojas	UAB "ARCHIMODUS", kodas 302248570, Vivulskio g. 16-6, Vilnius
Projekto numeris	AM/19 06
Žemės sklypo kad. Nr.	0101/0077:77 Vilniaus m. k.v.
Žemės sklypo plotas	0,3111 ha
Žemės sklypo paskirtis, naudojimo būdas	Kita, komercinės paskirties objektų teritorijos
Statinio paskirtis	Prekybos paskirties pastatas (7.3.)
Statinio kategorija	Ypatingas statinys

Atestato Nr.	Projektuotojas				Objektas:		
					Prekybos paskirties pastatas. Vaduvos g. 4A, Vilnius. Statybos projektas.		
i.k. 302248570, Švitrigailos g. 11A, 03228 Vilnius. Tel. +37061624011, info@archimodus.lt							
A1342	PV/ARCH.	V. Silevičius		2019 05	AIŠKINAMASIS RAŠTAS		
							LAIDA
							0
ETAPAS						LAPAS	LAPŲ
PP	Statytojas: UAB „PALINK“				AM/19 06-PP-BD.AR-1	1	4

I. PROJEKTO RENGIMO PAGRINDAS

- Prekybos paskirties pastato statybos projektas paruoštas UAB „PALINK“ užsakymu pagal Projektavimo užduotį;
- Nuosavybę patvirtinančiais dokumentais ir toponuotrauka;
- Teritorijos tarp Savanorių pr. Ir Vaduvos g. detaliojo plano statinių statybos zonos ir ribų koegavimo sklype Vaduvos g. 4A (kad. Nr. 0101/0077:77) projektu;
- Projekto rengimo teisiniais ir normatyviniais dokumentais;
- Anksčiau parengtu prekybos paskirties pastato projektu, kurio pagrindu gautas statybos leidimas.

II. ESAMA PADĖTIS

Sklypas: Šiuo metu sklype yra veikianti parduotuvė (unikalus Nr. 1096-0038-4016), pastatas ir sklypas priklauso UAB „Palink“. Esamą pastatą numatoma nugriauti.

Sklypas šiaurinėje ir rytinėje dalyse ribojasi su Vaduvos gatve, vakarinėje dalyje su valstybine žeme, pietinėje dalyje su dviem valstybiniais sklypais, kurie yra išnuomoti ir daugiabučio gyvenamojo namo įvažiavimu.

Į sklypą yra įvažiavimas iš šiaurinės pusės.

Sklype auga keturi medžiai.

Sklypas turi tolygiai kintantį reljefą, žemėjantį į šiaurinę pusę.

III. PROJEKTINIAI PASIŪLYMAI

Projektinių pasiūlymų tikslas:

- 1) Remiantis Lietuvos Respublikoje galiojančiais teritorijų planavimo dokumentais ir norminiais reikalavimais išreikšti Statytojo sumanyto projekto sprendinių idėją;
- 2) Projektinių pasiūlymų pagrindu nustatyti specialiuosius architektūros reikalavimus;
- 3) Projektinių pasiūlymų pagrindu nustatyti techninio projekto projektavimo darbų apimtį ir kainą.

Projektas atliktas vadovaujantis nagrinėjamo sklypo planu, statytojo patvirtinta projektavimo užduotimi, nuosavybę patvirtinančiais dokumentais ir toponuotrauka,

a. SKLYPO PLANAS

Sklypo plotas – 0,3111 ha.

Prekybos paskirties pastatas projektuojamas sklypo centrinėje dalyje, pagrindinis įėjimas iš šiaurinės pusės.

Pavadinimas	Vienetas	Pagal detalų planą	Projektuojamas
Sklypo užstatymo plotas	m ²	1618	1617
Sklypo užstatymo intensyvumas	%	250	53,3

Prekybos paskirties pastatas. Vaduvos g. 4A, Vilnius. Statybos projektas.					
Etapas	Statytojas:	AM/19 06-PP-BD.AR-1	Lapas	Lapų	Laida
PP	UAB „PALINK“		2	4	0

Sklypo užstatymo tankumas	%	52	52
Statinių aukštingumas	vnt.	Iki 5	1

Trys įvažiavimai į sklypą pagal detalų planą planuojami iš Vaduvos gatvės. Du įvažiavimai yra šiaurinėje pusėje, iš kurių vienas pandusu leidžiasi į rūšį po pastatu, ir vienas įvažiavimas projektuojamas rytinėje pusėje. Rytinėje pusėje numatyta prekių pristatymo zona su buitinių atliekų konteineriais.

Automobilių stovėjimo vietų kiekis pagal STR 2.06.04:2014:

1. Prekybos paskirties pastatai – 1 vieta 30 m² prekybos salės ploto – 1069m²- 36 vietos.
2. Administracinės patalpos – 1 vieta 25m², 1 vieta.

Viso reikia 37 vietų. Projekte iš viso numatyta 51 stovėjimo vieta, rūsyje esančiame automobilių parkinge numatyta 41 automobilių stovėjimo vieta, taip pat 10 stovėjimo vietų, iš kurių 3 yra skirtos žmonėms su negalia, numatyta sklype.

Šiaurinėje pusėje prie pastato yra numatomos dviračių laikymo vietos.

Gaisrinė mašina privažiuoti prie pastato ir apsisukti gali iš trijų pastato pusių, Remiantis norminiu reglamentavimu želdynai turi užimti ne mažiau kaip 15% sklypo ploto. Projektuojama 467m² (15%) želdynų savame sklype.

Sklype augančius medžius numatoma panaikinti, kadangi jie patenka į užstatomą teritoriją ir trukdo pastato statybai bei eisimo organizavimui. Kompensuojant iškertamus medžius, savame sklype sodinami nauji medžiai.

Šiaurinėje sklypo dalyje yra projektuojamas reklaminis 5m aukščio pilonas.

b. SKLYPO DANGOS

Aplinka sutvarkoma savame sklype ir šalia sklypo esančiose priegose. Šaligatvis įrengiamas pastato šiaurinėje ir rytinėje dalyse prie pagrindinio įėjimo bei taromato. Automobilių stovėjimo vietos, privažiavimas prie prekių pristatymo bei nusileidimas į rūšį – dengiami asfaltu. Važiuojamosios dalies ir šaligatvių sankirtosje bus įrengti nuožulnūs bortai pėstiesiems, vežimėliams ir dviračiams.

Ties pėsčiųjų perėjomis ir sankirtomis su gatvėmis įrengiama grublėtų trinkelų juosta skirta silpnaregiams

c. STATINIO ARCHITEKTŪRA

Prekybos pastatas projektuojamas stačiakampio formos 1 aukšto su antresole ir rūsiu.

Rūsio patalpose numatytas automobilių parkavimas ir techninė patalpa, įvažiavimas per pandusą įrengtą vakarinėje pastato pusėje. Parkingas padalintas į du gaisrinius skyrius. Rūsio plotas – 1286,44m²

Į pastatą įeinama iš šiaurinės pusės, įėjimui ir išėjimui naudojamos atskiros stiklinės tambūro durys. Pro pagrindinį įėjimą patenkama į bendrąją prekybos salę iš kurios galima patekti į nuomojamą plotą (vaistinę). Pastato pietinėje dalyje yra visos pagalbinės patalpos, taip pat laiptai į antresolę. Pietinėje dalyje projektuojamos produktų iškrovimo, gamybos ir

Prekybos paskirties pastatas. Vaduvos g. 4A, Vilnius. Statybos projektas.					
Etapas	Statytojas:	AM/19 06-PP-BD.AR-1	Lapas	Lapų	Laida
PP	UAB "PALINK"		3	4	0

sandėliavimo zonos, techninės patalpos, numatyti įėjimai į prekybos salę. Vakariniame dalyje yra laiptinė iš rūsių, taip pat liftas pirkėjams. Pirmo aukšto plotas – 1514,67m².

Antresolėje yra personalo buitinės patalpos bei techninė patalpa pastato vėdinimo įrangai. Antresolės plotas – 142,24m².

Pastato fasadų apdaila – profiliuota skarda dengtos fasadinės plokštės, spalva tamsiai pilka. Virš įėjimo ir prekių priėmimo zonos numatomas metalinio karkaso stogelis dengtas geltonos spalvos HPL plokštėmis.

Pastato stogas sutapdintas. Šiaurės rytiniame pastato kampe projektuojamas reklaminis kubas.

Pastato konstruktyvas numatomas iš gežbetoninio karkaso, mūro ir metalinių santvarų, pamatai - poliniai. Sienos – rūsyje monolitinės betono, antžeminio tūrio – daugiasluoksnės fasadinės plokštės. Stogo laikanti konstrukcija – metalinės santvaros, danga – prilydoma stogo danga.

d. INŽINERINIS APRŪPINIMAS

Vanduo – centralizuoti miesto vandentiekio tinklai. Jungiamasi nuo Vaduvos g. esančio miesto vandentiekio tinklo.

Buitinė kanalizacija - centralizuoti miesto vandentiekio tinklai. Jungiamasi į esančius miesto tinklus šiauriniame pusėje.

Elektra – esama, didinamas galingumas.

Lietaus kanalizacija – miesto centralizuoti tinklai.

Šildymas – miesto centrinis šildymas.

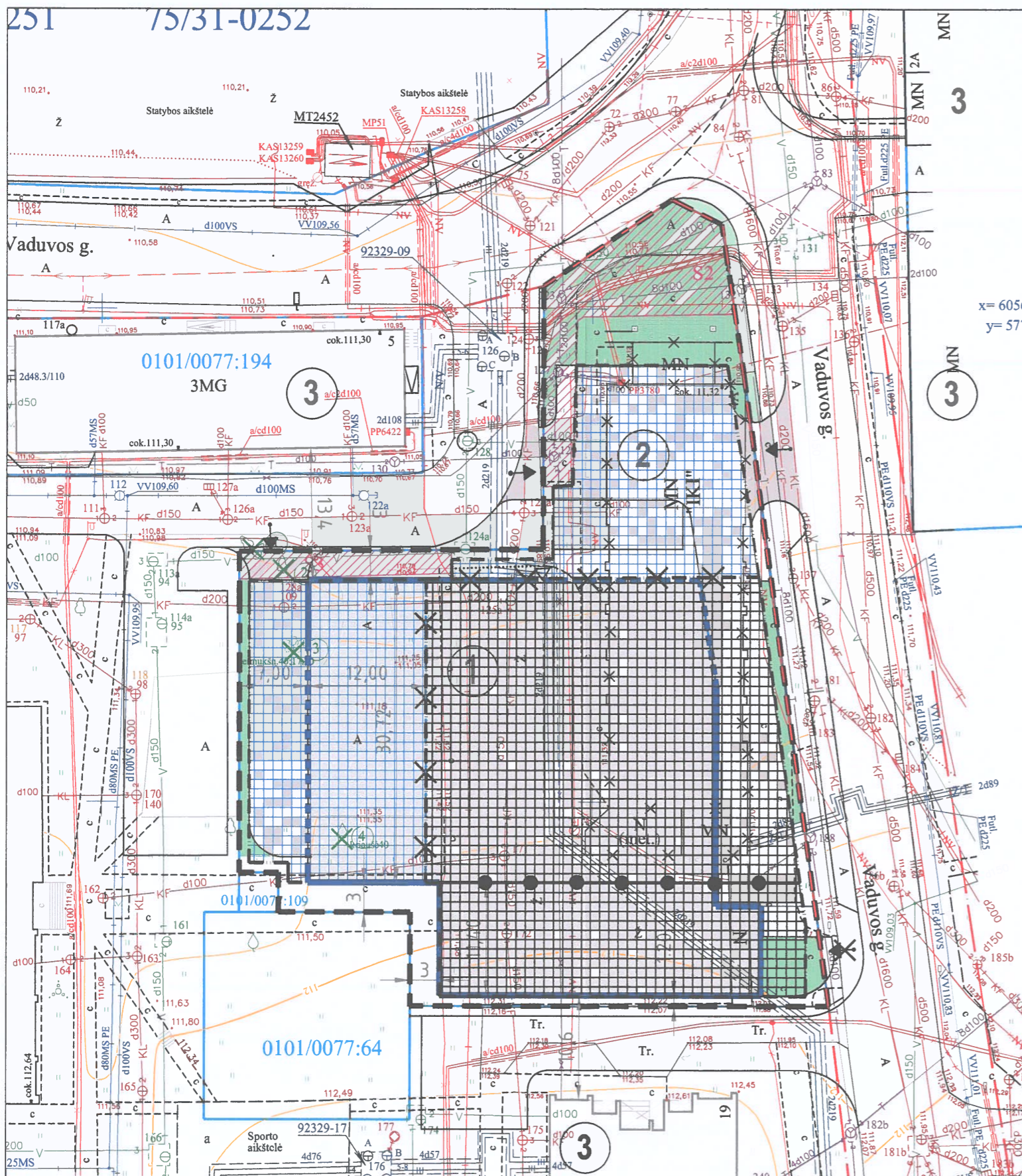
Vėdinimas – priverstinis rekuperacinis.

Statinio projekto vadovas Vytautas Silevičius

atest.Nr.A1342

(vardas, pavardė, parašas, kvalifikacijos atestato arba pažymos Nr., data)

Prekybos paskirties pastatas. Vaduvos g. 4A, Vilnius. Statybos projektas.					
Etapas	Statytojas:	AM/19 06-PP-BD.AR-1	Lapas	Lapų	Laida
PP	UAB "PALINK"		4	4	0



SUTARTINIAI ŽYMĖJIMAI

	Vaduvos g. 4 A sklypo ribos
	Registruotų sklypų ribos
	Įvažiavimai / išvažiavimai
	Įėjimai į pastatą
	Statinio numeris
	Esami servitukai S2 - 211m2 ir S3 - 56m2
	Asfaltbetonio danga
	Trinkelų danga
	Ažūrinių trinkelų danga
	Veja
	Gatvių raudonosios linijos
	Anksčiau suprojektuoto pastato kontūras
	Projektuojamo pastato kontūras
	Detalioju planu nustatyta užstatyti leidžiama teritorija
	Užstatyti leidžiamos teritorijos didinimas

EKSPLIKACIJA

1.	Projektuojamas prekybos paskirties pastatas
2.	Automobilių stovėjimo vietos
3.	Gretimi pastatai

PASTABOS:

1. Nagrinėjamo žemės sklypo (kad. Nr.: 0101/0077:77, Vaduvos g. 4A, Vilnius) pagrindinė naudojimo paskirtis: KITA, naudojimo būdas - Komercinės paskirties objektų teritorijos.
2. Detaliojo plano sprendiniai koreguojami padidinant užstatyti leidžiamą teritoriją, nekeičiant kitų patvirtintų Vilniaus miesto savivaldybės tarybos sprendimu Nr. 1-1643, 2014-01-22, Teritorijos tarp Savanorių pr. ir Vaduvos g. detaliojo plano nustatytų reglamentų, užstatymo tankio, intensyvumo ir galimo statinių aukščio.
3. Šiuo projektu sklypo užstatymo teritorija praplečiama link vakarinės ir šiaurinės sklypo ribų, įtraukiant sklypo dalis skirtas automobilių stovėjimo aikštei, bei rampos į aikštelę po pastatu.
4. Įvažiavimų į sklypą vietos koreguojamos pagal statinių projektinius sprendinius.

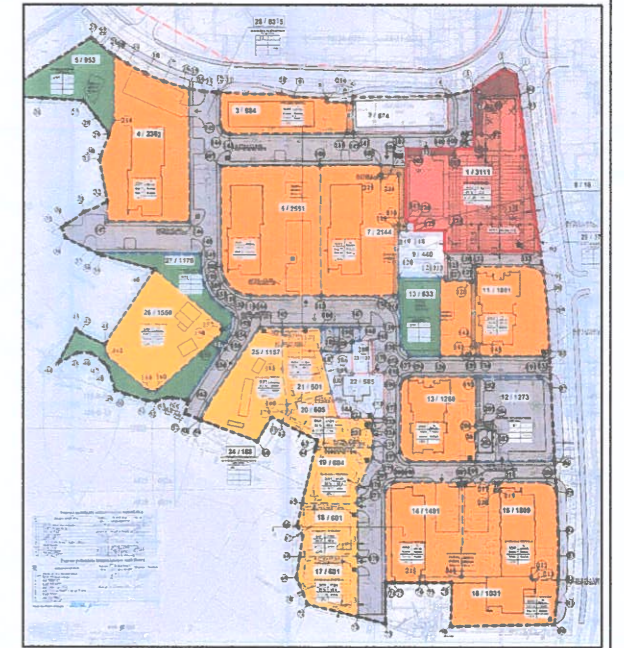
MEDŽIŲ TAKSACIJA

Nr.	MEDŽIO PAVADINIMAS	Diametras, cm. 1.6h aukštyje	Aukštis, m.	Būklė	Veiksmas
1.	Liepa	40	16	geras	kertamas
2.	Liepa	21	8	geras	kertamas
3.	Šermūkšnis	40	17	geras	kertamas
4.	Kriaušė	24	8	pažeistas	kertamas



Objekto vieta

Sklypo vieta koreguojamame detaliojo plane



Vilniaus miesto savivaldybės administracijos
Miesto plėtros departamentas
TERITORIJŲ PLANAVIMO KOMISIJA
2019-02-13/14
PROT. NR. 1-2/19-1
GIS NR. 7364

Ši „Vilniaus planas“
Geografinių informacinių
sistemų poskyris
Asta Maželė
2019 02 11
7364

SPRENDINIAMS PRITARIU: SPRENDINIAMS PRITARIU: SPRENDINIAMS PRITARIU:

UAB "PALINK" *Audrius Dambrauskas*
Projektų vadovas

Atestato Nr.	Projektuotojas: ARCHIMODUS	Objektas:	Teritorijos tarp Savanorių pr. ir Vaduvos g. detaliojo plano statinių statybos zonos ir ribų koregavimas sklype Vaduvos g. 4A (kad. Nr. 0101/0077:77)			
ATP1351	Direktorius V. Silevičius 2018 12	SKLYPO SUTVARKYMO PLANAS SU KOREGUOJAMA STATINIŲ UŽSTATYMO ZONA 1:500				
ATP1342	PV A. Dambrauskas 2018 12					
Etapas	Organizatorius: Vilniaus miesto savivaldybės administracija	Laida	Projekto Nr.	Brėžinio Nr.	Lapas	Lapų
DP	Iniciatorius: UAB "PALINK"	0	AM/18/DP-V4A	DP SSP	1	1



VILNIAUS MIESTO SAVIVALDYBĖS ADMINISTRACIJOS DIREKTORIAUS PAVADUOTOJAS

ĮSAKYMAS DĖL TERITORIJOS TARP SAVANORIŲ PROSPEKTO IR VADUVOS GATVĖS DETALIOJO PLANO UŽSTATYMO ZONOS IR RIBŲ KOREGAVIMO TVIRTINIMO SKLYPE VADUVOS G. 4A (KADASTRO NR. 0101/0077:77)

2019 m. balandžio d. Nr. A30-
Vilnius

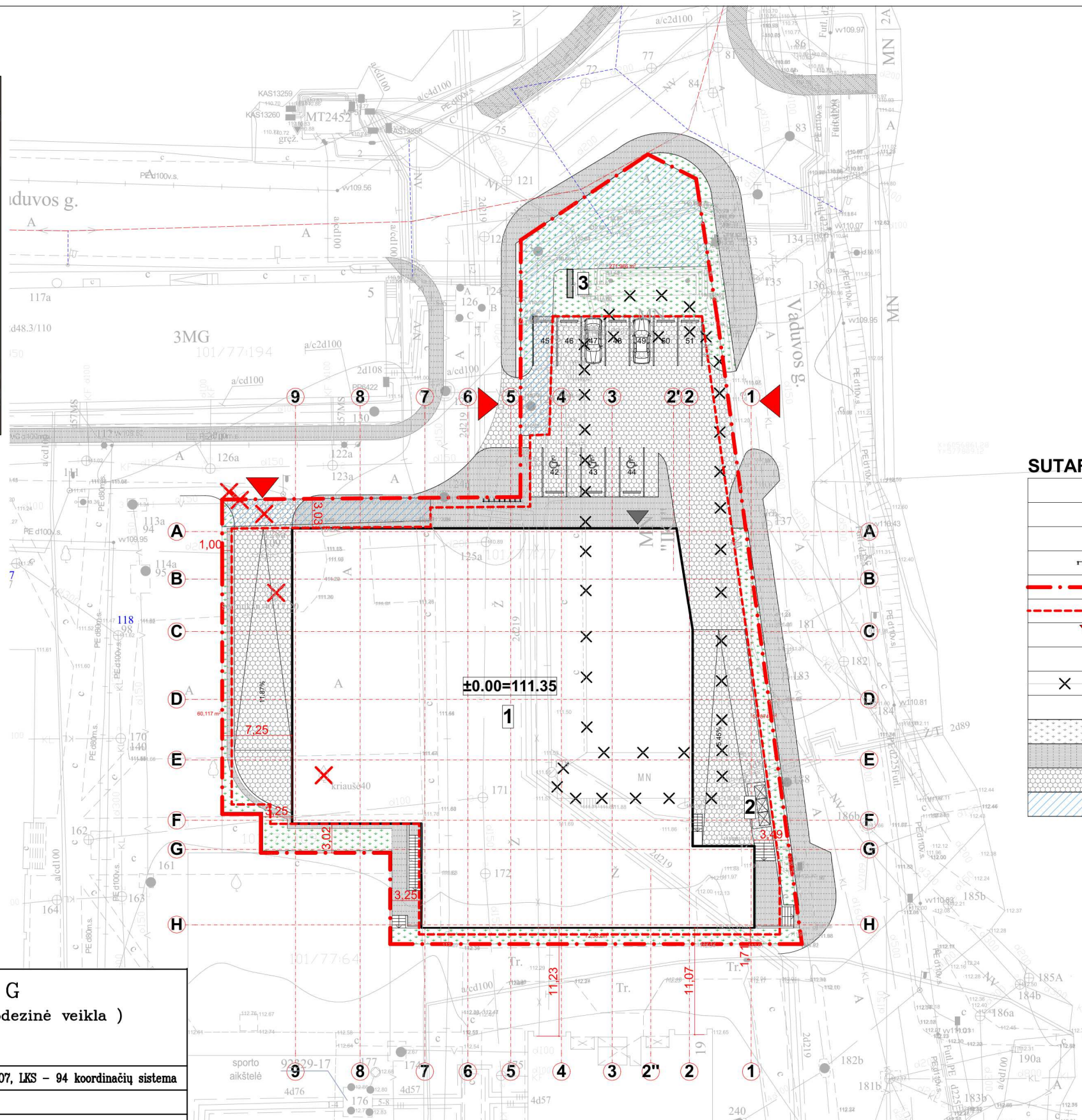
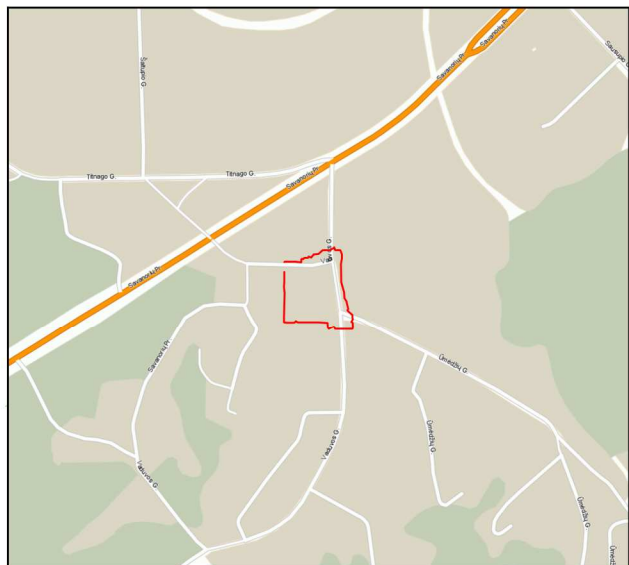
Vadovaudamasi Lietuvos Respublikos teritorijų planavimo įstatymu, Lietuvos Respublikos aplinkos ministro 2014 m. sausio 2 d. įsakymu Nr. D1-8 „Dėl Kompleksinio teritorijų planavimo dokumentų rengimo taisyklių patvirtinimo“ patvirtintų Kompleksinio teritorijų planavimo dokumentų rengimo taisyklių 318.3 papunkčiu ir Vilniaus miesto savivaldybės administracijos direktoriaus 2017 m. lapkričio 30 d. įsakymo Nr. 40-594 „Dėl Vilniaus miesto savivaldybės administracijos direktoriaus pavaduotojos Danutos Narbut įgaliojimų“ 1.1.8 papunkčiu:

1. T v i r t i n u teritorijos tarp Savanorių prospekto ir Vaduvos gatvės detaliojo plano, patvirtinto Vilniaus miesto savivaldybės tarybos 2014 m. sausio 22 d. sprendimu Nr. 1-1643 „Dėl teritorijos tarp Savanorių prospekto ir Vaduvos gatvės detaliojo plano tvirtinimo“, užstatymo zonos ir ribų koregavimą sklype Vaduvos g. 4A (kadastro Nr. 0101/0077:77) pagal pridedamą brėžinį „Sklypo sutvarkymo planas su koreguojama statinių užstatymo zona“, kuriam pritarė Teritorijų planavimo komisija.

2. Į p a r e i g o j u statytoją objekto techninį projektą parengti vadovaujantis detaliuoju planu ir šiuo koregavimu nustatytais reikalavimais, statybos techninio reglamento STR 1.05.01:2017 „Statybą leidžiantys dokumentai. Statybos užbaigimas. Statybos sustabdymas. Savavališkos statybos padarinių šalinimas. Statybos pagal neteisėtai išduotą statybą leidžiantį dokumentą padarinių šalinimas“ 7 priedu ir kitais teisės aktais.

Administracijos direktoriaus pavaduotoja

Danuta Narbut



TECHNO-EKONOMINIAI RODIKLIAI

Sklypo plotas	3111 m ²
Užstatymo tankis	52,0 %
Užstatymo intensyvumas	94,6 %
Užstatytas plotas	1617 m ²
Prekybos paskirties pastatas	
Aukštų skaičius	1+M
Bendras plotas	2943,84 m ²
Pastato tūris	11966 m ³
Pastato aukštis	7,40 m

PASTATOKONSTRUKCIJOS

Pamatai	G/B
Sienos	G/b karkasas Daugiasluoksnės fasadinės plokštės
Stogas	Metalinės konstrukcijos

SUTARTINIAI PAŽYMĖJIMAI

1	Projektuojamas prekybos pastatas
2	Proj. buitinių atliekų konteineriai
3	Proj. reklaminius pilonas (h-5m)
-----	Dviračių stovų vieta
- - - - -	Sklypo ribos
- - - - -	Užstatymo zonos riba pagal detalų planą
▼	Įvažiavimas į sklypą
▼	Įėjimas
× ×	Griaunamas esamas pastatas
×	Kertami medžiai
[Hatched pattern]	Veja (15%-469m ²)
[Dotted pattern]	Betoninės trinkelės pesčiųjų takams
[Diagonal lines]	Asfalto danga
[Cross-hatched pattern]	Esami servitutai

Geodezininkas R G
(Geodezinė veikla)

Topografinė nuotrauka M1 : 500 , Lietuvos valstybinė aukščių sistema LAS07, LKS - 94 koordinacių sistema

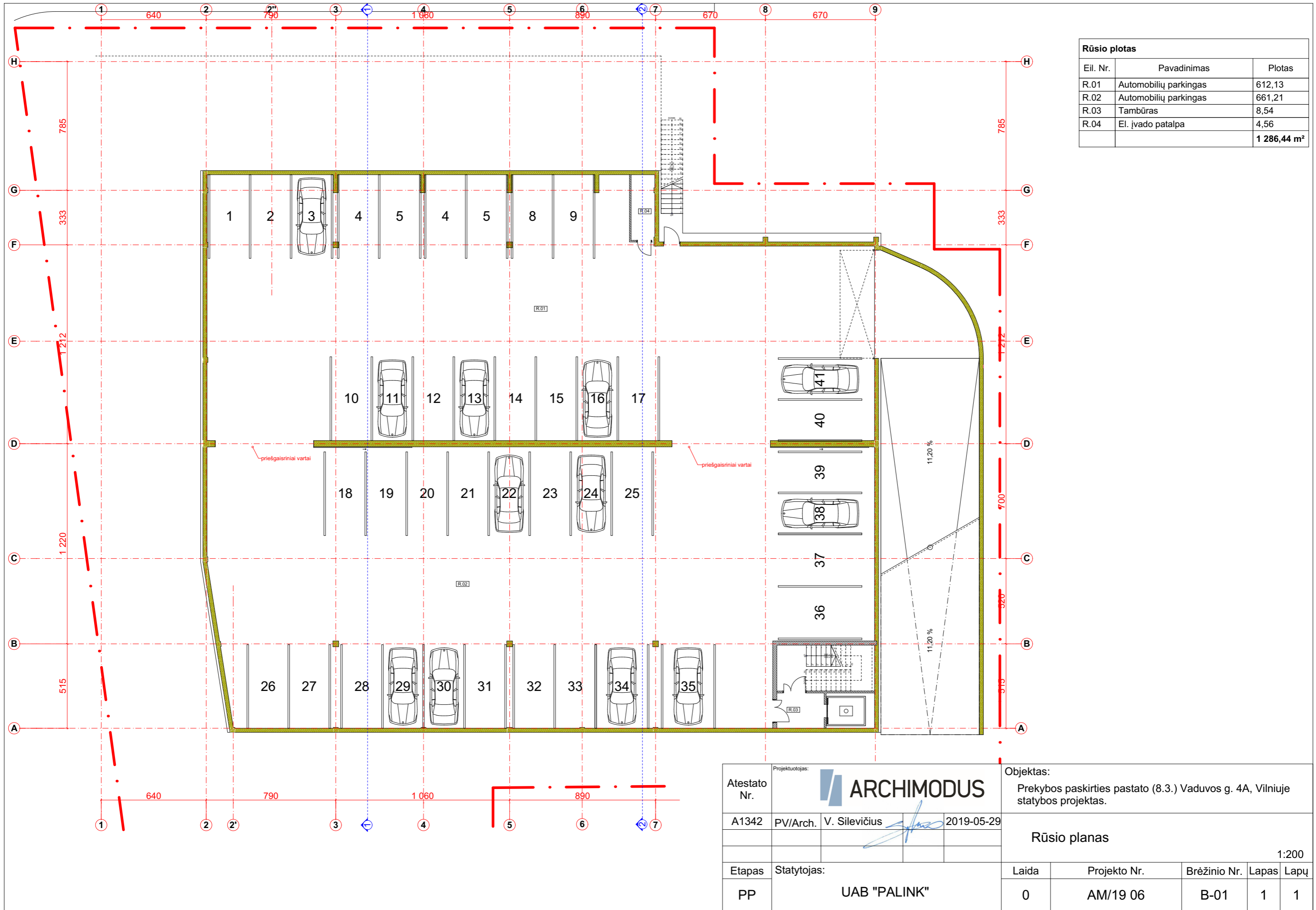
Objektas : **Vilniaus m. sav., Vaduvos g.**

Užsakovas : **UAB "Archimodus"**

Vykdytojas	Parašas	Vardas, pavardė	Kvalifikacinio paž.nr.	Lapų sk.	Data
Geodezininkas				1 1	20190430

Atestato Nr.	ARCHIMODUS			Objektas:	Prekybos paskirties pastato (8.3.) Vaduvos g. 4A, Vilniuje statybos projektas.				
A1342	PV/Arch.	V. Silevičius	2019-05-29	Nužymėjimo planas					
Etapas	Statytojas:	Laida	Projekto Nr.	Brėžinio Nr.	Lapas	1:500, 1:1			
PP	UAB "PALINK"	0	AM/19 06	B-01	1	Lapų 1			

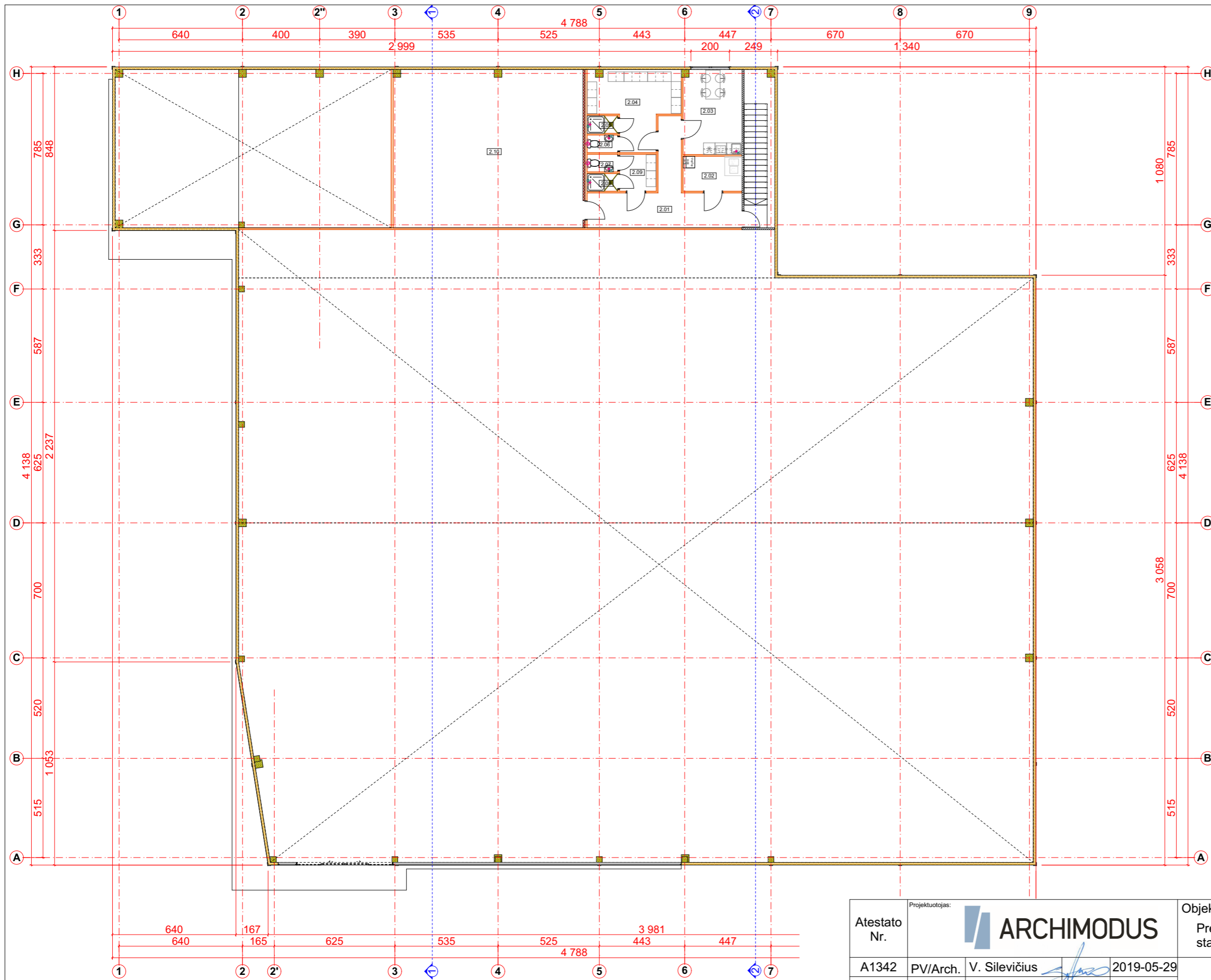
Stambaus mastelio topografinių planų derinimo su inžinerinius tinklus eksploatuojančiomis organizacijomis viešojoje elektroninėje paslaugoje (TOPD) topografinio plano teritorijai suteiktas unikalus numeris ir data .	Data	Suteiktas unikalus Nr.



Rūšio plotas		
Eil. Nr.	Pavadinimas	Plotas
R.01	Automobilių parkingas	612,13
R.02	Automobilių parkingas	661,21
R.03	Tambūras	8,54
R.04	El. įvado patalpa	4,56
		1 286,44 m²

Atestato Nr.	Projektuotojas: ARCHIMODUS			Objektas:	
	A1342	PV/Arch.	V. Silevičius	2019-05-29	Prekybos paskirties pastato (8.3.) Vaduvos g. 4A, Vilniuje statybos projektas.
Etapas	Statytojas:			Laida	Projekto Nr.
PP	UAB "PALINK"			0	AM/19 06
				Brėžinio Nr.	Lapas
				B-01	1
				Lapų	Lapų
				1	1

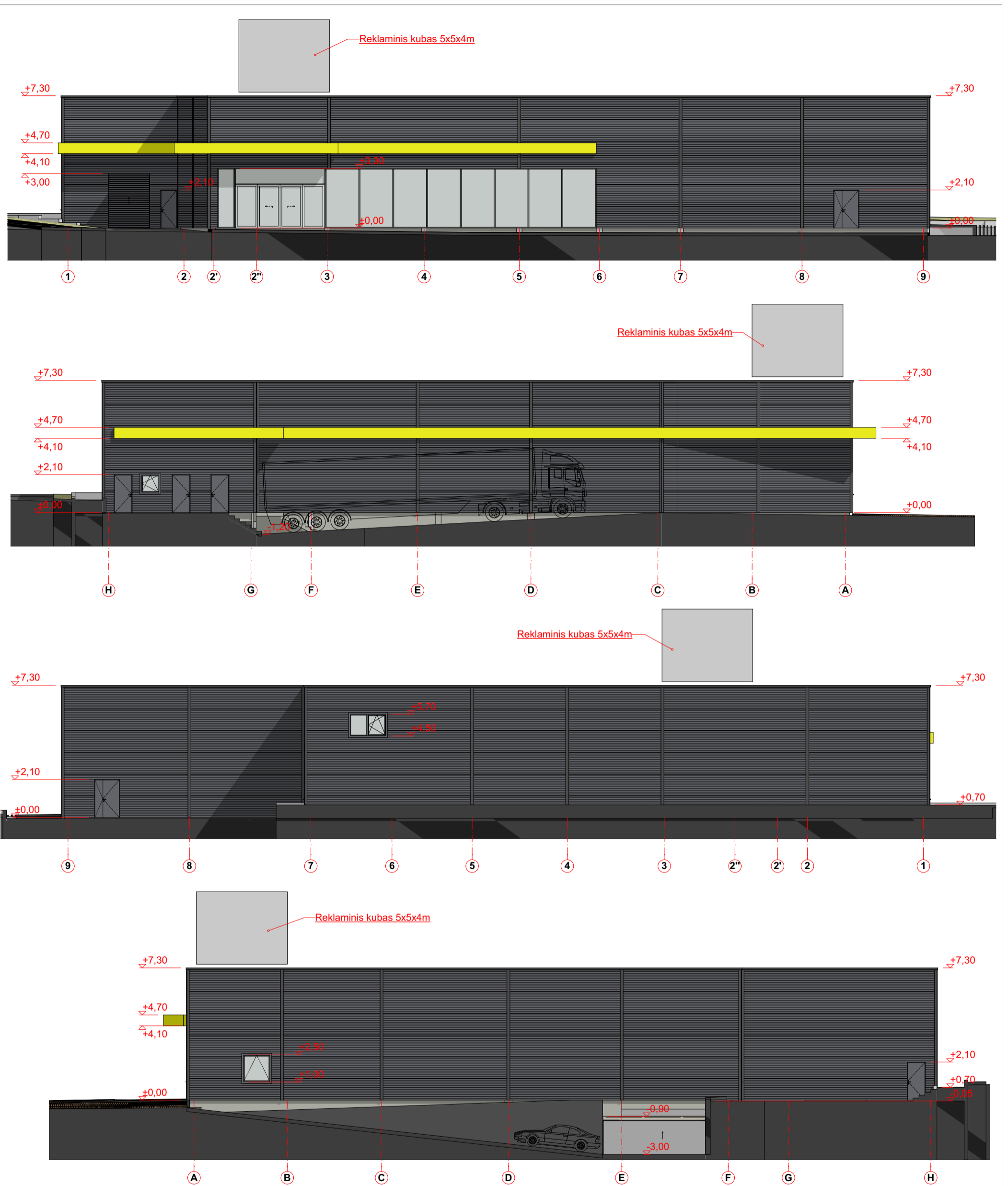
Rūšio planas
1:200



Antresolės plotas		
Eil. Nr.	Pavadinimas	Plotas
2.01	Koridorius	19,09
2.02	Serverinė	5,49
2.03	Poilsio patalpa	13,30
2.04	Moterų persirengimo patalpa	14,86
2.05	Dušas	1,42
2.06	WC	1,42
2.07	WC	1,42
2.08	Dušas	1,42
2.09	Vyrų persirengimo patalpa	3,61
2.10	Vent. kamera	80,21
		142,24 m²

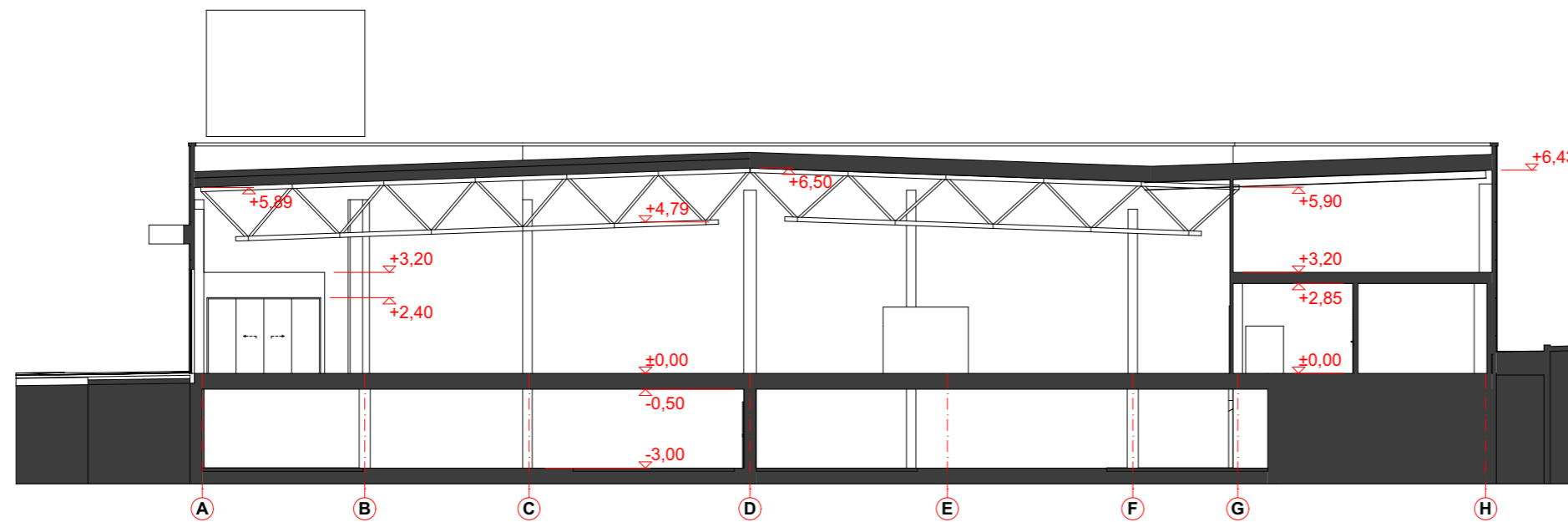
Atestato Nr.	Projektuotojas: ARCHIMODUS			Objektas: Prekybos paskirties pastato (8.3.) Vaduvos g. 4A, Vilniuje statybos projektas.				
	A1342	PV/Arch.	V. Silevičius	2019-05-29	Antresolės planas			
Etapas	Statytojas: UAB "PALINK"			Laida	Projekto Nr.	Brėžinio Nr.	Lapas	Lapų
PP				0	AM/19 06	B-03	1	1

1:200



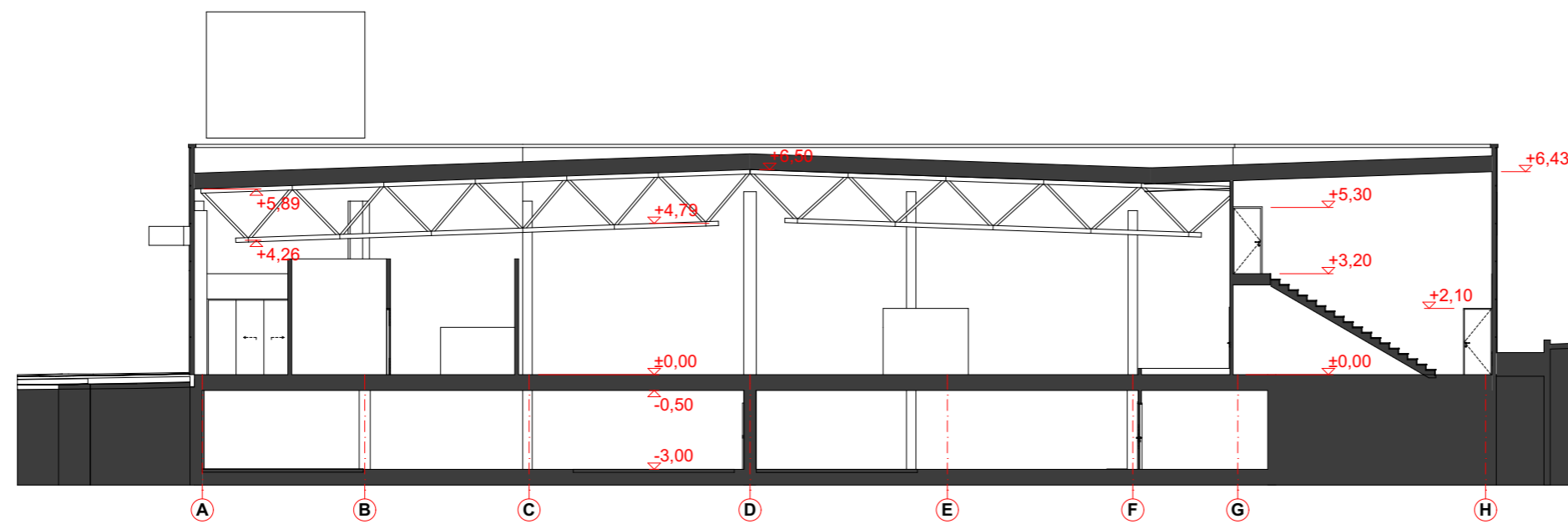
	Daugiasluoksnės fasadinės plokštės. RAL 7024
	HPL plokštė. Spalva GENTAS 3127
	Betono apdaila. Pilka

Atestato Nr.	Projektuotojas:			Objektas:				
	ARCHIMODUS			Prekybos paskirties pastato (8.3.) Vaduvos g. 4A, Vilniuje statybos projektas.				
A1342	PV/Arch.	V. Silevičius	2019-05-29	Fasadai				
Etapas								
PP	Statytojas:			0	AM/19 06	B-04	1	1
				1:250, 1:200				
UAB "PALINK"								



Pjūvis 1-1

1:200




Pjūvis 2-2



1:200

Atestato Nr.	Projektuojamas: ARCHIMODUS			Objektas: Prekybos paskirties pastato (8.3.) Vaduvos g. 4A, Vilniuje statybos projektas.					
A1342	PV/Arch.	V. Silevičius		2019-05-29	Pjūviai 1-1, 2-2				
					1:200				
Etapas	Statytojas:			Laida	Projekto Nr.	Brėžinio Nr.	Lapas	Lapų	
PP	UAB "PALINK"			0	AM/19 06	B-05	1	1	



Atestato Nr.	Projektuojas: ARCHIMODUS			Objektas: Prekybos paskirties pastato (8.3.) Vaduvos g. 4A, Vilniuje statybos projektas.					
A1342	PV/Arch.	V. Silevičius		2019-05-29	Vizualizacijos 1				
Etapas	Statytojas:				Laida	Projekto Nr.	Brėžinio Nr.	Lapas	Lapų
PP	UAB "PALINK"				0	AM/19 06	7	1	1



Atestato Nr.	Projektuoja: 			Objektas: Prekybos paskirties pastato (8.3.) Vaduvos g. 4A, Vilniuje statybos projektas.					
A1342	PV/Arch.	V. Silevičius		2019-05-29	Vizualizacijos 2				
Etapas	Statytojas:			Laida					
PP	UAB "PALINK"			0	AM/19 06	8	1	1	

