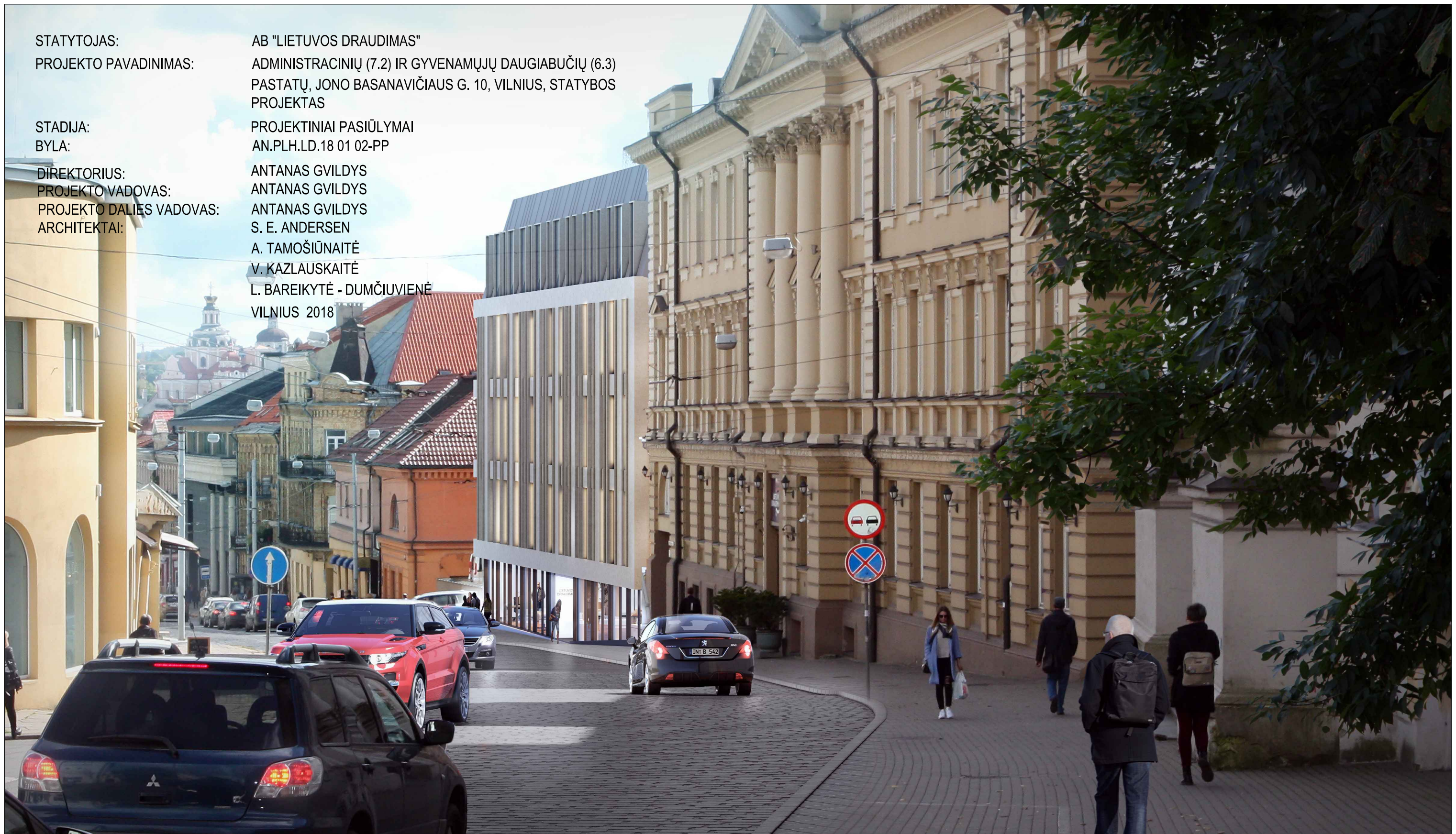


STATYTOJAS: AB "LIETUVOS DRAUDIMAS"  
PROJEKTO PAVADINIMAS: ADMINISTRACINIŲ (7.2) IR GYVENAMŲJŲ DAUGIABUČIŲ (6.3)  
PASTATŲ, JONO BASANAČIAUS G. 10, VILNIUS, STATYBOS  
PROJEKTAS

STADIJA: PROJEKTINIAI PASIŪLYMAI  
BYLA: AN.PLH.LD.18 01 02-PP

DIREKTORIUS: ANTANAS GVILDYS  
PROJEKTO VADOVAS: ANTANAS GVILDYS  
PROJEKTO DALIES VADOVAS: ANTANAS GVILDYS  
ARCHITEKTAI: S. E. ANDERSEN  
A. TAMOŠIŪNAITĖ  
V. KAZLAUSKAITĖ  
L. BAREIKYTĖ - DUMČIUVIENĖ  
VILNIUS 2018



Vilnius,  
Lithuania



Švitrigailos g. 11m, 03228 LT, Vilnius, tel.: 8 5 2121830, 8 5 2120581 faks.: 8 5 2611006, mob.: 8 698 11923  
Įmonės kodas: 125591327; e-mail: archinova@archinova.lt  
Įmonė įregistruota Valstybinės įmonės Registrų centre, Pažymėjimo išdavimo data- 2005 rugsėjo 23 d.; Nr. 076797  
Atitikties sertifikatas, kokybės vadybos sistema patvirtinta Lloyd's Register Quality  
Assurance kaip atitinkantį standartą: ISO 9001:2008. Atitikties sertifikato Nr: LTQ6000632

PLH Arkitekter A/S  
Dampfærgevej 10  
DK-2100 København Ø  
CVR DK 27919502  
T + 45 3543 0055  
F + 45 3543 1055  
E plh@plh.dk  
W www.plh.dk



Copenhagen,  
Denmark





UŽDAROJI AKCINĖ BENDROVĖ "ARCHINOVA" **PLH**



Švitrigailos g. 11M, LT-03228, Vilnius, tel.: 8 5 2121830, 8 5 2120581  
faks.: 8 5 2611006, mob.: 8 698 11923  
Įmonės kodas: 125591327; e-mail: archinova@archinova.lt.  
Atitikties sertifikatas, kokybės vadybos sistema patvirtinta Lloyd's Register Quality Assurance kaip atitinkantį standartą: ISO 9001:2008.  
Atitikties sertifikato Nr: LTQ6000632



**STATYTOJAS:** AB "LIETUVOS DRAUDIMAS"  
Į/k 110051834, J. Basanavičiaus g. 12, Vilnius, e-mail: gintaras.rutkauskas@ld.lt

**PROJEKTO PAVADINIMAS:** ADMINISTRACINIŲ (7.2) IR GYVENAMŲJŲ DAUGIABUČIŲ (6.3) PASTATŲ, JONO BASANAVIČIAUS G. 10, VILNIUS, STATYBOS PROJEKTAS

**STATYBOS RŪŠIS:** NAUJA STATYBA

**STATINIO KATEGORIJA:** YPATINGAS STATINYS

**STADIJA:** PROJEKTINIAI PASIŪLYMAI

**DALIS:** ARCHITEKTŪROS

**BYLA:** AN.PLH.LD.18 01 02-PP

Direktorius:

Antanas Gvildys


Projekto vadovas

Antanas Gvildys

(AM atestato Nr. A 030, KPD atestato Nr. 3882)

Vilnius, 2018 m. balandžio mėn.

**BYLOS SUDĖTIES ŽINIARAŠTIS**


Eil. Nr.	PAVADINIMAS	DOKUMENTO ŽYMUO	PASTABOS				
<b>BRĖŽINIAI</b>							
	<b>Dokumentai</b>						
1	DOKUMENTŲ ŽINIARAŠTIS	AN.PLH.LD.18 01 02-PP-DŽ	2 lapai				
2	AIŠKINAMASIS RAŠTAS	AN.PLH.LD.18 01 02-PP-AR	7 lapai				
3	BENDRIEJI TECHININIAI RODIKLIAI	AN.PLH.LD.18 01 02-PP-BR	1 lapas				
	<b>PRIEDAI</b>						
4	ŽEMĖS SKLYPO PLANAS	AN.PLH.LD.18 01 02-PP	1 lapas				
5	ŽEMĖS SKLYPO IR KOLEKTORIAUS REGISTRO IŠRAŠAS	AN.PLH.LD.18 01 02-PP	9 lapai				
6	VALSTYBINĖS ŽEMĖS NUOMOS SUTARTIS IR SUTARTIES DALINIO PAKEITIMO SUSITARIMAI	AN.PLH.LD.18 01 02-PP	20 lapai				
7	DETAUS PLANO PAGRINDINIS BRĖŽINYS	AN.PLH.LD.18 01 02-PP	1 lapas				
8	SPRENDIMAS DĖL SKLYPO J. BASANAVIČIAUS G. 8 DETALIOJO PLANO TVIRTINIMO	AN.PLH.LD.18 01 02-PP	4 lapai				
9	VILNIAUS MIESTO VIRTUALIOS PANORAMOS	AN.PLH.LD.18 01 02-PP	2 lapai				
10	TERITORIJŲ PLANAVIMO DOKUMENTO PATIKRINIMO AKTAS	AN.PLH.LD.18 01 02-PP	1 lapas				
11	ĮSAKYMAS DĖL SKLYPŲ SUJUNGIMO	AN.PLH.LD.18 01 02-PP	3 lapai				
12	INŽINERINIŲ TINKLŲ KOLEKTORIAUS KADASTRINĖ BYLA	AN.PLH.LD.18 01 02-PP	6 lapai				
13	INŽINERINIŲ TINKLŲ KOLEKTORIAUS STATYBOS LEIDIMAS	AN.PLH.LD.18 01 02-PP	4 lapai				
14	PV IR PDV ATESTATAS	AN.PLH.LD.18 01 02-PP	1 lapas				
15	STATYTOJO ĮGALIOJIMAS	AN.PLH.LD.18 01 02-PP	1 lapas				
	<b>TYRIMAI</b>						
16	ISTORINIAI TYRIMAI	AN.PLH.LD.18 01 02-PP	12 lapų				
17	ARCHEOLOGINIAI TYRIMAI	AN.PLH.LD.18 01 02-PP	8 lapai				
	<b>BRĖŽINIAI</b>						
18	SITUACIJOS SCHEMA M 1:1000	AN.PLH.LD.18 01 02-PP-01	1 lapas				
19	SKLYPO PLANAS M 1:500	AN.PLH.LD.18 01 02-PP-02	1 lapas				
20	SKLYPO SUTVARKYMO SCHEMA	AN.PLH.LD.18 01 02-PP-02.1	1 lapas				
0	2018 04	PROJEKTINIS PASIŪLYMAS					
LAIDA	IŠLEIDIMO DATA	LAIDOS STATUSAS, KEITIMO PRIEŽASTIS (JEI TAIKOMA)					
KVAL. PATV. DOK. Nr.	<p><b>UAB "ARCHINOVA"</b> Švitrigailos g. 11M, 03223 Vilnius</p> <p><b>PLH</b> architektas Vermundsgade 38 K, 2100 Kopenhaga</p> 	ADMINISTRACINIŲ (7.2) IR GYVENAMŲJŲ DAUGIABUČIŲ (6.3) PASTATŲ, JONO BASANAVIČIAUS G. 10, VILNIUS, STATYBOS PROJEKTAS					
A 030 (AM) 3882 (KPD)	PV / PDV	A. Gvildys					
	PV	S. Enrico Andersen					
	Arch.	A. Tamošiūnaitė					
	Arch.	V. Kazlauskaitė					
	Arch.	L. Bareikytė - Dumčiuvienė					
LT	AB "LIETUVOS DRAUDIMAS"	AN.PLH.LD.18 01 02-PP-DŽ	<table border="1"> <tr> <td>LAPAS</td> <td>LAPŲ</td> </tr> <tr> <td>1</td> <td>2</td> </tr> </table>	LAPAS	LAPŲ	1	2
LAPAS	LAPŲ						
1	2						

**BYLOS SUDĖTIES ŽINIARAŠTIS**

Eil. Nr.	PAVADINIMAS	DOKUMENTO ŽYMUO	PASTABOS
21	-3 AUKŠTO PLANAS M 1:250	AN.PLH.LD.18 01 02-PP-03	1 lapas
22	-2A IR -2B AUKŠTŲ PLANAS M 1:250	AN.PLH.LD.18 01 02-PP-04	1 lapas
23	-1A IR -1B AUKŠTŲ PLANAS M 1:250	AN.PLH.LD.18 01 02-PP-05	1 lapas
24	APATINĖS TERASOS COKOLINIO AUKŠTO IR VIRŠUTINĖS TERASOS -2 AUKŠTO PLANAS M 1:250	AN.PLH.LD.18 01 02-PP-06	1 lapas
25	APATINĖS TERASOS 1 AUKŠTO IR VIRŠUTINĖS TERASOS -1 AUKŠTO PLANAS M 1:250	AN.PLH.LD.18 01 02-PP-07	1 lapas
26	APATINĖS TERASOS 2 AUKŠTO IR VIRŠUTINĖS TERASOS 1 AUKŠTO PLANAS M 1:250	AN.PLH.LD.18 01 02-PP-08	1 lapas
27	APATINĖS TERASOS 3 AUKŠTO IR VIRŠUTINĖS TERASOS 2 AUKŠTO PLANAS M 1:250	AN.PLH.LD.18 01 02-PP-09	1 lapas
28	APATINĖS TERASOS 4 AUKŠTO IR VIRŠUTINĖS TERASOS 3 AUKŠTO PLANAS M 1:250	AN.PLH.LD.18 01 02-PP-10	1 lapas
29	APATINĖS TERASOS 5 AUKŠTO IR VIRŠUTINĖS TERASOS 4 AUKŠTO PLANAS M 1:250	AN.PLH.LD.18 01 02-PP-11	1 lapas
30	VIRŠUTINĖS TERASOS 5 AUKŠTO PLANAS M 1:250	AN.PLH.LD.18 01 02-PP-12	1 lapas
31	VIRŠUTINĖS TERASOS 6 AUKŠTO PLANAS M 1:250	AN.PLH.LD.18 01 02-PP-13	1 lapas
32	FASADO IŠKLOTINĖ A-A M 1:250	AN.PLH.LD.18 01 02-PP-14	1 lapas
33	PJŪVIS B-B M 1:250	AN.PLH.LD.18 01 02-PP-15	1 lapas
34	PJŪVIS C-C M 1:250	AN.PLH.LD.18 01 02-PP-16	1 lapas
35	PJŪVIS D-D M 1:250	AN.PLH.LD.18 01 02-PP-17	1 lapas
36	PJŪVIS E-E M 1:250	AN.PLH.LD.18 01 02-PP-18	1 lapas
37	PJŪVIS F-F M 1:250	AN.PLH.LD.18 01 02-PP-19	1 lapas
38	PJŪVIS G-G M 1:250	AN.PLH.LD.18 01 02-PP-20	1 lapas
39	PJŪVIS H-H M 1:250	AN.PLH.LD.18 01 02-PP-21	1 lapas
40	PJŪVIS I-I M 1:250	AN.PLH.LD.18 01 02-PP-22	1 lapas
41	PJŪVIS J-J M 1:250	AN.PLH.LD.18 01 02-PP-23	1 lapas
42	FASADO IŠKLOTINĖ K-K M 1:250	AN.PLH.LD.18 01 02-PP-24	1 lapas
	<b>Vaizdinė medžiaga</b>		
43	Vizualizacijos		6 lapai

0	2018 04	PROJEKTINIS PASIŪLYMAS
---	---------	------------------------

LAIDA	IŠLEIDIMO DATA	LAIIDOS STATUSAS, KEITIMO PRIEŽASTIS (JEI TAIKOMA)
-------	----------------	--

KVAL. PATV. DOK. Nr.	UAB "ARCHINOVA" Švitrigailos g. 11M, 03223 Vilnius			ADMINISTRACINIŲ (7.2) IR GYVENAMŲJŲ DAUGIABUČIŲ (6.3) PASTATŲ, JONO BASANAVIČIAUS G. 10, VILNIUS, STATYBOS PROJEKTAS	
	PLH architektas Vermundsgade 38 K, 2100 Kopenhaga				
A 030 (AM) 3882 (KPD)	PV / PDV	A. Gvildys	BYLOS SUDĖTIES ŽINIARAŠTIS		
	PV	S. Enrico Andersen			
	Arch.	A. Tamošiūnaitė			
	Arch.	V. Kazlauskaitė			
	Arch.	L. Bareikytė - Dumčiuvienė			
LT	AB "LIETUVOS DRAUDIMAS"		AN.PLH.LD.18 01 02-PP-DŽ	LAPAS	LAPŲ
				2	2



**BENDRIEJI DUOMENYS****Projektas:**

ADMINISTRACINIŲ (7.2) IR GYVENAMŲJŲ DAUGIABUČIŲ (6.3) PASTATŲ, JONO BASANAČIAUS G. 10, VILNIUS, STATYBOS PROJEKTAS

**Statytojas:**

AB „Lietuvos draudimas“, įmonės kodas 110051834, adresas: J. Basanavičiaus g. 12, LT-03600, Vilnius.

**Savininkai:**

Žemės sklypas: kadastrinis Nr. 0101/0057:179

Administracinių (7.2) ir gyvenamųjų daugiabučių (6.3) pastatų, Jono Basanavičiaus g. 10, Vilniuje statybos projekto **projektiniai pasiūlymai parengti vadovaujantis:**

- 2006 m. birželio 28 d. Vilniaus miesto savivaldybės tarybos sprendimu Nr. 1-1234 patvirtintu sklypo, esančio J. Basanavičiaus g. 8, **detalesiu planu;**
- 2018 m. rugpjūčio 01 d. paskelbto „Komerinės ir gyvenamosios paskirties pastatų komplekso su požemine automobilių stovėjimo aikštele Basanavičiaus g. 10 Vilniuje“ **konkurso projektu**, kuris Lietuvos draudimo sudarytos komisijos buvo išrinktas laimėtoju;
- Atliktais istoriniais ir archeologiniais tyrimais;
- **Statybos įstatymu;**
- **Nekilnojamojų kultūros vertybių apsaugos įstatymu** (sklypas yra Vilniaus miesto centrinėje dalyje, senamiestyje (unikalus kodas KVR 16073) 93 kvartale);
- **Kitais statybą reglamentuojančiais normatyviniais dokumentais;**

**Atlikti tyrimų ir priešprojektiniai darbai:****2018 m.:**

- **Topografinė nuotrauka** Jono Basanavičiaus g. 10, J. Kučiausko i. j. J. Kučiauskas, paž. Nr. 1GKV-238;
- **Istoriniai tyrimai** Jono Basanavičiaus g. 10, Vilniuje, aut. A. Racevičienė;
- **Kartografiniai, istoriniai ir archeologiniai tyrimai** Jono Basanavičiaus g. 10, Vilniuje, aut. Nekilnojamojo kultūros paveldo apsaugos specialistas Dr. Linas Kvizikevičius;

**2017 m.:**

- **Architektūriniai fotogrametriniai apmatavimai** Jono Basanavičiaus g. 10, Vilniuje, UAB „CAD&F projektservisai“;

**Bendra esamo sklypo charakteristika:**

Projektuojami pastatai yra centrinėje Vilniaus miesto dalyje, Senamiestyje. Sklypo ir projektuojamų pastatų adresas: Jono Basanavičiaus g. 10. Sklypą iš šiaurės pusės riboja Jono Basanavičiaus g. iš pietų pusės - Vingrių gatvės atšaka, iš rytų ir vakarų pusių sklypą riboja kaimyniniai sklypai. Sklypo dydis: 2992 m<sup>2</sup>. Sklypas J. Basanavičiaus gatvės išklotinėje ribojasi su šiuo metu Lietuvos draudimui priklausančiu 3 aukštų su mansarda pastatu, kuris buvo pastatytas XIX a. pabaigoje žymaus to meto Vilniaus verslininko ir pirklio I. Parčevskio. Pietryčių pusėje sklypas ribojasi su 5 aukštų gyvenamuoju daugiabučiu namu, kuris ties J. Basanavičiaus g. 10 sklypu užbaigtas ugniasiene.

Nagrinėjamas sklypas išsidėstęs nacionalinės reikšmės kultūros paveldo vietovės Vilniaus senamiesčio (unikalus kodas KVR 16073) 93 kvartale, miesto istorinių 1159, 1640, 1867 posesijų teritorijose, tarp Basanavičiaus gatvės ir akligatvio, kylančio iš Vingrių gatvės į kalną link dabartinės Mindaugo gatvės. XX a. pr., plėtojant Naujamiestį, šioje teritorijoje rūmus ėmė statydintis bankininkai, gydytojai, architektai. Aplinkinių pastatų stilius ir istorija įpareigoja kontekstualiam tūrių ir fasadų sprendimui, ypač ties Basanavičiaus gatve, atkreipiant dėmesį į aplinkos medžiagiškumą, spalviškumą ir pastatų tipologiją. Sklypas apima dalinę gatvių išklotinę bei vidinio kiemo erdves. Senamiesčio pastatų blokams būdingi jaukūs ir intymūs vidiniai kiemai, dažniausiai sunkiai aplinkami iš gatvės, bet visada nustebinantys juos suradus. Urbanistinė situacija ir sklypo konfiguracija leidžia kurti jaukią vidinę kiemo erdvę apjungiančią skirtingas pastatų funkcijas. Šiuo metu sklypas naudojamas kaip automobilių stovėjimo aikštelė.

**Vilniaus miesto bendrasis planas**

Ištrauka iš Bendrojo plano

Vadovaujantis šiuo metu galiojančio Vilniaus miesto bendrojo plano (2007 m. vasario 14 d. Vilniaus miesto savivaldybės tarybos sprendimas Nr. 1-1519) (toliau - **Bendrasis planas**) sprendimais Žemės sklypas patenka į tamsiai ruda spalva pažymėtą teritoriją - senamiesčio teritoriją. Šioje teritorijoje vyraujantys požymiai - mišrios senamiesčio teritorijos, kurioms keliami ypatingi apsaugos reikalavimai; vyrauja gyvenamoji, komercinė, visuomeninė veikla. Galimos pagrindinės tikslinės žemės naudojimo paskirtys bei naudojimo būdai:

- konservacinės paskirties (tik saugomų objektų teritorijose);
- kitos paskirties:
- gyvenamosios teritorijos;
- visuomeninės paskirties teritorijos;
- komercinės paskirties objektų teritorijos;
- inžinerinės infrastruktūros teritorijos;
- rekreacinės teritorijos;
- bendro naudojimo teritorijos.

PAVELDOSAUGINTŲ  
POŽIŪRIŲ PATIKRINTA  
Pls. Uj. 18-15APP  
Vilniaus miesto savivaldybės administracijos  
Miesto planavimo departamentas  
Kultūros paveldo apsaugos skyriaus vedėjas  
Darius Gaunoras  
2018.06.15

Senamiesčio teritorijose (PR1) ir jų apsaugos zonoje užstatymo reglamentai nustatomi nekilnojamojo kultūros paveldo apsaugą reglamentuojančiais teisės aktais pagrįstais dokumentais bei saugomų teritorijų specialiaisiais planais, todėl atitinkami sprendiniai Bendrajame plane nėra pateikti.

**Vilniaus senamiesčio apsaugos reglamentas**

Ištrauka iš VSAR

Vilniaus senamiesčio apsaugos reglamentas (2003 m. gruodžio 23 d. Lietuvos Respublikos kultūros ministro įsakymas Nr. [V-490] (toliau - **VSAR**) numato, kad Žemės sklypas patenka į IIIB senamiesčio zoną „Vingrių priemiestis“, 93B kvartale. Vadovaujantis VSAR sprendimais:

- Žemės sklype yra galima reglamentuota nauja statyba (zona III);
- Žemės sklypui (kaip sklypui, kurio užstatymas susiformavo XX a. II pusėje ir neturi kultūrinės vertės ir visuomeninės reikšmės) nustatytas universalus naudojimo režimas, kurio tikslas sudaryti palankias sąlygas įvairiapusiam naudojimui ir sumažinti neigiamą naudojimo įtaką išlikusiems autentiškumo ir kiekybės požymiams. Režimu siekiama suderinti panaudojimą nūdienos poreikiams su kultūrinės vertės išsaugojimu ar atkūrimu. Režimas neriboja naudojimo paskirčių, tačiau reglamentuojama naudojimo apimtis. Leistinos naudojimo apimtys:
- artimos autentiškos funkcijos apimtims;
- kurios nesukelia poreikio iš esmės keisti vertybių sudėties, apimtys ar autentiškumo požymių;

0	2018 04	PROJEKTINIS PASIŪLYMAS
LAIDA	IŠLEIDIMO DATA	LAIDOS STATUSAS, KEITIMO PRIEŽASTIS (JEI TAIKOMA)
KVAL. PATV. DOK. Nr.	UAB "ARCHINOVA" Švitrigailos g. 11M, 03223 Vilnius PLH architektas as Vermundsgade 38 K, 2100 Kopenhaga <b>PLH</b>	ADMINISTRACINIŲ (7.2) IR GYVENAMŲJŲ DAUGIABUČIŲ (6.3) PASTATŲ, JONO BASANAČIAUS G. 10, VILNIUS, STATYBOS PROJEKTAS
A 030 (AM) 3862 (KPD)	PV / PDV A. Gvildys PV S. Enrico Andersen Arch. A. Tamošiūnaitė Arch. V. Kaziauskaitė Arch. L. Bareikytė - Dumčiuviene	AIŠKINAMASIS RAŠTAS
LT	AB "LIETUVOS DRAUDIMAS"	AN.PLH.LD.18 01 02-PP-AR
		LAIDA
		0
		LAPAS
		LAPŲ
		1 7



- visų nevertingų interjų naudojimo apimtys turi būti mažinamos, o paskirtys keičiamos pagal nustatyto naudojimo režimo reikalavimus. Nevertingų interjų, neturinčių įtakos komplekso kultūrinei vertei, naudojimo paskirtys keičiamos ar paliekamos esamos, pritaikant tokius interjus bendriems komplekso poreikiams, o apimtys gali būti mažinamos ar paliekamos esamos;
- dominuojantis užstatymo morfologinis tipas - perimetrinis reguliarus (PR), t.y. savo išorės parametru pilnai ar dalinai uždara reguliaraus plano užstatymo struktūra, kai užstatymas formuojamas blokuojant pastatus ant sklypo ribų palei gatvę, pastatų ilgiesiems fasadams formuojant gatvės išsklotinę galimas ir pastatų atsitraukimo nuo šoninių sklypo ribų variantas;
- maksimalus rekonstruojamų ir naujai statomų pastatų aukštumas - 5 aukštai su mansarda sklypuose prie Mindaugo ir Basanavičiaus g., 3 aukštai su mansarda sklypuose prie Vingrių g.;
- pastatai dengiami šlaitiniais stogais;
- statomų pastatų karnizo ir stogo kraigo lygis neturi viršyti aplinkinių pastatų karnizo ir stogo kraigo lygio;
- prieš pradėdant pastatų remonto ir rekonstravimo darbus būtina atlikti esamos būklės fiksavimo ir natūros tyrimo darbus;
- prieš pradėdant žemės judinimo darbus būtina atlikti archeologinius tyrimus.

#### Detalusis planas

Detaliuoju planu Žemės sklype buvo nustatyti tokie Žemės sklypo reglamentai:

- paskirtis - kita;
- naudojimo būdas - komercinės paskirties objektų teritorijos ir gyvenamosios teritorijos;
- užstatymo tankis - 60% antžeminis ir 100% požeminis;
- užstatymo intensyvumas - 2,5;
- statinių aukštis - nuo 4 iki 6 aukštų (įskaitant mansardą);
- statinių aukštis nuo žemės paviršiaus - 20 m ir 21 m;
- statinių aukštis iki karnizo - 14,5 m ir 16,6 m;
- statinių aukščio absoliutinė amplitudė - 148 m.

PAVEI DOSAUGINIU  
POŽIŪRIJ PATIKRINTA  
2016.06.18-15.00  
Vilniaus miesto savivaldybės administracijos  
Miesto planavimo departamento  
Kultūros paveldo apsaugos skyriaus vedėjas  
Darius Dausoras  
2016.06.15

Aprašomoje vietoje šiuo metu yra vienintelis tuščias, neužstatytas sklypas Jono Basanavičiaus gatvės apatinėje dalyje (iki Švitrigailos gatvės) ir jis lyg ir „iškrenta“ iš vietovės urbanistinio audinio ir jo erdvinio tūrinio bendro konteksto. Todėl naujai kuriami perimetrinio užstatymo pastatai ir jaukios vidinės erdvės tarp jų iš esmės pagerintų situaciją. Statybos rūšis - nauja statyba. Pastatų pagrindinė naudojimo paskirtis - negyvenamieji, administracinės paskirties (8.2) ir gyvenamieji daugiabučiai (6.3) pastatai.

#### Vertingosios savybės

Analizuojama teritorija į vertingąsias savybes nepatenka. Aktualios panoramos iš kurių matosi projektuojamas objektas - nuo Pilies (Gedimino) kalno, nuo Šv. Jonų bažnyčios varpinės (žiūrėti prieduose).

Gretimųjų vertingosios savybės:

- **Perspektyvos** - J. Basanavičiaus gatvės perspektyva PV - ŠR kryptimi nuo sankryžos su Muitinės g. ir PER - ŠV kryptimi nuo sankryžos su Mindaugo g. į Šv. Konstantino ir Michailo cerkvę (žr. prieduose 2018-02-06 nekilnojamojo kultūros paveldo vertinimo tarybos aktą, Nr. KPD-RM-1387/6);
- **Išsklotinės** - Vilniaus senamiestis - J. Basanavičiaus g. Š pusės atkarpos iš pastatų Teatro g. Nr. 1, J. Basanavičiaus g. Nr. 11 ir atkarpo nuo pastato J. Basanavičiaus g. Nr. 1 iki pastato Nr.5, J. Basanavičiaus g. P pusės atkarpos tarp Pylimo ir Vingrių gatvių ir atkarpos iš pastatų J. Basanavičiaus g. Nr. 12 (žr. prieduose 2018-03-13 nekilnojamojo kultūros paveldo vertinimo tarybos aktą, Nr. KPD-RM-2014/16); Vilniaus miesto istorinė dalis, vad. Naujamiestis - J. Basanavičiaus gatvės atkarpos tarp Švitrigailos ir Mindaugo gatvių PER, ŠV, PV ir ŠR pusių (žr. prieduose 2018-02-06 nekilnojamojo kultūros paveldo vertinimo tarybos aktą, Nr. KPD-RM-1387/6);
- **Dominantės** - „Vingrių priemiesčio“ III B zonos: Teatro pastatas kvartale Nr. 95 bei Polesės geležinkelio valdybos rūmų komplekso Administracinis pastatas kvartale Nr. 93B (žr. prieduose 2018-03-13 nekilnojamojo kultūros paveldo vertinimo tarybos aktą, Nr. KPD-RM-2014/16);

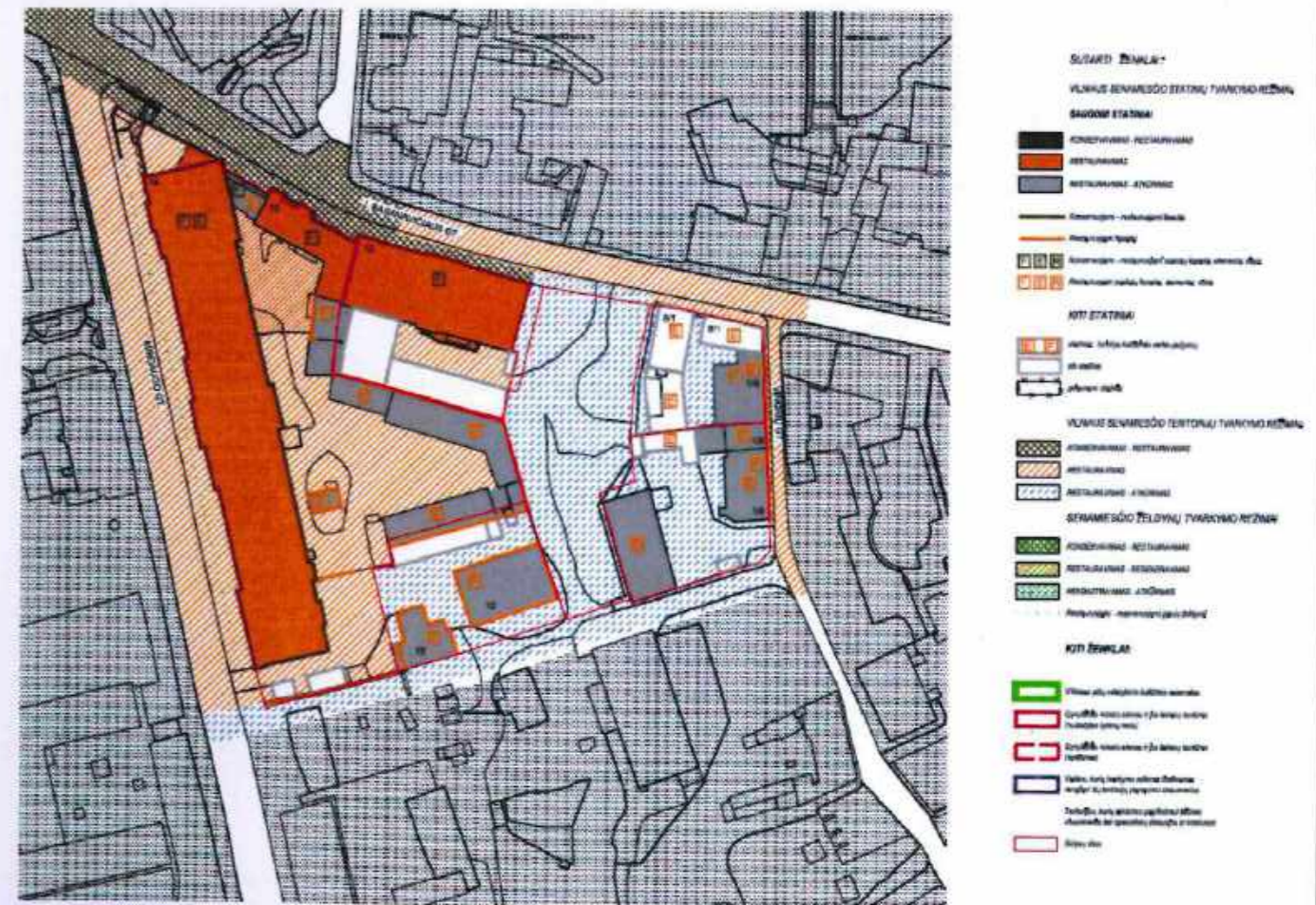
Lietuvos respublikos kultūros paminklo U1P Vilniaus senamiestio apsaugos reglamentas. Ketvirtoji dalis.

#### DETALIZUOTI KVARTALŲ TVARKYMO IR NAUDOJIMO REŽIMAI

TERITORIJOS NR. III B

KVARTALO NR. 93B

Adresas, pavadinimas	Objektai sklype	Tvarkymo režimas, galimi tvarkymo darbai	Naudojimo režimas, galimos paskirtys	Pastabos
1	2	3	4	5
Sklypas Basanavičiaus 10 -	Kib statiniai -	Galima reglamentuoti naujų statinių statyba.	Universaliai naudojimas - naudojimo paskirtys neribojamos	Bendrieji nurodymai rekonstruojamiems ir naujai statomiems pastatams pateikiami lape 2.
	Teritorijos elementai	Aškinimo, remonto, rekonstravimo darbai.		
	Žemė	Restauravimas - regeneravimas		
1	2	3	4	5



0	2018 04	PROJEKTO PASIŪLYMAS	
LAIDA	IŠLEIDIMO DATA	LAIDOS STATUSAS, KEITIMO PRIEŽASTIS (JEI TAIKOMA)	
KVAL. PATV. DOK. Nr.	UAB "ARCHINOVA" Švitrigailos g. 11M, 03223 Vilnius PLH architektas as Vermundsgade 38 K, 2100 Kopenhaga	ADMINISTRACINIŲ (7.2) IR GYVENAMŲJŲ DAUGIABUČIŲ (6.3) PASTATŲ, JONO BASANAVIČIAUS G. 10, VILNIUS, STATYBOS PROJEKTAS	
A 030 (AM) 3882 (KPD)	PV / PDV	A. Gvildys	
	PV	S. Enrico Andersen	
	Arch.	A. Tamošiūnaitė	
	Arch.	V. Kazlauskaitė	
	Arch.	L. Bareikytė - Dumčiuviene	
LT	AB "LIETUVOS DRAUDIMAS"	AIŠKINAMASIS RAŠTAS	LAIDA 0
		AN.PLH.LD.18 01 02-PP-AR	LAPAS 2
			LAPŲ 7



## Projektuojami pastatai:

### Administracinis pastatas (blokas A)

Dabartinis Lietuvos Draudimo pastatas esantis šalia projektuojamo sklypo kartu su Lietuvos Geležinkelių pastatu formuoja ryškia ir **monumentalia gatvės linijos atkarpą**, kurioje labai ryškus fasado **elementų vertikalumas**. Naujasis administracinis pastatas kontekstualiai išlaiko ir užpildo tuščią erdvę tarp gretimų pastatų svarbioje Basanavičiaus gatvės išklotinėje. Pastatas - netaisyklingas stačiakampio formos tūris švelniai besijungiantis su esamu pastatu ir žeme stiklinia dalimi. Tūris tarsi sklendžia erdvėje, taip atverdamas gatvės lygį ir įkvėpdamas gyvybės miesto gatvei. Stiklinė cokolio dalis pratęsia gretimą pastato horizontalią cokolio liniją, o pastato sunkesniosios vidurinėsios dalies viršus sulyginamas su karnizo lygiu, taip išlaikoma homogeniška gatvės linija. Pastato stogas dalinai nuožulnus su įgilinta sutabdinta dalimi, kur planuojama patalpinti saulės baterijas. Viršutinio aukšto - mansardos sprendimas nulemtas atsižvelgiant į vertingąsias savybes, kadangi J. Basanavičiaus 10 sklypas priklauso III B zoni „Vingrių priemiestis“, kur vyraujantis užstatymo tipas - perimetrinis - reguliarus 1-3 aukštų su pastogėmis (atskirais 4-6 aukštų su pastogėmis) pastatais. Fasado sudalinimo modulis ir proporcijos paimtos iš gretimą pastato (1.2m langai ir 1.2m tarp langų.) Laikantis tokios taisyklės sukurtas 0.30m, 0.60m ir 1.2m fasado ritmas. Mansardos lygis pabrėžiamas, pakeičiant sudalinimo ritmą.

### Administracinis pastatas (blokas B)

Antrasis biurų pastatas blokuojamas prie esamo pastato, taip lyg būtų jo dalis. Architektūriškai pratęsiama stogo terasos idėja ir viršutiniame aukšte projektuojama mansarda su stikliniu fasadu atveriant vaizdus į Vilniaus senamiestį. Eksploatuojamoje stogo terasoje kuriamos neformalios susitikimų erdvės.

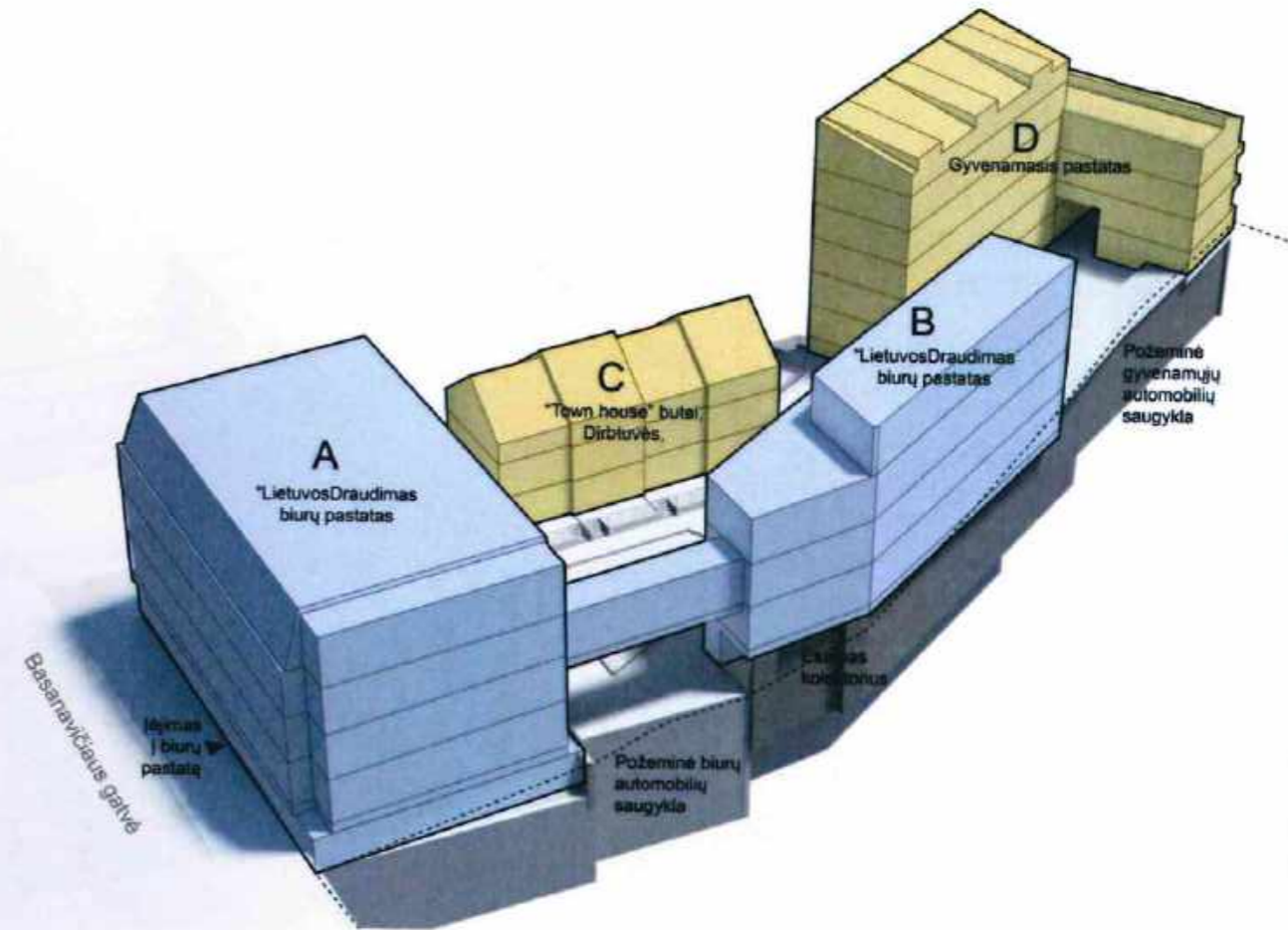
### Gyvenamieji daugiabučiai pastatai (C ir D blokai)

Daugiabučių pastatų pagrindinis siekis sukurti kuo įvairesnes butų erdves, atitinkančias skirtingos demografijos ir tipų žmonių poreikius. Kuriami įvairūs butų tipai, tokie kaip "town house" butai per du aukštus, 36 kvadratų vieno kambario studijos, mansardiniai dviejų kambarių butai su balkonais bei išskirtinis keturių kambarių penthausas su atvirais vaizdais šiaurės, rytų bei vakarų kryptimis. Daugiabučiai projektuoti, taip kad užtikrintų tinkamą natūralios šviesos kiekį. Daug dėmesio skirta patogios ir šviesios gyvenamosios erdvės kūrimui. 78% butų turi erdves terasas ar balkonus. Pastatų bokų C, D, E, architektūrinė išraiška skirtinga, atitinkanti aplinkinių pastatų tipologiją. Tam tikri elementai, kaip nuožulnūs stogai, erkeriai, langų proporcijos interpretuoti analizuojant senamiesčio aplinką.

Esant poreikiui ateityje išlaikoma galimybė lengvai konvertuoti daugiabučio C pastatą į komerciją. Townhouse butai gali būti konvertuoti į "live and work" loftines erdves per du aukštus, esant poreikiui mažesnės darbo erdvės gali būti apjungtos į didesnes.

### Vidinis kiemas

Kuriamas žalias vidinis kiemas, kuris veikia, kaip jungtis tarp skirtingų funkcijų pastatų, taip pat galbūt kviečiantis netyčia atrasti ir apsilankyti ne tik čia dirbančius ir gyvenančius, kaip būdinga senamiestinėms erdvėms. Išnaudojant didelį lygių skirtumą sklype, kuriami masyvūs, susiliejęs su išraiškingu landšaftu laiptai, kurie skirti ne tik patekimui į iš Vingrių gatvę, bet daugiau kaip laiko praleidimo vieta.



PAVELDOSAUGINTU  
POŽIŪRIJŲ PATIKRINTA  
2018.11.18 15:44  
Vilniaus miesto savivaldybės administracijos  
Miesto planavimo departamentas  
Kultūros paveldo apsaugos skyriaus vedėjas  
Darius Daunoras  
2018.11.15

0	2018 04	PROJEKTINIS PASIŪLYMAS	
LAIDA	IŠLEIDIMO DATA	LAIDOS STATUSAS, KEITIMO PRIEZASTIS (JEI TAIKOMA)	
KVAL. PATV. DOK. Nr.	UAB "ARCHINOVA" Švitrigailos g. 11M, 03223 Vilnius PLH architektas as Vermundsgade 38 K, 2100 Kopenhaga	ADMINISTRACINIŲ (7.2) IR GYVENAMŲJŲ DAUGIABUČIŲ (6.3) PASTATŲ, JONO BASANAVIČIAUS G. 10, VILNIUS, STATYBOS PROJEKTAS	
A 030 (AM) 3882 (KPD)	PV / PDV	A. Gvildys	
	PV	S. Enrico Andersen	
	Arch.	A. Tamošiūnaitė	
	Arch.	V. Kazlauskaitė	
	Arch.	L. Bareikytė - Dumčiuvienė	
LT	AB "LIETUVOS DRAUDIMAS"	AIŠKINAMASIS RAŠTAS	LAIDA 0
		AN.PLH.LD.18 01 02-PP-AR	LAPAS LAPŲ 3 7



## Pastatų funkcinis suplanavimas

### Administracinis pastatas (blokas A)

Kuriant naująjį Lietuvos draudimo pastatą pagrindinis tikslas buvo pagerinti gyvenimo kokybę darbuotojams ir sukurti jiems sveiką darbo aplinką. Pastatas turi malonią darbo erdvę, yra tvarus, efektyvus energetiškai ir atitinkantis A+ klasės biurų reikalavimus. Pastatas projektuojamas taip, kad vidaus išplanavimas būtų kuo lankstesnis ir pritaikomas skirtingos filosofijos planavimo strategijoms. Taip pat atsižvelgiama į naujausias BREEAM rekomendacijas.

Patekimo erdvė planuojama cokoliniame aukšte, kur numatoma recepcija, klientų aptarnavimo centras, administracija, susitikimų kambariai ir konferencijų salė, taip pat techninis jėgimas. Cokolinis aukštas apjungtas vertikaliai atvirais laiptais su pirmu aukštu, kur yra poilsio/žaidimų erdvė, golfo treniruoklis su tiesioginiu išėjimu į lauko terasą.



PAVELDOSAUGINTU  
POŽIURIU PATIKRINTA

PLH-18-18-15-APP  
Vilniaus miesto savivaldybės administracijos  
Miesto plėtros departamento  
Kultūros paveldo apsaugos skyriaus vedėjas  
Darius Daunoras  
2018.04.15

### Administracinis pastatas (blokas B)

Patekimas ir jėgimo erdvė numatoma pirmame aukšte iš rytų pusės. Kadangi dėl esamo kolektoriaus pirmo aukšto erdvė komplikuočiai planuojasi kaip biuro erdvė, šioje zonoje numatoma sporto salė. Kituose aukštuose pastatas projektuojamas taip, kad vidaus išplanavimas būtų kuo lankstesnis ir pritaikomas skirtingos filosofijos planavimo strategijoms ir konkrečius erdvės ir įrangos reikalavimus turinčioms įmonėms. Viršutiniame mansardos aukšte planuojama erdvi stogo terasa su neformaliomis susitikimų vietomis, leidžianti mėgautis Vilniaus vaizdais.

Tipiniuose aukštuose centrinėje dalyje formuojamos poilsio zonos, virtuvėlės, spausdinimo patalpos ir pan. Vertikalūs ryšiai bei san. mazgų blokai numatyti branduoliuose. Naudojamas pastato ir fasadų struktūrinis tinklas užtikrina maksimalų erdvės planavimo lankstumą, įrengiant atvirus ar dalinai uždarus biurus. Pastato mansardiniame aukšte numatomas patekimas į eksploatuojamą stogo terasą su rūkymo vietomis, kur apžvelgiama miesto panorama. Interjeras kuriamas su švelnia spalvų palete ir natūraliomis medžiagomis, kaip medis, akmuo. Apšvietimas numatomas 3000 k, suteikiantis švelnų ir elegantišką apšvietimą darbo erdvėje. Tiek dirbtinio, tiek natūralaus apšvietimo kontrolės sistemos kuriamos taip, kad užtikrintų maksimalų kokybės jausmą. Visos darbo erdvės turi pakabinamas lubas su akustinėmis plokštėmis. Siekiama vartotojams užtikrinti geriausias akustines sąlygas visose pastato erdvėse.

0	2018 04	PROJEKTINIS PASIŪLYMAS		
LAIDA	IŠLEIDIMO DATA	LAIDOS STATUSAS, KEITIMO PRIEŽASTIS (JEI TAIKOMA)		
KVAL. PATV. DOK. Nr.	UAB "ARCHINOVA" Švitrigailo g. 11M, 03223 Vilnius PLH architektas as Varmundsgade 38 K, 2100 Kopenhaga		 ADMINISTRACINIŲ (7.2) IR GYVENAMŲJŲ DAUGIABUČIŲ (6.3) PASTATŲ, JONO BASANAVIČIAUS G. 10, VILNIUS, STATYBOS PROJEKTAS	
A 030 (AM) 3882 (KPD)	PV / PDV	A. Gvildys		
	PV	S. Enrico Andersen		
	Arch.	A. Tamošiūnaitė		
	Arch.	V. Kazlauskaitė		
	Arch.	L. Bareikytė - Dumčiuvienė		
LT	AB "LIETUVOS DRAUDIMAS"		AIŠKINAMASIS RAŠTAS	LAIDA 0
			AN.PLH.LD.18 01 02-PP-AR	LAPAS LAPŲ 4 7



**Gyvenamieji daugiabučiai pastatai (C ir D bloka)**

Naujieji daugiabučiai pastatai optimalūs ir tvarūs energijos atžvilgiu. Svetainės formuojamos pastato kampuose, kad suteiktų kuo daugiau šviesos. Įgilinti balkonai, suteikia apsaugotą lauko erdvę.

**Požeminė automobilių saugykla**

Požeminė automobilių saugykla projektuojama atskiros gyvenamiesiems korpusams bei administracinės paskirties korpusams. Planuojami du atskiri įvažiavimai iš Jono Basanavičiaus gatvės - tarp A ir C korpusų numatomas pateikimas į biurų požeminę aikštelę, tarp C ir D korpusų rampa kyla į gyvenamosios dalies automobilių aikštelę. Biurų požeminė automobilių saugyklą numatoma 5 lygių (kas pusė aukšto). Joje numatyta 159 automobilių stovėjimo vietos. Gyvenamosios dalies automobilių saugykla 2 lygių su vidine vienos krypties rampa. Joje numatyta 31 automobilių stovėjimo vieta.



0	2018 04	PROJEKTINIS PASIŪLYMAS	
LADA	IŠLEIDIMO DATA	LAIDOS STATUSAS, KEITIMO PRIEŽASTIS (JEI TAIKOMA)	
KVAL. PATV. DOK. Nr.	UAB "ARCHINOVA" Švitrigailos g. 11M, 03223 Vilnius PLH architektas Vermundsgade 38 K, 2100 Kopenhaga		ADMINISTRACINIŲ (7.2) IR GYVENAMŲJŲ DAUGIABUČIŲ (6.3) PASTATŲ, JONO BASANAVIČIAUS G. 10, VILNIUS, STATYBOS PROJEKTAS
A 030 (AM) 3882 (KPD)	PV / PDV	A. Gvildys	AIŠKINAMASIS RAŠTAS
	PV	S. Enrico Andersen	
	Arch.	A. Tamošiūnaitė	
	Arch.	V. Kazlauskaitė	
	Arch.	L. Bareikytė - Dumčiuvienė	
LT	AB "LIETUVOS DRAUDIMAS"	AN.PLH.LD.18 01 02-PP-AR	
		LAPAS	LAPŲ
		5	7

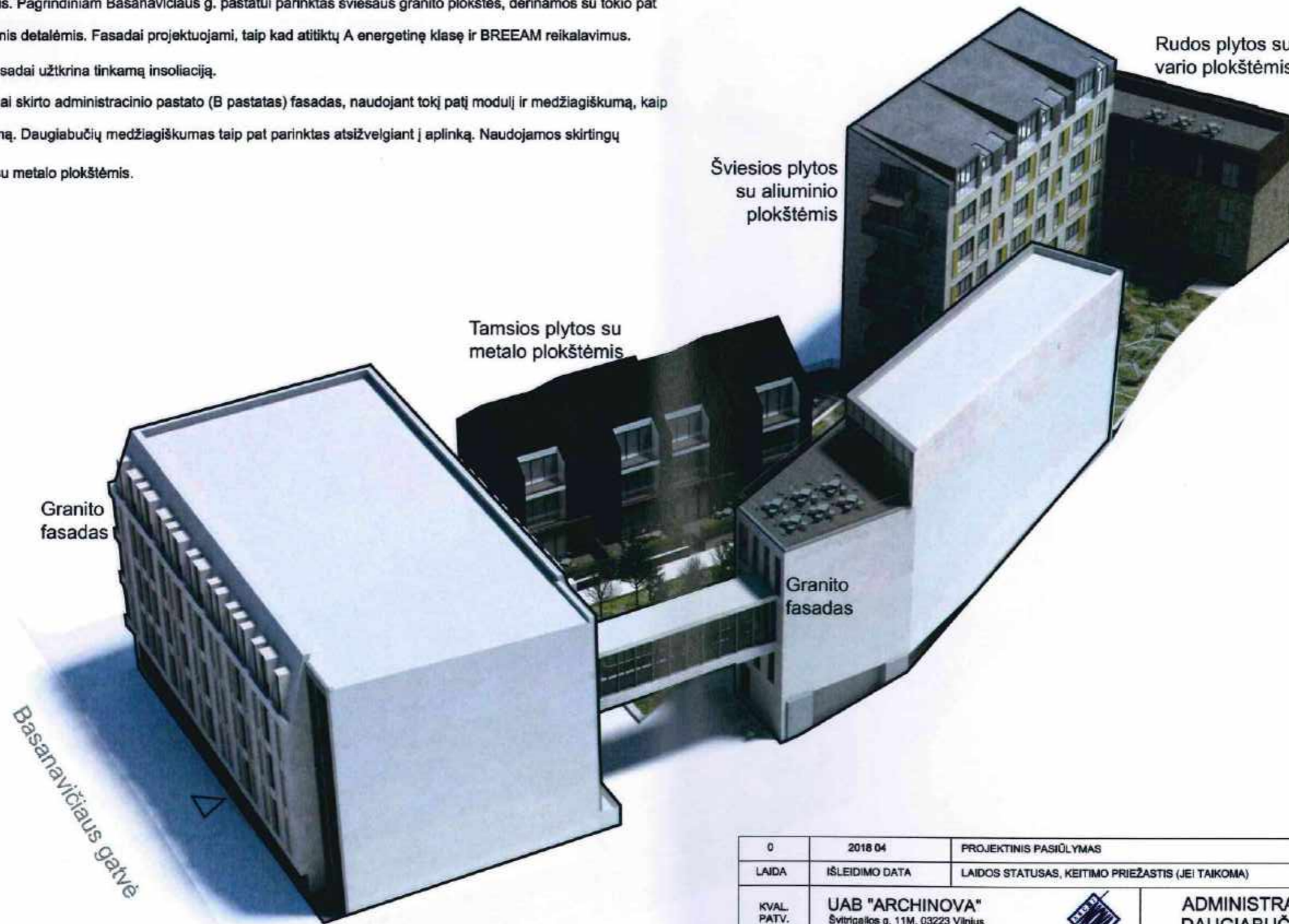


**Pastatų medžiagiškumas.**

Biurų pastato fasade atsispindi aplinkos fasadų vertikalų interpretacija. Medžiagiškumas parinktas, kad spalviškai atitiktų aplinkos rusvų, pastelinių spalvų tonus. Pagrindiniam Basanavičiaus g. pastatui parinktas šviesaus granito plokštės, derinamos su tokio pat granito skersomis vertikaliomis detalėmis. Fasadais projektuojami, taip kad atitiktų A energetinę klasę ir BREEAM reikalavimus.

Administraciniame pastate fasadais užtikrina tinkamą insoliaciją.

Kuriamas homogeninis nuomai skirtas administracinio pastato (B pastatas) fasadas, naudojant tokį patį modulį ir medžiagiškumą, kaip ir pastatas A, tik keičiant ritmą. Daugiabučių medžiagiškumas taip pat parinktas atsižvelgiant į aplinką. Naudojamos skirtingų atspalvių plytos derinamos su metalo plokštėmis.



PAVELDOSAUGINIU  
POŽIŪRIU PATIKRINTA  
*PLH*  
Vilniaus miesto savivaldybės administracijos  
Miesto plėtros departamento  
Kultūros paveldo apsaugos skyriaus vedėjas  
*Darius Daunoras*  
2018.06.15

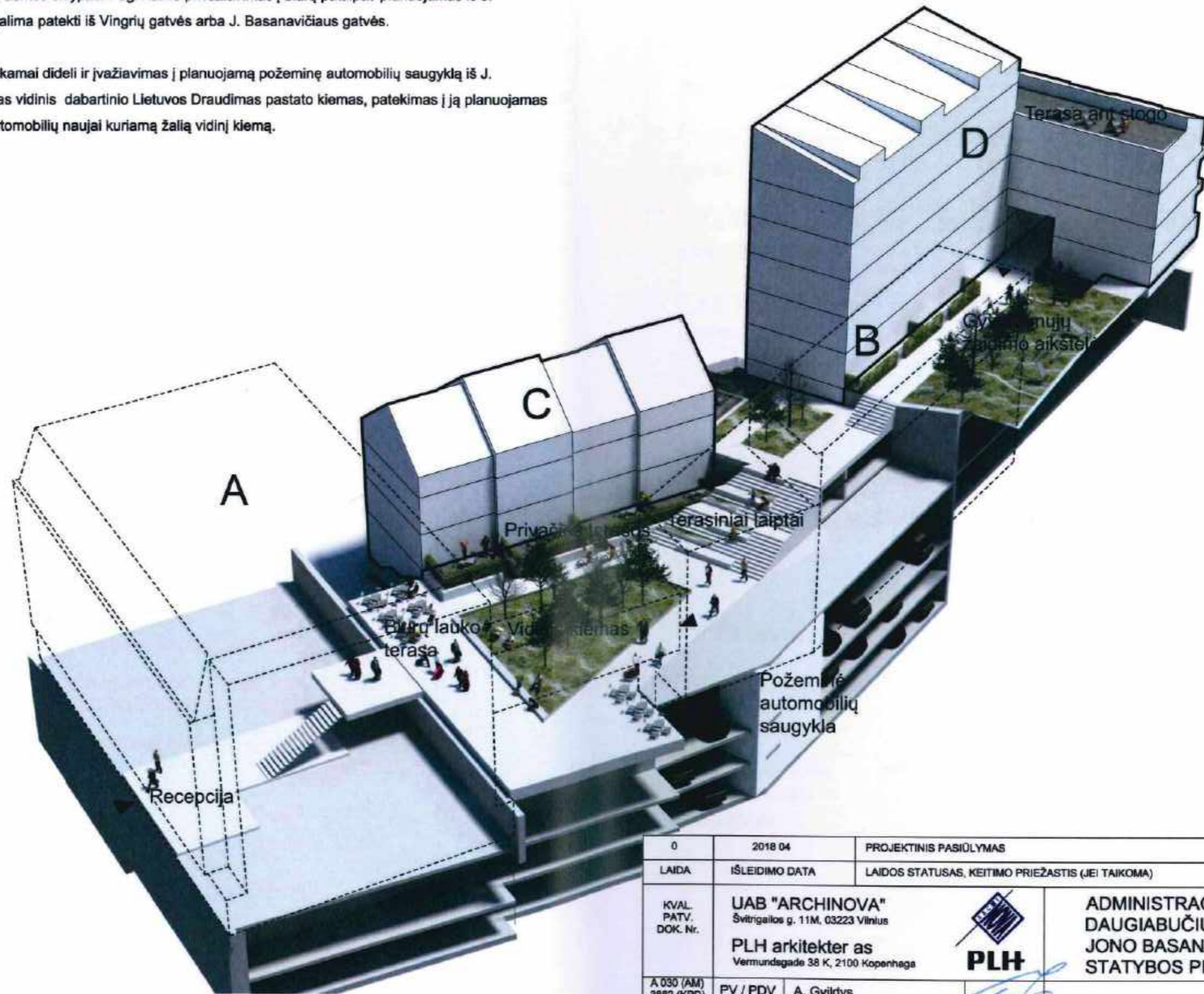
0	2018 04	PROJEKTINIS PASIŪLYMAS	
LAIDA	IŠLEIDIMO DATA	LAIDOS STATUSAS, KEITIMO PRIEŽASTIS (JEI TAIKOMA)	
KVAL. PATV. DOK. Nr.	UAB "ARCHINOVA" Svitrigailos g. 11M, 03223 Vilnius PLH architektas Vermundsgade 38 K, 2100 Kopenhaga		ADMINISTRACINIŲ (7.2) IR GYVENAMŲJŲ DAUGIABUČIŲ (6.3) PASTATŲ, JONO BASANAVIČIAUS G. 10, VILNIUS, STATYBOS PROJEKTAS
A 030 (AM) 3882 (KPD)	PV / PDV	A. Gvildys	AIŠKINAMASIS RAŠTAS
	PV	S. Enrico Andersen	
	Arch.	A. Tamošiūnaitė	
	Arch.	V. Kazlauskaitė	
	Arch.	L. Bareikytė - Dumčiuvienė	
LT	AB "LIETUVOS DRAUDIMAS"	AN.PLH.LD.18 01 02-PP-AR	
		LAPAS	LAPŲ
		6	7



### Transporto ir pėsčiųjų srautų sprendimas

Teritorija urbanizuota ir nesudėtingai pasiekiami. Prie planuojamo žemės sklypo galima privažiuoti važiuojant J. Basanavičiaus, Vingrių gatvėmis ir akligatviu, šalia kurio yra žemės sklypas. Pagrindinis privažiavimas į biurų patalpas planuojamas iš J. Basanavičiaus gatvės, o į gyvenamuosius galima patekti iš Vingrių gatvės arba J. Basanavičiaus gatvės.

Kadangi aukščių skirtumai sklype yra pakankamai dideli ir įvažiavimas į planuojamą požeminę automobilių saugyklą iš J. Basanavičiaus gatvės yra žemiau nei esamas vidinis dabartinio Lietuvos Draudimas pastato kiemas, patekimas į ją planuojamas dengta rampa. Taip paliekant laisvą nuo automobilių naujai kuriamą žalią vidinį kiemą.



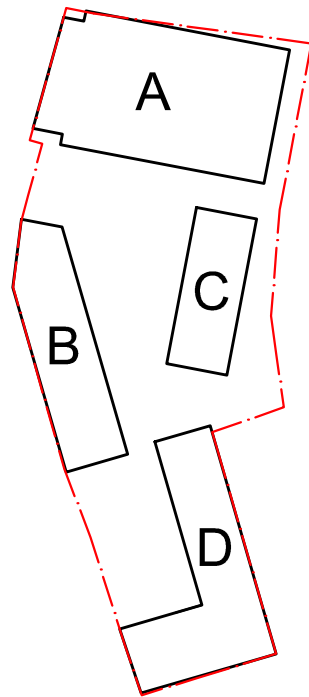
PAVELDOSAUGINIU  
POŽIŪRIU PATIKRINTA

*PLH Nr. 18-151PP*  
Vilniaus miesto savivaldybės administracija  
Miesto planavimo departamento  
Kultūros paveldo apsaugos skyriaus vedėjas  
*D. Daunoras*  
2018.06.15

0	2018 04	PROJEKTINIS PASIŪLYMAS	
LAIDA	IŠLEIDIMO DATA	LAIDOS STATUSAS, KEITIMO PRIEŽASTIS (JEI TAIKOMA)	
KVAL. PATV. DOK. Nr.	UAB "ARCHINOVA" Švitrigailos g. 11M, 03223 Vilnius PLH architektas as Vermundsgade 38 K, 2100 Kopenhaga		ADMINISTRACINIŲ (7.2) IR GYVENAMŲJŲ DAUGIABUČIŲ (6.3) PASTATŲ, JONO BASANAVIČIAUS G. 10, VILNIUS, STATYBOS PROJEKTAS
A 030 (AM) 3882 (KPD)	PV / PDV	A. Gvildys	AIŠKINAMASIS RAŠTAS
	PV	S. Enrico Andersen	
	Arch.	A. Tamošiūnaitė	
	Arch.	V. Kazlauskaitė	
	Arch.	L. Bareikytė - Dumčiuvienė	
LT	AB "LIETUVOS DRAUDIMAS"	AN.PLH.LD.18 01 02-PP-AR	
		LAPAS	LAPŲ
		7	7

BENDRIEJI TECHNINIAI RODIKLIAI


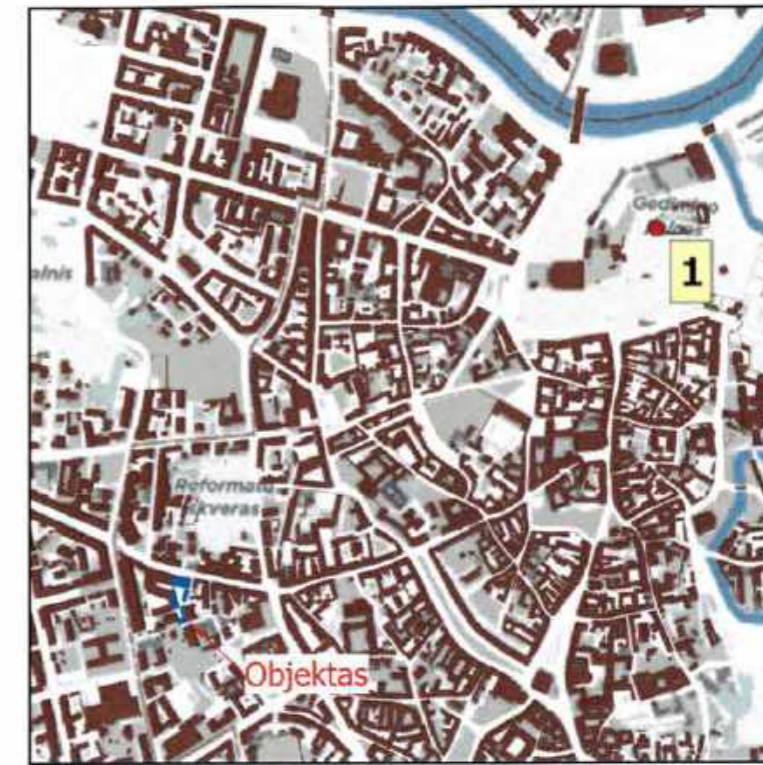
m	Pavadinimas	Ma to vn t.	Kiekis	Maks. rodikliai pagal DP	Pastabos:
1	<b>I. SKLYPAS</b>				
	1.1. Sklypo plotas	ha	0.2992	-	
	1.2. Sklypo užstatymo tankumas	%	57.08	60	Skačiuojama s visų pastatų
	1.3. Sklypo užstatymo intensyvumas		1.79	2.5	Skačiuojama s visų pastatų
	1.5. Automobilių stovėjimo vietų (požeminis) skaičius	vnt.	190	-	



2	<b>II. PASTATAI</b>							
	Bendrieji statinio rodikliai		Viso :	A pastatas	B pastatas	C pastatas	D pastatas	Maks. rodikliai pagal DP
	1.1. Statinių užstatytas žemės plotas	m <sup>2</sup>	<b>1675,88</b>	711,24	326,67	210,61	427,36	1795,29
	1.2. Pastato bendras plotas (pož.+antžem.)	m <sup>2</sup>	<b>11574,41</b>	7562,26	988,80	607,72	2415,63	-
	1.2.1. Pastato bendras plotas (antžeminis)	m <sup>2</sup>	<b>5646,36</b>	2634,93	988,8	607,72	1414,91	7468.73
	1.2.2. Pastato bendras plotas (požeminis)	m <sup>2</sup>	<b>5928,05</b>	4927,33	-	-	1000,72	-
	1.3. Pastato pagrindinis plotas (antžeminis)	m <sup>2</sup>	<b>5076,57</b>	2308,37	914,29	607,72	1246,19	-
	1.4. Pastato aukštų skaičius	vnt.	-	3 aukštai + mansarda	4	2 aukštai + mansarda	5 aukštai + mansarda	4 aukštai (įskaitant mansarda), 6 aukštai (įskaitant mansarda)
	1.5. Pastato aukštis	m	-	16.5	18.9	15.7	19.1	20 m admin. 21 m gyv.
	1.5.1. Pastato aukščio abs. altitudė		-	139.5	142.9	136.3	148.0	148.0
	1.5.2. Automobilių stovėjimo vietos (požeminės)	vnt.	<b>190</b>	159	-	-	31	-

0	2018 04	PROJEKTINIS PASIŪLYMAS		
LAIDA	IŠLEIDIMO DATA	LAIDOS STATUSAS, KEITIMO PRIEŽASTIS (JEI TAIKOMA)		
KVAL. PATV. DOK. Nr.	UAB "ARCHINOVA" Švitrigailos g. 11M, 03223 Vilnius PLH architektas Vermundsgade 38 K, 2100 Kopenhaga		ADMINISTRACINIŲ (7.2) IR GYVENAMŲJŲ DAUGIABUČIŲ (6.3) PASTATŲ, JONO BASANAVIČIAUS G. 10, VILNIUS, STATYBOS PROJEKTAS	
A 030 (AM) 3882 (KPD)	PV / PDV	A. Gvildys		
	PV	S. Enrico Andersen		
	Arch.	A. Tamošiūnaitė		
	Arch.	V. Kazlauskaitė		
	Arch.	L. Bareikytė - Dumčiuvienė		
LT	AB "LIETUVOS DRAUDIMAS"	AN.PLH.LD.18 01 02-PP-BR		LAIDA 0 LAPAS 1 LAPŲ 1



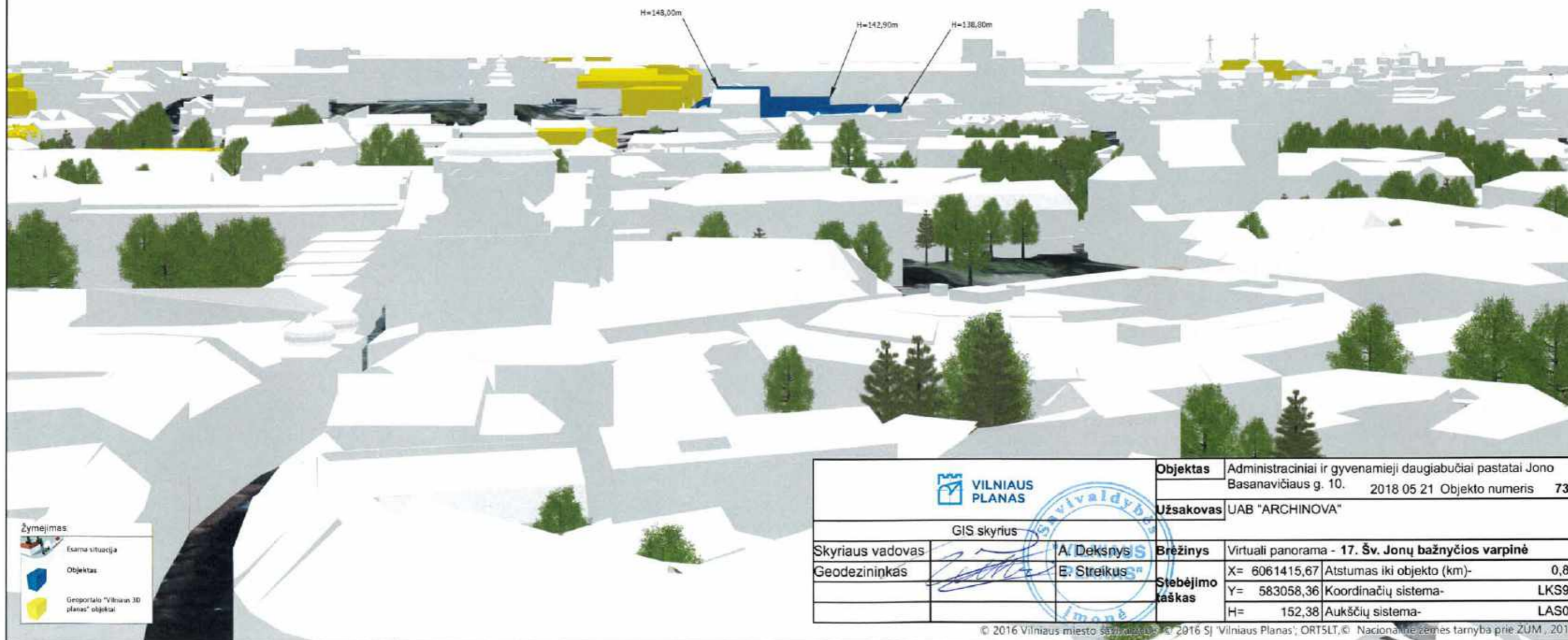
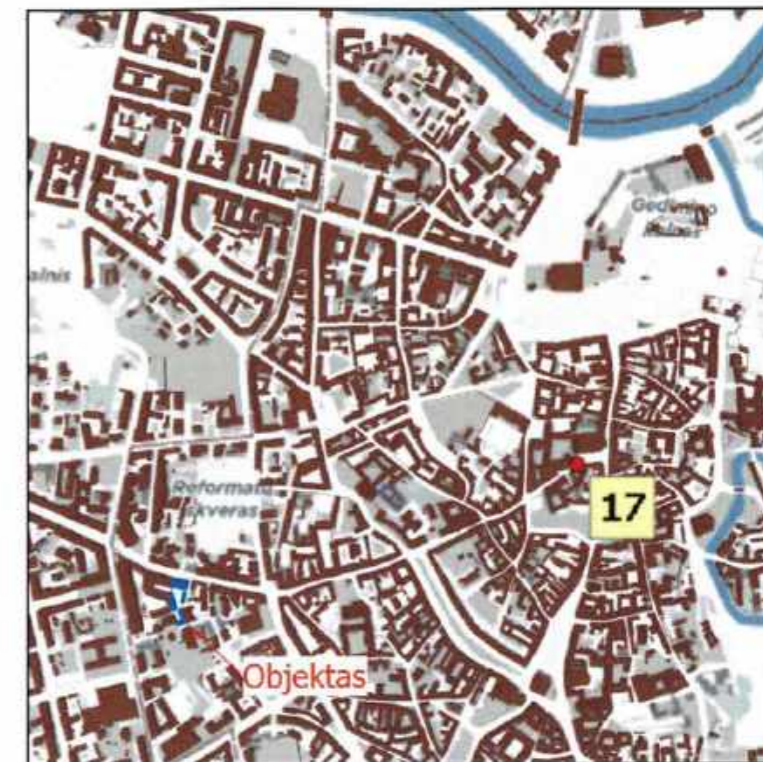
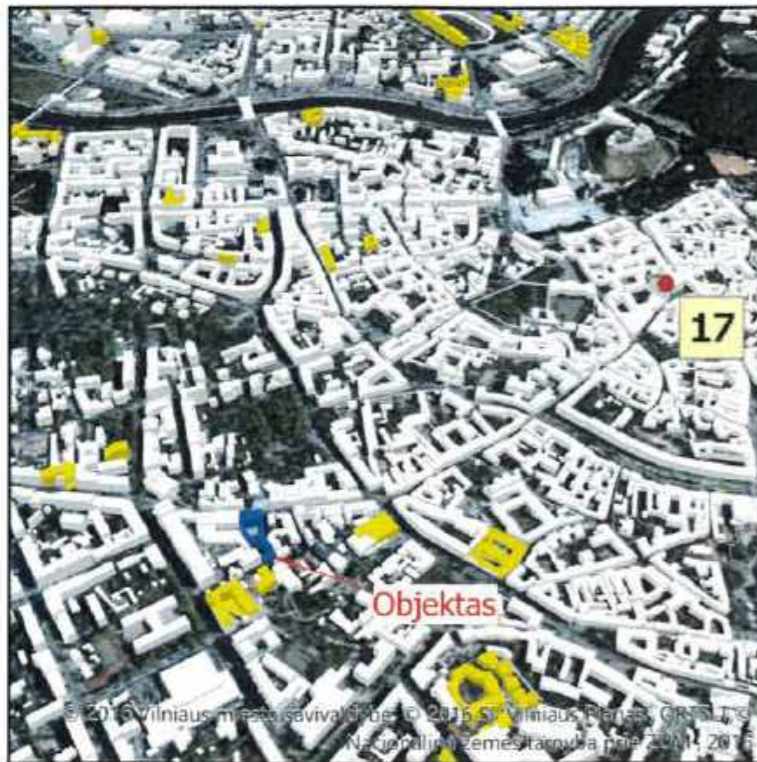


Žymėjimas:

	Esama situacija
	Objektas
	Geoportalo "Vilnius 3D planas" objektai

 GIS skyrius		<b>Objektas</b>	Administraciniai ir gyvenamieji daugiabučiai pastatai Jono Basanavičiaus g. 10. 2018 05 21 Objekto numeris 730
		<b>Užsakovas</b>	UAB "ARCHINOVA"
<b>Skyriaus vadovas</b>	A. Deksnys	<b>Brėžinys</b>	Virtuali panorama - 1. Gedimino kalnas I (I Senamiestį)
<b>Geodezininkas</b>	E. Streikus	<b>Stebėjimo taškas</b>	X= 6061907,52 Atstumas iki objekto (km)- 1,23
			Y= 583215,29 Koordinatijų sistema- LKS94
			H= 157,27 Aukščių sistema- LAS07





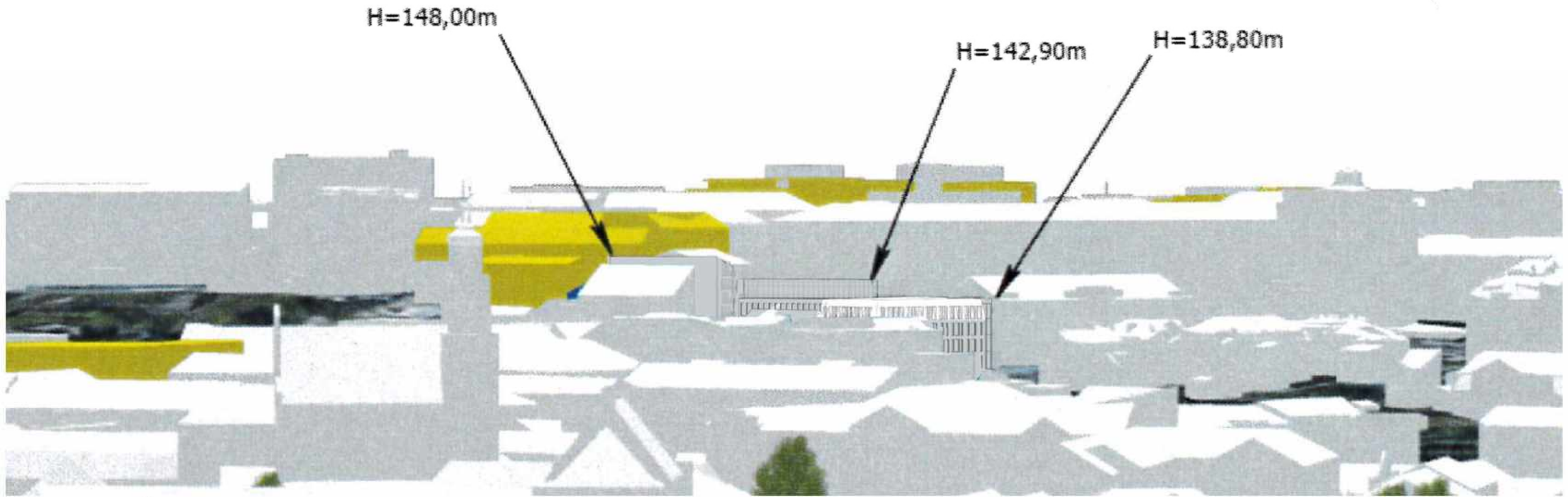
Žymėjimas

	Esama situacija
	Objektas
	Geoportalo "Vilniaus 3D planas" objektai

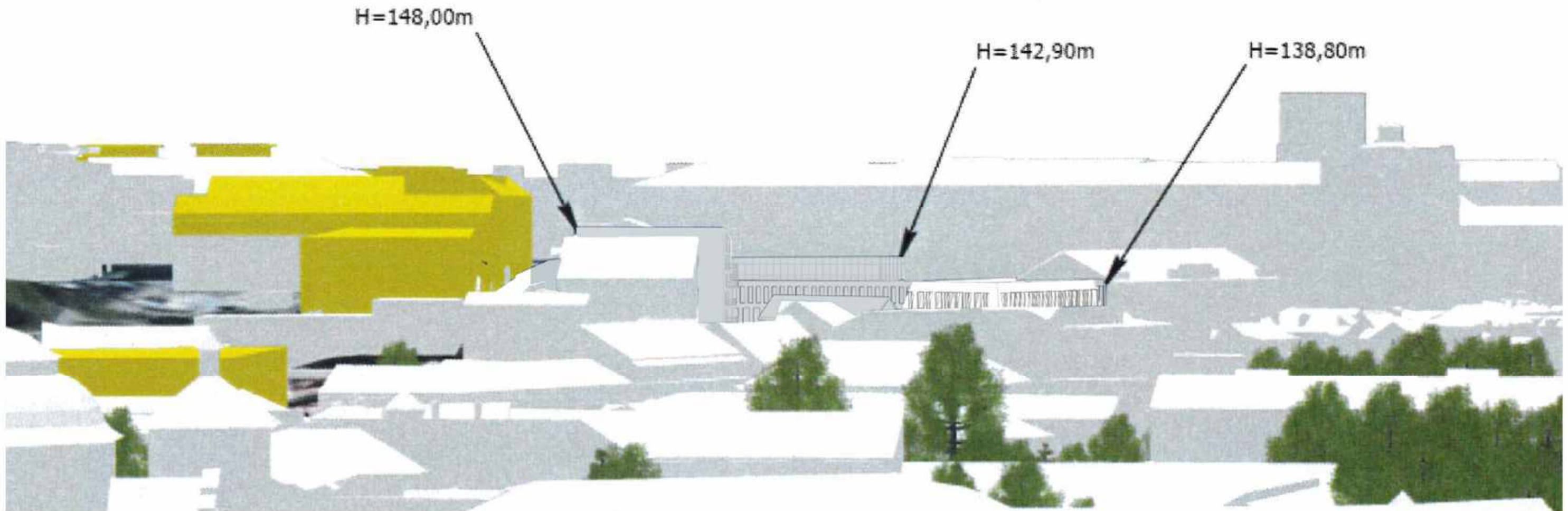
		<b>Objektas</b>	Administraciniai ir gyvenamieji daugiabučiai pastatai Jono Basanavičiaus g. 10. 2018 05 21 Objekto numeris 730
		<b>Užsakovas</b>	UAB "ARCHINOVA"
GIS skyrius		<b>Brėžinys</b>	Virtuali panorama - 17. Šv. Jonų bažnyčios varpinė
<b>Skyriaus vadovas</b>	A. Deksnys	<b>Stebėjimo taškas</b>	X= 6061415,67 Atstumas iki objekto (km)- 0,86
<b>Geodezininkas</b>	E. Streikus		Y= 583058,36 Koordinacių sistema- LKS94
			H= 152,38 Aukščių sistema- LAS07




Panorama nuo Gedimino kalno (į senamiestį)




Panorama nuo Šv. Jonų bažnyčios varpinės







Panorama A - esama situacija



Panorama A - projektuojama situacija





Panorama B - esama situacija




Panorama B - projektuojama situacija





Panorama C - esama situacija



Panorama C - projektuojama situacija





Panorama D - esama situacija




Panorama D - projektuojama situacija



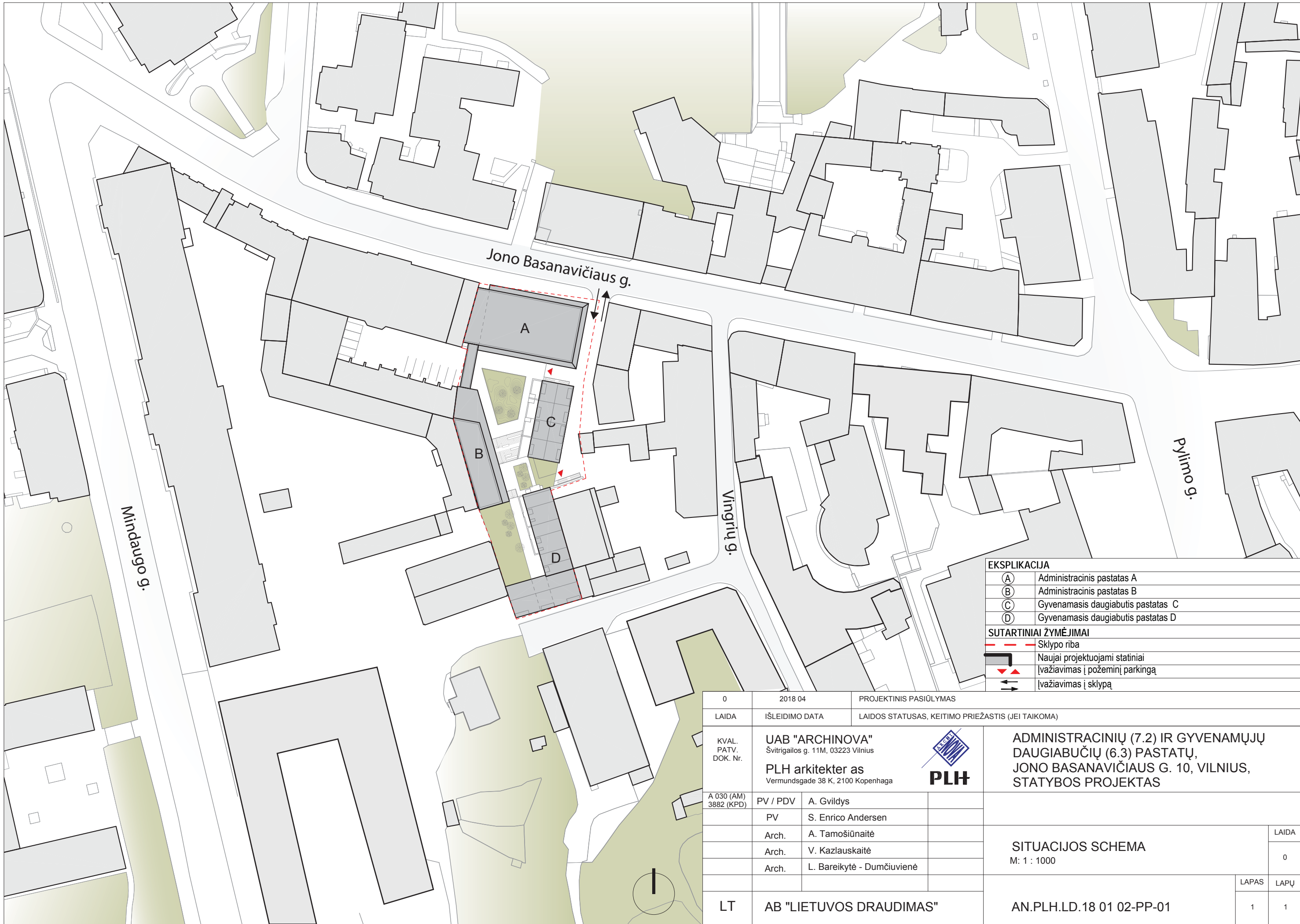


Panorama E - esama situacija



Panorama E - projektuojama situacija

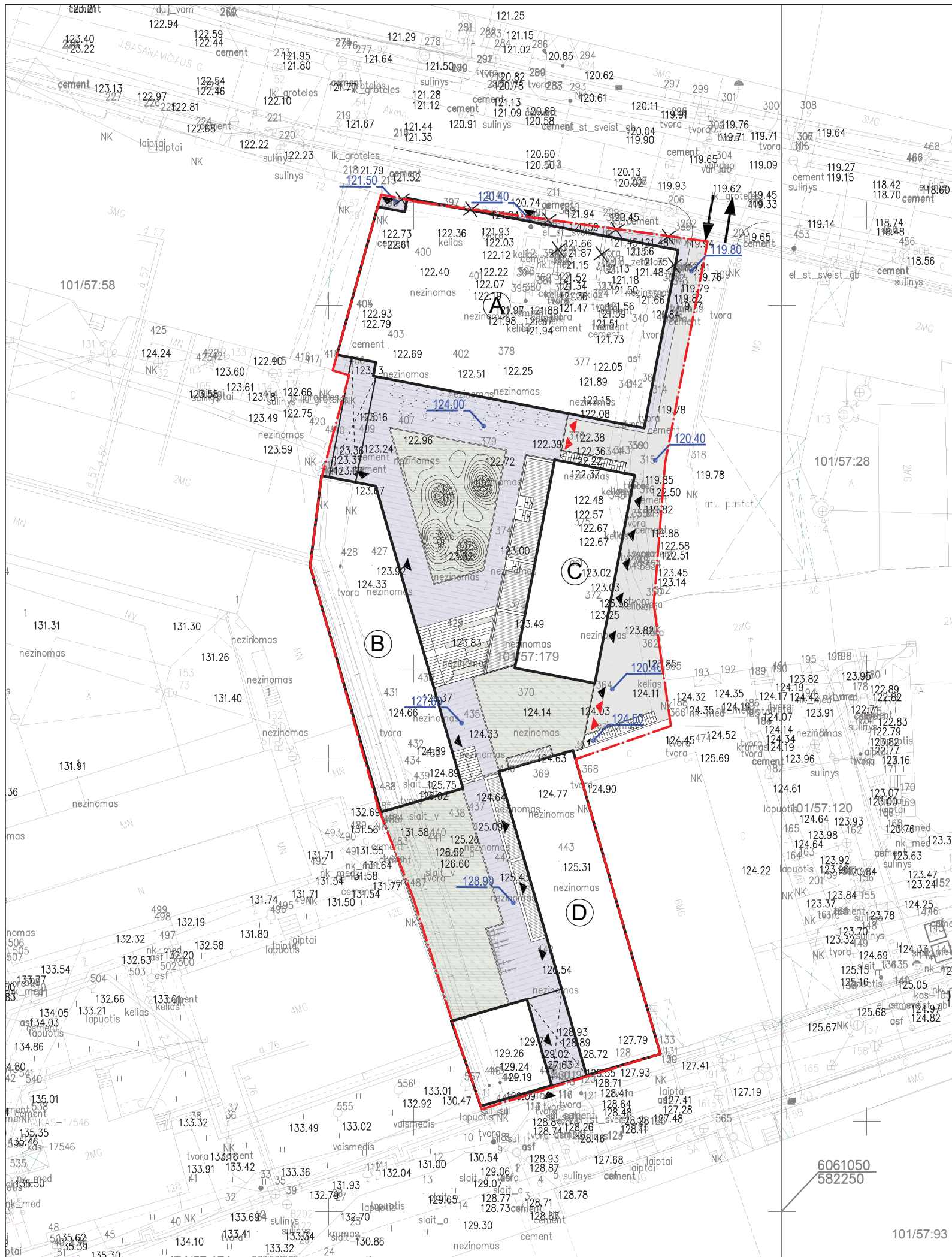




EKSPLIKACIJA	
(A)	Administracinis pastatas A
(B)	Administracinis pastatas B
(C)	Gyvenamasis daugiabutis pastatas C
(D)	Gyvenamasis daugiabutis pastatas D
SUTARTINIAI ŽYMĖJIMAI	
	Sklypo riba
	Naujai projektuojami statiniai
	[važiavimas į požeminį parkingą]
	[važiavimas į sklypą]

0	2018 04	PROJEKTINIS PASIŪLYMAS					
LAIDA	IŠLEIDIMO DATA	LAIDOS STATUSAS, KEITIMO PRIEŽASTIS (JEI TAIKOMA)					
KVAL. PATV. DOK. Nr.	<b>UAB "ARCHINOVA"</b> Švitrigailos g. 11M, 03223 Vilnius <b>PLH architektas</b> Vermundsgade 38 K, 2100 Kopenhaga		<b>ADMINISTRACINIŲ (7.2) IR GYVENAMŲJŲ DAUGIABUČIŲ (6.3) PASTATŲ, JONO BASANAVIČIAUS G. 10, VILNIUS, STATYBOS PROJEKTAS</b>				
A 030 (AM) 3882 (KPD)	PV / PDV	A. Gvildys					
	PV	S. Enrico Andersen	<b>SITUACIJOS SCHEMA</b> M: 1 : 1000				
	Arch.	A. Tamošiūnaitė					
	Arch.	V. Kazlauskaitė					
	Arch.	L. Bareikytė - Dumčiuvienė					
LT	AB "LIETUVOS DRAUDIMAS"	AN.PLH.LD.18 01 02-PP-01	<table border="1"> <tr> <td>LAPAS</td> <td>LAPŲ</td> </tr> <tr> <td>1</td> <td>1</td> </tr> </table>	LAPAS	LAPŲ	1	1
LAPAS	LAPŲ						
1	1						





**EKSPLIKACIJA**

(A)	Administracinis pastatas A
(B)	Administracinis pastatas B
(C)	Gyvenamasis daugiabutis pastatas C
(D)	Gyvenamasis daugiabutis pastatas D

**SUTARTINIAI ŽYMĖJIMAI**

- Sklypo riba
- Naujai projektuojami statiniai
- Statinio projekcija virš žemės
- Griaunama tvora
- Įvažiavimas į požeminį parkingą
- Įvažiavimas į sklypą
- Įėjimas
- Atraminės sienutės
- Trajektorija gaisrinio automobilio pravažiavimui

**MAŽOSIOS ARCHITEKTŪROS IR ŽELDINIŲ EKSPLIKACIJA**

- Nauji dekoratyviniai medžiai, krūmai
- Dviraičių stovai (lauke)
- Lauko baldai

**DANGŲ EKSPLIKACIJA**

- Lieto betono danga
- Važiuojamosios dalies betoninių trinkelų danga
- Lauko laiptai (lietas betonas)
- Žalieji plotai
- Medinės terasos



m	Pavadinimas	Ma to vnt.	Kiekis	Maks. rodikliai pagal DP	Pastabos:			
<b>I. SKLYPAS</b>								
1.1.	Sklypo plotas	ha	0.2992	-				
1.2.	Sklypo užstatymo tankumas	%	57.08	60	Skačiuojama s visų pastatų			
1.3.	Sklypo užstatymo intensyvumas		1.89	2.5	Skačiuojama s visų pastatų			
1.5.	Automobilių stovėjimo vietų (požeminis) skaičius	vnt.	190	-				
<b>II. PASTATAI</b>								
	<b>Bendrieji statinio rodikliai</b>	<b>Viso :</b>	<b>A pastatas</b>	<b>B pastatas</b>	<b>C pastatas</b>	<b>D pastatas</b>	<b>Maks. rodikliai pagal DP</b>	
1.1.	Statinų užstatytas žemės plotas	m <sup>2</sup>	1707,92	671,83	326,67	289,28	420,14	1795,29
1.2.	Pastato bendras plotas (pož.+antžem.)	m <sup>2</sup>	11574,41	7562,26	988,80	607,72	2415,63	-
1.2.1.	Pastato bendras plotas (antžeminis)	m <sup>2</sup>	5646,36	2634,93	988,8	607,72	1414,91	7468,73
1.2.2.	Pastato bendras plotas (požeminis)	m <sup>2</sup>	5928,05	4927,33	-	-	1000,72	-
1.3.	Pastato pagrindinis plotas (antžeminis)	m <sup>2</sup>	5076,57	2308,37	914,29	607,72	1246,19	-
1.4.	Pastato aukštų skaičius	vnt.	-	3 aukštai + mansarda	4	2 aukštai + mansarda	5 aukštai + mansarda	4 aukštai (įskaitant mansardą), 6 aukštai (įskaitant mansardą)
1.5.	Pastato aukštis	m	-	16.5	18.9	15.7	19.1	20 m gyv. 21 m gyv.
1.5.1.	Pastato aukščio abs. altitudė		-	139,5	142,9	136,3	148,0	148,0
1.5.2.	Automobilių stovėjimo vietos (požeminės)	vnt.	190	159	-	-	31	-

Vilniaus miesto savivaldybės administracijos  
Miesto planavimo ir architektūros departamento direktorius  
Mindaugas Pakalnis

PAVELDOSAUGINIŲ POŽIŪRIŲ PATIKRINTA  
Darius Daunoras  
2019 06 15

UAB "Skaldula" (Nugabeno g. 68B, LT-02020 Vilnius)

Eil. Nr.	Išrašo pavadinimas	Sutikim. data	Sutikim. turinčio projekto pavardė	Parasas	Pastabos
1	Miesto planavimo departamentas				
2	AB "Vilniaus tiltams rinkta"				
3	AB "Telia" LT				
4	UAB "VIAET"				
5	AB "Enersijos skirstymo operatorius" AB				
6	UAB "Vilniaus viešasis transportas"				
7	LTGRIID AB				
8	UAB "Skaldula"				

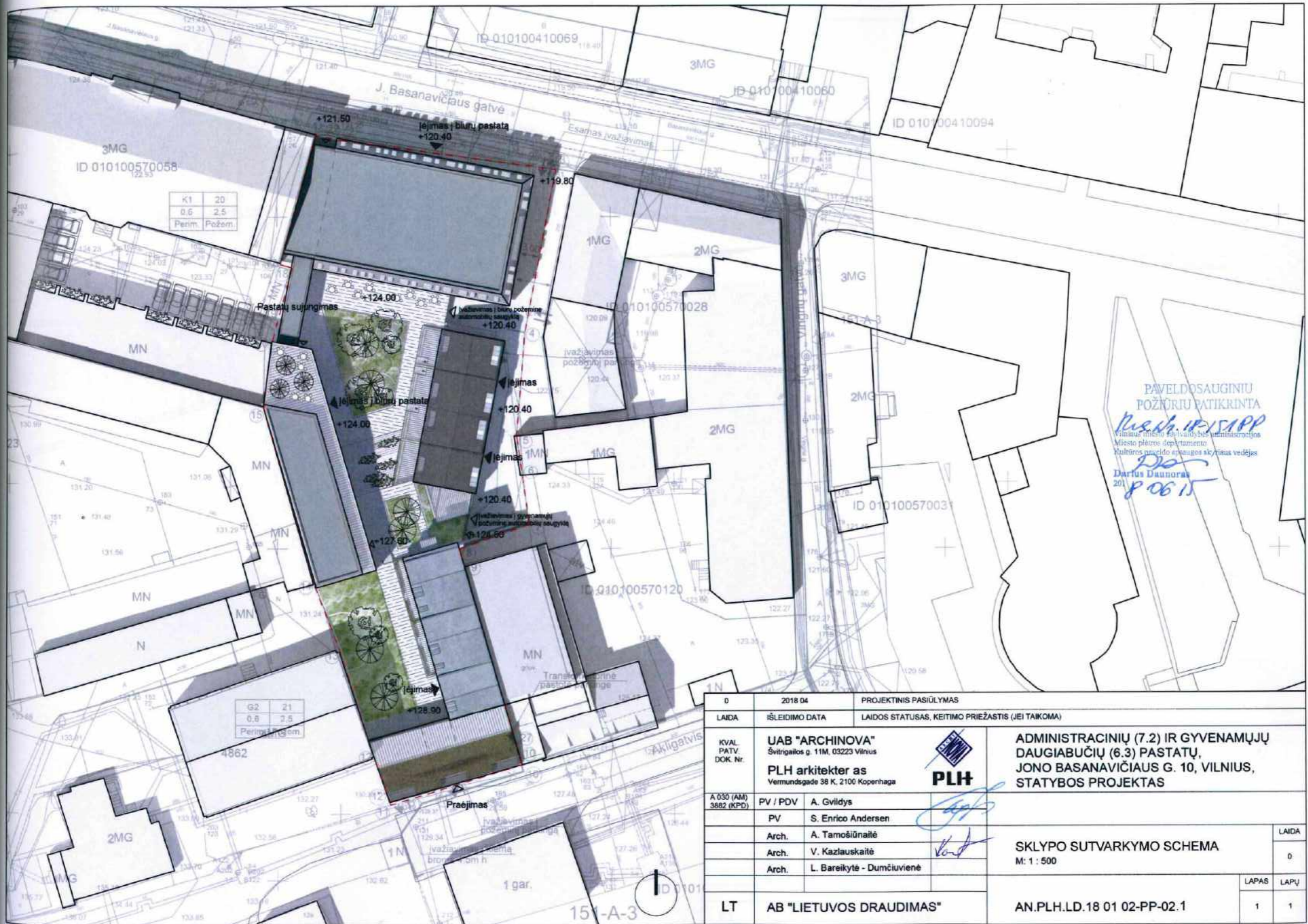
0	2018 04	PROJEKTINIS PASIŪLYMAS
LAIDA	ISLEIDIMO DATA	LAIDOS STATUSAS, KEITIMO PRIEZASTIS (JEI TAIKOMA)
KVAL. PATV. DOK. Nr.	UAB "ARCHINOVA" Švitrigailos g. 11M, 03223 Vilnius PLH architektas Vermundsgade 38 K, 2100 Kopenhaga	
A 030 (AM) 3882 (KPD)	PV / PDV	A. Gvildys
	PV	S. Enrico Andersen
	Arch.	A. Tamošiūnaitė
	Arch.	V. Kazlauskaitė
	Arch.	L. Bareikytė - Dumčiuvienė
LT	AB "LIETUVOS DRAUDIMAS"	

**ADMINISTRACINIŲ (7.2) IR GYVENAMŲJŲ DAUGIABUČIŲ (6.3) PASTATŲ, JONO BASANAČIAUS G. 10, VILNIUS, STATYBOS PROJEKTAS**

**SKLYPO PLANAS**  
M: 1 : 500

LAPAS	LAPŲ
1	1





PAVELDOSAUGINIU  
POŽŪRIU PATIKRINTA  
*PLH*  
Vilniaus miesto savivaldybės administracijos  
Miesto planavimo departamento  
Kultūros paveldo apsaugos skyriaus vedėjas  
*D. Daunoras*  
2018 06 15

0	2018 04	PROJEKTINIS PASIŪLYMAS	
LAIDA	IŠLEIDIMO DATA	LAIDOS STATUSAS, KEITIMO PRIEŽASTIS (JEI TAIKOMA)	
KVAL. PATV. DOK. Nr.	UAB "ARCHINOVA" Švitrigailos g. 11M, 03223 Vilnius PLH architektas Vermundsgade 38 K, 2100 Kopenhaga	 <b>ADMINISTRACINIŲ (7.2) IR GYVENAMŲJŲ DAUGIABUČIŲ (6.3) PASTATŲ, JONO BASANAVIČIAUS G. 10, VILNIUS, STATYBOS PROJEKTAS</b>	
A 030 (AM) 3862 (KPD)	PV / PDV A. Gvildys PV S. Enrico Andersen Arch. A. Tamošiūnaitė Arch. V. Kazlauskaitė Arch. L. Bareikytė - Dumčiuvienė		SKLYPO SUTVARKYMO SCHEMA M: 1 : 500
LT	AB "LIETUVOS DRAUDIMAS"	AN.PLH.LD.18 01 02-PP-02.1	LAPAS LAPŲ 1 1

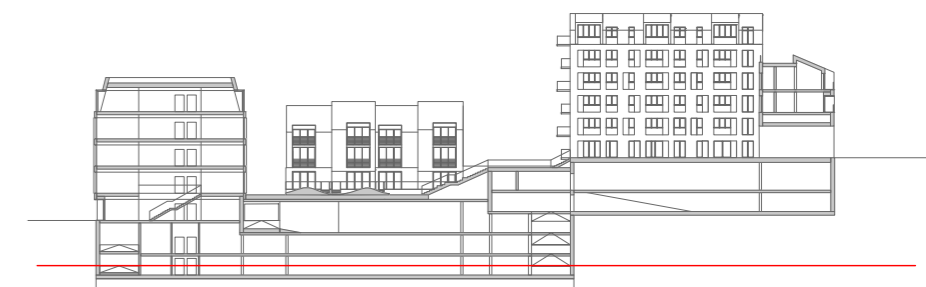







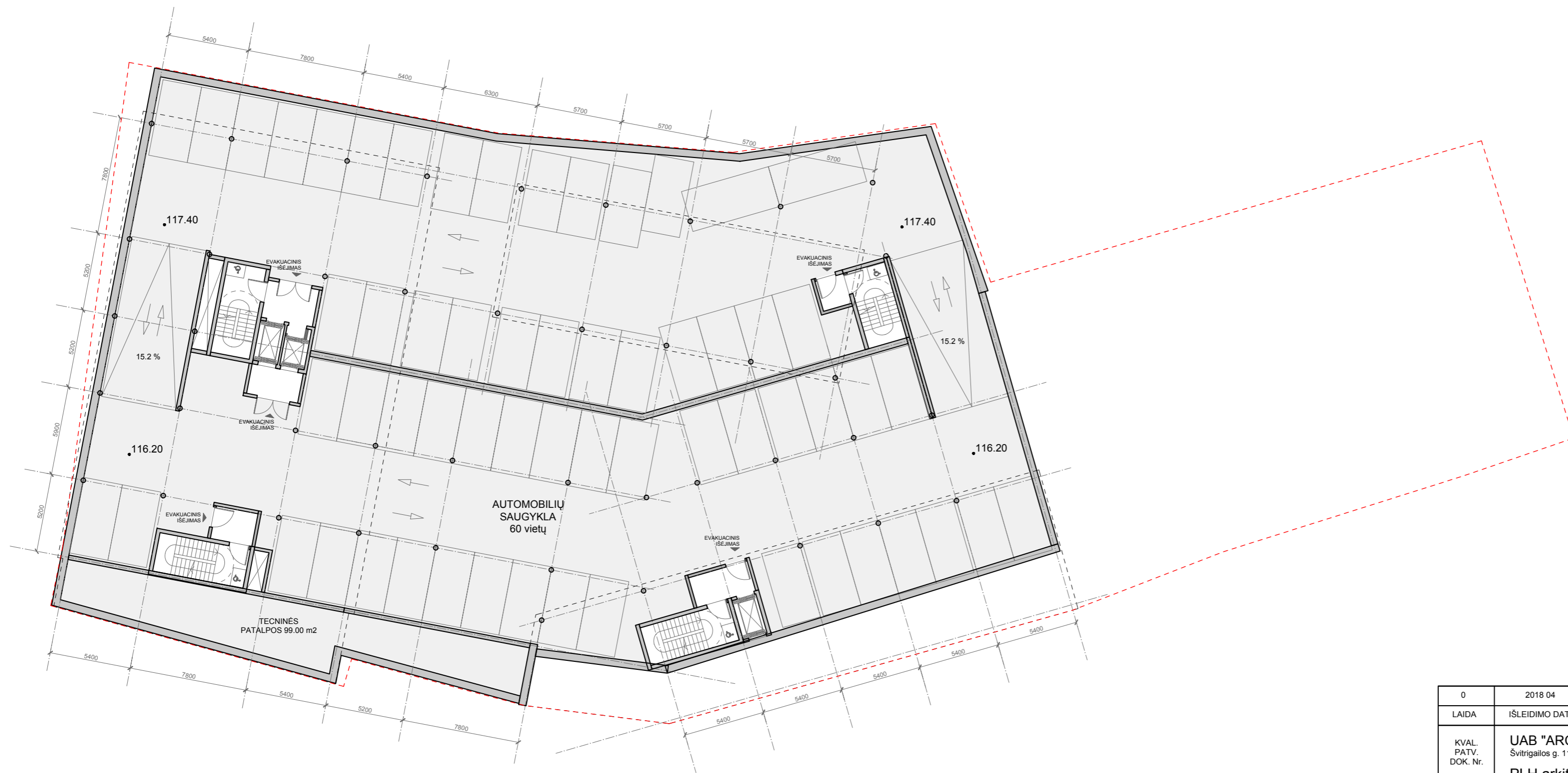


	BENDRAS PLOTAS	NAUDINGAS PLOTAS	PAGRINDINIS PLOTAS
A_BIURAS	—	—	—
B_BIURAS	—	—	—
AUT. SAUGYKLA	1736,14 m2	1637,14 m2	—
VISO:	1736,14 m2	1637,14 m2	—
C_GYVENAMASIS	—	—	—
D_GYVENAMASIS	—	—	—
AUT. SAUGYKLA	—	—	—
VISO:	—	—	—
VISO:	1736,14 m2	1637,14 m2	—

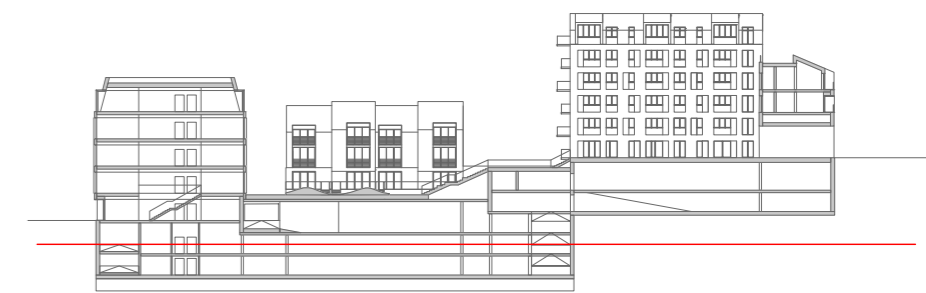



0	2018 04	PROJEKTINIS PASIŪLYMAS
LAIDA	IŠLEIDIMO DATA	LAIDOS STATUSAS, KEITIMO PRIEŽASTIS (JEI TAIKOMA)
KVAL. PATV. DOK. Nr.	<b>UAB "ARCHINOVA"</b> Švitrigailos g. 11M, 03223 Vilnius <b>PLH architektas</b> Vermundsgade 38 K, 2100 Kopenhaga	 <b>ADMINISTRACINIŲ (7.2) IR GYVENAMŲJŲ DAUGIABUČIŲ (6.3) PASTATŲ, JONO BASANAVIČIAUS G. 10, VILNIUS, STATYBOS PROJEKTAS</b>
A 030 (AM) 3882 (KPD)	PV / PDV	A. Gvildys
	PV	S. Enrico Andersen
	Arch.	A. Tamošiūnaitė
	Arch.	V. Kazlauskaitė
	Arch.	L. Bareikytė - Dumčiuvienė
LT	AB "LIETUVOS DRAUDIMAS"	AN.PLH.LD.18 01 02-PP-04
		-2A IR -2B AUKŠTŲ PLANAS M: 1 : 250
		LAPAS LAPŲ
		2 12





	BENDRAS PLOTAS	NAUDINGAS PLOTAS	PAGRINDINIS PLOTAS
A_BIURAS	—	—	—
B_BIURAS	—	—	—
AUT. SAUGYKLA	1736,14 m2	1637,14 m2	—
VISO:	1736,14 m2	1637,14 m2	—
C_GYVENAMASIS	—	—	—
D_GYVENAMASIS	—	—	—
AUT. SAUGYKLA	—	—	—
VISO:	—	—	—
VISO:	1736,14 m2	1637,14 m2	—



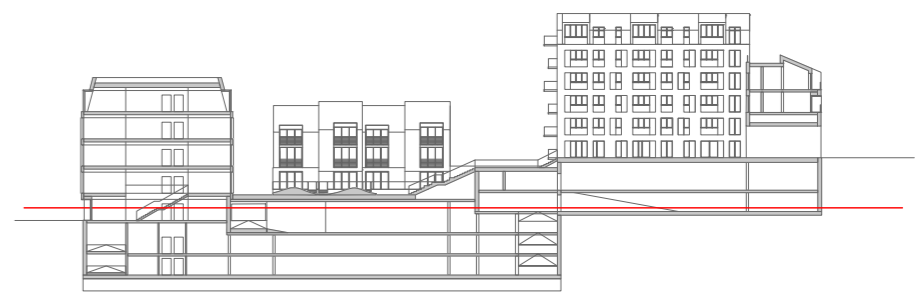
0	2018 04	PROJEKTINIS PASIŪLYMAS
LAIDA	IŠLEIDIMO DATA	LAIDOS STATUSAS, KEITIMO PRIEŽASTIS (JEI TAIKOMA)
KVAL. PATV. DOK. Nr.	<b>UAB "ARCHINOVA"</b> Švitrigailos g. 11M, 03223 Vilnius <b>PLH architektas</b> Vermundsgade 38 K, 2100 Kopenhaga 	<b>ADMINISTRACINIŲ (7.2) IR GYVENAMŲJŲ DAUGIABUČIŲ (6.3) PASTATŲ, JONO BASANAVIČIAUS G. 10, VILNIUS, STATYBOS PROJEKTAS</b>
A 030 (AM) 3882 (KPD)	PV / PDV	A. Gvildys
	PV	S. Enrico Andersen
	Arch.	A. Tamošiūnaitė
	Arch.	V. Kazlauskaitė
	Arch.	L. Bareikytė - Dumčiuvienė
LT	AB "LIETUVOS DRAUDIMAS"	AN.PLH.LD.18 01 02-PP-05

-1A IR -1B AUKŠTŲ PLANAS M: 1 : 250		LAIDA
		0
LAPAS	LAPŲ	
3	12	





	BENDRAS PLOTAS	NAUDINGAS PLOTAS	PAGRINDINIS PLOTAS
A_BIURAS	512,05 m <sup>2</sup>	512,05 m <sup>2</sup>	379,65 m <sup>2</sup>
B_BIURAS	—	—	—
AUT. SAUGYKLA	690,34 m <sup>2</sup>	602,28 m <sup>2</sup>	—
VISO:	1202,39 m <sup>2</sup>	1202,39 m <sup>2</sup>	379,65 m <sup>2</sup>
C_GYVENAMASIS	140,92 m <sup>2</sup>	140,92 m <sup>2</sup>	140,92 m <sup>2</sup>
D_GYVENAMASIS	—	—	—
AUT. SAUGYKLA	501,22 m <sup>2</sup>	501,22 m <sup>2</sup>	—
VISO:	642,14 m <sup>2</sup>	642,14 m <sup>2</sup>	140,92 m <sup>2</sup>
VISO:	1844,53 m <sup>2</sup>	1756,47 m <sup>2</sup>	520,57 m <sup>2</sup>

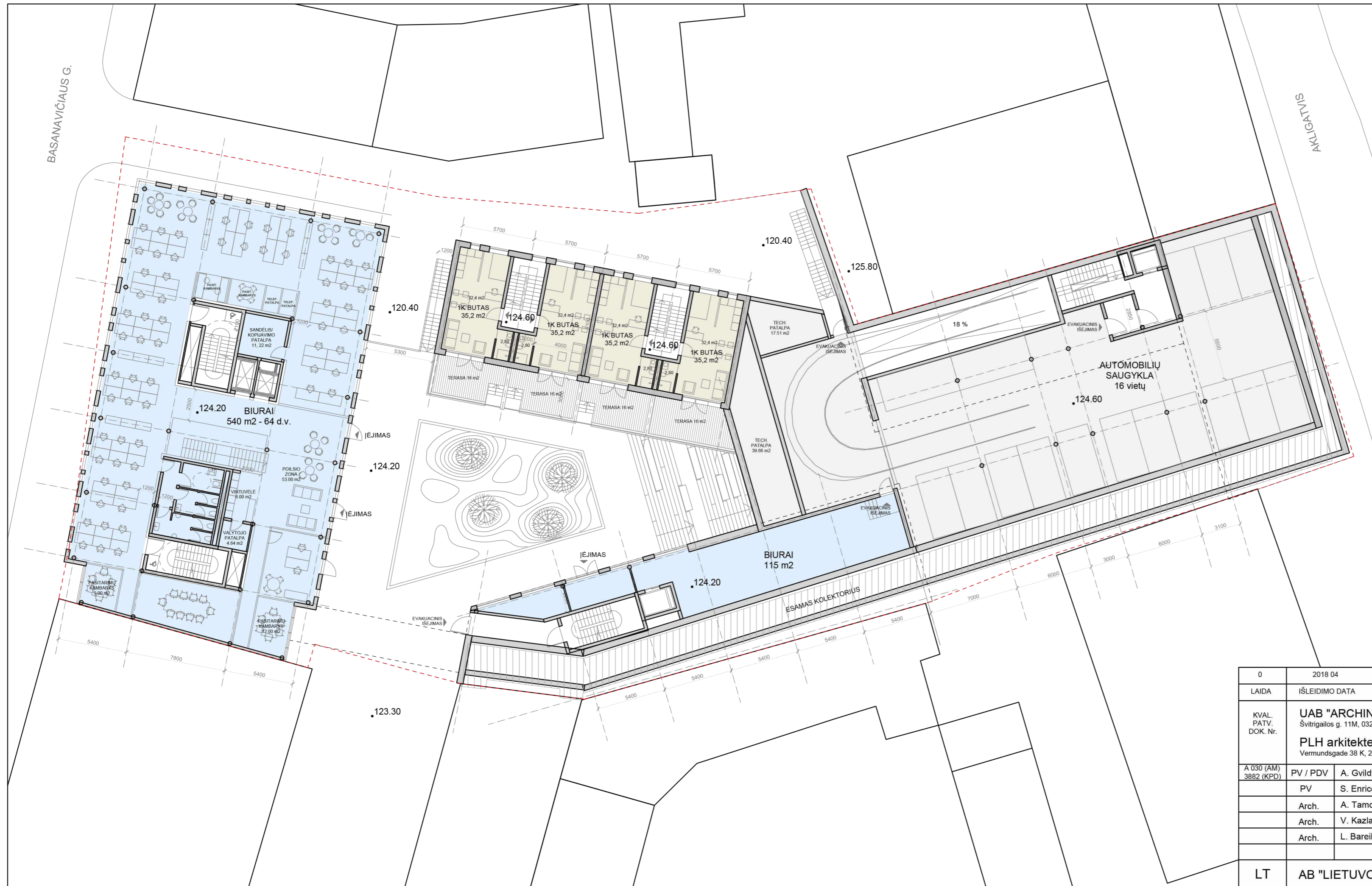


0	2018 04	PROJEKTINIS PASIŪLYMAS	
LAIDA	IŠLEIDIMO DATA	LAIDOS STATUSAS, KEITIMO PRIEŽASTIS (JEI TAIKOMA)	
KVAL. PATV. DOK. Nr.	UAB "ARCHINOVA" Švitrigailos g. 11M, 03223 Vilnius PLH architektas Vermundsgade 38 K, 2100 Kopenhaga		ADMINISTRACINIŲ (7.2) IR GYVENAMŲJŲ DAUGIABUČIŲ (6.3) PASTATŲ, JONO BASANA VIČIAUS G. 10, VILNIUS, STATYBOS PROJEKTAS
A 030 (AM) 3882 (KPD)	PV / PDV	A. Gvildys	
	PV	S. Enrico Andersen	
	Arch.	A. Tamošiūnaitė	
	Arch.	V. Kazlauskaitė	
	Arch.	L. Bareikytė - Dumčiuvienė	
LT	AB "LIETUVOS DRAUDIMAS"	AN.PLH.LD.18 01 02-PP-06	
		LAPAS	LAPŲ
		4	12

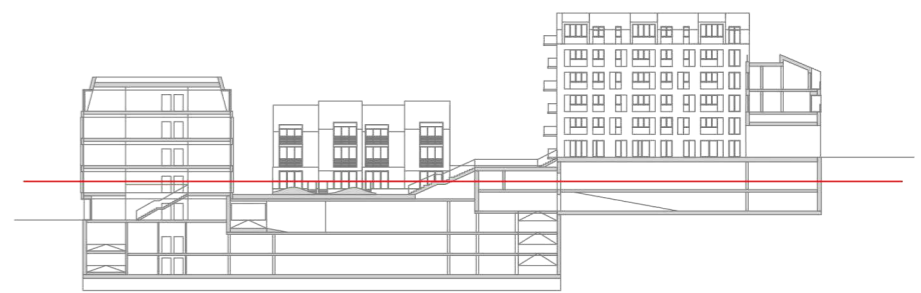
APATINĖS TERASOS COKOLINIO AUKŠTO IR VIRŠUTINĖS TERASOS -2 AUKŠTO PLANAS M: 1 : 250



PAVELDOSAUGINIŲ  
POŽIŪRIŲ PATIKRINTA  
Reg. Nr. 18-1519P  
Vilniaus miesto savivaldybės administracijos  
Miesto plėtros departamento  
Kultūros paveldo apsaugos skyriaus vedėjas  
Darius Daunoras  
2018.06.15



	BENDRAS PLOTAS	NAUDINGAS PLOTAS	PAGRINDINIS PLOTAS
A_BIURAS	529,91 m <sup>2</sup>	529,91 m <sup>2</sup>	481,37 m <sup>2</sup>
B_BIURAS	128,03 m <sup>2</sup>	128,03 m <sup>2</sup>	115,55 m <sup>2</sup>
AUT. SAUGYKLA	—	—	—
VISO:	657,94 m <sup>2</sup>	657,94 m <sup>2</sup>	596,92 m <sup>2</sup>
C_GYVENAMASIS	140,92 m <sup>2</sup>	140,92 m <sup>2</sup>	124,56 m <sup>2</sup>
D_GYVENAMASIS	—	—	—
AUT. SAUGYKLA	499,50 m <sup>2</sup>	499,50 m <sup>2</sup>	499,50 m <sup>2</sup>
VISO:	640,42 m <sup>2</sup>	640,42 m <sup>2</sup>	624,06 m <sup>2</sup>
VISO:	1298,36 m <sup>2</sup>	1298,36 m <sup>2</sup>	737,84 m <sup>2</sup>



0	2018 04	PROJEKTINIS PASIŪLYMAS	
LAIDA	IŠLEIDIMO DATA	LAIDOS STATUSAS, KEITIMO PRIEŽASTIS (JEI TAIKOMA)	
KVAL. PATV. DOK. Nr.	UAB "ARCHINOVA" Švitrigailos g. 11M, 03223 Vilnius PLH architektas as Vermundsgade 38 K, 2100 Kopenhaga		ADMINISTRACINIŲ (7.2) IR GYVENAMŲJŲ DAUGIABUČIŲ (6.3) PASTATŲ, JONO BASANA VIČIAUS G. 10, VILNIUS, STATYBOS PROJEKTAS
A 030 (AM) 3882 (KPD)	PV / PDV	A. Gvildys	
	PV	S. Enrico Andersen	
	Arch.	A. Tamošiūnaitė	
	Arch.	V. Kazlauskaitė	
	Arch.	L. Bareikytė - Dumčiuvienė	
LT	AB "LIETUVOS DRAUDIMAS"	AN.PLH.LD.18 01 02-PP-07	
		LAPAS	LAPŲ
		5	12

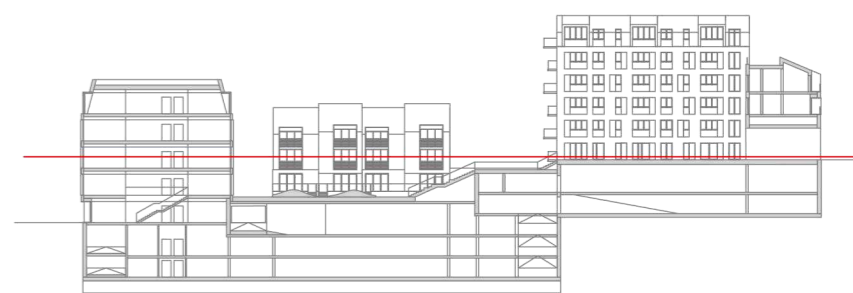
APATINĖS TERASOS 1 AUKŠTO IR VIRŠUTINĖS TERASOS -1 AUKŠTO PLANAS M: 1 : 250



PAVELDOSAUGINIŲ  
POŽIŪRIŲ PATIKRINTA  
Reg. Nr. 18-15199  
Vilniaus miesto savivaldybės administracijos  
Miesto plėtros departamento  
Kultūros paveldo apsaugos skyriaus vedėjas  
Darius Daunoras  
2018 06 15



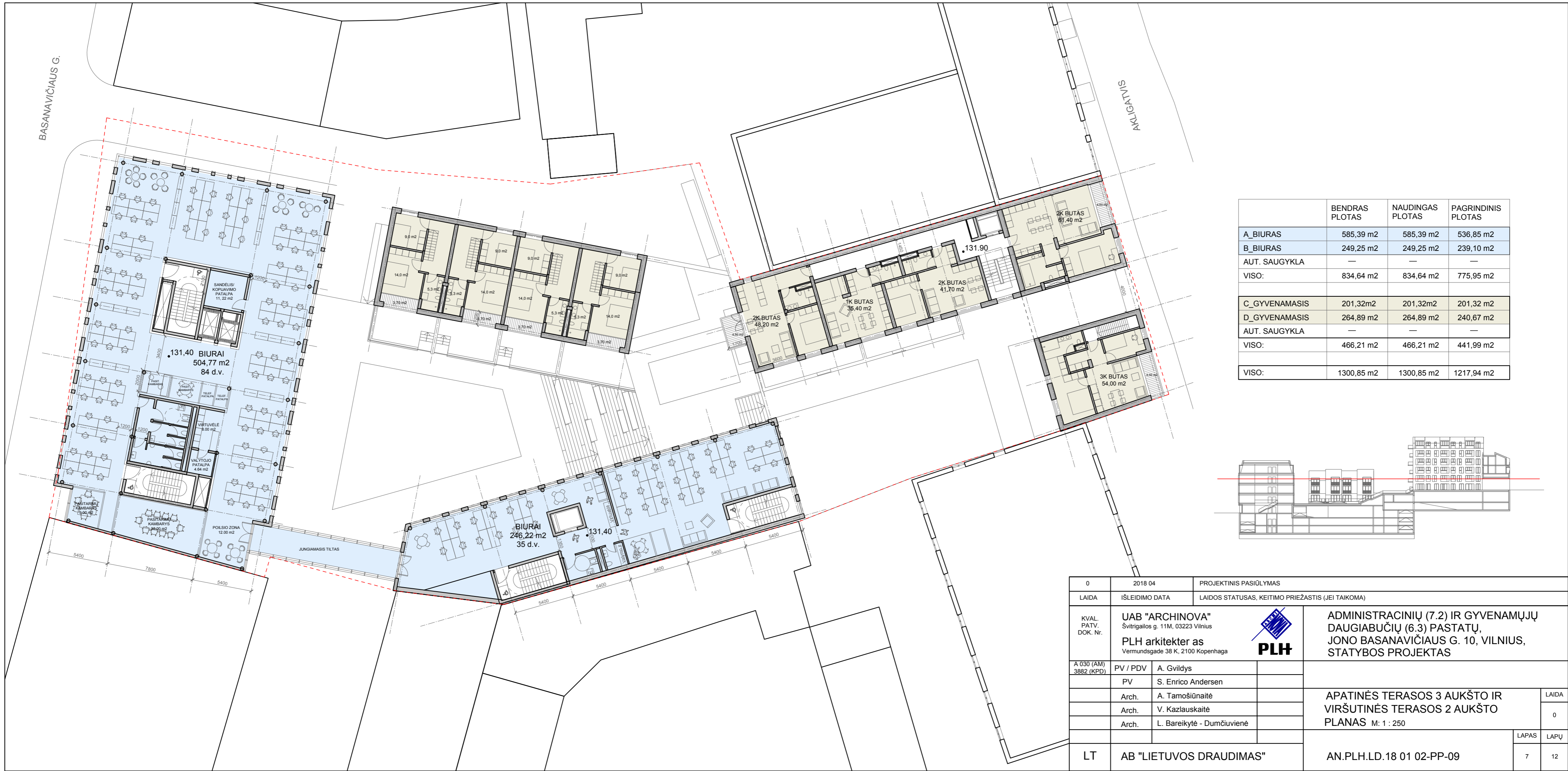
	BENDRAS PLOTAS	NAUDINGAS PLOTAS	PAGRINDINIS PLOTAS
A_BIURAS	552,89 m <sup>2</sup>	552,89 m <sup>2</sup>	504,35 m <sup>2</sup>
B_BIURAS	226,19 m <sup>2</sup>	226,19 m <sup>2</sup>	184,46 m <sup>2</sup>
AUT. SAUGYKLA	—	—	—
VISO:	779,08 m <sup>2</sup>	779,08 m <sup>2</sup>	688,81 m <sup>2</sup>
C_GYVENAMASIS	124,56 m <sup>2</sup>	124,56 m <sup>2</sup>	124,56 m <sup>2</sup>
D_GYVENAMASIS	235,11 m <sup>2</sup>	235,11 m <sup>2</sup>	217,86 m <sup>2</sup>
AUT. SAUGYKLA	—	—	—
VISO:	359,67 m <sup>2</sup>	359,67 m <sup>2</sup>	342,42 m <sup>2</sup>
VISO:	1138,75 m <sup>2</sup>	1138,75 m <sup>2</sup>	1031,23 m <sup>2</sup>



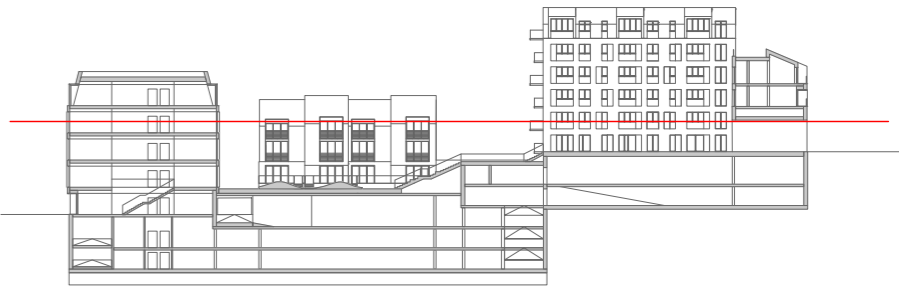
0	2018 04	PROJEKTINIS PASIŪLYMAS	
LAIDA	IŠLEIDIMO DATA	LAIDOS STATUSAS, KEITIMO PRIEŽASTIS (JEI TAIKOMA)	
KVAL. PATV. DOK. Nr.	UAB "ARCHINOVA" Švitrigailos g. 11M, 03223 Vilnius PLH architektas Vermundsgade 38 K, 2100 Kopenhaga		ADMINISTRACINIŲ (7.2) IR GYVENAMŲJŲ DAUGIABUČIŲ (6.3) PASTATŲ, JONO BASANAVIČIAUS G. 10, VILNIUS, STATYBOS PROJEKTAS
A 030 (AM) 3882 (KPD)	PV / PDV	A. Gvildys	
	PV	S. Enrico Andersen	
	Arch.	A. Tamošiūnaitė	
	Arch.	V. Kazlauskaitė	
	Arch.	L. Bareikytė - Dumčiuvienė	
LT	AB "LIETUVOS DRAUDIMAS"	AN.PLH.LD.18 01 02-PP-08	
		LAPAS	LAPŲ
		6	12


APATINĖS TERASOS 2 AUKŠTO IR VIRŠUTINĖS TERASOS 1 AUKŠTO PLANAS M: 1 : 250





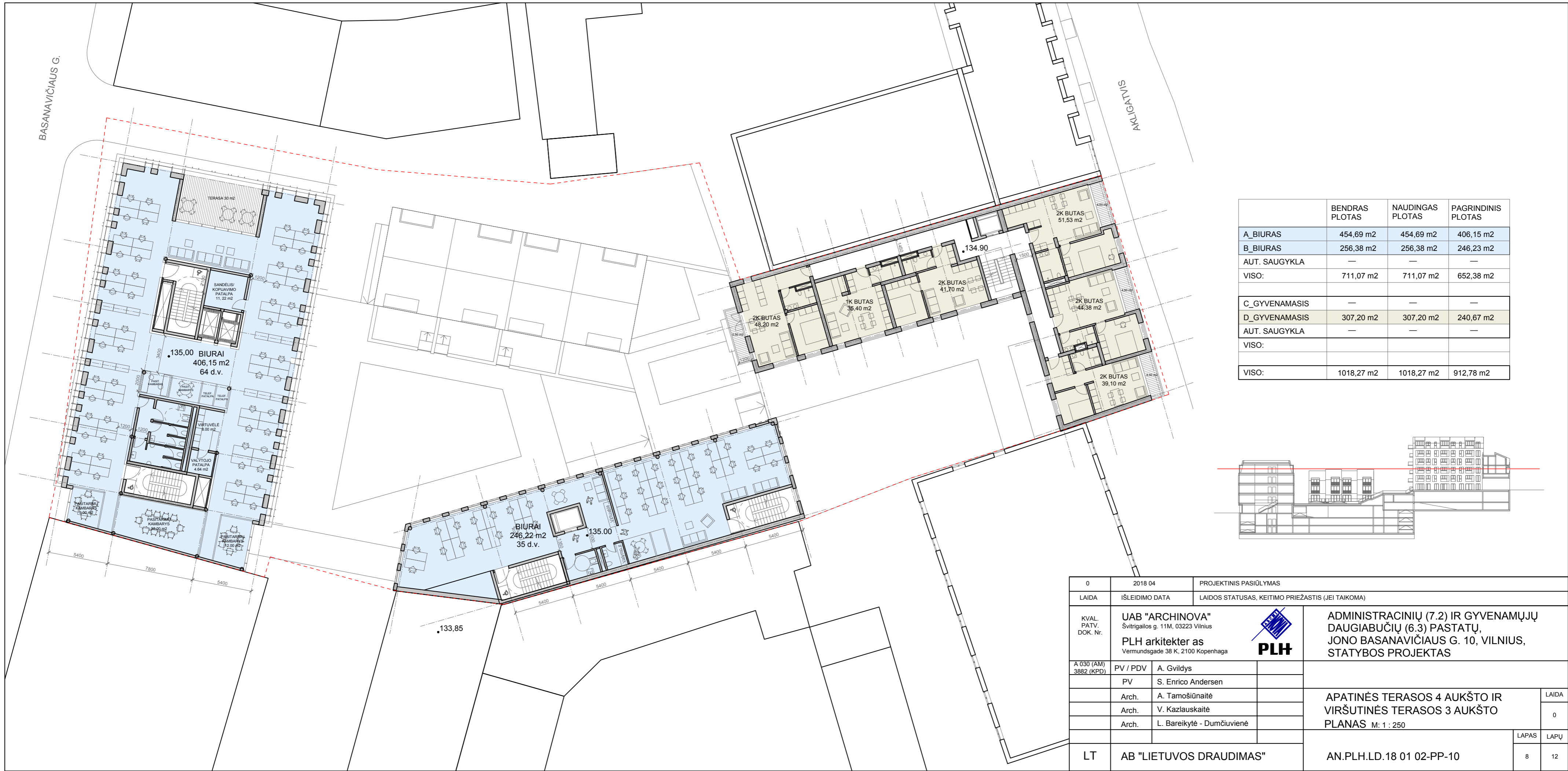
	BENDRAS PLOTAS	NAUDINGAS PLOTAS	PAGRINDINIS PLOTAS
A_BIURAS	585,39 m <sup>2</sup>	585,39 m <sup>2</sup>	536,85 m <sup>2</sup>
B_BIURAS	249,25 m <sup>2</sup>	249,25 m <sup>2</sup>	239,10 m <sup>2</sup>
AUT. SAUGYKLA	—	—	—
VISO:	834,64 m <sup>2</sup>	834,64 m <sup>2</sup>	775,95 m <sup>2</sup>
C_GYVENAMASIS	201,32m <sup>2</sup>	201,32m <sup>2</sup>	201,32 m <sup>2</sup>
D_GYVENAMASIS	264,89 m <sup>2</sup>	264,89 m <sup>2</sup>	240,67 m <sup>2</sup>
AUT. SAUGYKLA	—	—	—
VISO:	466,21 m <sup>2</sup>	466,21 m <sup>2</sup>	441,99 m <sup>2</sup>
VISO:	1300,85 m <sup>2</sup>	1300,85 m <sup>2</sup>	1217,94 m <sup>2</sup>



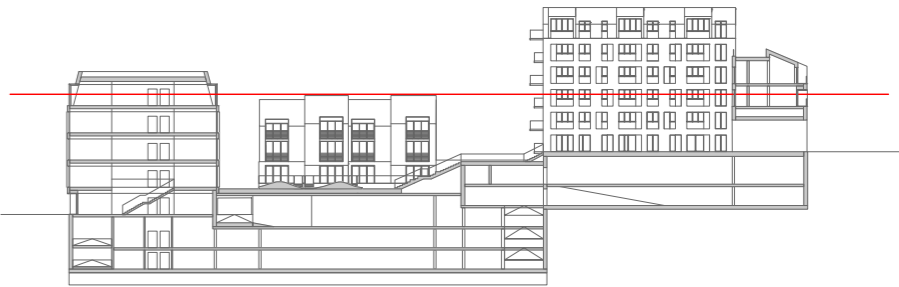
0	2018 04	PROJEKTINIS PASIŪLYMAS	
LAIDA	IŠLEIDIMO DATA	LAIDOS STATUSAS, KEITIMO PRIEŽASTIS (JEI TAIKOMA)	
KVAL. PATV. DOK. Nr.	UAB "ARCHINOVA" Švitrigailos g. 11M, 03223 Vilnius PLH architektas Vermundsgade 38 K, 2100 Kopenhaga		ADMINISTRACINIŲ (7.2) IR GYVENAMŲJŲ DAUGIABUČIŲ (6.3) PASTATŲ, JONO BASANAVIČIAUS G. 10, VILNIUS, STATYBOS PROJEKTAS
A 030 (AM) 3882 (KPD)	PV / PDV	A. Gvildys	
	PV	S. Enrico Andersen	
	Arch.	A. Tamošiūnaitė	
	Arch.	V. Kazlauskaitė	
	Arch.	L. Bareikytė - Dumčiuvienė	
LT	AB "LIETUVOS DRAUDIMAS"	AN.PLH.LD.18 01 02-PP-09	
		LAPAS	LAPŲ
		7	12

APATINĖS TERASOS 3 AUKŠTO IR VIRŠUTINĖS TERASOS 2 AUKŠTO PLANAS M: 1 : 250



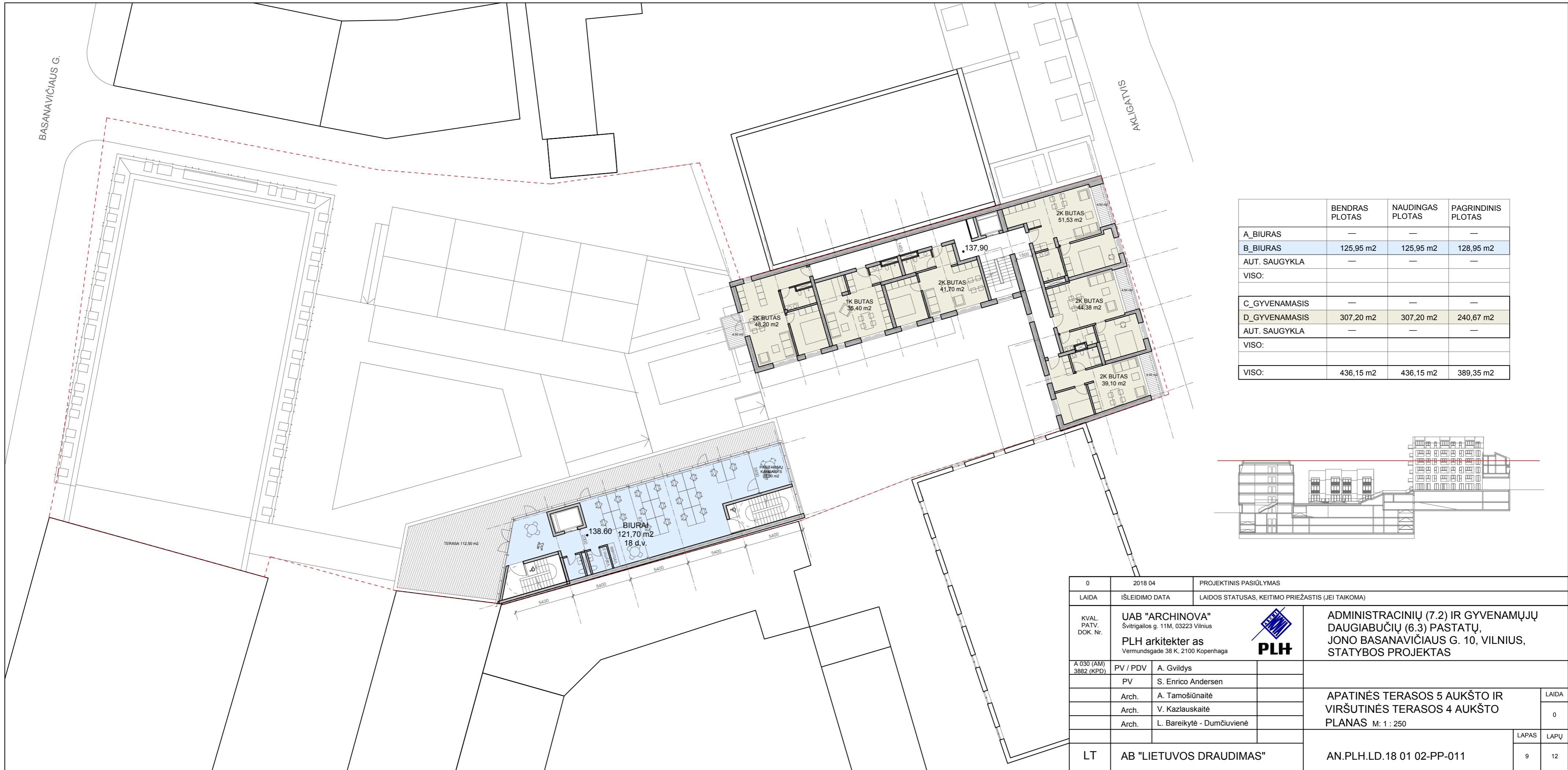


	BENDRAS PLOTAS	NAUDINGAS PLOTAS	PAGRINDINIS PLOTAS
A_BIURAS	454,69 m <sup>2</sup>	454,69 m <sup>2</sup>	406,15 m <sup>2</sup>
B_BIURAS	256,38 m <sup>2</sup>	256,38 m <sup>2</sup>	246,23 m <sup>2</sup>
AUT. SAUGYKLA	—	—	—
VISO:	711,07 m <sup>2</sup>	711,07 m <sup>2</sup>	652,38 m <sup>2</sup>
C_GYVENAMASIS	—	—	—
D_GYVENAMASIS	307,20 m <sup>2</sup>	307,20 m <sup>2</sup>	240,67 m <sup>2</sup>
AUT. SAUGYKLA	—	—	—
VISO:	1018,27 m <sup>2</sup>	1018,27 m <sup>2</sup>	912,78 m <sup>2</sup>

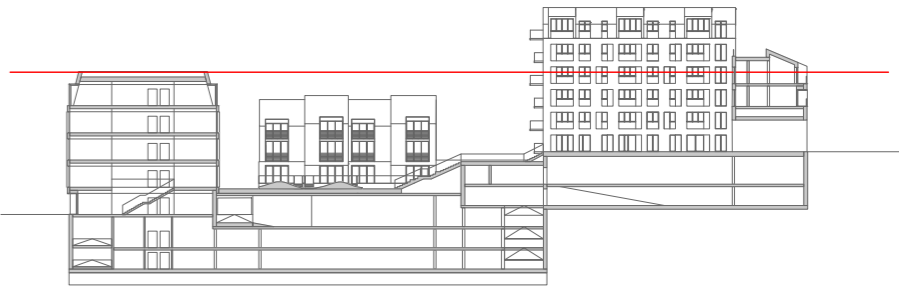


0	2018 04	PROJEKTINIS PASIŪLYMAS	
LAIDA	IŠLEIDIMO DATA	LAIDOS STATUSAS, KEITIMO PRIEŽASTIS (JEI TAIKOMA)	
KVAL. PATV. DOK. Nr.	UAB "ARCHINOVA" Švitrigailos g. 11M, 03223 Vilnius PLH architektas Vermundsgade 38 K, 2100 Kopenhaga		ADMINISTRACINIŲ (7.2) IR GYVENAMŲJŲ DAUGIABUČIŲ (6.3) PASTATŲ, JONO BASANA VIČIAUS G. 10, VILNIUS, STATYBOS PROJEKTAS
A 030 (AM) 3882 (KPD)	PV / PDV	A. Gvidys	
	PV	S. Enrico Andersen	
	Arch.	A. Tamošiūnaitė	
	Arch.	V. Kazlauskaitė	
	Arch.	L. Bareikytė - Dumčiuvienė	
LT	AB "LIETUVOS DRAUDIMAS"	AN.PLH.LD.18 01 02-PP-10	
		LAPAS	LAPŲ
		8	12





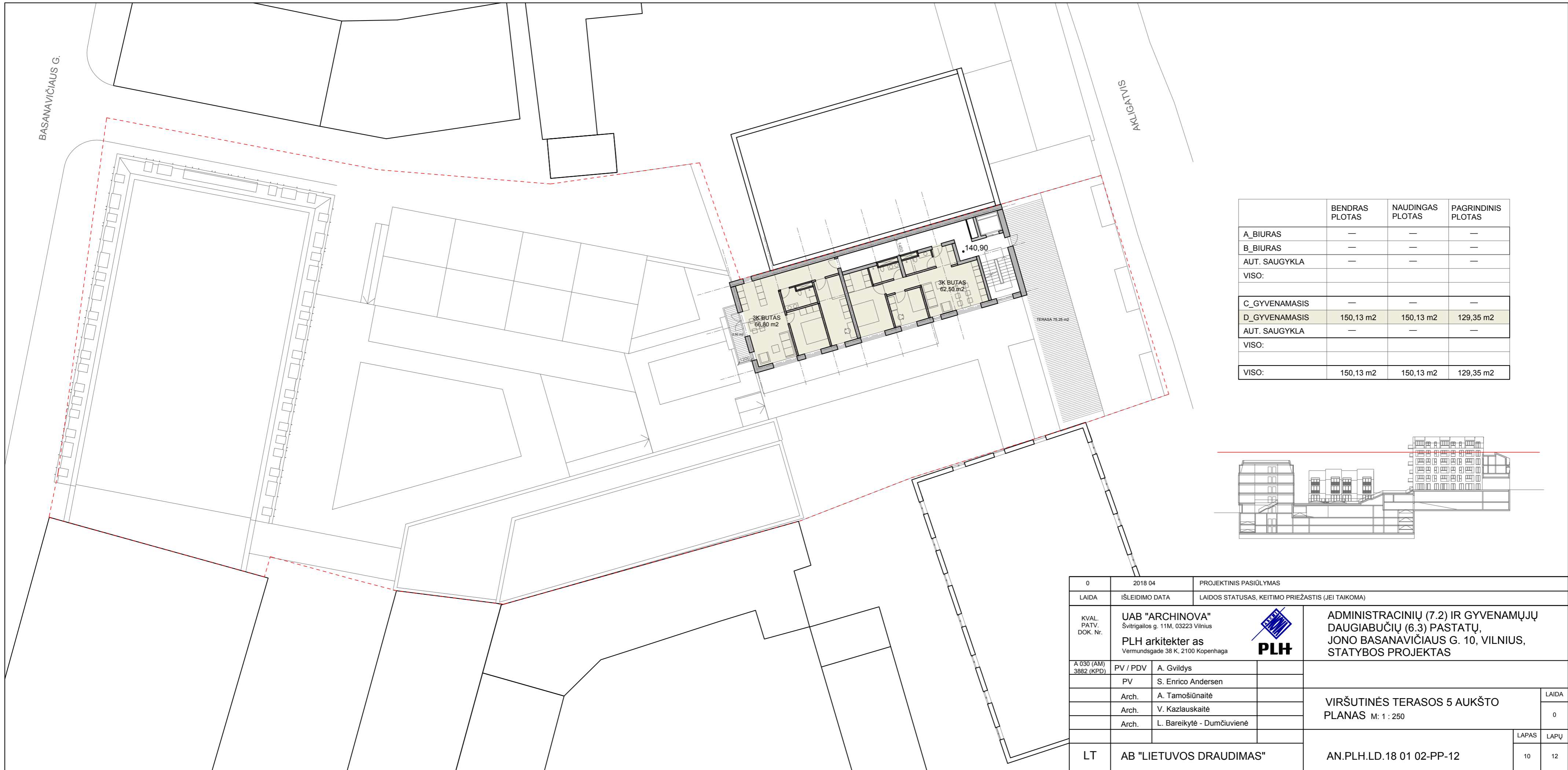
	BENDRAS PLOTAS	NAUDINGAS PLOTAS	PAGRINDINIS PLOTAS
A_BIURAS	—	—	—
B_BIURAS	125,95 m <sup>2</sup>	125,95 m <sup>2</sup>	128,95 m <sup>2</sup>
AUT. SAUGYKLA	—	—	—
VISO:			
C_GYVENAMASIS	—	—	—
D_GYVENAMASIS	307,20 m <sup>2</sup>	307,20 m <sup>2</sup>	240,67 m <sup>2</sup>
AUT. SAUGYKLA	—	—	—
VISO:	436,15 m <sup>2</sup>	436,15 m <sup>2</sup>	389,35 m <sup>2</sup>



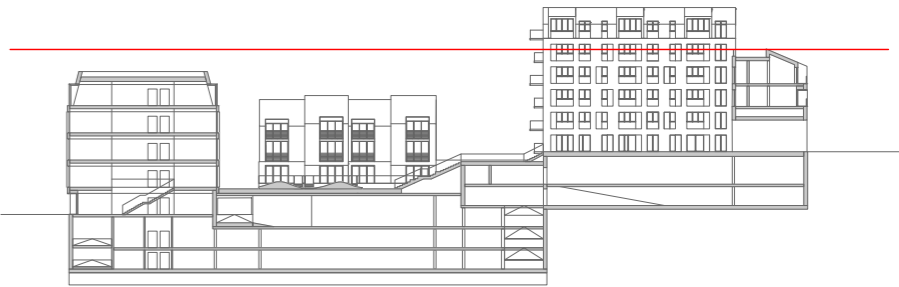
0	2018 04	PROJEKTINIS PASIŪLYMAS	
LAIDA	IŠLEIDIMO DATA	LAIDOS STATUSAS, KEITIMO PRIEŽASTIS (JEI TAIKOMA)	
KVAL. PATV. DOK. Nr.	UAB "ARCHINOVA" Švitrigailos g. 11M, 03223 Vilnius PLH architektas Vermundsgade 38 K, 2100 Kopenhaga		ADMINISTRACINIŲ (7.2) IR GYVENAMŲJŲ DAUGIABUČIŲ (6.3) PASTATŲ, JONO BASANA VIČIAUS G. 10, VILNIUS, STATYBOS PROJEKTAS
A 030 (AM) 3882 (KPD)	PV / PDV	A. Gvildys	
	PV	S. Enrico Andersen	
	Arch.	A. Tamošiūnaitė	
	Arch.	V. Kazlauskaitė	
	Arch.	L. Bareikytė - Dumčiuvienė	
LT	AB "LIETUVOS DRAUDIMAS"	AN.PLH.LD.18 01 02-PP-011	
		LAPAS	LAPŲ
		9	12


APATINĖS TERASOS 5 AUKŠTO IR VIRŠUTINĖS TERASOS 4 AUKŠTO PLANAS M: 1 : 250





	BENDRAS PLOTAS	NAUDINGAS PLOTAS	PAGRINDINIS PLOTAS
A_BIURAS	—	—	—
B_BIURAS	—	—	—
AUT. SAUGYKLA	—	—	—
VISO:			
C_GYVENAMASIS	—	—	—
D_GYVENAMASIS	150,13 m²	150,13 m²	129,35 m²
AUT. SAUGYKLA	—	—	—
VISO:			
VISO:	150,13 m²	150,13 m²	129,35 m²



0	2018 04	PROJEKTINIS PASIŪLYMAS	
LAIDA	IŠLEIDIMO DATA	LAIDOS STATUSAS, KEITIMO PRIEŽASTIS (JEI TAIKOMA)	
KVAL. PATV. DOK. Nr.	UAB "ARCHINOVA" Švitrigailos g. 11M, 03223 Vilnius PLH architektas Vermundsgade 38 K, 2100 Kopenhaga		ADMINISTRACINIŲ (7.2) IR GYVENAMŲJŲ DAUGIABUČIŲ (6.3) PASTATŲ, JONO BASANAVIČIAUS G. 10, VILNIUS, STATYBOS PROJEKTAS
A 030 (AM) 3882 (KPD)	PV / PDV	A. Gvildys	
	PV	S. Enrico Andersen	
	Arch.	A. Tamošiūnaitė	
	Arch.	V. Kazlauskaitė	
	Arch.	L. Bareikytė - Dumčiuvienė	
LT	AB "LIETUVOS DRAUDIMAS"	AN.PLH.LD.18 01 02-PP-12	
		LAPAS	LAPŲ
		10	12

VIRŠUTINĖS TERASOS 5 AUKŠTO PLANAS M: 1 : 250

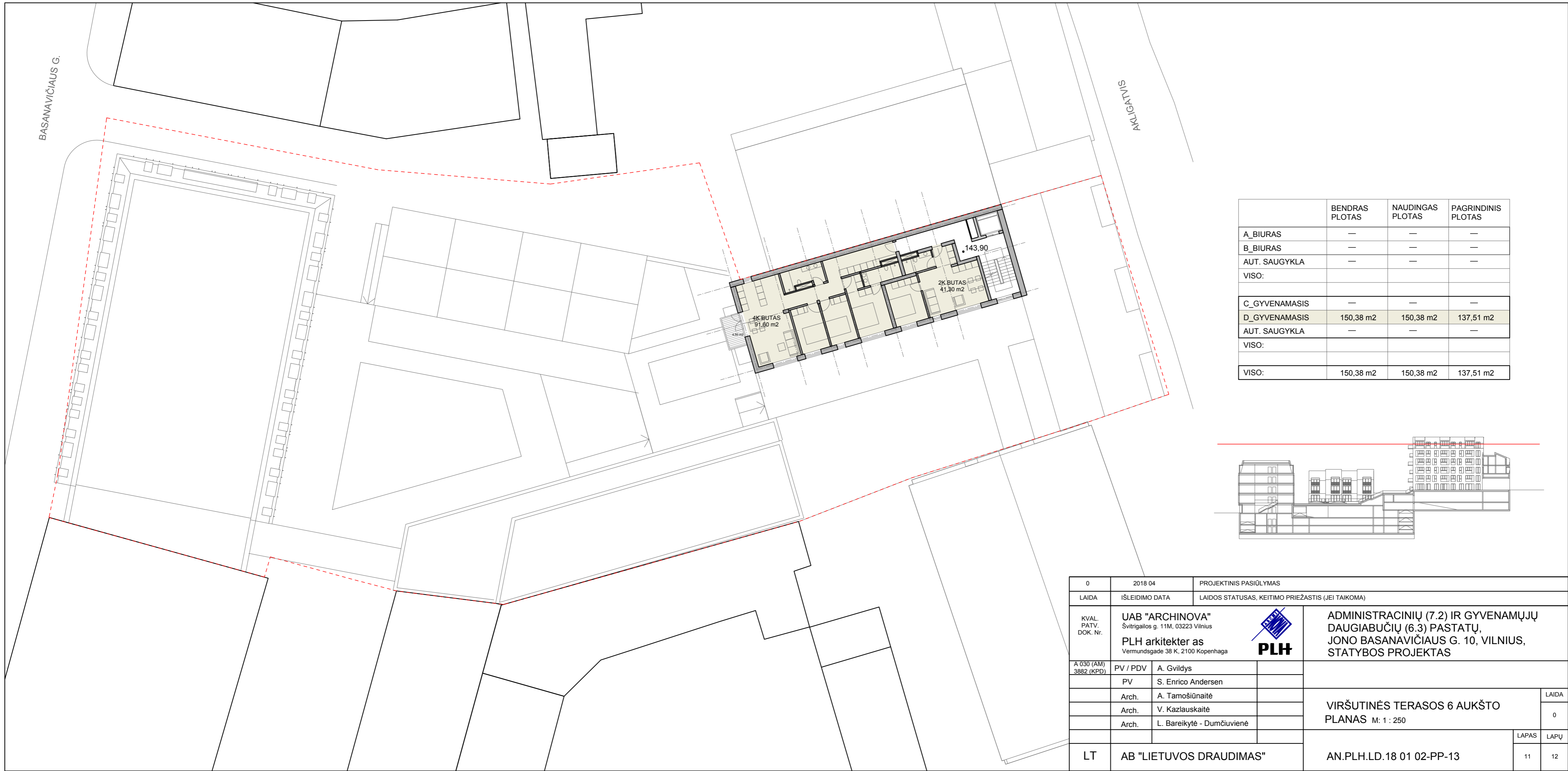
LAIDA

0

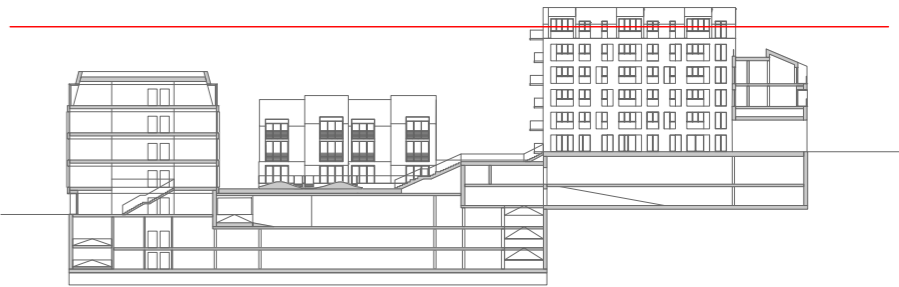
LAPAS


12





	BENDRAS PLOTAS	NAUDINGAS PLOTAS	PAGRINDINIS PLOTAS
A_BIURAS	—	—	—
B_BIURAS	—	—	—
AUT. SAUGYKLA	—	—	—
VISO:			
C_GYVENAMASIS	—	—	—
D_GYVENAMASIS	150,38 m <sup>2</sup>	150,38 m <sup>2</sup>	137,51 m <sup>2</sup>
AUT. SAUGYKLA	—	—	—
VISO:			
VISO:	150,38 m <sup>2</sup>	150,38 m <sup>2</sup>	137,51 m <sup>2</sup>



0	2018 04	PROJEKTINIS PASIŪLYMAS			
LAIDA	IŠLEIDIMO DATA	LAIDOS STATUSAS, KEITIMO PRIEŽASTIS (JEI TAIKOMA)			
KVAL. PATV. DOK. Nr.	UAB "ARCHINOVA" Švitrigailos g. 11M, 03223 Vilnius PLH architektas Vermundsgade 38 K, 2100 Kopenhaga	 <b>PLH</b>	ADMINISTRACINIŲ (7.2) IR GYVENAMŲJŲ DAUGIABUČIŲ (6.3) PASTATŲ, JONO BASANAVIČIAUS G. 10, VILNIUS, STATYBOS PROJEKTAS		
A 030 (AM) 3882 (KPD)	PV / PDV	A. Gvildys			
	PV	S. Enrico Andersen			
	Arch.	A. Tamošiūnaitė			
	Arch.	V. Kazlauskaitė			
	Arch.	L. Bareikytė - Dumčiuvienė			
			VIRŠUTINĖS TERASOS 6 AUKŠTO PLANAS M: 1 : 250		
				LAPAS	LAPŲ
LT	AB "LIETUVOS DRAUDIMAS"	AN.PLH.LD.18 01 02-PP-13		11	12




BENDRAS PLOTAS							
	Biuras A	Biuras B	aut. saugykla	Gyvenamasis C	Gyvenamasis D	aut. saugykla	VISO:
-5	-	-	764,71	-	-	-	764,71
-4	-	-	1736,14	-	-	-	1736,14
-3	-	-	1736,14	-	-	-	1736,14
-2	512,05	-	690,34	140,92	-	501,22	1844,53
-1	529,91	128,03	-	140,92	-	499,5	1298,36
1	552,89	226,19	-	124,56	235,11	-	1138,75
2	585,39	249,25	-	201,32	264,89	-	1300,85
3	454,69	256,38	-	-	307,2	-	1018,27
4	-	128,95	-	-	307,2	-	436,15
5	-	-	-	-	150,13	-	150,13
6	-	-	-	-	150,38	-	150,38
VISO:	2634,93	988,8	4927,33	607,72	1414,91	1000,72	11574,41

NAUDINGAS PLOTAS							
	Biuras A	Biuras B	aut. saugykla	Gyvenamasis C	Gyvenamasis D	aut. saugykla	VISO:
-5	-	-	682,55	-	-	-	682,55
-4	-	-	1637,14	-	-	-	1637,14
-3	-	-	1637,14	-	-	-	1637,14
-2	512,05	-	602,28	140,92	-	501,22	1756,47
-1	529,91	128,03	-	140,92	-	499,5	1298,36
1	552,89	226,19	-	124,56	235,11	-	1138,75
2	585,39	249,25	-	201,32	264,89	-	1300,85
3	454,69	256,38	-	-	307,2	-	1018,27
4	-	128,95	-	-	307,2	-	436,15
5	-	-	-	-	150,13	-	150,13
6	-	-	-	-	150,38	-	150,38
VISO:	2634,93	988,8	4559,11	607,72	1414,91	1000,72	11206,19

PAGRINDINIS PLOTAS							
	Biuras A	Biuras B	aut. saugykla	Gyvenamasis C	Gyvenamasis D	aut. saugykla	VISO:
-5	-	-	-	-	-	-	0
-4	-	-	-	-	-	-	0
-3	-	-	-	-	-	-	0
-2	379,65	-	-	140,92	-	-	520,57
-1	481,37	115,55	-	140,92	-	-	737,84
1	504,35	184,46	-	124,56	217,86	-	1031,23
2	536,85	239,1	-	201,32	240,67	-	1217,94
3	406,15	246,23	-	-	260,4	-	912,78
4	-	128,95	-	-	260,4	-	389,35
5	-	-	-	-	129,35	-	129,35
6	-	-	-	-	137,51	-	137,51
VISO:	2308,37	914,29	0	607,72	1246,19	0	5076,57

	BENDRAS PLOTAS	NAUDINGAS PLOTAS	PAGRINDINIS PLOTAS
A_BIURAS	2634,93 m2	2634,93 m2	2308,37 m2
B_BIURAS	988,80 m2	988,80 m2	914,29 m2
AUTOMOBILIŲ SAUGYKLA	4927,33 m2	4559,11 m2	—
VISO:	8551,06 m2	8182,84 m2	3222,66 m2
C_GYVENAMASIS	607,72 m2	607,72 m2	607,72 m2
D_GYVENAMASIS	1414,91 m2	1414,91 m2	1246,19 m2
AUTOMOBILIŲ SAUGYKLA	1000,72 m2	1000,72 m2	—
VISO:	3023,35 m2	3023,35 m2	1853,91 m2
VISO:	11 574,41 m2	11 206,19 m2	5 076,57 m2

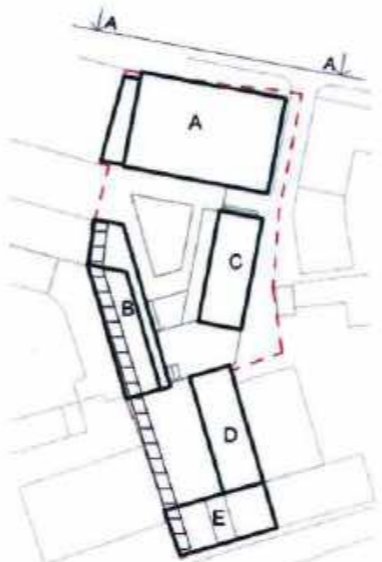
0	2018 04	PROJEKTINIS PASIŪLYMAS	
LAIDA	IŠLEIDIMO DATA	LAIDOS STATUSAS, KEITIMO PRIEŽASTIS (JEI TAIKOMA)	
KVAL. PATV. DOK. Nr.	UAB "ARCHINOVA" Švitrigailos g. 11M, 03223 Vilnius PLH architektas as Vermundsgade 38 K, 2100 Kopenhaga		ADMINISTRACINIŲ (7.2) IR GYVENAMŲJŲ DAUGIABUČIŲ (6.3) PASTATŲ, JONO BASANAVIČIAUS G. 10, VILNIUS, STATYBOS PROJEKTAS
A 030 (AM) 3882 (KPD)	PV / PDV	A. Gvildys	
	PV	S. Enrico Andersen	
	Arch.	A. Tamošiūnaitė	PASTATŲ PLOTŲ SUDĖTIS M: 1 : 250
	Arch.	V. Kazlauskaitė	
	Arch.	L. Bareikytė - Dumčiuvienė	
LT	AB "LIETUVOS DRAUDIMAS"	AN.PLH.LD.18 01 02-PP-PS	
		LAPAS	LAPŲ
		12	12





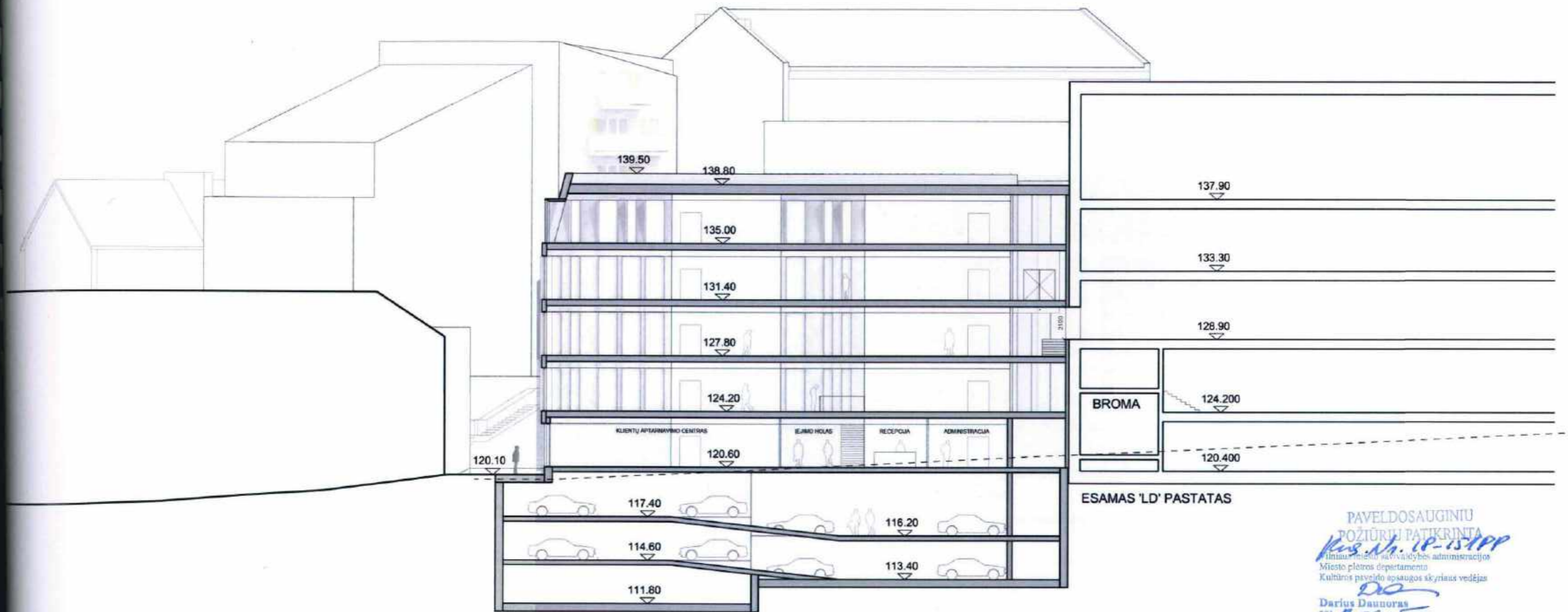
Vilniaus miesto savivaldybės administracijos  
Miesto vyriausybės architektas  
Miesto planavimo departamento direktorius  
*Mindaugas Pakalnis*  
2016.09.11

PAVELDOSAUGINIŲ  
POŽIŪRIŲ PATIKRINTA  
*D. S. Nr. 18-15109*  
Vilniaus miesto savivaldybės administracijos  
Miesto planavimo departamento  
Kultūros paveldo apsaugos skyriaus vedėjas  
*Darius Dainoras*  
2016.06.15



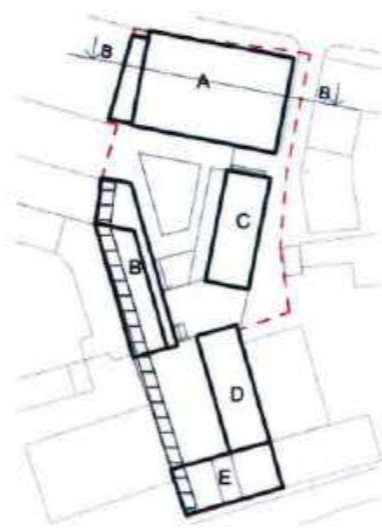
0	2016 04	PROJEKTINIS PASIŪLYMAS													
LAIDA	IŠLEIDIMO DATA	LAIDOS STATUSAS, KEITIMO PRIEŽASTIS (JEI TAIKOMA)													
KVAL. PATV. DOK. Nr.	UAB "ARCHINOVA" Švitrigailos g. 11M, 03223 Vilnius PLH architektas as Vermundsgade 36 K, 2100 Kopenhaga		ADMINISTRACINIŲ (7.2) IR GYVENAMŲJŲ DAUGIABUČIŲ (6.3) PASTATŲ, JONO BASANAČIAUS G. 10, VILNIUS, STATYBOS PROJEKTAS												
A 030 (AM) 3862 (KPD)	PV / PDV	A. Gvildys	<table border="1"> <tr> <td colspan="2">FASADO IŠKLOTINĖ A-A</td> <td>LAIDA</td> </tr> <tr> <td colspan="2">M: 1 : 250</td> <td>0</td> </tr> <tr> <td colspan="2"></td> <td>LAPAS</td> </tr> <tr> <td colspan="2"></td> <td>LAPŲ</td> </tr> </table>	FASADO IŠKLOTINĖ A-A		LAIDA	M: 1 : 250		0			LAPAS			LAPŲ
FASADO IŠKLOTINĖ A-A		LAIDA													
M: 1 : 250		0													
		LAPAS													
		LAPŲ													
	PV	S. Enrico Andersen													
	Arch.	A. Tamošiūnaitė													
	Arch.	V. Kazlauskaitė													
	Arch.	L. Bareikytė - Dumčiuvienė													
LT	AB "LIETUVOS DRAUDIMAS"	AN.PLH.LD.18 01 02-PP-14													
		1	11												





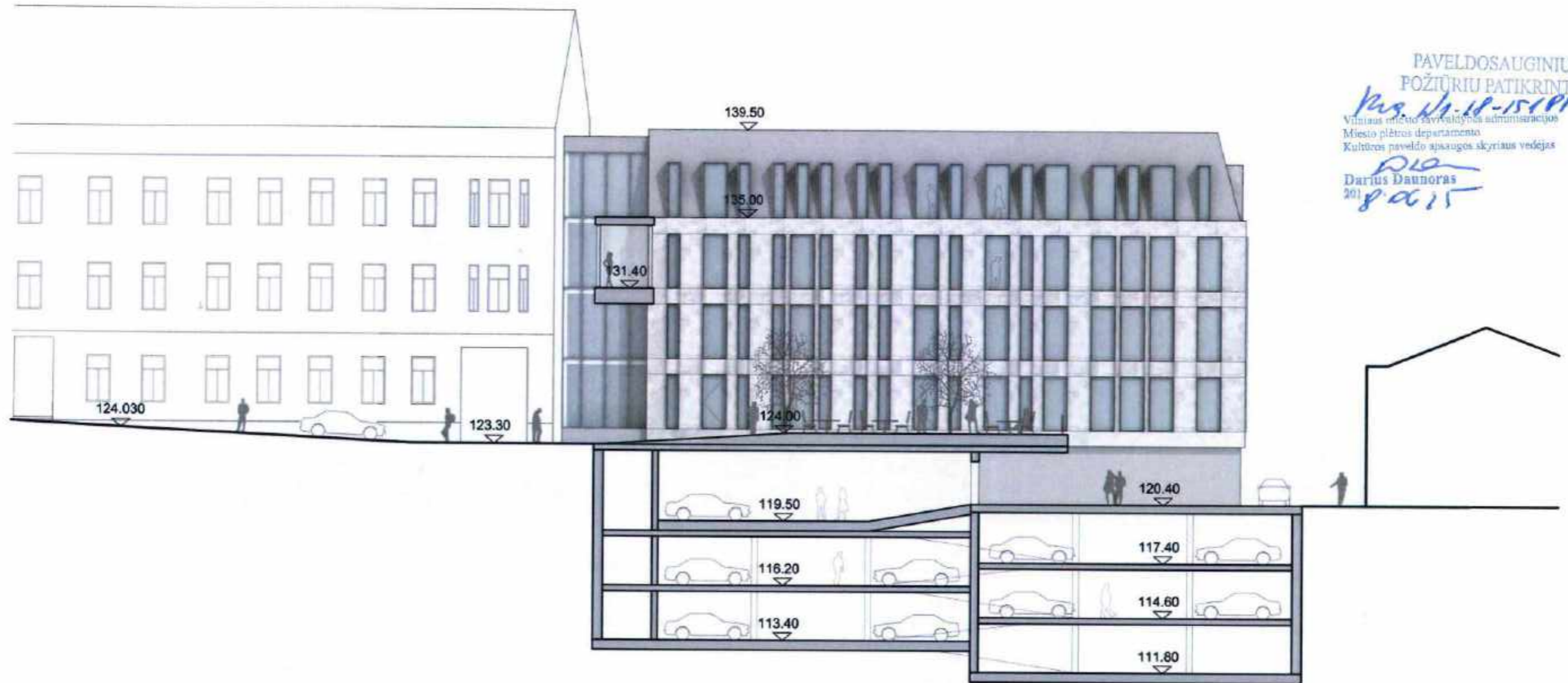
ESAMAS 'LD' PASTATAS

PAVELDOSAUGINIŲ  
POŽIŪRIŲ PATIKRINTA  
*Kus. Nr. LP-15/PP*  
Vilniaus miesto savivaldybės administracijos  
Miesto planavimo departamento  
Kultūros paveldo apsaugos skyriaus vedėjas  
*Darius Daunoras*  
2018.06.15

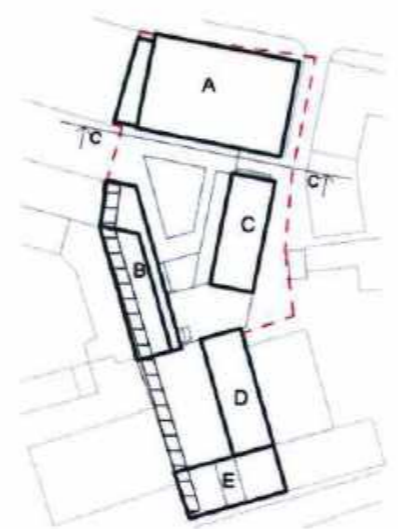


0	2018 04	PROJEKTINIS PASIŪLYMAS
LAIDA	IŠLEIDIMO DATA	LAIDOS STATUSAS, KEITIMO PRIEŽASTIS (JEI TAIKOMA)
KVAL. PATV. DOK. Nr.	UAB "ARCHINOVA" Švitrigailos g. 11M, 03223 Vilnius PLH architektas as Vermundsgade 38 K, 2100 Kopenhaga	ADMINISTRACINIŲ (7.2) IR GYVENAMŲJŲ DAUGIABUČIŲ (6.3) PASTATŲ, JONO BASANAVIČIAUS G. 10, VILNIUS, STATYBOS PROJEKTAS
A 030 (AM) 3882 (KPD)	PV / PDV	A. Gvildys
	PV	S. Enrico Andersen
	Arch.	A. Tamošiūnaitė
	Arch.	V. Kazlauskaitė
	Arch.	L. Bareikytė - Dumčiuvienė
LT	AB "LIETUVOS DRAUDIMAS"	AN.PLH.LD.18 01 02-PP-15
		PJŪVIS B-B M: 1 : 250
		LAPAS LAPŲ
		2 11






PAVELDOSAUGINIU  
POŽIURIU PATIKRINTA  
*pag. LD-18-151PP*  
Vilniaus miesto savivaldybės administracijos  
Miesto plėtros departamento  
Kultūros paveldo apsaugos skyriaus vedėjas  
*D.D.*  
Darius Daunoras  
2018.06.15



0	2018 04	PROJEKTINIS PASIŪLYMAS	
LAIDA	IŠLEIDIMO DATA	LAIDOS STATUSAS, KEITIMO PRIEŽASTIS (JEI TAKOMA)	
KVAL. PATV. DOK. Nr.	UAB "ARCHINOVA" Švitrigailos g. 11M, 03223 Vilnius		ADMINISTRACINIŲ (7.2) IR GYVENAMŲJŲ DAUGIABUČIŲ (6.3) PASTATŲ, JONO BASANAČIAUS G. 10, VILNIUS, STATYBOS PROJEKTAS
	PLH architektas Vermundsgade 38 K, 2100 Kopenhaga		
A 030 (AM) 3882 (KPD)	PV / PDV	A. Gvildys	PJŪVIS C-C M: 1 : 250
	PV	S. Enrico Andersen	
	Arch.	A. Tamošiūnaitė	
	Arch.	V. Kazlauskaitė	
	Arch.	L. Bareikytė - Dumčiuvienė	
LT	AB "LIETUVOS DRAUDIMAS"	AN.PLH.LD.18 01 02-PP-16	
		LAPAS	LAPŲ
		3	11



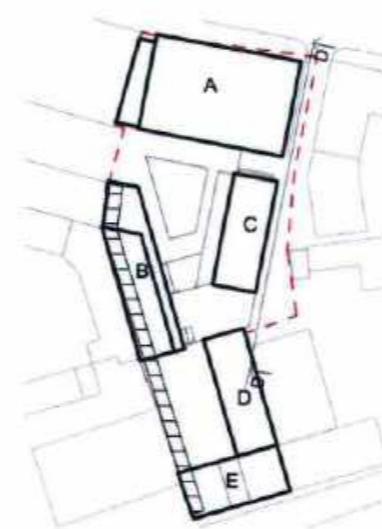


PAVELDOSAUGINIU  
POZICIŲ PATIKRINTA

*Virg. Nr. 18-15/PP*

miesto plėtros departamento  
atitinkamos priemonės skyriaus vedėjas

*D. Daunoras*  
Darius Daunoras  
2018.06.15

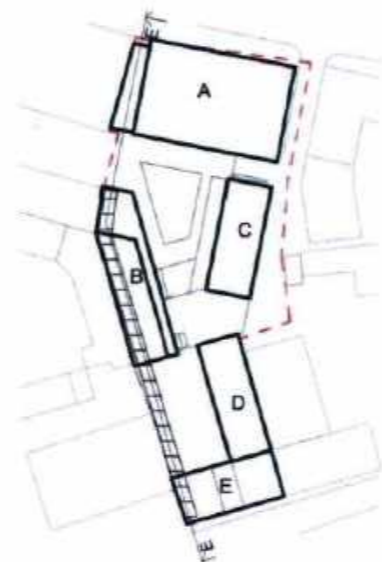
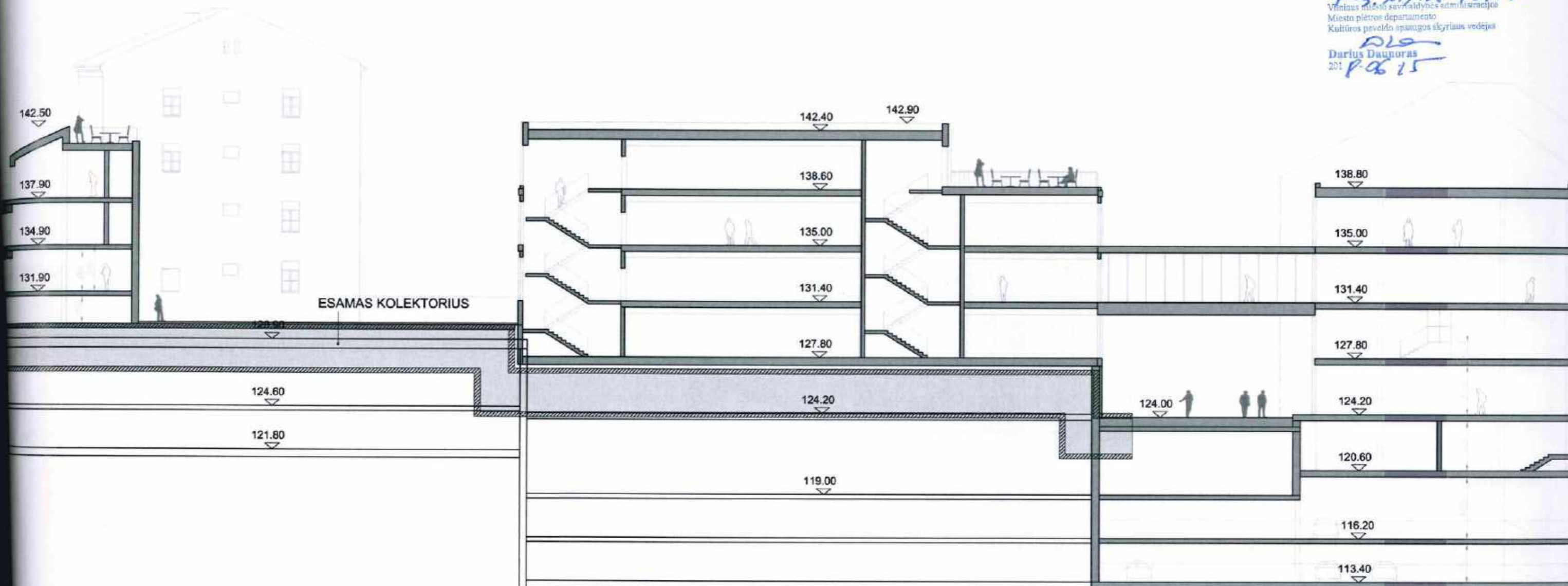


0	2018 04	PROJEKTINIS PASIŪLYMAS	
LAIDA	IŠLEIDIMO DATA	LAIDOS STATUSAS, KEITIMO PRIEŽASTIS (JEI TAIKOMA)	
KVAL. PATV. DOK. Nr.	UAB "ARCHINOVA" Švitrigailos g. 11M. 03223 Vilnius PLH architektas Vermundsgade 38 K. 2100 Kopenhaga		ADMINISTRACINIŲ (7.2) IR GYVENAMŲJŲ DAUGIABUČIŲ (6.3) PASTATŲ, JONO BASANAVIČIAUS G. 10, VILNIUS, STATYBOS PROJEKTAS
A 030 (AM) 3882 (KPD)	PV / PDV	A. Gvildys	PJŪVIS D-D M: 1 : 250
	PV	S. Enrico Andersen	
	Arch.	A. Tamošiūnaitė	
	Arch.	V. Kazlauskaitė	
	Arch.	L. Bareikytė - Dumčiuvienė	
LT	AB "LIETUVOS DRAUDIMAS"	AN.PLH.LD.18 01 02-PP-17	
		LAPAS	LAPŲ
		4	11



PAVELDOSAUGINIU  
POŽIURIU PATIKRINTA

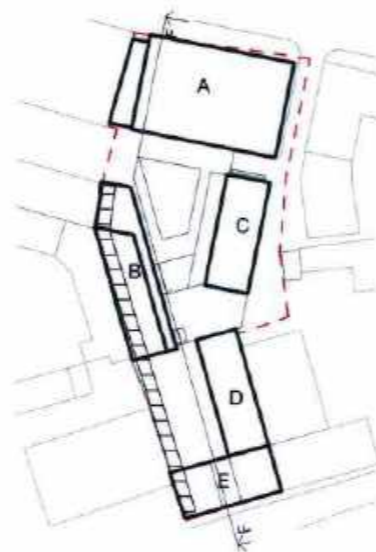
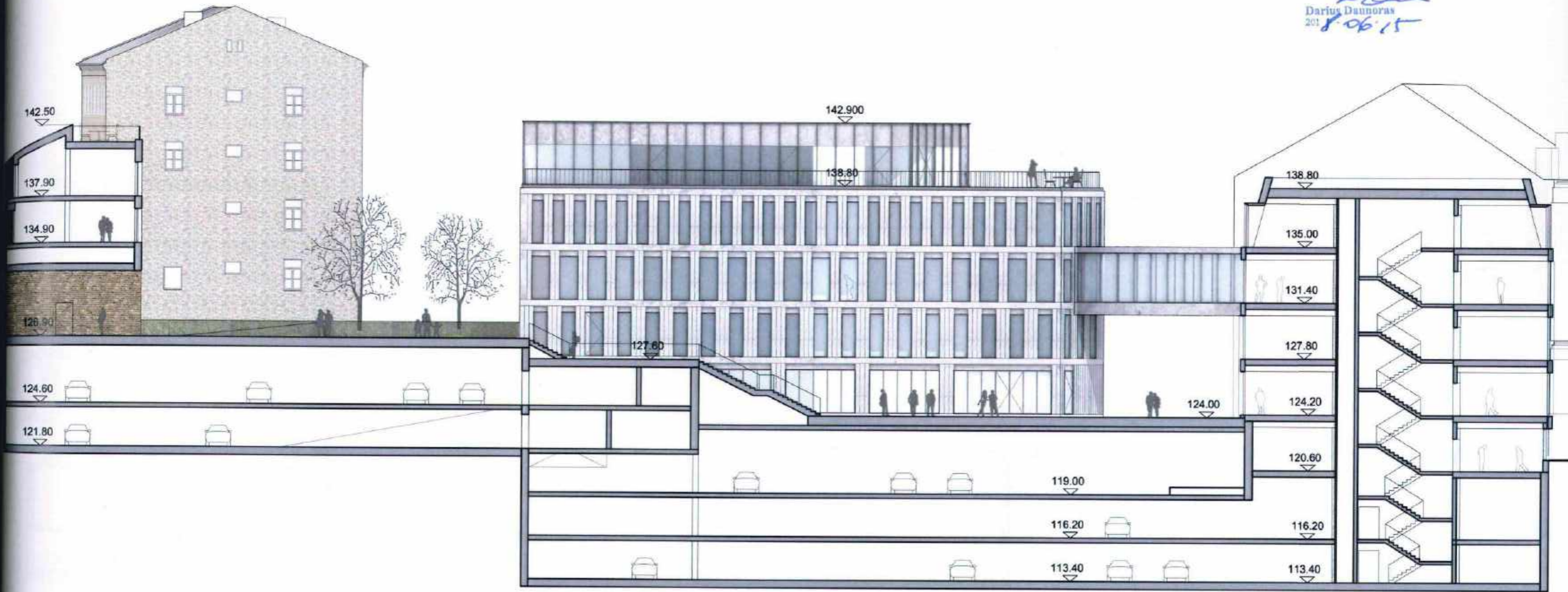
*PLH LD.18-151PP*  
 Vilnius miesto savivaldybės administracija  
 Miesto plėtros departamento  
 Kultūros paveldo apsaugos skyriaus vedėjas  
*D. Daugoras*  
 2018.06.15



D	2018 04 13	PROJEKTINIS PASIŪLYMAS
LAIDA	IŠLEIDIMO DATA	LAIDOS STATUSAS, KEITIMO PRIEŽASTIS (JEI TAIKOMA)
KVAL. PATV. DOK. Nr.	UAB "ARCHINOVA" Švitrigailos g. 11M, 03223 Vilnius PLH architektas Vermundsgade 38 K, 2100 Kopenhaga	ADMINISTRACINIŲ (7.2) IR GYVENAMŲJŲ DAUGIABUČIŲ (6.3) PASTATŲ, JONO BASANAVIČIAUS G. 10, VILNIUS, STATYBOS PROJEKTAS
A 030 (AM) 3882 (KPD)	PV / PDV	A. Gvildys
	PV	S. Enrico Andersen
	Arch.	A. Tamošiūnaitė
	Arch.	V. Kazlauskaitė
	Arch.	L. Bareikytė - Dumčiuvienė
LT	AB "LIETUVOS DRAUDIMAS"	AN.PLH.LD.18 01 02-PP-18
		PJŪVIS E-E M: 1 : 250
		LAPAS LAPŲ
		5 11



PAVELDOSAUGINIU  
POŽIŪRŲ PATIKRINTA  
Reg. Nr. LR-15-1PP  
Vilniaus miesto savivaldybės administracija  
Miesto plėtros departamentas  
Kultūros paveldo apsaugos skyriaus vadėjas  
D. D.  
Darius Daunoras  
2018.06.15



0	2018 04	PROJEKTINIS PASIŪLYMAS	
LAIDA	IŠLEIDIMO DATA	LAIDOS STATUSAS, KEITIMO PRIEŽASTIS (JEI TAIKOMA)	
KVAL. PATV. DOK. Nr.	<b>UAB "ARCHINOVA"</b> Švitrigailos g. 11M, 03223 Vilnius <b>PLH architektas</b> Vermundsgade 38 K, 2100 Kopenhaga		<b>ADMINISTRACINIŲ (7.2) IR GYVENAMŲJŲ DAUGIABUČIŲ (6.3) PASTATŲ, JONO BASANAVIČIAUS G. 10, VILNIUS, STATYBOS PROJEKTAS</b>
A 030 (AM) 3882 (KPD)	PV / PDV	A. Gvilidys	PJŪVIS F-F M: 1 : 250
	PV	S. Enrico Andersen	
	Arch.	A. Tamošiūnaitė	
	Arch.	V. Kazlauskaitė	
	Arch.	L. Bareikytė - Dumčiuvienė	
LT	AB "LIETUVOS DRAUDIMAS"	AN.PLH.LD.18 01 02-PP-19	
		LAPAS	LAPŲ
		6	11



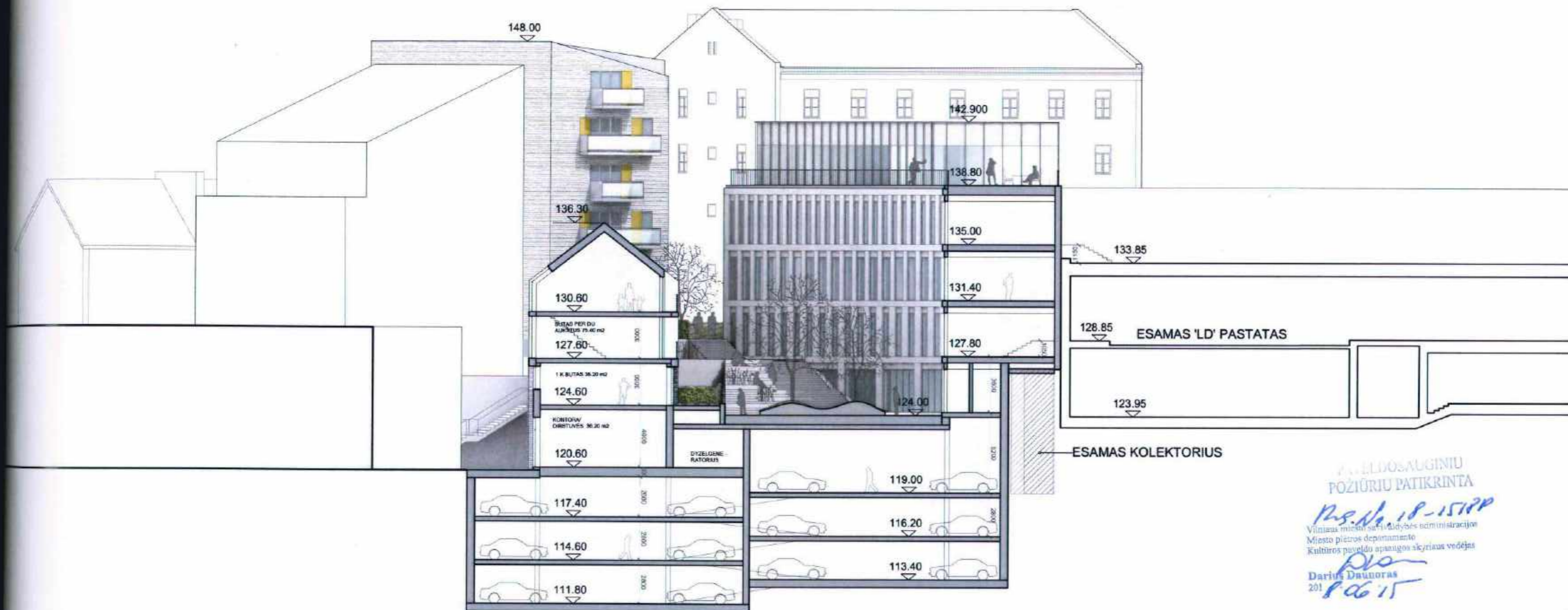


PAVELDOSAUGINIU  
POZIURIU PATIKRINTA  
*2018.04.18-15/PPD*  
Vilniaus miesto savivaldybės administracijos  
Miesto plėtros departamento  
Kultūros paveldo apsaugos skyriaus vedėjas  
*D.D.*  
Darius Daunoras  
2018.04.15

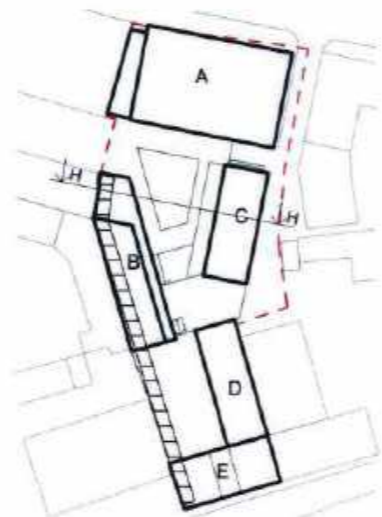


D	2018 04	PROJEKTINIS PASIŪLYMAS
LAIDA	IŠLEIDIMO DATA	LAIDOS STATUSAS, KEITIMO PRIEŽASTIS (JEI TAIKOMA)
KVAL. PATV. DOK. Nr.	UAB "ARCHINOVA" Švitrigailos g. 11M, 03223 Vilnius PLH architektas Vermundsgade 38 K, 2100 Kopenhaga	ADMINISTRACINIŲ (7.2) IR GYVENAMŲJŲ DAUGIABUČIŲ (6.3) PASTATŲ, JONO BASANAVIČIAUS G. 10, VILNIUS, STATYBOS PROJEKTAS
A 030 (AM) 3662 (KPD)	PV / PDV A. Gvildys	<p>PJŪVIS G-G M: 1 : 250</p> <p>LAPAS LAPŲ 7 11</p>
	PV S. Enrico Andersen	
	Arch. A. Tamošiūnaitė	
	Arch. V. Kaziauskaitė	
	Arch. L. Bareikytė - Dumčiuvienė	
LT	AB "LIETUVOS DRAUDIMAS"	AN.PLH.LD.18 01 02-PP-20



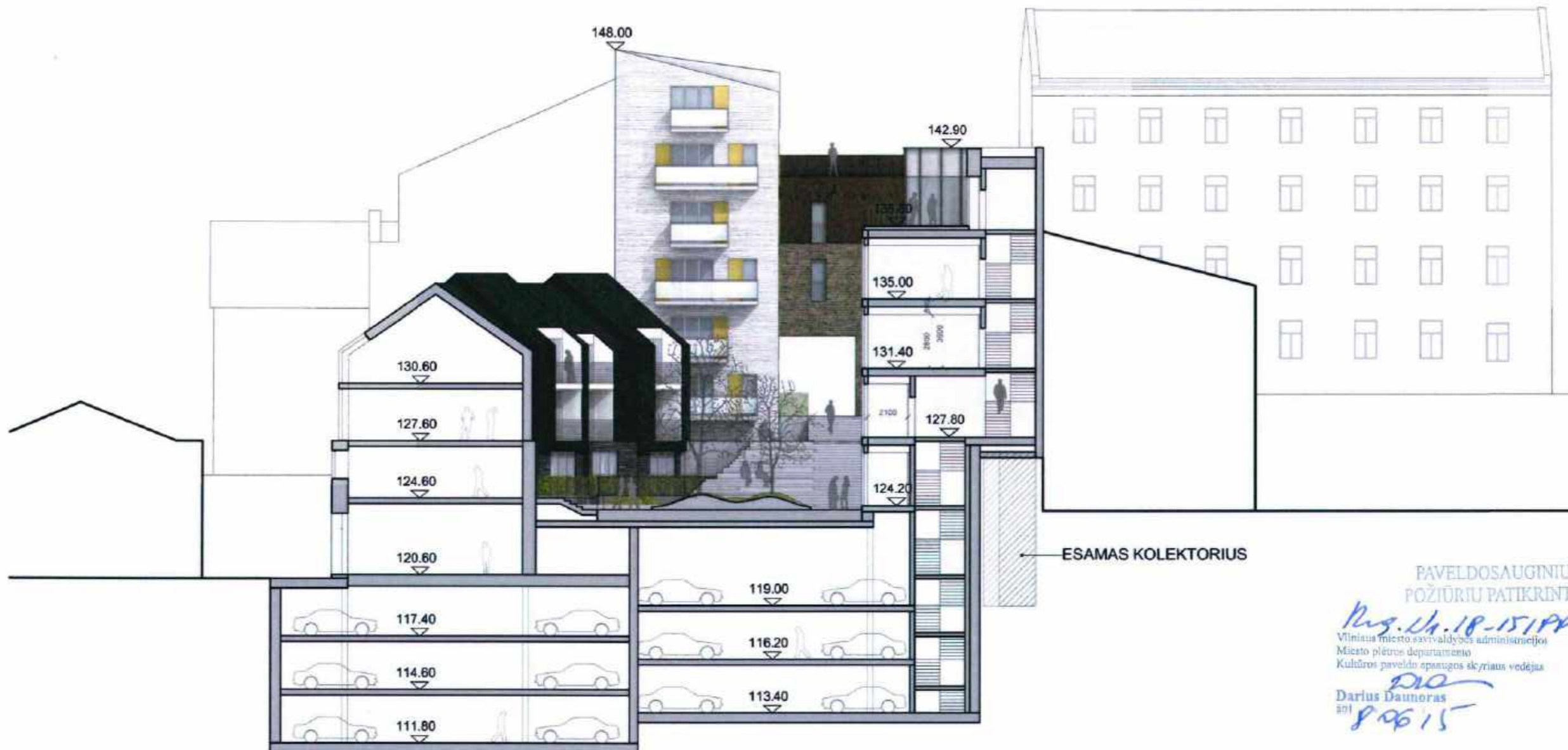


PAVILDO SAUGINIŲ  
 POŽIŪRIŲ PATIKRINTA  
 P. Nr. 18-1518P  
 Vilniaus miesto savivaldybės administracijos  
 Miesto planavimo departamento  
 Kultūros paveldo apsaugos skyriaus vedėjas  
 Darius Daunoras  
 2018.06.15

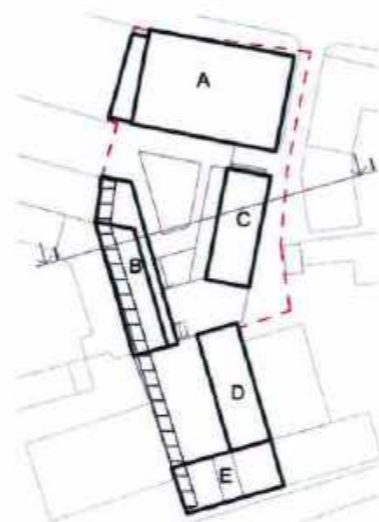


0	2018 04	PROJEKTINIS PASIŪLYMAS	
LAIDA	IŠLEIDIMO DATA	LAIDOS STATUSAS, KEITIMO PRIEŽASTIS (JEI TAIKOMA)	
KVAL. PATV. DOK. Nr.	<b>UAB "ARCHINOVA"</b> Švitrigailos g. 11M, 03223 Vilnius <b>PLH architektas</b> Vermundsgade 38 K, 2100 Kopenhaga		<b>ADMINISTRACINIŲ (7.2) IR GYVENAMŲJŲ DAUGIABUČIŲ (6.3) PASTATŲ, JONO BASANAVIČIAUS G. 10, VILNIUS, STATYBOS PROJEKTAS</b>
A 030 (AM) 3882 (KPD)	PV / PDV	A. Gvildys	PJŪVIS H-H M: 1 : 250
	PV	S. Enrico Andersen	
	Arch.	A. Tamošiūnaitė	
	Arch.	V. Kazlauskaitė	
	Arch.	L. Bareikytė - Dumčiuvienė	
LT	AB "LIETUVOS DRAUDIMAS"		AN.PLH.LD.18 01 02-PP-21
	LAPAS	LAPŲ	
	8	11	



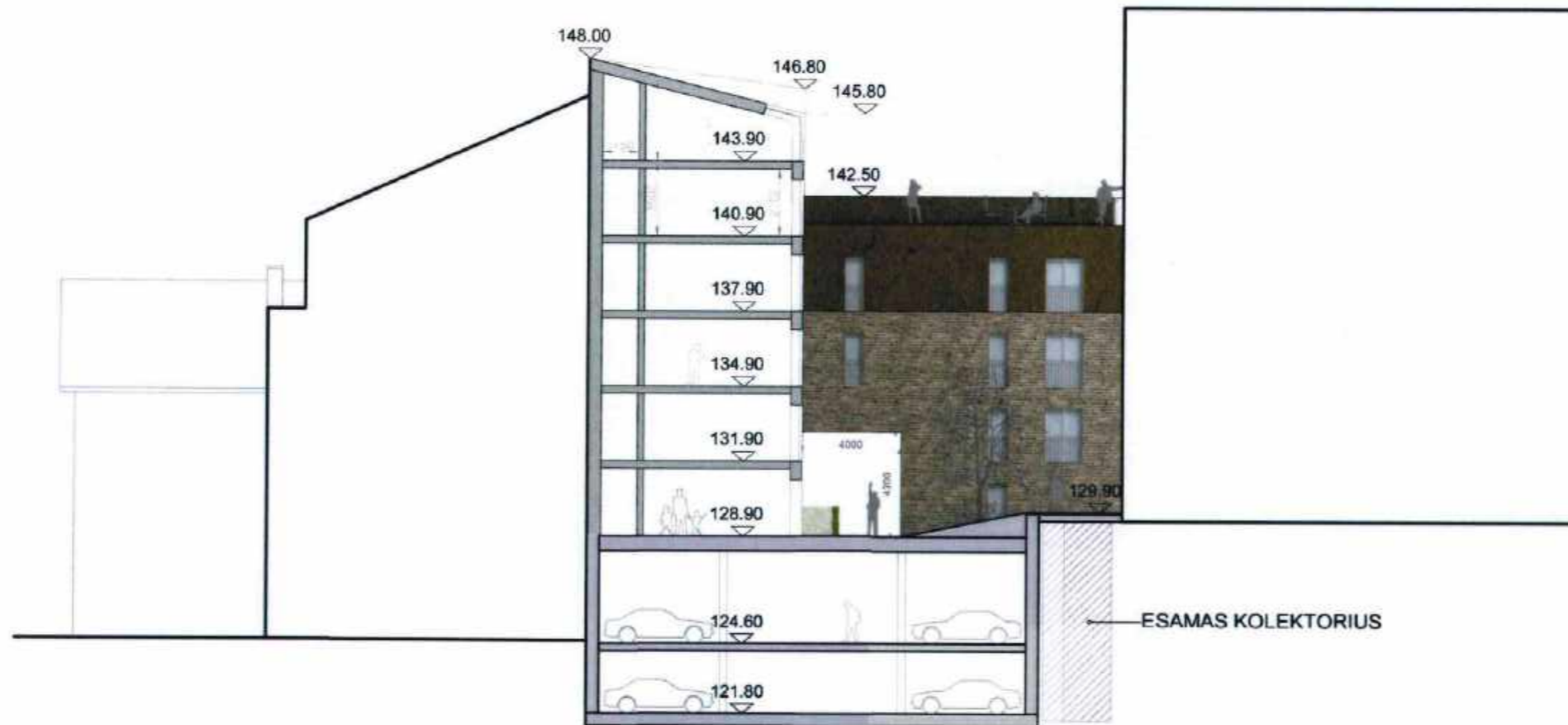


PAVELDOSAUGINIU  
POŽIURIU PATIKRINTA  
*Rug. 14. 18-151PP*  
Vilniaus miesto savivaldybės administracijos  
Miesto plėtros departamento  
Kultūros paveldo apsaugos skyriaus vedėjas  
*Darius Daunoras*  
2018.06.15



0	2018 04	PROJEKTINIS PASIŪLYMAS	
LAIDA	IŠLEIDIMO DATA	LAIDOS STATUSAS, KEITIMO PRIEŽASTIS (JEI TAIKOMA)	
KVAL. PATV. DOK. Nr.	UAB "ARCHINOVA" Šviltrigailos g. 11M, 03223 Vilnius PLH architektas Vermundsgade 38 K, 2100 Kopenhaga		ADMINISTRACINIŲ (7.2) IR GYVENAMŲJŲ DAUGIABUČIŲ (6.3) PASTATŲ, JONO BASANAVIČIAUS G. 10, VILNIUS, STATYBOS PROJEKTAS
A 030 (AM) 3892 (KPD)	PV / PDV	A. Gvildys	PJŪVIS I-I M: 1 : 250
	PV	S. Enrico Andersen	
	Arch.	A. Tamošiūnaitė	
	Arch.	V. Kazlauskaitė	
	Arch.	L. Bareikytė - Dumčiuvienė	
LT	AB "LIETUVOS DRAUDIMAS"	AN.PLH.LD.18 01 02-PP-22	
		LAPAS	LAPŲ
		9	11





PAVEI DOSAUGINTŲ  
 PAVARDINIŲ PATIKRINTA  
 Aug. Pl. 18-151PP  
 Vilniaus miesto savivaldybės administracijos  
 Miesto plėtros departamento  
 Kultūros paveldo programos specialistas vedėjas  
 Darius Dauboras  
 2018.06.15

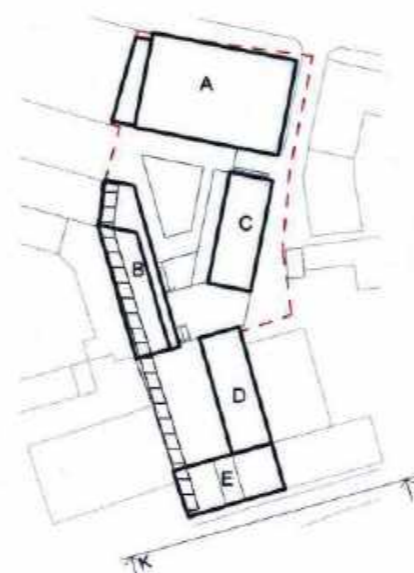


0	2018 04	PROJEKTINIS PASIŪLYMAS	
LAIDA	IŠLEIDIMO DATA	LAIDOS STATUSAS, KEITIMO PRIEŽASTIS (JEI TAIKOMA)	
KVAL. PATV. DOK. Nr.	UAB "ARCHINOVA" Švitrigailos g. 11M. 03223 Vilnius PLH architektas Vermundsgade 38 K. 2100 Kopenhaga		ADMINISTRACINIŲ (7.2) IR GYVENAMŲJŲ DAUGIABUČIŲ (6.3) PASTATŲ, JONO BASANAVIČIAUS G. 10, VILNIUS, STATYBOS PROJEKTAS
A 030 (AM) 3882 (KPD)	PV / PDV	A. Gvildys	PJŪVIS J-J M: 1 : 250
	PV	S. Enrico Andersen	
	Arch.	A. Tamošiūnaitė	
	Arch.	V. Kazlauskaitė	
	Arch.	L. Bareikytė - Dumčiuvienė	
LT	AB "LIETUVOS DRAUDIMAS"	AN.PLH.LD.18 01 02-PP-23	
		LAPAS	LAPŲ
		10	11





PAVELDOSAUGINIU  
POŽIŪRIU PATIKRINTA  
*Reg. Nr. 18-157PP*  
Vilniaus miesto savivaldybės administracijos  
Miesto plėtros departamento  
Kultūros paveldo apsaugos skyriaus vadėjas  
*D.D.*  
Darius Daunoras  
2018.06.15



0	2018 04	PROJEKTINIS PASIŪLYMAS										
LAIDA	IŠLEIDIMO DATA	LAIDOS STATUSAS, KEITIMO PRIEŽASTIS (JEI TAIKOMA)										
KVAL. PATV. DOK. Nr.	<b>UAB "ARCHINOVA"</b> Švitrigailos g. 11M, 03223 Vilnius <b>PLH architektas</b> Vermundsgade 38 K, 2100 Kopenhaga		<b>ADMINISTRACINIŲ (7.2) IR GYVENAMŲJŲ DAUGIABUČIŲ (6.3) PASTATŲ, JONO BASANAVIČIAUS G. 10, VILNIUS, STATYBOS PROJEKTAS</b>									
A 030 (AM) 3882 (KPD)	PV / PDV	A. Gvildys	<table border="1"> <tr> <td colspan="2">FASADO IŠKLOTINĖ K-K</td> <td>LAIDA</td> </tr> <tr> <td colspan="2">M: 1 : 250</td> <td>0</td> </tr> <tr> <td>LAPAS</td> <td>LAPŲ</td> <td></td> </tr> </table>	FASADO IŠKLOTINĖ K-K		LAIDA	M: 1 : 250		0	LAPAS	LAPŲ	
FASADO IŠKLOTINĖ K-K		LAIDA										
M: 1 : 250		0										
LAPAS	LAPŲ											
	PV	S. Enrico Andersen										
	Arch.	A. Tamošiūnaitė										
	Arch.	V. Kaziauskaitė										
	Arch.	L. Bareikytė - Dumčiuvienė										
LT	AB "LIETUVOS DRAUDIMAS"	AN.PLH.LD.18 01 02-PP-24										
		LAPAS	LAPŲ									
		11	11									






ESAMA SITUACIJA



Vilnius,  
Lithuania



Copenhagen,  
Denmark





Vilnius,  
Lithuania



Copenhagen,  
Denmark





8A

GUSTAVOS GELASNIŠKIAI



Vilnius,  
Lithuania



Copenhagen,  
Denmark





Vilnius,  
Lithuania

PLH A

Copenhagen,  
Denmark