

UAB "VEIKLUVA"

Įmonės kodas 303248915

Naujoji g. 56-3, Alytus

PROJEKTO PAVADINIMAS: *Daugiabučio gyvenamojo namo su prekybos paskirties patalpomis Stasio Taškūno g. 3, Alytuje statybos projekto projektiniai pasiūlymai*

STATINIŲ PAGRINDINĖ NAUDOJIMO PASKIRTIS *Gyvenamosios paskirties (trijų ir daugiau butų (daugiabučiai) pastatai)*

STATINIO KATEGORIJA *Nesudėtingasis statinys*

PROJEKTUOTOJAS: *UAB "Veikluva", Daugų g.67, Davainiškių k., Alytaus raj.
Projekto vadovė Inga Stanevičienė*

UŽSAKOVAS (ė): *UAB "D.i."*

OBJEKTO ADRESAS: *Stasio Taškūno g. 3, Alytus*

PROJEKTO STADIJA *PP*

PROJEKTO DALYS: *PROJEKTINIAI PASIŪLYMAI*

Pareigos

Vardas, pavardė
atestato Nr.

Parašas

<i>PV</i>	<i>Inga Stanevičienė, diplomo nr. 0014008</i>	
-----------	---	--

***Daugiabučio gyvenamojo namo su prekybos paskirties patalpomis Stasio Taškūno g. 3, Alytuje
statybos projekto projektiniai pasiūlymai***
Statytojas: UAB „D.i.“

PROJEKTINIŲ PASIŪLYMŲ SUDĖTIES ŽINIARAŠTIS

	Psl.sk.
1. Projektinių pasiūlymų sudėties žiniaraštis	1
2. Projektinių pasiūlymų aiškinamasis raštas	2
3. Patvirtinta projektinių pasiūlymų užduotis	2
4. Geodezinis sklypo planas M 1:500	2
5. Nekilnojamojo turto registro pažyma	2
8. BRĖŽINIAI:	
8.1. Sklypo planas M 1:500	1
8.2. Pastato planai M 1:100	2
8.3. Pastato vizualizacija M 1:100	1

Daugiabučio gyvenamojo namo su prekybos paskirties patalpomis Stasio Taškūno g. 3, Alytuje statybos projekto projektiniai pasiūlymai
Statytojas: UAB“D.i.“

PROJEKTINIŲ PASIŪLYMŲ AIŠKINAMASIS RAŠTAS

1. BENDRIEJI DUOMENYS:

Objekto adresas. Statybos sklypas yra *Stasio Taškūno g.3, Alytuje*. Sklypas yra 790,0m², paskirtis –daugiabučių gyvenamųjų pastatų ir bendrabučių teritorijos.

Statinių pavadinimas - statinių kategorija, statybos rūšis, statinių paskirtis:

Daugiabutis gyvenamasis namas su prekybos paskirties patalpomis Stasio Taškūno g. 3, Alytuje Neypatingasis statinys. Bendras plotas apie 640m².

Statytojas: UAB“D.i.“

Statinio projektuotojas:

Projektuotojas –UAB „Veikluva“, Daugų g. 67, Davainiškių k., Alytaus raj. Įm.kodas 303248915

Projekto vadovas PV, AD PDV – Inga Stanevičienė, diplomo atestato Nr. A2164, tel. 861577669, el.p.inga.staneviciene@visiturta.lt

Projektavimo etapas: projektiniai pasiūlymai

3. PROJEKTINIŲ PASIŪLYMŲ SPRENDINIAI

Rengiami daugiabučio gyvenamojo namo su prekybos paskirties patalpomis pastato statybos projektiniai pasiūlymai.

Pastatas projektuojamas S.Taškūno g., Alytaus miesto centrinėje dalyje.

Projektuojamas pastatas keturių aukštų su mansarda. Pirmame aukšte numatomos prekybos paskirties patalpos, antrame- ketvirtame aukšte bei mansardoje numatomi butai. Projektuojami 6 butai pastate. Bendras pastatas plotas apie 640m².

Sklype numatomos 4 parkavimo vietos (1 vieta pritaikoma neįgaliesiems) prekybos paskirties patalpoms, 6 parkavimo vietos numatomos butams (1 vieta- 1 butui).

Statinio architektūra derinama prie centrinės miesto dalies pastatų architektūros. Fasado apdaila – klinkerio apdaila derinama su struktūriniu tinku. Stogo danga – profiliuota skarda – tamsiai rudos spalvos.

P.V.	Inga Stanevičienė	Atestato Nr.A2164	
Parengė	Inga Stanevičienė		

Alytaus miesto savivaldybės administracijos
Architektūros, urbanistikos ir žemėtvarkos
skyriaus
vedėjo pavaduotojas, savivaldybės
vynausiasis architektas

Mindaugas Matažinskas

PROJEKTINIŲ PASIŪLYMŲ RENGIMO UŽDUOTIS

Informacija apie projektuojamą statinį:

Pavadinimas: *Daugiabučio gyvenamojo namo su prekybos paskirties patalpomis Stasio*

Taškūno g. 3, Alytuje statybos projektas

Statybos rūšis: Nauja statyba

Statinio kategorija : Neypatingasis

Projekto stadija: TDP

Statinio pagrindinė naudojimo paskirtis: 6.3. gyvenamosios paskirties (trijų ir daugiau butų (daugiabučiai) pastatai)

Žemės sklypo (techniniai ir paskirties) rodikliai: Žemės sklypo plotas – 0,0790ha, žemės sklypo paskirtis – daugiabučių gyvenamųjų pastatų ir bendrabučių teritorijos .

Statytojas UAB“D.i.”

Numatomi statinio (techniniai ir paskirties) rodikliai:

Projektuojamas pastatas keturių aukštų su mansarda. Pirmame aukšte numatomos prekybos paskirties patalpos, antrame- ketvirtame aukšte bei mansardoje numatomi butai. Projektuojami 6 butai pastate. Bendras pastatas plotas apie 640m².

2. Projektinių pasiūlymų paskirtis:

Informacija visuomenei apie numatomą statinio įrašyto į visuomenei svarbių statinių sąrašą projektavimą.

3. Projektinių pasiūlymų sudėtis:

3.1 aiškinamasis raštas, kuriame nurodoma statinių statybos vieta, statinio pagrindinė naudojimo paskirtis, statybos rūšis, projektuojamų statinių sąrašas (jei aprašoma statinių grupė), paaiškinami ir pagrindžiami projektinių pasiūlymų sprendiniai.

3.2 grafinė dalis: žemės sklypo sutvarkymo (sklypo plano) su gretima urbanistine aplinka schema. pastato (-ų) aukštų planų schemas;

3.3. Projektinių pasiūlymų vaizdinė informacija (statinio vizualizacija)

4. Statytojo pateikiami dokumentai ir kiti duomenys:

-Nekilnojamojo turto registro centro duomenų banko išrašo bylos kopija,

-Žemės sklypo plano kopija,



Projektuotojas UAB "Veikluva", Projekto vadovė/architektė Inga Stanevičienė, Atestato nr. A2164, tel. 861577669

Statytojas (turintis statytojo teisę asmuo): UAB "D.i."

ŽEMĖS SKLYPO PLANAS M 1:500

Sklypo plotas 790 m²

Subdarai:	sklypas	sklypas nr.	sklypas
Sklypo sklypas Nr.:	1	0	1
	0	1	3
	7	1	0
	1	3	0
	0	1	3
	0	1	3

Gatvė, aikštė ir kaimas (raizė)	Šilutės Tūkštis g. 3
Socijaliz. Miesto (vėnas)	Aptariu
Aptariu	Aptariu

Creliangis	Creliano linijos sklypo sklypo Nr.	Parklas
1-2	100/7003 020	40000 sklypo sklypo sklypo
2-3	100/7003 047	40000 sklypo sklypo sklypo
3-4	100/7003 042	40000 sklypo sklypo sklypo
4-5	100/7003 044	40000 sklypo sklypo sklypo
5-6	100/7003 026	40000 sklypo sklypo sklypo

ŽEMĖS SKLYPO BIRIUS
PAŽYVINTI KADASTRO ŽEMĖ APVIE
KADASTRO BIRIUS
Kadastriškai žemė išdėstyta
Kadastriškai žemė išdėstyta



UAB "GEOTURTAS"	Plotas
1-2	25.78
3-4	29.85
5-6	790
7-8	790
9-10	790

Maslapo plotas				
Plotas		Maslapo plotas		Vartojimas
sklypas	sklypas	sklypas	sklypas	sklypas
1	1	1	1	1
2	2	2	2	2
3	3	3	3	3
4	4	4	4	4
5	5	5	5	5
6	6	6	6	6
7	7	7	7	7
8	8	8	8	8
9	9	9	9	9
10	10	10	10	10
11	11	11	11	11
12	12	12	12	12
13	13	13	13	13
14	14	14	14	14
15	15	15	15	15
16	16	16	16	16
17	17	17	17	17
18	18	18	18	18
19	19	19	19	19
20	20	20	20	20



UAB "Robekš sąjūda"
Priešingai
Kadastriškai žemė išdėstyta

Sklypo linijos linijos plotas	790
Sklypo linijos linijos plotas	790
Sklypo linijos linijos plotas	790
Sklypo linijos linijos plotas	790
Sklypo linijos linijos plotas	790

UAB "GEOTURTAS"

UAB "Geoturtas" yra įregistruota kaip UAB.
UAB "Geoturtas" yra įregistruota kaip UAB.
UAB "Geoturtas" yra įregistruota kaip UAB.

UAB "Geoturtas" yra įregistruota kaip UAB.
UAB "Geoturtas" yra įregistruota kaip UAB.
UAB "Geoturtas" yra įregistruota kaip UAB.



ŽĒMĒS SKĻYPO PLĀNAS M 1:500

Sklypo platas 790 m²

Žemēs sklypo kadastro Nr. **111010013400**

KOORDINACIŪ ŽINIARĀŠTIS

Koordinacių sistēma: IKS-94

Taike Nr.	Kodis	X	Y	Taike Nr.	Kodis	X	Y
1	R	6028018.87	602841.54				
2	R	6028047.36	602863.76				
3	R	6028054.72	602881.53				
4	R	6028058.84	602881.53				
5	R	6028051.52	602886.76				
6	R	6028055.12	602885.11				
7	R	6028051.12	602854.99				
8	R	6028051.27	602852.65				
9	R	6028051.50	602850.65				
10	R	6028057.26	602851.03				
11	NRK	6028057.45	602851.22				
12	NRK	6028057.24	602854.51				
13	NRK	6028057.30	602854.21				

SKLYPO CENTRO KOORDINĀTĒS	
Koordinacių sistēma	Koordinātes XY
Sistēma, kurā ir vārdi norādīti	6028014-602805
Vārdu I.KS-894	6028014-602805
Zīmējāj datums:	2018-03-29 kv. p. m. par. m.
REGISTRĀTAS BUĪKUS	2018-03-05 dat.

Plūvēts tehniskā kopija	60-25-0092
	60-25-0092

Šādas ir Latvijas Republikas administratīvās, sabiedrības tīklu
1:2 zīmējuma. Būvniecības, kas izstrādāta šajā zīmējumā,
nepasūtīs izstrādātājam, izstrādātājam, izstrādātājam, izstrādātājam
un nepasūtīs izstrādātājam, izstrādātājam, izstrādātājam, izstrādātājam.

Norādās ikras
mācītājam
2018.04.26



1 0 6 8 5 2 6 2 3 3

Duomenys apie žemės naudojimo apribojimus

Eil. Nr.	Kodas	Aprībojums	Žemes platas m ²
1	1	I. Ryšā, laiis aprībojums zonas	54
2	6	VI. Elektriskā tīkla aprībojums zonas	97
3	49	XI.IX. Vārsturēšanas, līstams ir fēkālisms bioloģiskās tīrības ir ierīstams apūšanas zonas	28
4	65	V. Arodzīmē aprībojums zonas	790

Servitūti

Eil. Nr.	Kodis	Servitūta nosaukums	Platas m ²



NEKILNOJAMOJO TURTO REGISTRO CENTRINIO DUOMENŲ BANKO IŠRAŠAS

2018-07-05 14:41:27

1. Nekilnojamojo turto registre įregistruotas turtas:

Registro Nr.:
Registro tipas: Žemės sklypas su statiniais
Sudarymo data: 2018-04-18
Adresas: Alytus, Stasio Taškūno g. 3
Registro tvarkytojas: Valstybės įmonės Registrų centro Alytaus filialas

2. Nekilnojamieji daiktai:

- 2.1. **Žemės sklypas**
Unikalus daikto numeris:
Žemės sklypo kadastro numeris ir kadastro vietovės pavadinimas:
Daikto pagrindinė naudojimo paskirtis: Kita
Žemės sklypo naudojimo būdas: Daugiabučių gyvenamųjų pastatų ir bendrabučių teritorijos
Statusas: Suformuotas sujungus daiktus
Daikto istorinė kilmė: Gautas sujungus daiktus, unikalus daikto numeris
Gautas sujungus daiktus, unikalus daikto numeris
Žemės sklypo plotas: 0.0790 ha
Užstatyta teritorija: 0.0790 ha
Žemės ūkio naudmenų našumo balas: 40.0
Matavimų tipas: Žemės sklypas suformuotas atliekant kadastrinius matavimus
Indeksuota žemės sklypo vertė: 3443 Eur
Žemės sklypo vertė: 2152 Eur
Vidutinė rinkos vertė: 22600 Eur
Vidutinės rinkos vertės nustatymo data: 2018-07-05
Vidutinės rinkos vertės nustatymo būdas: Masinis vertinimas
Kadastro duomenų nustatymo data: 2018-07-04
- 2.2. **Pastatas - Gyvenamasis namas**
Unikalus daikto numeris:
Daikto pagrindinė naudojimo paskirtis: Gyvenamoji (vieno buto pastatai)
Pažymėjimas plane: 1A1m
Statybos pabaigos metai: 1900
Baigtumo procentas: 100 %
Šildymas: Krosninis šildymas
Vandentiekis: Nėra
Nuotekų šalinimas: Nėra
Sienos: Rąstai
Stogo danga: Metalas
Aukštų skaičius: 1
Bendras plotas: 62.99 kv. m
Naudingas plotas: 62.99 kv. m
Gyvenamasis plotas: 34.74 kv. m
Tūris: 174 kub. m
Užstatytas plotas: 72.00 kv. m
Kambarių skaičius: 3
Koordinatė X: 6028938.79
Koordinatė Y: 502858.91
Atkūrimo sąnaudos (statybos vertė): 17 Eur
Fizinio nusidėvėjimo procentas: 60 %
Atkuriamoji vertė: 8 Eur
Vidutinė rinkos vertė: 5650 Eur
Vidutinės rinkos vertės nustatymo būdas: Masinis vertinimas
Vidutinės rinkos vertės nustatymo data: 2018-06-07
Kadastro duomenų nustatymo data: 1991-05-30
Pastato (jo dalies) energinio naudingumo klasė: F
Skačiuojamosios šiluminės energijos sąnaudos pastatui (jo daliai) šildyti: 806.10 kWh/m²/m.
- 2.3. **Pastatas - Garažas (medinis)**
Unikalus daikto numeris: 1190-0003-7026
Daikto pagrindinė naudojimo paskirtis: Pagalbinio ūkio

Pažymėjimas plane: 2G1m
 Statybos pabaigos metai: 1943
 Baigtumo procentas: 100 %
 Šildymas: Nėra
 Vandentiekis: Nėra
 Nuotekų šalinimas: Nėra
 Sienos: Medis su karkasu
 Aukštų skaičius: 1
 Tūris: 25 kub. m
 Užstatytas plotas: 10.00 kv. m
 Vidutinė rinkos vertė: 174 Eur
 Vidutinės rinkos vertės nustatymo būdas: Masinis vertinimas
 Vidutinės rinkos vertės nustatymo data: 2018-06-07
 Kadastro duomenų nustatymo data: 1991-05-30

- 2.4. Priklausinys: Kiti inžineriniai statiniai - Kiemo statiniai
 Priklausanti dalis: 1/1 priklauso pastatui Nr. 1190-0003-7012, aprašytam p. 2.2.
 Aprašymas / pastabos: (lauko tualetai (2vnt.), tvora, kiemo aikštelė, rūkykla, 511m pašiūrė)
 Unikalus daikto numeris: 1190-0003-7030
 Daikto pagrindinė naudojimo paskirtis: Kiti inžineriniai statiniai (kiemo įrenginiai)
 Statybos pabaigos metai: 1966
 Atkūrimo sąnaudos (statybos vertė): 5370 Eur
 Atkuriamoji vertė: 1340 Eur
 Vidutinė rinkos vertė: 255 Eur
 Vidutinės rinkos vertės nustatymo būdas: Atkuriamoji vertė
 Vidutinės rinkos vertės nustatymo data: 2018-06-07
 Kadastro duomenų nustatymo data: 1991-05-30

3. Daikto priklausiniai iš kito registro: įrašų nėra

4. Nuosavybė:

- 4.1. Nuosavybės teisė
 Savininkas: UAB "D" i
 Daiktas:

Įregistravimo pagrindas: 2018-06-12 Pirkimo - pardavimo sutartis Nr. 2781
 Įrašas galioja: Nuo 2018-06-14

5. Valstybės ir savivaldybių žemės patikėjimo teisė: įrašų nėra

6. Kitos daiktinės teisės : įrašų nėra

7. Juridiniai faktai: įrašų nėra

8. Žymos:

- 8.1. Įsiskolinimas už įsigytą turtą
 Daiktas: žemės sklypas, aprašytas p. 2.1.
 Įregistravimo pagrindas: 2018-06-12 Pirkimo - pardavimo sutartis Nr. 2781
 Įrašas galioja: Nuo 2018-06-14
- 8.2. Sąlyga neperleisti turto trečiajam asmeniui
 Daiktas: žemės sklypas, aprašytas p. 2.1.
 Įregistravimo pagrindas: 2018-06-12 Pirkimo - pardavimo sutartis Nr. 2781
 Įrašas galioja: Nuo 2018-06-14

9. Specialiosios žemės ir miško naudojimo sąlygos:

- 9.1. V. Aerodromo apsaugos zonos
 Daiktas: žemės sklypas, aprašytas p. 2.1.
 Įregistravimo pagrindas: 2018-03-05 Nekilnojamojo daikto kadastro duomenų byla
 2018-04-12 Nacionalinės žemės tarnybos teritorinio skyriaus vedėjo sprendimas Nr. 2SK-722-(14.2.110.)
 Plotas: 0.079 ha
 Įrašas galioja: Nuo 2018-04-18
- 9.2. XLIX. Vandentiekio, lietaus ir fekalinės kanalizacijos tinklų ir įrenginių apsaugos zonos

Daiktas: žemės sklypas Nr. _____, aprašytas p. 2.1.
 [registravimo pagrindas: 2018-03-05 Nekilnojamojo daikto kadastro duomenų byla
 2018-04-12 Nacionalinės žemės tarnybos teritorinio skyriaus
 vedėjo sprendimas Nr. 2SK-722-(14.2.110.)
 Plotas: 0.0028 ha
 [rašas galioja: Nuo 2018-04-18

9.3.

VI. Elektros linijų apsaugos zonos
 Daiktas: žemės sklypas Nr. _____, aprašytas p. 2.1.
 [registravimo pagrindas: 2018-03-05 Nekilnojamojo daikto kadastro duomenų byla
 2018-04-12 Nacionalinės žemės tarnybos teritorinio skyriaus
 vedėjo sprendimas Nr. 2SK-722-(14.2.110.)
 Plotas: 0.0097 ha
 [rašas galioja: Nuo 2018-04-18

9.4.

I. Ryšių linijų apsaugos zonos
 Daiktas: žemės sklypas Nr. _____, aprašytas p. 2.1.
 [registravimo pagrindas: 2018-03-05 Nekilnojamojo daikto kadastro duomenų byla
 2018-04-12 Nacionalinės žemės tarnybos teritorinio skyriaus
 vedėjo sprendimas Nr. 2SK-722-(14.2.110.)
 Plotas: 0.0054 ha
 [rašas galioja: Nuo 2018-04-18

10. Daikto registravimas ir kadastro žymos:

10.1.

Kadastro duomenų tikslinimas (daikto registravimas)
 Daiktas: žemės sklypas Nr. _____, aprašytas p. 2.1.
 [registravimo pagrindas: 2018-06-28 Savivaldybės administracijos direktoriaus įsakymas
 Nr. DV-841
 [rašas galioja: Nuo 2018-07-05

10.2.

Suformuotas sujungimo būdu (daikto registravimas)
 Daiktas: žemės sklypas Nr. _____, aprašytas p. 2.1.
 [registravimo pagrindas: 2018-03-05 Nekilnojamojo daikto kadastro duomenų byla
 2018-04-12 Nacionalinės žemės tarnybos teritorinio skyriaus
 vedėjo sprendimas Nr. 2SK-722-(14.2.110.)
 [rašas galioja: Nuo 2018-04-18

10.3.

Kadastrinius matavimus atliko (kadastro žyma)
REGIMANTAS BUIKUS
 Daiktas: žemės sklypas Nr. _____, aprašytas p. 2.1.
 [registravimo pagrindas: 2015-12-30 Kvalifikacijos pažymėjimas Nr. 2M-M-2343
 2018-03-05 Nekilnojamojo daikto kadastro duomenų byla
 [rašas galioja: Nuo 2018-04-18

10.4.

Išduotas pastato (jo dalies) energinio naudingumo sertifikatas
 (kadastro žyma)
 Daiktas: pastatas Nr. _____ aprašytas p. 2.2.
 [registravimo pagrindas: 2014-07-08 Statybos produkcijos sertifikavimo centro
 pranešimas Nr. GV-0418-0050/0
 [rašas galioja: Nuo 2014-07-08
 Terminas: Nuo 2013-06-05 iki 2023-06-05

11. Registro pastabos ir nuorodos: [rašų nėra

12. Kita informacija: [rašų nėra

13. Informacija apie duomenų sandoriui tikslinimą:

13.1.

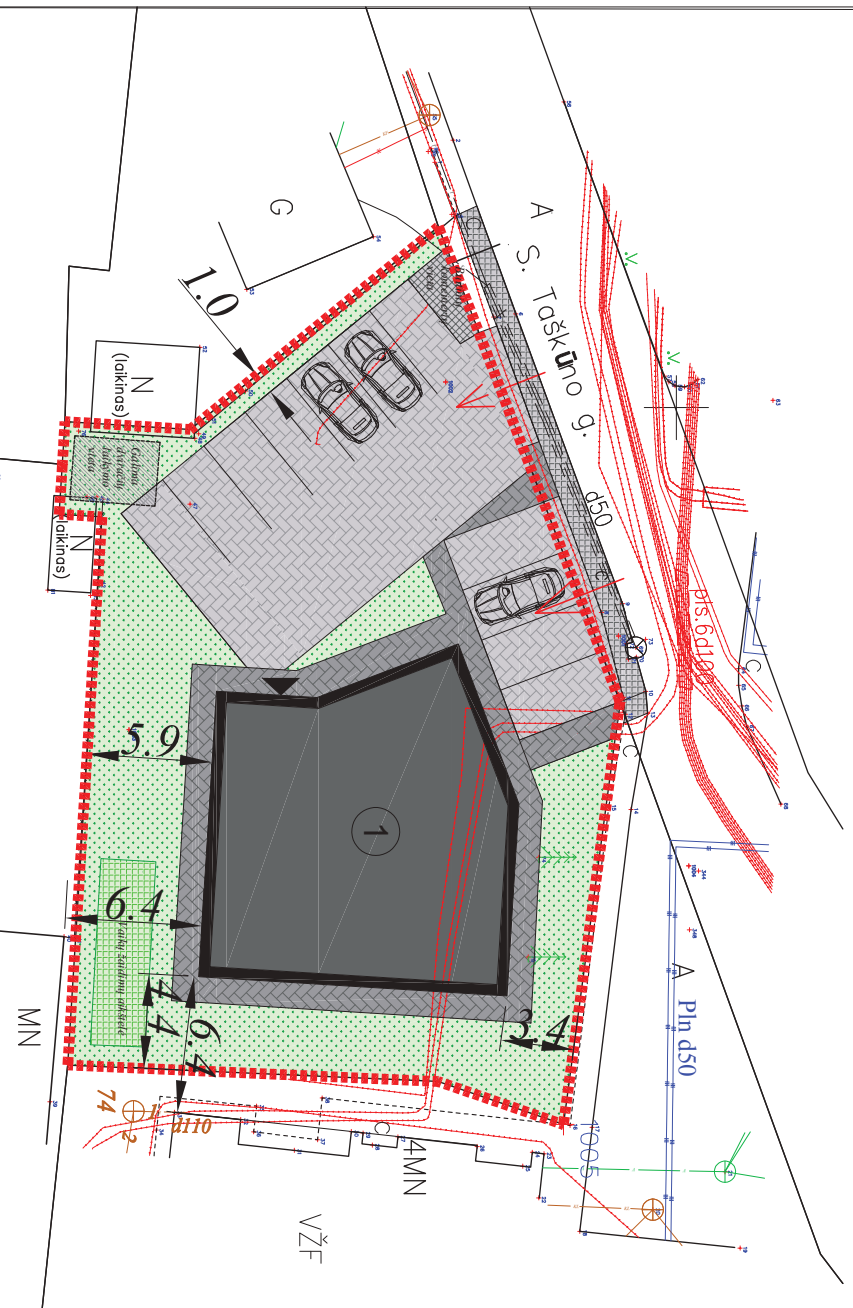
Duomenys patikslinti 2018-06-07, užsakymo Nr. 17867766
 Patikslinimas galioja iki: 2018-07-06
 Patikslinimas atliktas: UAB "EUROTRANSA", 149859488; UAB "Robeks statyba",
 301225565;

2018-07-05 14:41:27

Dokumentą atspausdino Kadastro
 specialistė



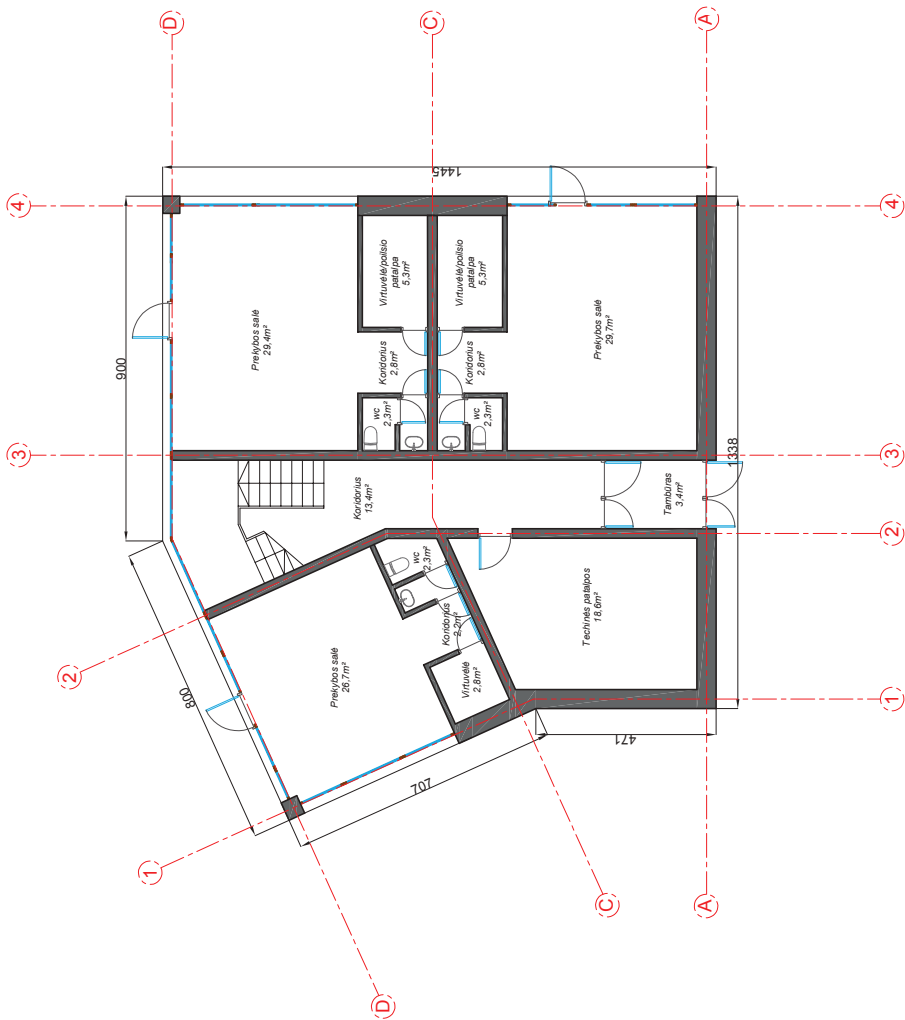
REGINA
 RAČKAUSKIENĖ



SUTARTINIAI ŽYMĖJIMAI:

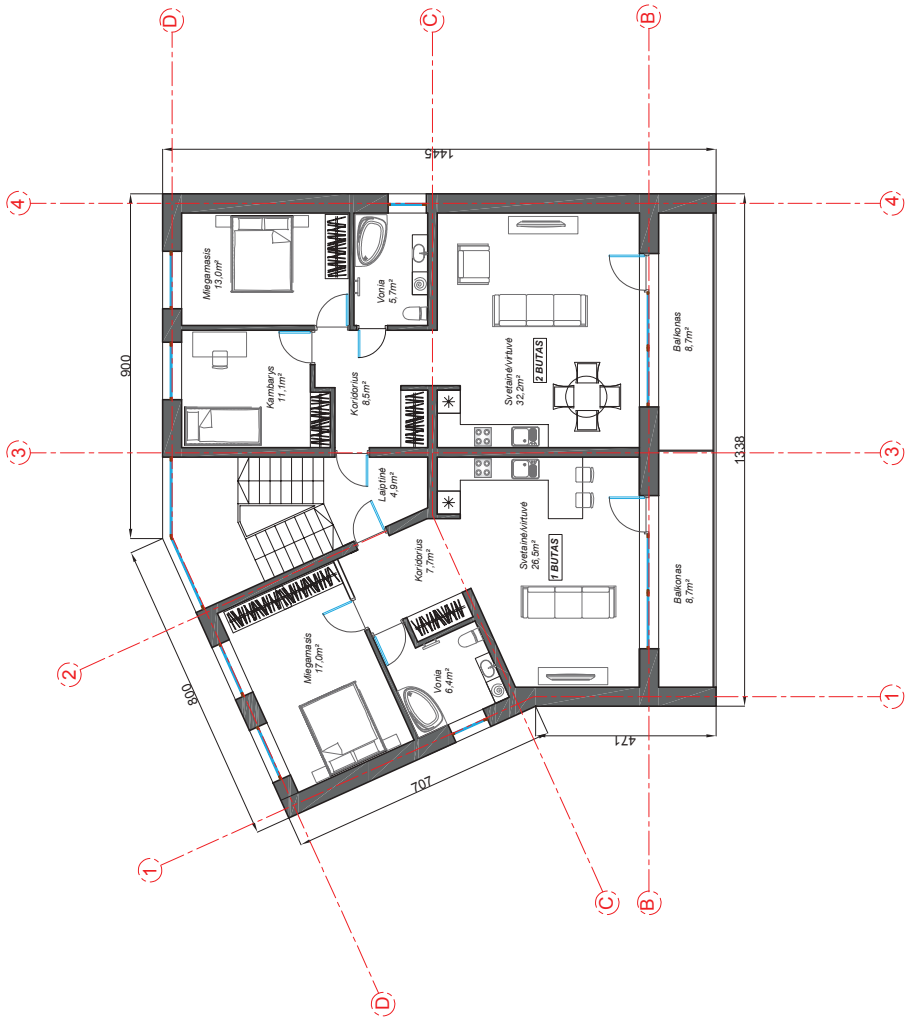
- Sklypo riba
- 1 Projektuojamas daugiabutis gyvenamas namas (užstatymo plotas 202,0m²)
- Įėjimai į pastatą
- Esamas įvažiavimas į sklypą
- Projektuojami įvažiavimai į sklypą.
- Trinkelų dangą (takai)
- Trinkelų dangą (važiuojamoji dalis)
- Rekonstruojamas esamas šaligatvis
- Veja
- Automobilų stovėjimo vietos
 - komercinės paskirties patalpų - 3 vnt
 - butų - 6 vnt
 - pritaikytos neigaliesiems - 1 vnt
 Viso 14 vietų

Diplomo Nr.:	UAB "VEIKLUVA"			Daugiabučio gyvenamojo namo su prekybos paskirties patalponimis Štaiso Taškūno g. 3, Ašmėje statybos projektas		
A2164	PV	I.Štanevičienė	2018		SKLYPO PLANAS 1:500	Laida
A2164	PDV	I.Štanevičienė	2018			0
	<i>Braižė</i>	I.Štanevičienė	2018	Projektiniai papildymai		Lapų
TDP	Užsakovas: UAB "D.j."				Lapas	Lapų



1 AUKŠTAS

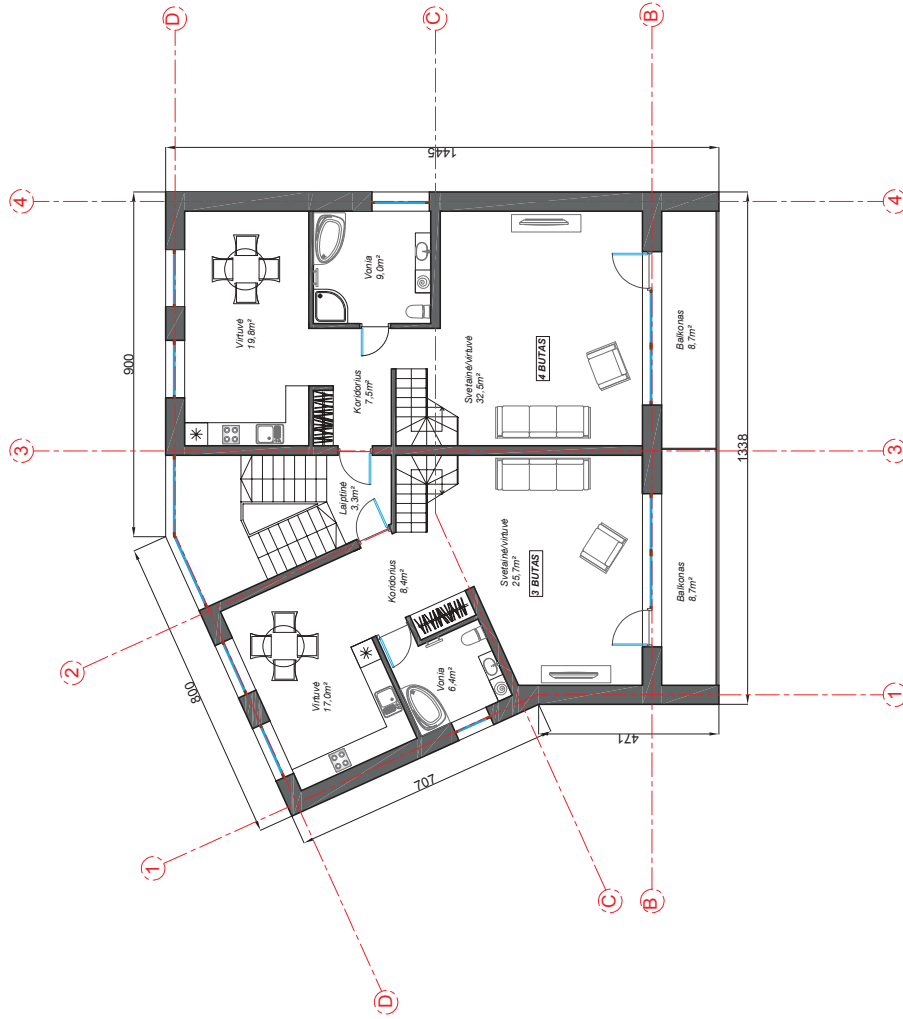
Pirmo aukšto plotas - 149,9m²
 - Koridorių plotas - 13,9m²
 - Patalpų plotas (gyvenamosios patalpos) 35,4m²
 BENDRAS PASTATO PLOTAS - 635,9m²
 Užstatymo plotas 200,0m²



2-3 AUKŠTAI

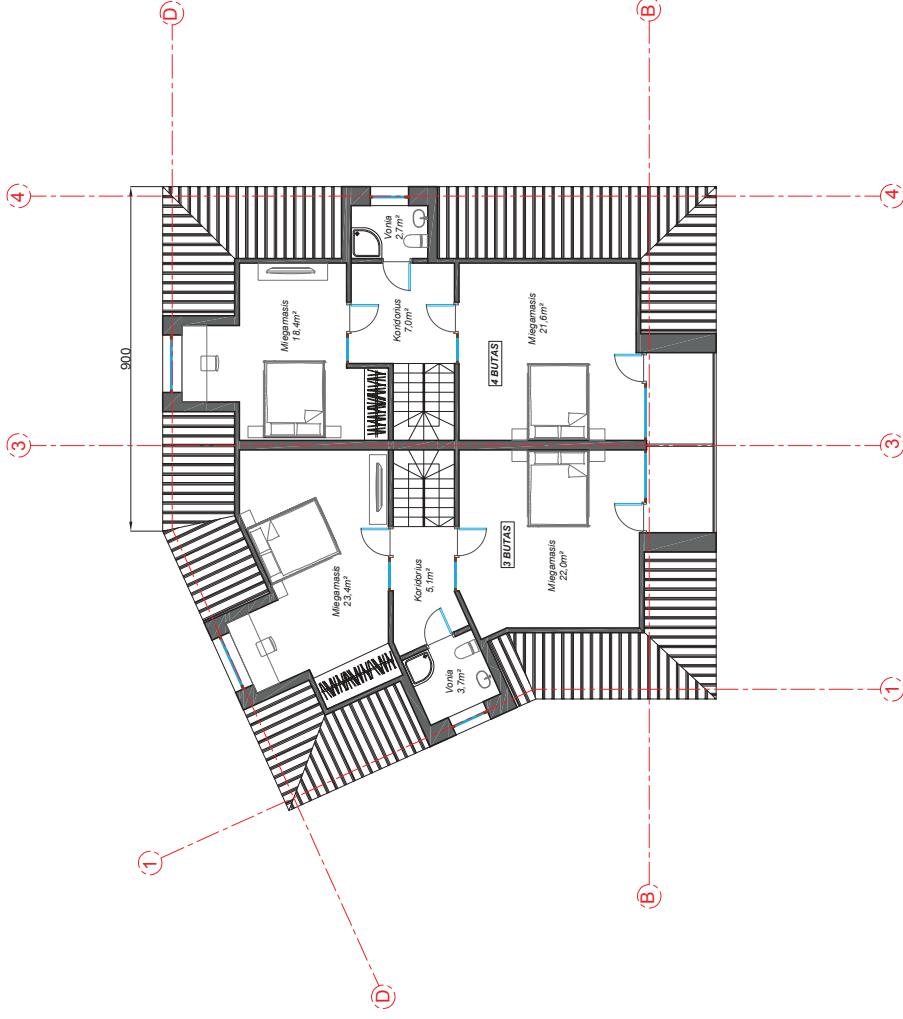
- 1 buto plotas - 67,6m²
 - 2 buto plotas - 70,5m²
 BENDRAS PASTATO PLOTAS - 635,9m²
 Užstatymo plotas 200,0m²

Diplomo Nr.	UAB "VEIKLUVA"			Daugiabučio gyvenamojo namo su prekybos paskirties patalpomis Statybos Tarkūno g. 3. Aylėje statybos projektas		
A2164	PV	I.Štanevičienė	2018	AUKŠTŲ PLANAI 1:100	0	Lapai
A2164	PDV	I.Štanevičienė	2018			
	Brauzė	I.Štanevičienė	2018			
TDP	Užsakovas: UAB "D.I."			Projektiniai pasiūlymai		



4 AUKŠTĀS

- 3. buta platība kivi/viņve aukstā 87,5m², viso - 111,7m²
 - 4. buta platība kivi/viņve aukstā 68,8m², viso - 118,5m²
BĒNDRAS PĀSTĀTO PLOTĀS - 635,8m²
 Uzstāļtymo platība 200,0m²



Mansarda

- 3. buta platība mansardē - 54,2m², viso - 111,7m²
 - 4. buta platība mansardē - 49,7m², viso - 118,5m²
BĒNDRAS PĀSTĀTO PLOTĀS - 635,8m²
 Uzstāļtymo platība 200,0m²

UAB "VEIKLUVA"

Diploma Nr.	Daugubmācību givēšanas noma ar grādu, kas pasākiles patalponis Sīterio Tāskūno g. 3. Aļļuje stātybos projektas		
A2164	PV	I. Stānevičienē	2018
A2164	PDV	I. Stānevičienē	2018
		Brāze	2018
TDP	Uzšakavas: UAB "D.I."		Projektiniai pasiūlymai
	Laidi:		Lapas
	AUKŠTŪ PLANAI 1:100		0



Daugiabutis gyvenamąjį namo su prekybos paskirties patalpomis Šlaubo Tarkūno g. 3. Akyje stalybos projekta		UAB "VEIKLUVA"		2018		Laidi.	
Diplomo Nr.	A2164	PV	I.Starveidinė	2018	VIZUALIZACIJOS		0
	A2164	PDV	I.Starveidinė	2018			
		Brėž.	I.Starveidinė	2018			Lapas
TDP		Užsakovas: UAB "D.I."		Projektiniai pasiūlymai			