



## NEKILNOJAMOJO TURTO REGISTRO CENTRINIO DUOMENŲ BANKO IŠRAŠAS

2018-02-23 11:12:43

**1. Nekilnojamojo turto registre įregistruotas turtas:**Registro Nr.: **44/445273**Registro tipas: **Žemės sklypas su statiniais**Sudarymo data: **2005-08-11****Raseinių r. sav., Ariogalos sen., Uždubysio k.**Registro tvarkytojas: **Valstybės įmonės Registrų centro Tauragės filialas****2. Nekilnojamieji daiktai:**

2.1.

**Žemės sklypas****Raseinių r. sav., Ariogalos sen., Uždubysio k.****Pastaba. Adreso objektui adresas nesuteiktas**Unikalus daikto numeris: **4400-0656-8487**

Žemės sklypo kadastro numeris ir kadastro

vietovės pavadinimas: **7278/0004:309 Verėduvos k.v.**Daikto pagrindinė naudojimo paskirtis: **Kita**Žemės sklypo naudojimo būdas: **Gyvenamosios teritorijos**Žemės sklypo naudojimo pobūdis: **Mažaaaukščių gyvenamųjų namų statybos**Žemės sklypo plotas: **0.1900 ha**Žemės ūkio naudmenų plotas viso: **0.0200 ha**iš jo: sodų plotas: **0.0200 ha**Užstatyta teritorija: **0.1700 ha**Žemės ūkio naudmenų našumo balas: **43.0**Matavimų tipas: **Žemės sklypas suformuotas atliekant preliminarinius matavimus**Indeksuota žemės sklypo vertė: **166 Eur**Žemės sklypo vertė: **104 Eur**Vidutinė rinkos vertė: **1960 Eur**Vidutinės rinkos vertės nustatymo data: **2018-02-05**Vidutinės rinkos vertės nustatymo būdas: **Masinis vertinimas**Kadastro duomenų nustatymo data: **2003-09-26**

2.2.

**Pastatas - Gyvenamasis namas****Raseinių r. sav., Ariogalos sen., Uždubysio k.****Pastaba. Adreso objektui adresas nesuteiktas**Unikalus daikto numeris: **7295-6015-9011**Daikto pagrindinė naudojimo paskirtis: **Gyvenamoji (vieno buto pastatai)**Pažymėjimas plane: **1A1ž(p)**Statybos pabaigos metai: **1956**Baigtumo procentas: **100 %**Šildymas: **Krosninis šildymas**Vandentiekis: **Vietinis vandentiekis**Nuotekų šalinimas: **Vietinis nuotekų šalinimas**Dujos: **Nėra**Sienos: **Medis su karkasu**Stogo danga: **Asbestcementis**Aukštų skaičius: **1**Bendras plotas: **70.01 kv. m**Naudingas plotas: **70.01 kv. m**Gyvenamasis plotas: **45.91 kv. m**Tūris: **254 kub. m**Užstatytas plotas: **90.00 kv. m**Gyvenamosios paskirties patalpų skaičius: **1**Kambarių skaičius: **3**Vidutinė rinkos vertė: **7310 Eur**Vidutinės rinkos vertės nustatymo būdas: **Masinis vertinimas**Vidutinės rinkos vertės nustatymo data: **2018-02-05**Kadastro duomenų nustatymo data: **1992-10-30**

Pastato (jo dalies) energinio naudingumo

klasė: **E**

Skaiciuojamosios šiluminės energijos

sąnaudos pastatui (jo daliai) šildyti: **675.65 kWh/m<sup>2</sup>/m.**

2.3.

**Pastatas - Kiemo rūsys**

**Raseinių r. sav., Ariogalos sen., Uždubysio k.**

**Pastaba. Adreso objektui adresas nesuteiktas**

Unikalus daikto numeris: **7295-6015-9022**

Daikto pagrindinė naudojimo paskirtis: **Pagalbinio ūkio**

Pažymėjimas plane: **211b**

Statybos pabaigos metai: **1960**

Baigtumo procentas: **100 %**

Šildymas: **Nėra**

Vandentiekis: **Nėra**

Nuotekų šalinimas: **Nėra**

Sienos: **Monolitinis betonas**

Aukštų skaičius: **1**

Tūris: **50 kub. m**

Užstatytas plotas: **25.00 kv. m**

Vidutinė rinkos vertė: **283 Eur**

Vidutinės rinkos vertės nustatymo būdas: **Masinis vertinimas**

Vidutinės rinkos vertės nustatymo data: **2018-02-05**

Kadastro duomenų nustatymo data: **1992-10-30**

2.4.

**Pastatas - Daržinė**

**Raseinių r. sav., Ariogalos sen., Uždubysio k.**

**Pastaba. Adreso objektui adresas nesuteiktas**

Unikalus daikto numeris: **7295-6015-9033**

Daikto pagrindinė naudojimo paskirtis: **Pagalbinio ūkio**

Pažymėjimas plane: **311m**

Statybos pabaigos metai: **1958**

Baigtumo procentas: **100 %**

Šildymas: **Nėra**

Vandentiekis: **Nėra**

Nuotekų šalinimas: **Nėra**

Sienos: **Medis su karkasu**

Aukštų skaičius: **1**

Tūris: **91 kub. m**

Užstatytas plotas: **35.00 kv. m**

Vidutinė rinkos vertė: **347 Eur**

Vidutinės rinkos vertės nustatymo būdas: **Masinis vertinimas**

Vidutinės rinkos vertės nustatymo data: **2018-02-05**

Kadastro duomenų nustatymo data: **1992-10-30**

2.5.

**Pastatas - Tvartas**

**Raseinių r. sav., Ariogalos sen., Uždubysio k.**

**Pastaba. Adreso objektui adresas nesuteiktas**

Unikalus daikto numeris: **7295-6015-9044**

Daikto pagrindinė naudojimo paskirtis: **Pagalbinio ūkio**

Pažymėjimas plane: **411m**

Statybos pabaigos metai: **1958**

Baigtumo procentas: **100 %**

Šildymas: **Nėra**

Vandentiekis: **Nėra**

Nuotekų šalinimas: **Nėra**

Sienos: **Rąstai**

Aukštų skaičius: **1**

Tūris: **60 kub. m**

Užstatytas plotas: **23.00 kv. m**

Vidutinė rinkos vertė: **296 Eur**

Vidutinės rinkos vertės nustatymo būdas: **Masinis vertinimas**

Vidutinės rinkos vertės nustatymo data: **2018-02-05**

Kadastro duomenų nustatymo data: **1992-10-30**

2.6.

**Pastatas - Ūkinis pastatas**

**Raseinių r. sav., Ariogalos sen., Uždubysio k.**

**Pastaba. Adreso objektui adresas nesuteiktas**

Unikalus daikto numeris: **7295-6015-9055**

Daikto pagrindinė naudojimo paskirtis: **Pagalbinio ūkio**

Pažymėjimas plane: **511p**  
Statybos pabaigos metai: **1980**  
Baigtumo procentas: **100 %**  
Šildymas: **Nėra**  
Vandentiekis: **Nėra**  
Nuotekų šalinimas: **Nėra**  
Sienos: **Plytos**  
Aukštų skaičius: **1**

Tūris: **32 kub. m**  
Užstatytas plotas: **12.00 kv. m**  
Vidutinė rinkos vertė: **213 Eur**  
Vidutinės rinkos vertės nustatymo būdas: **Masinis vertinimas**  
Vidutinės rinkos vertės nustatymo data: **2018-02-05**  
Kadastro duomenų nustatymo data: **1992-10-30**

2.7. **Pastatas - Ūkinis pastatas**  
**Raseinių r. sav., Ariogalos sen., Uždubysio k.**  
**Pastaba. Adreso objektui adresas nesuteiktas**

Unikalus daikto numeris: **7295-6015-9066**  
Daikto pagrindinė naudojimo paskirtis: **Pagalbinio ūkio**  
Pažymėjimas plane: **611m**  
Statybos pabaigos metai: **1980**  
Baigtumo procentas: **100 %**  
Šildymas: **Nėra**  
Vandentiekis: **Nėra**  
Nuotekų šalinimas: **Nėra**  
Sienos: **Medis su karkasu**  
Aukštų skaičius: **1**

Tūris: **55 kub. m**  
Užstatytas plotas: **28.00 kv. m**  
Vidutinė rinkos vertė: **241 Eur**  
Vidutinės rinkos vertės nustatymo būdas: **Masinis vertinimas**  
Vidutinės rinkos vertės nustatymo data: **2018-02-05**  
Kadastro duomenų nustatymo data: **1992-10-30**

2.8. **Pastatas - Ūkinis pastatas**  
**Raseinių r. sav., Ariogalos sen., Uždubysio k.**  
**Pastaba. Adreso objektui adresas nesuteiktas**

Unikalus daikto numeris: **7295-6015-9077**  
Daikto pagrindinė naudojimo paskirtis: **Pagalbinio ūkio**  
Pažymėjimas plane: **711m**  
Statybos pabaigos metai: **1958**  
Baigtumo procentas: **100 %**  
Šildymas: **Nėra**  
Vandentiekis: **Nėra**  
Nuotekų šalinimas: **Nėra**  
Sienos: **Medis su karkasu**  
Aukštų skaičius: **1**

Tūris: **14 kub. m**  
Užstatytas plotas: **6.00 kv. m**  
Vidutinė rinkos vertė: **57 Eur**  
Vidutinės rinkos vertės nustatymo būdas: **Masinis vertinimas**  
Vidutinės rinkos vertės nustatymo data: **2018-02-05**  
Kadastro duomenų nustatymo data: **1992-10-30**

2.9. **Pastatas - Daržinė**  
**Raseinių r. sav., Ariogalos sen., Uždubysio k.**  
**Pastaba. Adreso objektui adresas nesuteiktas**

Unikalus daikto numeris: **7295-6015-9088**  
Daikto pagrindinė naudojimo paskirtis: **Pagalbinio ūkio**  
Pažymėjimas plane: **811m**  
Statybos pabaigos metai: **1958**  
Baigtumo procentas: **100 %**  
Šildymas: **Nėra**  
Vandentiekis: **Nėra**  
Nuotekų šalinimas: **Nėra**  
Sienos: **Medis su karkasu**

- Aukštų skaičius: 1  
Tūris: 203 kub. m  
Užstatytas plotas: 75.00 kv. m  
Vidutinė rinkos vertė: 754 Eur  
Vidutinės rinkos vertės nustatymo būdas: **Masinis vertinimas**  
Vidutinės rinkos vertės nustatymo data: 2018-02-05  
Kadastro duomenų nustatymo data: 1992-10-30
- 2.10. **Pastatas - Ūkinis pastatas**  
**Raseinių r. sav., Ariogalos sen., Uždubysio k.**  
**Pastaba. Adreso objektui adresas nesuteiktas**  
Unikalus daikto numeris: 7295-6015-9099  
Daikto pagrindinė naudojimo paskirtis: **Pagalbinio ūkio**  
Pažymėjimas plane: 9I1m  
Statybos pabaigos metai: 1960  
Baigtumo procentas: 100 %  
Šildymas: **Nėra**  
Vandentiekis: **Nėra**  
Nuotekų šalinimas: **Nėra**  
Sienos: **Medis su karkasu**  
Aukštų skaičius: 1  
Tūris: 53 kub. m  
Užstatytas plotas: 21.00 kv. m  
Vidutinė rinkos vertė: 208 Eur  
Vidutinės rinkos vertės nustatymo būdas: **Masinis vertinimas**  
Vidutinės rinkos vertės nustatymo data: 2018-02-05  
Kadastro duomenų nustatymo data: 1992-10-30
- 2.11. **Pastatas - Ūkinis pastatas**  
**Raseinių r. sav., Ariogalos sen., Uždubysio k.**  
**Pastaba. Adreso objektui adresas nesuteiktas**  
Unikalus daikto numeris: 7295-6015-9100  
Daikto pagrindinė naudojimo paskirtis: **Pagalbinio ūkio**  
Pažymėjimas plane: 10I1m  
Statybos pabaigos metai: 1990  
Baigtumo procentas: 100 %  
Šildymas: **Nėra**  
Vandentiekis: **Nėra**  
Nuotekų šalinimas: **Nėra**  
Sienos: **Medis su karkasu**  
Aukštų skaičius: 1  
Tūris: 23 kub. m  
Užstatytas plotas: 13.00 kv. m  
Vidutinė rinkos vertė: 109 Eur  
Vidutinės rinkos vertės nustatymo būdas: **Masinis vertinimas**  
Vidutinės rinkos vertės nustatymo data: 2018-02-05  
Kadastro duomenų nustatymo data: 1992-10-30
- 2.12. **Pastatas - Virlinė**  
**Raseinių r. sav., Ariogalos sen., Uždubysio k.**  
**Pastaba. Adreso objektui adresas nesuteiktas**  
Unikalus daikto numeris: 7295-6015-9111  
Daikto pagrindinė naudojimo paskirtis: **Pagalbinio ūkio**  
Pažymėjimas plane: 11I1p  
Statybos pabaigos metai: 1972  
Baigtumo procentas: 100 %  
Šildymas: **Nėra**  
Vandentiekis: **Nėra**  
Nuotekų šalinimas: **Nėra**  
Sienos: **Plytos**  
Aukštų skaičius: 1  
Tūris: 43 kub. m  
Užstatytas plotas: 19.00 kv. m  
Vidutinė rinkos vertė: 271 Eur  
Vidutinės rinkos vertės nustatymo būdas: **Masinis vertinimas**  
Vidutinės rinkos vertės nustatymo data: 2018-02-05  
Kadastro duomenų nustatymo data: 1992-10-30

2.13.

Priklausinys: **Kiti inžineriniai statiniai - Kiemo statiniai**

Priklausanti dalis: **1/1 priklauso pastatui Nr. 7295-6015-9011, aprašytam p. 2.2.**

**Raseinių r. sav., Ariogalos sen., Uždubysio k.**

Aprašymas / pastabos: **Šulinys -k, lauko tualetas -v.**

Unikalus daikto numeris: **7295-6015-9122**

Daikto pagrindinė naudojimo paskirtis: **Kiti inžineriniai statiniai (kiemo įrenginiai)**

Statybos pradžios metai: **1956**

Statybos pabaigos metai: **1972**

Baigtumo procentas: **100 %**

Atkūrimo sąnaudos (statybos vertė): **1870 Eur**

Fizinio nusidėvėjimo procentas: **70 %**

Atkuriamoji vertė: **561 Eur**

Vidutinė rinkos vertė: **34 Eur**

Vidutinės rinkos vertės nustatymo būdas: **Atkuriamoji vertė**

Vidutinės rinkos vertės nustatymo data: **2018-02-05**

Kadastro duomenų nustatymo data: **1992-10-30**

---

### 3. Daikto priklausiniai iš kito registro: įrašų nėra

### 4. Nuosavybė:

4.1.

**Nuosavybės teisė**

Savininkas: **VAIVA NACIUVIENĖ, a.k. 49306133122**

**STEPONAS NACIUS, a.k. 38508020992**

Daiktas: **žemės sklypas Nr. 4400-0656-8487, aprašytas p. 2.1.**

**pastatas Nr. 7295-6015-9011, aprašytas p. 2.2.**

**pastatas Nr. 7295-6015-9022, aprašytas p. 2.3.**

**pastatas Nr. 7295-6015-9033, aprašytas p. 2.4.**

**pastatas Nr. 7295-6015-9044, aprašytas p. 2.5.**

**pastatas Nr. 7295-6015-9055, aprašytas p. 2.6.**

**pastatas Nr. 7295-6015-9066, aprašytas p. 2.7.**

**pastatas Nr. 7295-6015-9077, aprašytas p. 2.8.**

**pastatas Nr. 7295-6015-9088, aprašytas p. 2.9.**

**pastatas Nr. 7295-6015-9099, aprašytas p. 2.10.**

**pastatas Nr. 7295-6015-9100, aprašytas p. 2.11.**

**pastatas Nr. 7295-6015-9111, aprašytas p. 2.12.**

**kiti statiniai Nr. 7295-6015-9122, aprašyti p. 2.13.**

Įregistravimo pagrindas: **2018-02-07 Pirkimo - pardavimo sutartis Nr. 209**

Įrašas galioja: **Nuo 2018-02-20**

---

### 5. Valstybės ir savivaldybių žemės patikėjimo teisė: įrašų nėra

---

### 6. Kitos daiktinės teisės : įrašų nėra

---

### 7. Juridiniai faktai:

7.1.

**Bendroji jungtinė sutuoktinių nuosavybė**

Daiktas: **žemės sklypas Nr. 4400-0656-8487, aprašytas p. 2.1.**

**pastatas Nr. 7295-6015-9011, aprašytas p. 2.2.**

**pastatas Nr. 7295-6015-9022, aprašytas p. 2.3.**

**pastatas Nr. 7295-6015-9033, aprašytas p. 2.4.**

**pastatas Nr. 7295-6015-9044, aprašytas p. 2.5.**

**pastatas Nr. 7295-6015-9055, aprašytas p. 2.6.**

**pastatas Nr. 7295-6015-9066, aprašytas p. 2.7.**

**pastatas Nr. 7295-6015-9077, aprašytas p. 2.8.**

**pastatas Nr. 7295-6015-9088, aprašytas p. 2.9.**

**pastatas Nr. 7295-6015-9099, aprašytas p. 2.10.**

**pastatas Nr. 7295-6015-9100, aprašytas p. 2.11.**

**pastatas Nr. 7295-6015-9111, aprašytas p. 2.12.**

**kiti statiniai Nr. 7295-6015-9122, aprašyti p. 2.13.**

Įregistravimo pagrindas: **2018-02-07 Pirkimo - pardavimo sutartis Nr. 209**

Įrašas galioja: **Nuo 2018-02-20**

---

### 8. Žymos: įrašų nėra

---

**9. Specialiosios žemės ir miško naudojimo sąlygos:**

- 9.1. **XXIX. Paviršinio vandens telkinių apsaugos zonos ir pakrantės apsaugos juostos**  
Daiktas: žemės sklypas Nr. 4400-0656-8487, aprašytas p. 2.1.  
[registravimo pagrindas: 2005-07-07 Apskrities viršininko įsakymas Nr. 02-08-7015  
Plotas: 0.19 ha  
[rašas galioja: Nuo 2005-08-31
- 9.2. **VI. Elektros linijų apsaugos zonos**  
Daiktas: žemės sklypas Nr. 4400-0656-8487, aprašytas p. 2.1.  
[registravimo pagrindas: 2005-07-07 Apskrities viršininko įsakymas Nr. 02-08-7015  
Plotas: 0.03 ha  
[rašas galioja: Nuo 2005-08-31
- 9.3. **II. Kelių apsaugos zonos**  
Daiktas: žemės sklypas Nr. 4400-0656-8487, aprašytas p. 2.1.  
[registravimo pagrindas: 2005-07-07 Apskrities viršininko įsakymas Nr. 02-08-7015  
Plotas: 0.03 ha  
[rašas galioja: Nuo 2005-08-31

**10. Daikto registravimas ir kadastro žymos:**

- 10.1. **Išduotas pastato (jo dalies) energinio naudingumo sertifikatas (kadastro žyma)**  
Daiktas: pastatas Nr. 7295-6015-9011, aprašytas p. 2.2.  
[registravimo pagrindas: 2017-07-03 Statybos produkcijos sertifikavimo centro pranešimas Nr. GV-0407-00411/0  
[rašas galioja: Nuo 2017-07-03  
Terminas: Nuo 2017-06-30 iki 2027-06-30

**11. Registro pastabos ir nuorodos: įrašų nėra**

**12. Kita informacija: įrašų nėra**

**13. Informacija apie duomenų sandoriui tikslinimą:**

- 13.1. Duomenys patikslinti 2018-02-05, užsakymo Nr. 16791347  
Patikslinimas galioja iki: 2018-03-06  
Patikslinimas atliktas: IRENA BALČIŪNIENĖ;

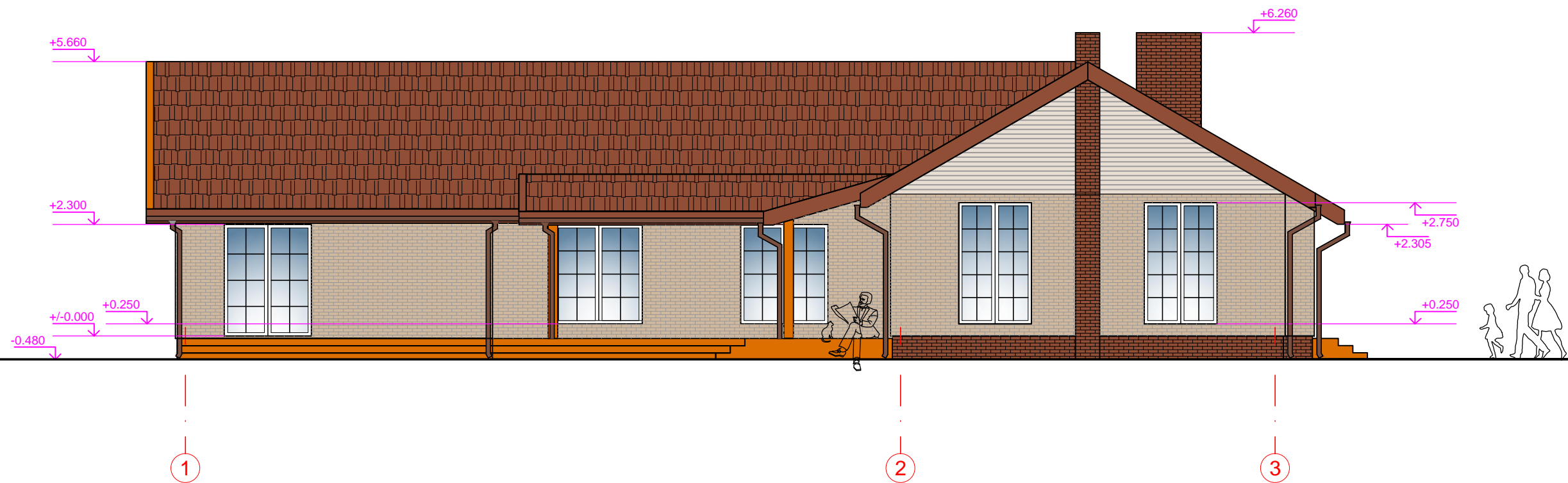
2018-02-23 11:12:43





Dokumentą atspausdino  
Registratorius



DALIUS  
SKIPARIS

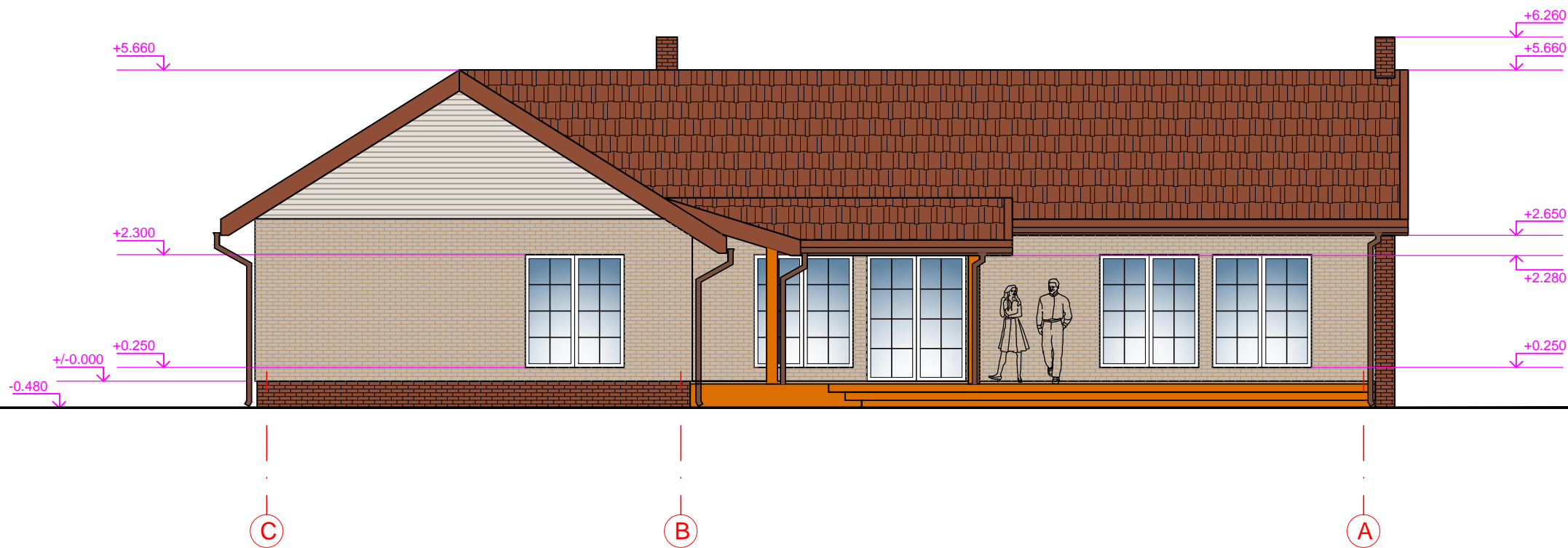
FASADAS 1-3







-  Stogo danga čerpės - molio spalva
-  Medinės dailylentės - šviesiai rusva spalva
-  Fasado klinkerinės plytelės, gelsva spalva
-  Cokolio klinkerinės plytelės, molio spalva

<div>PROidėja</div> <div>UAB "PROIDĖJA", įm.k. 304255492 Raseinių r.sav., Kalnujų mstl., Alyvų g.16, tel. +37068270934 www.proideja.lt</div>					GYVENAMOJO NAMO, RASEINIŲ R. SAV., ARIOGALOS SEN., UŽDUBYSIO K., RINGĖS G.21, REKONSTRAVIMO PROJEKTINIAI PASIŪLYMAI			
ATESTATO NR.	PARĖIGOS	VARDAS PAVARDĖ	PARAŠAS	DATA	Brėžinys  FASADAS 1-3	LAPO DYDIS  A-3	LAIDA  0	
30224	PV	A.ŽEMKAUSKAS		2018-05				
A1697	PDV	S.ZELIONKA		2018-05				
26333	PDV	A.ŽEMKAUSKAS		2018-05	STATINIO ŠIFRAS	MASTELIS	LAPAS	LAPŲ
RTDP	Užsakovas STEPONAS NACIUS, VAIVA NACIUVIENĖ				PRO-0114-01-RTDP-SASK-01	1:100	1	

FASADAS C-A

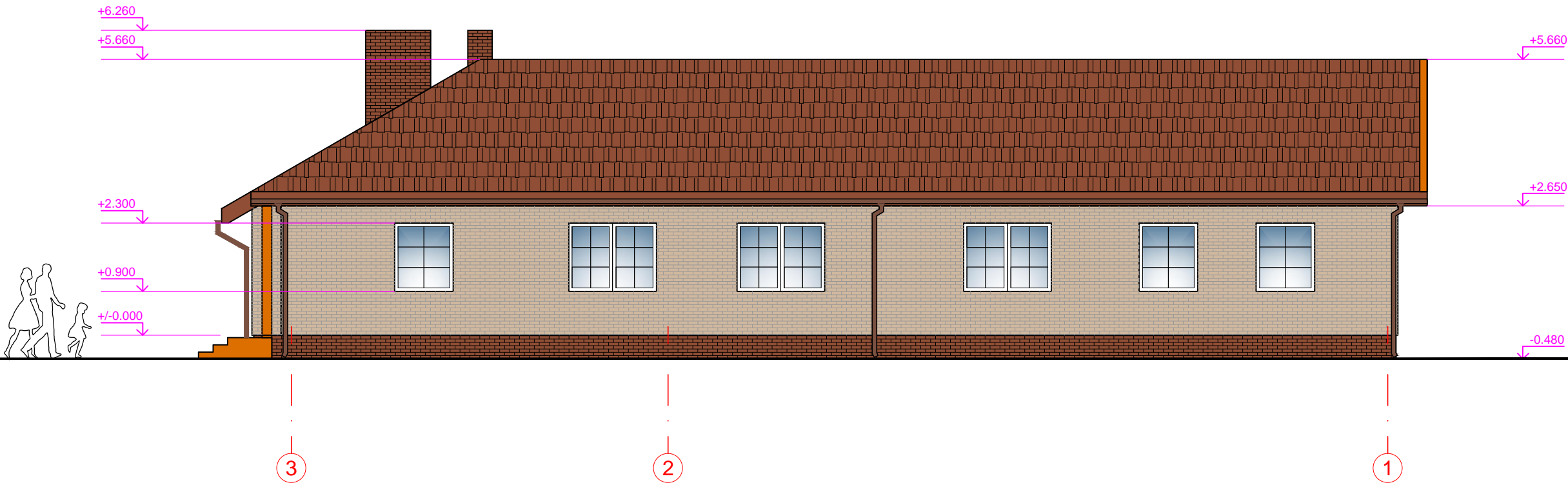






-  Stogo danga čerpės - molio spalva
-  Medinės dailylentės - šviesiai rusva spalva
-  Fasado klinkerinės plytelės, gelsva spalva
-  Cokolio klinkerinės plytelės, molio spalva

<div>PROidėja</div> <div>UAB "PROIDĖJA", įm.k. 304255492 Raseinių r.sav., Kalnujų mstl., Alyvų g.16, tel. +37068270934 www.proideja.lt</div>					GYVENAMOJO NAMO, RASEINIŲ R. SAV., ARIOGALOS SEN., UŽDUBYSIO K., RINGĖS G.21, REKONSTRAVIMO PROJEK TINIAI PASIŪLYMAI				
ATESTATO NR.	PA REIGOS	VARDAS PAVARDĖ	PARAŠAS	DATA	Brėžinys	FASADAS C-A	LAPO DYDIS	LAIDA	
30224	PV	A.ŽEMKAUSKAS		2018-05			A-3	0	
A1697	PDV	S.ZELIONKA		2018-05					
26333	PDV	A.ŽEMKAUSKAS		2018-05	STATINIO ŠIFRAS		MASTELIS	LAPAS	LAPŲ
RTDP	Užsakovas STEPONAS NACIUS, VAIVA NACIUVIENĖ				PRO-0114-01-RTDP-SASK-02		1:100	2	



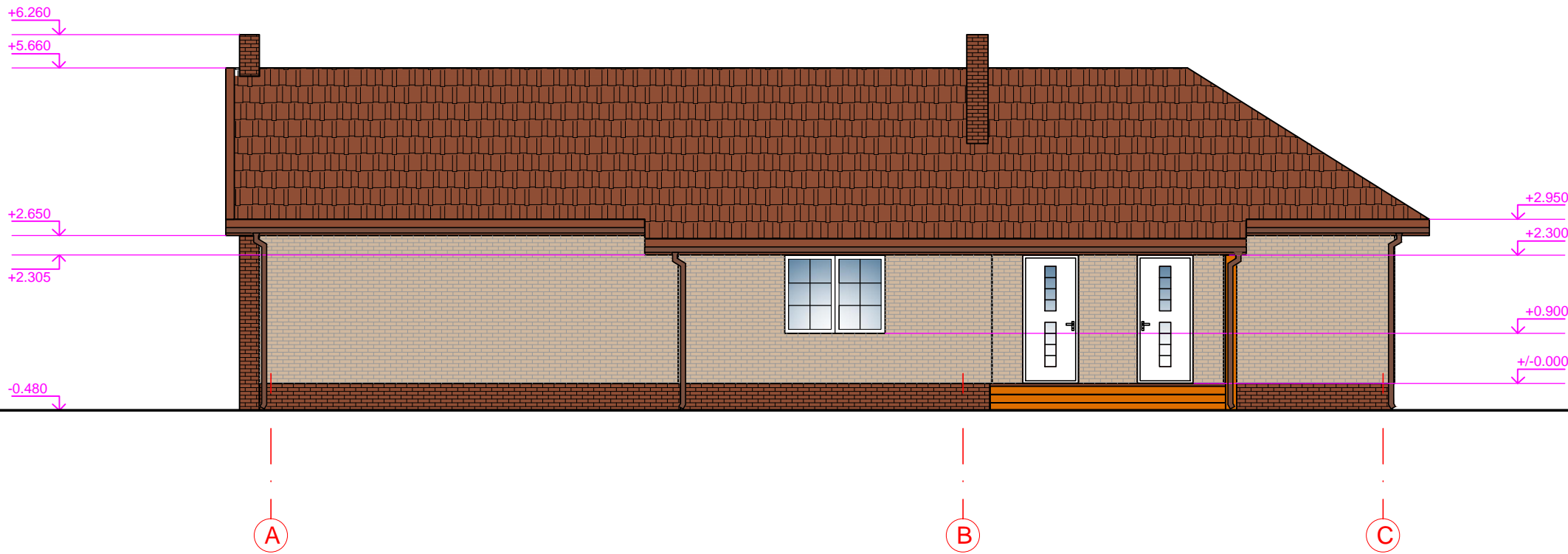
FASADAS 3-1







-  Stogo danga čerpės - molio spalva
-  Medinės dailylentės - šviesiai rusva spalva
-  Fasado klinkerinės plytelės, gelsva spalva
-  Cokolio klinkerinės plytelės, molio spalva

<div>PROidėja</div> <div>UAB "PROIDĖJA", įm.k. 304255492 Raseinių r.sav., Kalnujų mstl., Alyvų g.16, tel. +37068270934 www.proideja.lt</div>					GYVENAMOJO NAMO, RASEINIŲ R. SAV., ARIOGALOS SEN., UŽDUBYSIO K., RINGĖS G.21, REKONSTRAVIMO PROJEKTINIAI PASIŪLYMAI			
ATESTATO NR.	PARĖIGOS	VARDAS PAVARDĖ	PARAŠAS	DATA	Brėžinys  FASADAS 3-1	LAPO DYDIS		LAIDA
30224	PV	A.ŽEMKAUSKAS		2018-05		A-3	0	
A1697	PDV	S.ZELIONKA		2018-05				
26333	PDV	A.ŽEMKAUSKAS			STATINIO ŠIFRAS	MASTELIS	LAPAS	LAPŲ
RTDP	Užsakovas STEPONAS NACIUS, VAIVA NACIUVIENĖ				PRO-0114-01-RTDP-SASK-03	1:100	3	

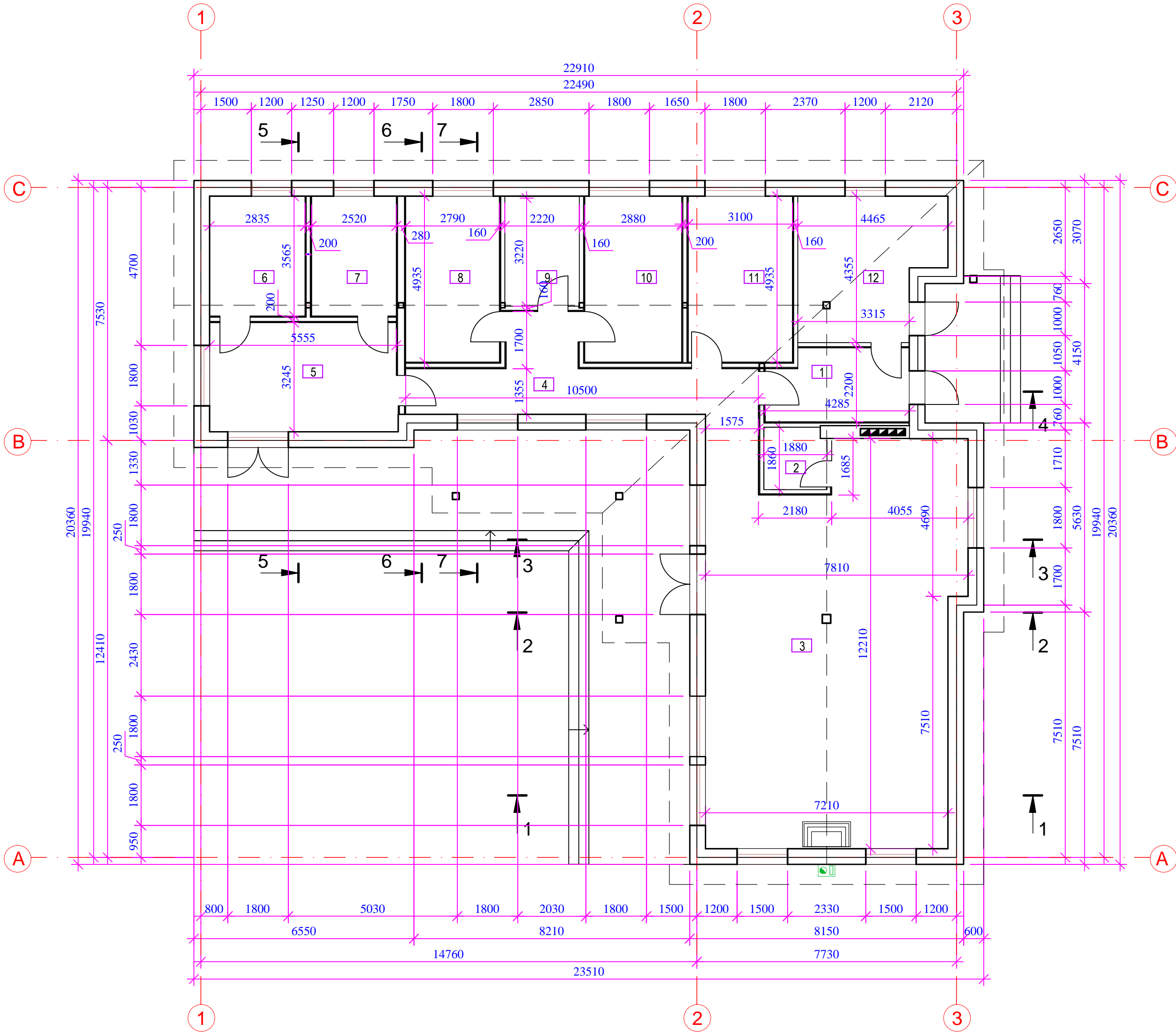
FASADAS A-C



-  Stogo danga čerpės - molio spalva
-  Medinės dailylentės - šviesiai rusva spalva
-  Fasado klinkerinės plytelės, gelsva spalva
-  Cokolio klinkerinės plytelės, molio spalva

<div>PROidėja</div> <div>UAB "PROIDĖJA", įm.k. 304255492 Raseinių r.sav., Kalnujų mstl., Alyvų g.16, tel. +37068270934 www.proideja.lt</div>					GYVENAMOJO NAMO, RASEINIŲ R. SAV., ARIOGALOS SEN., UŽDUBYSIO K., RINGĖS G.21, REKONSTRAVIMO PROJEKTINIAI PASIŪLYMAI				
ATESTATO NR.	PARĖIGOS	VARDAS PAVARDĖ	PARAŠAS	DATA	Brėžinys  FASADAS A-C	LAPO DYDIS		LAIDA	
30224	PV	A.ŽEMKAUSKAS		2018-05		A-3		0	
A1697	PDV	S.ZELIONKA		2018-05					
26333	PDV	A.ŽEMKAUSKAS		2018-05	STATINIO ŠIFRAS		MASTELIS	LAPAS	LAPŲ
RTDP	Užsakovas STEPONAS NACIUS, VAIVA NACIUVIENĖ				PRO-0114-01-RTDP-SASK-04	1:100	4		

AUKŠTO PLANAS



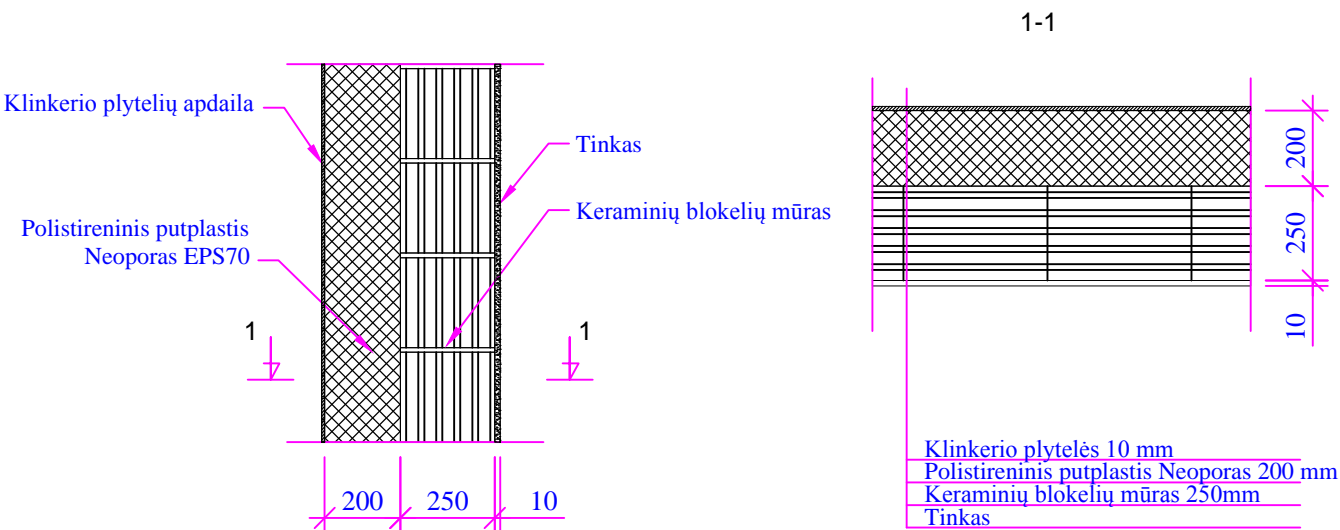
PATALPŲ EKSPLIKACIJA

Nr.	Patalpos paskirtis	Plotas, m²
1	Tambūras	8,83
2	Sandėliukas	3,42
3	Virtuvė - svetainė	84,36
4	Koridorius	21,65
5	Tėvų miegamasis	18,07
6	Vonios kambarys	10,11
7	Drabužinė	8,98
8	Vaiko kambarys	13,77
9	Vonios kambarys	7,27
10	Vaiko kambarys	14,21
11	Vaiko kambarys	15,30
12	Skalbykla - katilinė	16,94
Bendrasis aukšto plotas		222,9100

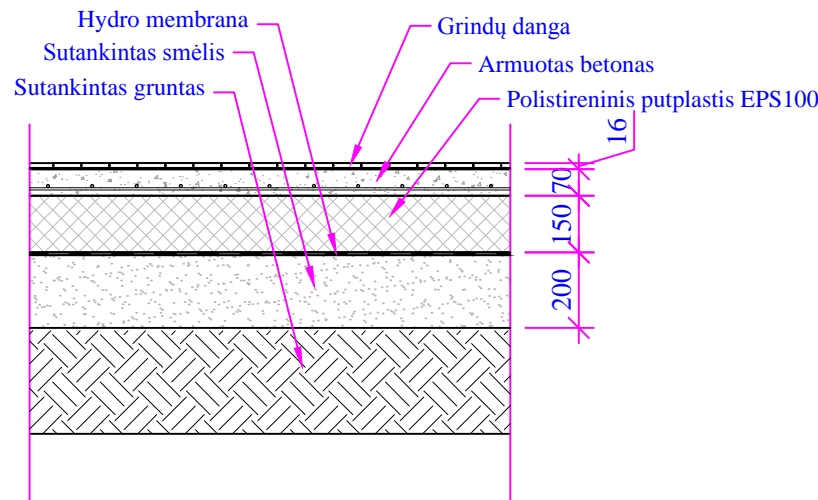
BENDRIEJI PASTATO RODIKLIAI

Nr.	Pastato rodikliai	Plotas, m²
1	Bendrasis plotas	222,91
2	Gyvenamas plotas	162,65
3	Naudingas plotas	222,91
4	Pagalbinis plotas	60,26
5	Tūris	1018

LAUKO SIENOS DETALĖ

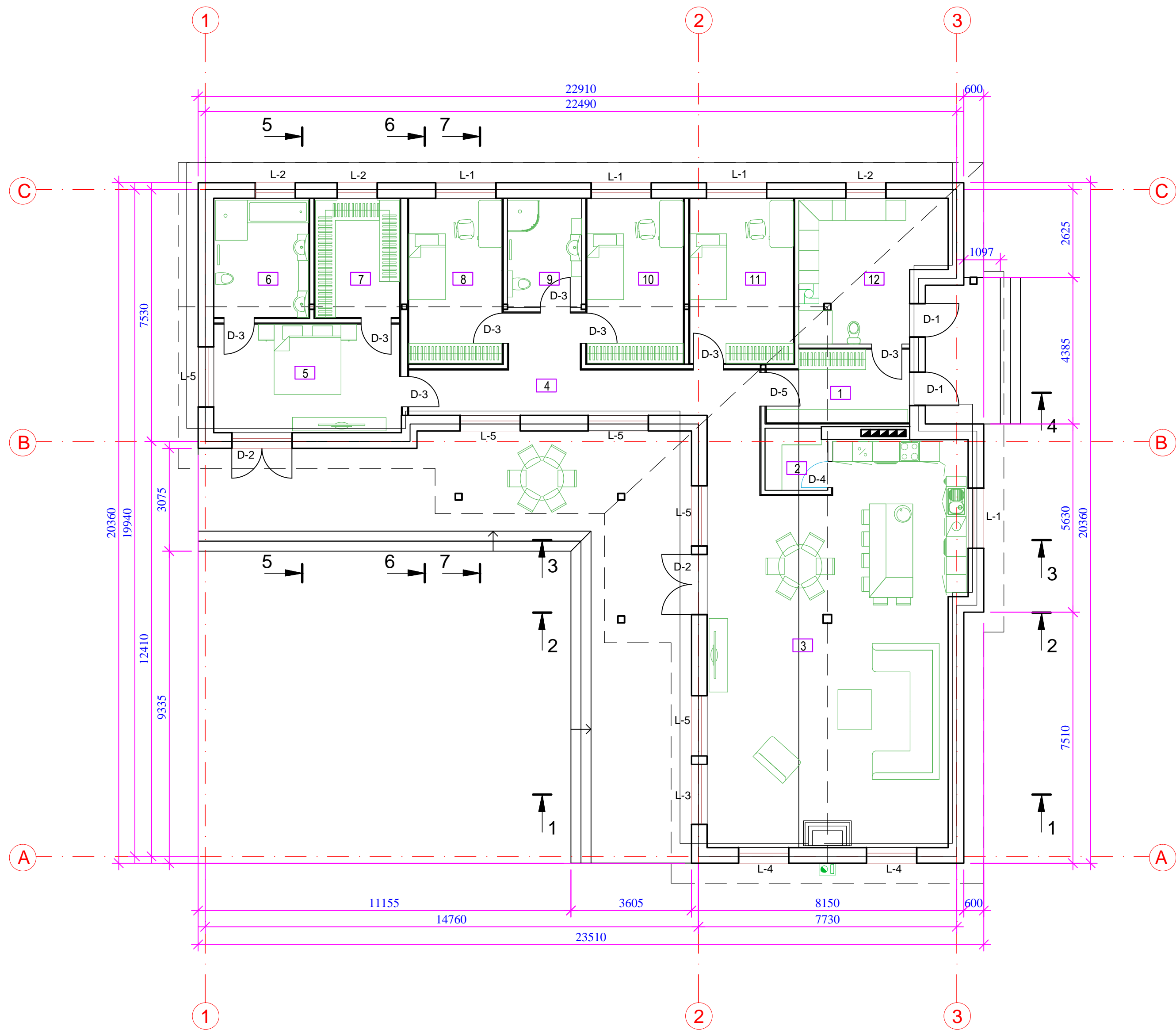


GRINDŲ ANT GRUNTO ĮRENGIMO DETALĖ



<div>PROidėja</div> <div>UAB "PROIDEJA", įm.k.304265492 Raseinių r.sav., Kalnujų mstl., Alyvų g.16, tel. +37068270934 www.proideja.lt</div>					GYVENAMOJO NAMO, RASEINIŲ R. SAV., ARIOGALOS SEN., UŽDUBYSIO K., RINGĖS G.21, REKONSTRAVIMO PROJEKTINIAI PASIŪLYMAI					
ATESTATO NR.	PARIGIOS	VARDAS PAVARDĖ	PARAŠAS	DATA	Brėžinys	LAPO DYDIS			LAIDA	
30224	PV	A ŽEMKAUSKAS		2018-05		AUKŠTO PLANAS			A-2	0
A1697	PDV	S.ZELIONKA		2018-05						
26333	PDV	A ŽEMKAUSKAS		2018-05						
RTDP	Užsakovas				STATINIO ŠIFRAS			MASTELIS	LAPAS	LAPŲ
	STEPONAS NACIUS, VAIVA NACIUVIENĖ				PRO-0114-01-RTDP-SASK-05			1:100	5	

AUKŠTO TECHNOLOGINIS PLANAS



PATALPŲ EKSPLIKACIJA

Nr.	Patalpos paskirtis	Plotas, m²
1	Tambūras	8,83
2	Sandėliukas	3,42
3	Virtuvė - svetainė	84,36
4	Koridorius	21,65
5	Tėvų miegamasis	18,07
6	Vonios kambarys	10,11
7	Drabužinė	8,98
8	Vaiko kambarys	13,77
9	Vonios kambarys	7,27
10	Vaiko kambarys	14,21
11	Vaiko kambarys	15,30
12	Skalbykla - katilinė	16,94
Bendrasis aukšto plotas		222,9100

BENDRIEJI PASTATO RODIKLIAI

Nr.	Pastato rodikliai	Plotas, m²
1	Bendrasis plotas	222,91
2	Gyvenamas plotas	162,65
3	Naudingas plotas	222,91
4	Pagalbinis plotas	60,26
5	Tūris	1018

<div>PROidėja</div> <div>UAB "PROIDEJA", įm. k.304265492 Raseinių r.sav., Kalmių mstl., Apyk. g.16, tel. +37068270934 www.proideja.lt</div>					GYVENAMOJO NAMO, RASEINIŲ R. SAV., ARIOGALOS SEN., UŽDUBYSIO K., RINGES G.21, REKONSTRAVIMO PROJEKTINGAI PASIŪLYMAI					
ATESTATO NR.	PARĖIGOS	VARDAS PAVARDE	PARAŠAS	DATA	Brėžinis	LAPO DYDIS			LAIDA	
30224	PV	A.ŽEMKAUSKAS		2018-05		AUKŠTO TECHNOLOGINIS PLANAS			A-2	0
A1697	PDV	S.ZELIONKA		2018-05						
26333	PDV	A.ŽEMKAUSKAS		2018-05						
RTDP	Užsakovas STEPONAS NACIUS, VAIVA NACIUVIENĖ				PRO-0114-01-RTDP-SASK-06	STATINIO ŠIFRAS		MASTELIS	LAPAS	LAPŲ
								1:100	6	