

Projekto Nr. **NTV-PS-B23 III-17-11-005-AB-PP-SA**

Projekto pavadinimas **DAUGIABUČIAI GYVENAMIEJI NAMAI (6.3)
SMOLENSKO G. 23, VILNIUS,
STATYBOS PROJEKTAS**

Projekto etapas **PROJEKTINIAI PASIŪLYMAI (PP)**

Objektas **DAUGIABUČIAI GYVENAMIEJI NAMAI**


Statinio adresas
(statybos vieta) **SMOLENSKO G. 23, VILNIUS**

Statybos rūšis **NAUJA STATYBA**

Statinio kategorija **YPATINGAS STATINYS**

Laida **0**

Statytojas **UAB „NOTO“**

Įmonė	Pareigos	Vardas, pavardė	Atestato Nr.	Parašas
UAB „CLOUD ARCHITEKTAI“	Direktorius	A. DAGELIS	Nr. A2122	
	Projekto vadovas	A. DAGELIS	Nr. A2122	

Direktorius
Algimantas Laurinavičius



VILNIUS 2018



VILNIAUS MIESTO SAVIVALDYBĖS ADMINISTRACIJA

PRITARIU

Miesto plėtros departamento direktoriaus pavaduotojas, laikinai
vykdantis Savivaldybės vyriausiojo architekto funkcijas

Aurelijus Stapulionis

(parašas)

Reg. Nr. PPU 111/15 2015 m. 11 17 d.

PROJEKTINIŲ PASIŪLYMŲ RENGIMO UŽDUOTIS

2015 m.

Vilnius

1. Informacija apie sumanytą projektuoti statinį (pavadinimas, statybos rūšis, statinio kategorija, pagrindinė statinio naudojimo paskirtis), žemės sklypo ir statinio rodikliai (sklypo užstatymo tankumas ir intensyvumas, pastato aukštų skaičius, jo aukštis nuo žemės paviršiaus metrais, absoliutinė altitudė, bendras plotas ir kita):

Daugiabučių gyvenamųjų namų grupė birželio 23-osios gatvėje, naujo statinio statyba, ypatingas statinys, gyvenamosios paskirties pastatai 7.3, žemės sklypo plotas 1,7128 ha, sklypo užstatymo tankumas - 38 %, sklypo užstatymo intensyvumas – 1,4, pastatai iki 9 aukštų, aukštis iki 29,0 m.

2. Projektinių pasiūlymų paskirtis:

Gauti leidimą rengti TP nesant sklypo detaliojo plano, gauti SAR.

3. Projektinių pasiūlymų sudėtis:

Aiškinamasis raštas, situacijos planas, sklypo planas, pastatų aukštų planų schemas, pastatų charakteringų pjūvių schemas, pastatų fasadai.

4. Statytojo pateikiami dokumentai ir duomenys:

Nekilnojamojo turto registro centrinio duomenų banko išrašas, žemės sklypo planas, žemės sklypo (sklypų) formavimo ir pertvarkymo projektas, prašymas patvirtinti žemės sklypo formavimo ir pertvarkymo projektą, bendrasavininkų sutikimai.

5. Projektinių pasiūlymų vaizdinė informacija

Vizualizacijos.

6. Kiti duomenys (projektinių pasiūlymų rengimo terminai, statytojui pateikiamų projektinių pasiūlymų kopijos ir kita)

Statytojas (užsakovas)

UAB Noto direktorius

(fizinis arba juridinis asmuo)

Direktorius
Algimantas Laurinavičius

(parašas)



Projektinių pasiūlymų rengėjas

UAB „CLOUD ARCHITECTAI“

(projektavimo organizacija, projekto vadovas)

(parašas)

AIŠKINAMASIS RAŠTAS

1. ESAMA SITUACIJA

Planuojamas sklypas Smolensko g. 23, Vilniuje, Naujamiesčio seniūnijoje, kurio plotas, 1,7128 ha, kad Nr. 0101/0055:217. Žemės sklypo paskirtis – kita, sklypo naudojimo būdai – komercinės paskirties objektų teritorijos, daugiabučių gyvenamųjų pastatų ir bendrabučių teritorijos. Žemės sklypas valstybinės žemės nuomos teise priklauso UAB „Noto“. Žemės sklype yra nebaigta statyti automobilių saugykla (30G1/b), nebaigti statyti daugiabučiai gyvenamieji namai (28A8/b, 29A7/b).



1 pav. Esama situacija

0	2018.01			
LAIDA	IŠLEIDIMO DATA	LAIDOS STATUSAS. KEITIMO PRIEŽASTIS (JEI TAIKOMA)		
KVAL. PATV. DOK. NR.	+ cloud + + architecture+urban design +	UAB "Cloud Architektai" Konstitucijos pr. 21C, Quadrum North, 3 aukštas, LT-08130 Vilnius į.k. 303231136, Tel.+37068790457, info@cloudarchitektai.lt	STATINIO PROJEKTO PAVADINIMAS DAUGIABUČIŲ GYVENAMŪJŲ NAMŲ GRUPĖ, SMOLENSKO G. 23, VILNIUS. STATYBOS PROJEKTAS	
A2122	SPDV	A.DAGELIS		STATINIO PROJEKTO PAVADINIMAS
	ARCH	G.ŽALKAUSKAITE		DAUGIABUČIAI GYVENAMIEJI NAMAI, SMOLENSKO G. 23, VILNIUS. STATYBOS GRUPĖ
				STATINIO PROJEKTO PAVADINIMAS ŽINIARAŠTIS
	STATYTOJAS		DOKUMENTO ŽYMUO	LAPAS
	UAB „NOTO“			LAPŲ
				1
				1

Nagrinėjamoje teritorijoje AB „Gražtai“ veikla vykdoma nuo 1957 m. Čia gaminami įvairūs gražtai ir frezos, tačiau šiuo metu kai kurie gamybiniai procesai yra perkelti į Raseinius, o dalis pastatų jau yra naudojami pagal kitą paskirtį arba apleisti. Sklype esantys įvairūs gamybiniai pastatai I statybos etape buvo nugriauti. Teritorija tiesiogiai ribojasi su Smolensko g., iš kurios yra įvažiavimai į sklypą. Smolensko g. yra D kategorijos pagalbinės gatvės, 2 eismo juostų, asfaltbetonio dangos su įrengtais šaligatviais. Pietrytinėje dalyje sklypas ribojasi su žemės sklypu, kuriame stovi Sporto mokykla, pietinėje – gražtų gamyklos pastatas. Sklypas rytinėje dalyje ribojasi su pramonės ir sandėliavimo paskirties pastatu. Šiaurinėje dalyje – sklypas, kurio naudotojas yra Vilniaus apskrities vyriausiasis policijos komisariatas.

Nagrinėjamas sklypas patenka į Vilniaus senamiesčio apsaugos zoną, sklype nėra nekilnojamųjų kultūros vertybių. Teritorija inžineriniu požiūriu yra išvystyta. Sklype yra vandentiekio, buitinių nuotekų, elektros tiekimo, ryšių komunikacijos, centralizuoto šilumotiekio trasa.

Nagrinėjamam sklypui galioja specialiosios žemės naudojimo sąlygos ir apribojimai:

I. Ryšių linijų apsaugos zonos;

VI. Elektros linijų apsaugos zonos;

XIX. Nekilnojamųjų kultūros vertybių teritorija ir apsaugos zonos;

XLVIII. Šilumos ir karšto vandens tiekimo tinklų apsaugos zonos;

XLIX. Vandentiekio, lietaus ir fekalinės kanalizacijos tinklų ir įrenginių apsaugos zonos;

2. PROJEKTO ĮGYVENDINIMO EIGA

Daugiabučių gyvenamųjų namų ir antžeminės automobilių saugyklos projektas įgyvendinamas III etapais. Suprojektuoti vadovaujantis Vilniaus miesto savivaldybės administracijos Miesto plėtros departamento 2016-01-21 išduotais Specialiaisiais architektūros reikalavimais Nr. AR 34, Vilniaus miesto savivaldybės patvirtinta projektinių pasiūlymų užduotimi 2015-11-17 Reg. Nr. PPU 111/15, specialiaisiais paveldosaugos reikalavimais (laikinuoju apsaugos reglamentu) 2015-12-15 Nr.EV-998.

I statybos etapu suprojektuotas daugiabutis gyvenamasis namas N1, N3 ir antžeminė automobilių saugykla. Pirmam statybos etapui išduotas leidimas 2016-04-28 Nr.LSNS-01-160428-



00014. Sklype esamų teisiškai registruotų nekilnojamojo turto registru centro duomenų banke I etapo pastatų techniniai - ekonominiai rodikliai: daugiabutis gyvenamasis namas (28A8/b) (nebaigtas statyti) – bendras plotas – 3793,72 m²; užstatytas plotas – 569,00 m²; daugiabutis gyvenamasis namas (29A7/b) (nebaigtas statyti) – bendras plotas – 4459,19 m²; užstatytas plotas – 640,00 m². Automobilių saugykla (30G1/b) (nebaigta statyti) – bendras plotas – 2621,93 m²; užstatytas plotas – 1747,00 m².

II statybos etapu suprojektuoti daugiabučiai gyvenamieji namai N4, N2, N5. Antram statybos etapui išduotas statybos leidimas 2017-03-31 Nr.LSNS-01-170331-00623.

III statybos etapu suprojektuoti daugiabučiai gyvenamieji namai N6, N7, N8. Statybos leidimas šiam etapui nėra gautas.



2 pav. Viešintų projektinių pasiūlymų sprendiniai

Visuomenės informavimas apie numatomą daugiabučių gyvenamųjų namų Birželio 23-osios g. 10, Vilniuje, projektavimą įvyko 2015-12-11. Pasikeitus projektuojamų pastatų N7,



N5, N6, N4 aukštingumui ir aukščiui nuo žemės paviršiaus, kartojama visuomenės informavimo procedūra. Sklypui nėra galiojančio detaliojo plano, todėl vadovaujamasi ankščiau patvirtinta projektinių pasiūlymų rengimo užduotimi 2015-11-17 Reg. Nr. PPU 111/15.



3 pav. Naujų projektinių pasiūlymų sprendiniai

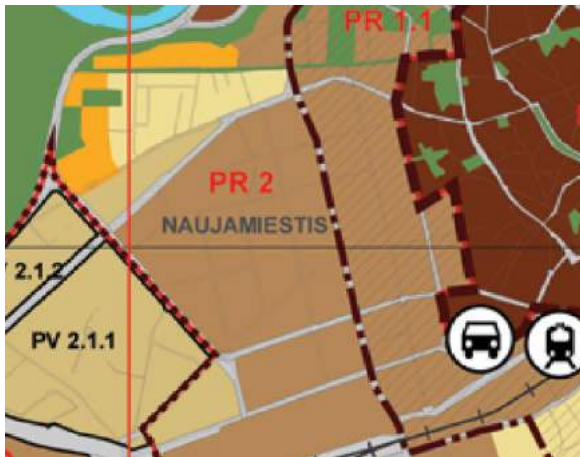
Pakoreguoti projektiniai pasiūlymai atitinka projektinių pasiūlymų rengimo užduotį ir Vilniaus miesto savivaldybės teritorijos bendrojo plano (Reg.Nr.1881) sprendinius.

3. TERITORIJŲ PLANAVIMO DOKUMENTAI

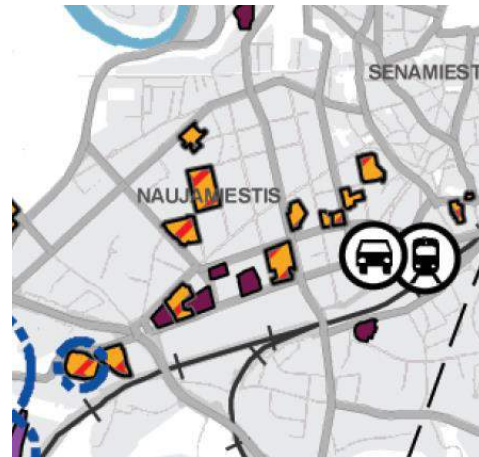
Nagrinėjamoje teritorijoje galioja šie teritorijų planavimo dokumentai:



- Vilniaus miesto savivaldybės tarybos 2007 m. vasario 14 d. sprendimu Nr. 1-1519 “Dėl Vilniaus miesto savivaldybės teritorijos bendrojo plano iki 2015 metų ir jo sprendinių tvirtinimo” patvirtinti Vilniaus miesto bendrojo plano (Reg. Nr. 1881) sprendiniai (4 pav.).



4 pav. Vilniaus miesto savivaldybės teritorijos Bendrojo plano ištrauka



5 pav. Pramonės ir komunalinių įmonių teritorijos

Pagal patvirtintą Vilniaus miesto savivaldybės teritorijos bendrąjį planą (Reg.Nr.1881) planuojami sklypai patenka į funkcinę zoną „Rajono centrai ir kitos mišrios didelio užstatymo intensyvumo teritorijos“. Teritorijoje vyrauja gyvenamoji, komercinė, visuomeninė veikla. Gyvenamosios paskirties sklypams numatytas užstatymo intensyvumas < 1,6. Statinių aukštingumas – iki 35 m.

Pagal patvirtintą Vilniaus miesto savivaldybės teritorijos bendrajame plane (Reg.Nr.1881) numatyta pramonės ir komunalinių įmonių teritorijų konversija į gyvenamąsias – komercines teritorijas (5 pav.).

- Teritorijai parengtas Kitos paskirties žemės sklypo Birželio 23-iosios g. 10 (kad. Nr. 0101/0055:55) formavimo ir pertvarkymo projektas, patvirtintas Vilniaus miesto savivaldybės administracijos direktoriaus įsakymu 2015-10-29 Nr. 30-3455.

4. PROJEKTINIŲ PASIŪLYMŲ RENGIMO PAGRINDAS

UAB „NT statybų valdymas“ užsakymas suprojektuoti daugiabučių gyvenamųjų namų kvartalą su požemine automobilių saugykla Birželio 23-iosios g. 10, Vilniaus m., nauja statyba.



Statytojas UAB „Noto“. Žemės sklype (skl. kad. Nr. 0101/0055:55) nėra galiojančio patvirtinto detaliojo plano, todėl projektiniai pasiūlymai rengiami vadovaujantis Vilniaus miesto savivaldybės teritorijos Bendroju planu (Reg.Nr.1881) ir Vilniaus miesto savivaldybės administracijos miesto plėtros departamento patvirtinta projektavimo užduotimi 2015-11-17 Reg. Nr. PPU 111/15.

Vadovaujantis STR 3.06.01:2007 „Kultūros paveldo tvarkybos darbų projektų rengimo taisyklėmis“ teritorijai rengiami projektiniai pasiūlymai įvertinus kaimyninių teritorijų urbanistines struktūras ir užstatymo mastelį.

5. STATINIO PASKIRTIS

Gyvenamosios paskirties (daugiabučiai) pastatai (6.3)

6. SKLYPO RELJEFAS, ŽELDINIAI

Nagrinėjamo sklypo reljefas pakankamai lygus (altitudės apie 139,61 - 140,92).

Vadovaujantis Vilniaus miesto savivaldybės teritorijos bendrojo plano (Reg. Nr.1881) Gamtos vertybių, želdynų ir erdvių sistemos sprendiniais, nagrinėjamas sklypas patenka į aukšto rekreacinio potencialo, pritaikomą ekstensyviai naudojimui želdynų teritoriją (6 pav.).



6 pav. Gamtos vertybės, želdynai ir viešųjų erdvių sistema



7 pav. Gamtinio karkaso ir želdynų reglamentai probleminėse teritorijose

Pagal Vilniaus miesto savivaldybės teritorijos bendrojo plano (Reg. Nr.1881) Gamtinio karkaso ir želdynų reglamentai probleminėse teritorijose, patenka į želdyno teritorijas, kurioms keliami specialieji reikalavimai. Teritorijoje turi būti kompensuojamas vietinio želdyno trūkumas.

Vietinio želdyno trūkumas kompensuojamas tiesioginės aplinkos (priklausomojo) želdyno įrangos kokybe. Kokybę nustato vidurinėsios miesto dalies želdyno standartai (7 pav.).

Privaloma sąlyga renovacijai ar konversijai šiose teritorijose – naujo vietinio kvartalo grupės želdyno įrengimas. Rodiklis – 6 m. kv. įrengto želdyno 1 gyventojui. Pasiekiamumas < 400 m.



8 pav. Miesto ir apylinkių gamtinio karkaso schema

Pagal Vilniaus miesto savivaldybės teritorijos bendrojo plano (Reg. Nr.1881) sprendinius, urbanizuoti ypač svarbūs gamtinio karkaso elementai, kuriuose pirmenybė teikiama išlikusio gamtinio intarpo apsaugai ir naujiems želdynams kurti (8 pav.).

Projektinių pasiūlymų sprendiniai neprieštarauja galiojančio Vilniaus miesto savivaldybės teritorijos bendrojo plano (Reg.Nr. 1881) sprendiniams.

7. STATINIŲ STATYBOS RŪŠIS

Nauja statyba

8. RYŠYS SU GRETIMU UŽSTATYMU

Nagrinėjamo sklypo aplinkinis užstatymas yra besikeičiantis, intensyviai vyksta konversija iš pramonės ir sandėliavimo teritorijų į visuomeninės, komercinės paskirties ir gyvenamąsias teritorijas.





Sutartiniai ženklai:



9 pav. Urbanistinio užstatymo schema



Sutartiniai ženklai:



10 pav. Urbanistinio užstatymo schema














Šiaurinėje sklypo pusėje numatoma statyti Vilniaus apskrities vyriausiojo komisariato 4 aukštų areštinės pastatą ir 1-ąjį policijos komisariatą. Sklypo šiaurės - rytų pusėje yra Vilniaus apskrities vyriausiojo komisariato 4 aukštų pastatas, kiek toliau Lietuvos edukologijos universiteto 4 aukštų mokslo paskirties pastatas (11 pav.).

Rytinėje sklypo pusėje 3 aukštų buvusios grąžtų gamyklos pastatas. Kiek toliau rytinėje ir pietinėje pusėje dar sovietmečiu susiformavęs užstatymas daugiabučiais gyvenamaisiais namais (11 pav.).

Vakarinėje sklypo pusėje dar sovietmečiu susiformavęs užstatymas 4 aukštų daugiabučiais gyvenamaisiais namais ir Rimi prekybos centro 3 aukštų pastatas.



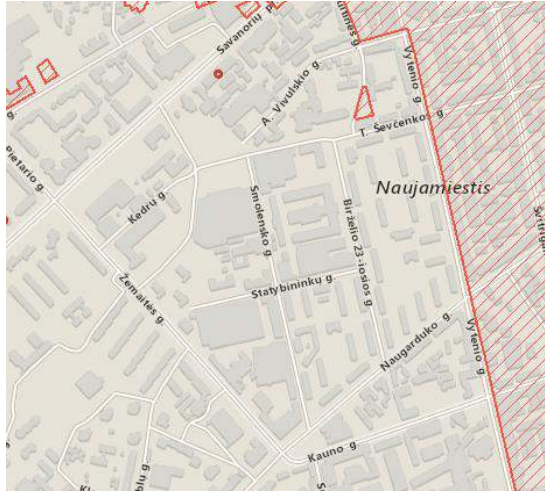
Sutartiniai ženklai:

	Esami pastatai		3a. pastatai		6a. pastatai		9 ir daugiau aukštų pastatai
	1a. pastatai		4a. pastatai		7a. pastatai		Gatvės
	2a. pastatai		5a. pastatai		8a. pastatai		

11 pav. Pastatų aukštingumo schema

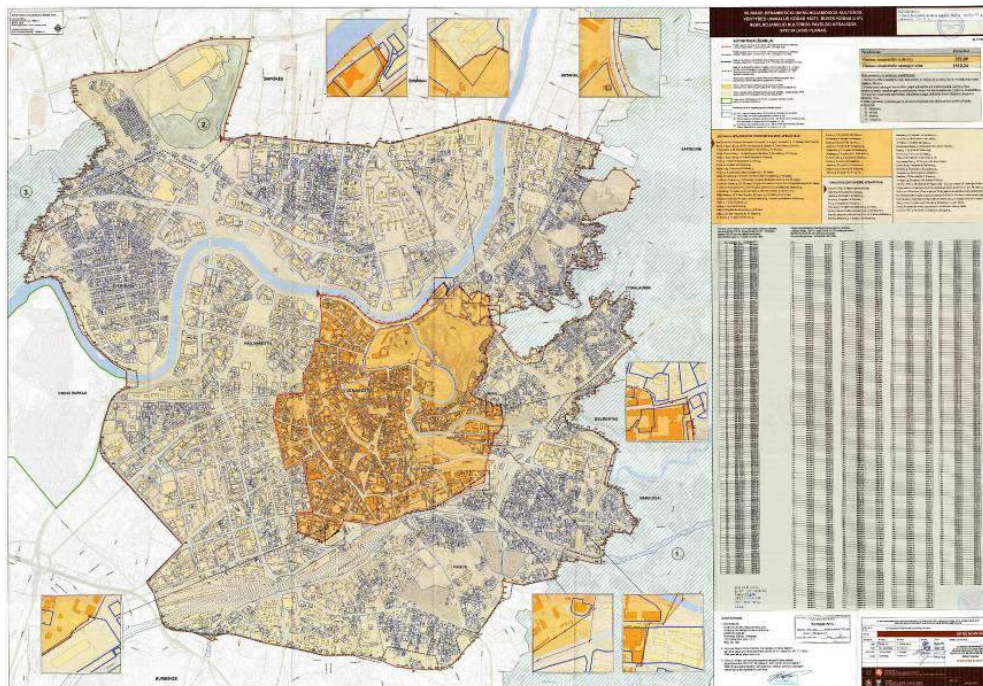
9. PAVELDOSAUGINĖ DALIS

Nagrinėjamas sklypas patenka į Vilniaus senamiesčio apsaugos zoną, sklype nėra nekilnojamųjų kultūros vertybių (12 pav.).



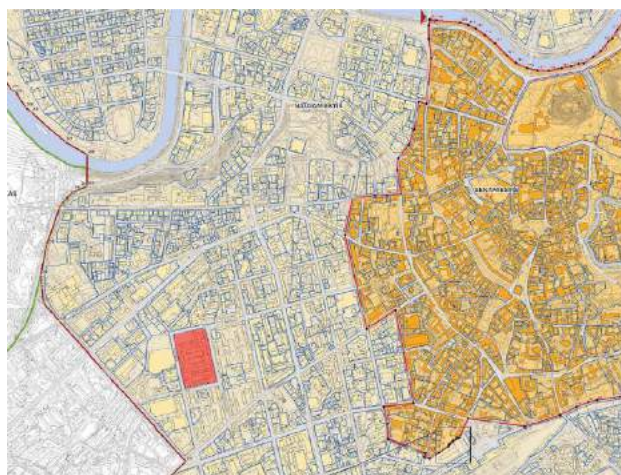
12 pav. Nekilnojamųjų kultūros paveldo vertybių žemėlapis ištrauka

Planuojamas sklypas patenka į Vilniaus Senamiesčio apsaugos (buferinę) zoną ir (arba) Vilniaus miesto istorinės dalies – vietinės reikšmės urbanistikos paminklo UV 70 apsauginę zoną “A”.



13 pav. Vilniaus Senamiesčio apsaugos specialusis planas





14 pav. Vilniaus Senamiesčio apsaugos specialiojo plano ištrauka su pažymėta teritorijos vieta

Teritorijos paminklosauginis režimas patvirtintas šiais dokumentais:

- Kultūros vertybių apsaugos departamento 2005-04-19 įsakymu Nr.Į-167 “Dėl pasaulio paveldo objekto – kultūros paminklo UIP – Vilniaus istorinio centro apsaugos zonos laikinojo apsaugos reglamento patvirtinimo” ir Paminklotvarkos departamento prie Statybos ir urbanistikos ministerijos 1994 05 10 įsakymu Nr.28: dėl Vilniaus miesto centrinės dalies paskelbimo vietinės reikšmės urbanistikos paminklu” bei Vilniaus miesto valdybos 1994 08 16 potvarkiu Nr.1156V “Dėl Vilniaus miesto vietinės reikšmės urbanistikos paminklo reguliuojamo užstatymo zonos teritorijos ir režimo patvirtinimo”.
- 2005 m. balandžio 19 d. Kultūros paveldo departamento direktoriaus įsakymu Nr. Į-167 buvo patvirtintas Pasaulinio paveldo objekto – kultūros paminklo UIP – Vilniaus istorinio centro apsaugos zonos laikinasis apsaugos reglamentas.
- Vilniaus senamiesčio (unikalus kodas Kultūros vertybių registre 16073, buvęs kodas UIP) nekilnojamojo kultūros paveldo apsaugos specialiuoju planu – teritorijos ir apsaugos zonos ribų planu, patvirtintu Lietuvos Respublikos kultūros ministro 2010 m. spalio 18 d. įsakymu Nr. ĮV-512.

Pasaulinio paveldo objekto – kultūros paminklo UIP – Vilniaus istorinio centro apsaugos zonos laikinasis apsaugos reglamentas (toliau – Reglamentas) nustato Lietuvos Respublikos nekilnojamojo kultūros paveldo apsaugos įstatymo (Žin., 1995, Nr. 3-37; 2004, Nr. 153-5571) 19

straipsnio 2 dalies 2 punkto bei Lietuvos Respublikos saugomų teritorijų įstatymo (Žin., 1993, Nr. 63-1188; 2001, Nr. 108-3902) 19 straipsnio 6 punkto reikalavimų taikymo principus, saugant Vilniaus senamiesčio vertingąsias savybes. Veiklos pasaulinio paveldo objekto – kultūros paminklo UIP – Vilniaus istorinio centro apsaugos zonoje ribojimo tikslas – saugoti Vilniaus senamiesčio istoriškai susiformavusias panoramas ir siluetus. Vilniaus miesto istorinė dalis, vad. Žvėrynu (un.k.33652). Vilniaus senamiesčio (un.k.16073) apsaugos zona. Matomus iš Vilniaus senamiesčio gatvių ir aikščių, pagrindinių įvažiavimo į senamiestį traktų, taip pat iš Vilniaus bendruoju planu ir kitais teritorijų planavimo dokumentais nustatytų senamiesčio apžiūros vietų pačiame senamiestyje bei jo apsuptyje.

Reglamente vartojamos sąvokos:

- **Apsaugos zonos** – greta saugomo kultūros paveldo objekto ar vietovės esančios teritorijos, kurioms nustatomos žemės sklypų ir kitų nekilnojamojo daiktų tvarkymo ir naudojimo specialiosios sąlygos, kad kultūros paveldo objekto ar vietovės vertingosios savybės būtų apsaugotos nuo galimo neigiamo veiklos tose gretimose teritorijose poveikio.
- **Apžiūros vieta** – Vilniaus miesto bendruoju planu bei kitais teritorijų planavimo dokumentais ir teisės aktais nustatytos vietos (regyklos, apžvalgos vietos, apžiūros vietos), skirtos senamiesčio ar atskirų jo dalių apžiūrai ar tinkamos ir rezervuotos tokiam naudojimui.
- **Kultūros paveldo objektai** – pavieniai ar į kompleksą įeinantys objektai, registruoti kaip nekilnojamosios kultūros vertybės, t. y. žemės sklypuose, sklypų dalyse, vandens, miško plotuose ar jų dalyse esantys statiniai ar kiti nekilnojamojo daiktai, kurie turi vertingųjų savybių ir kartu su jiems priskirta teritorija yra atskiri daiktinės teisės objektai ar gali jais būti.
- **Naujo statinio statyba** – statybos rūšis, kai yra tikslas statybos sklype, kuriame yra ar nėra statinių, pastatyti naują statinį (nutiesti naujus inžinerinius tinklus, susisiekimą komunikacijas), pastatyti esamo statinio antžeminį ar požeminį priestatą, neatsižvelgiant į tai, ar jie savo paskirtimi bus susiję ar ne, atstatyti buvusį (sugriuvusį, sunaikintą, nugriautą) statinį.
- **Panorama** – matomas iš tam tikro apžvalgos taško daugiaplanis urbanizuotos ir/ar gamtinės aplinkos vaizdas.



- **Senamiestis** – Vilniaus istorinis centras tomis ribomis, kurios yra nurodytos įrašymo į Pasaulinio paveldo sąrašą dokumentacijoje.
- **Siluetas** – tolimas kontūrinis užstatymo vaizdas dangaus skliauto ir gamtinių elementų fone ar tolumo užstatymo fone.
- **Statinio rekonstravimas** – statybos rūšis, kai yra tikslas iš esmės pertvarkyti esamą statinį, sukurti jo naują kokybę: pastatyti naujus aukštus (antstatus) ar nugriauti dalį esamų (nedidinant statinio užimto žemės ploto matmenų, išskyrus priestato atvejį); pristatyti prie statinio (ar pastatyti tarp gretimų statinių) priestatą – pagalbinį statinį (pagal naudojimo paskirtį susijusį su statiniu, prie kurio jis pristatomas), kurio visų aukštų, taip pat rūšio (pusrūšio), antstatų, pastogės patalpų plotų suma nebūtų didesnė kaip 10 procentų už tokiu pat būdu apskaičiuotą statinio, prie kurio priestatas pristatomas, plotų sumą; iš esmės keisti statinio fasadų išvaizdą (keičiant apdailą – jos konstrukcijas, medžiagas, įrengiant naujus statinio elementus – balkonus, duris, langus, architektūros detales, keičiant šių statinio elementų matmenis, tipą, išdėstymą ar juos pašalinant); keisti (pašalinti nereikalingas) bet kurias laikančiąsias konstrukcijas kito tipo konstrukcijomis; iš esmės keisti pastato patalpų planą pertvarkant laikančiąsias konstrukcijas; apšiltinti statinio išorines atitvaras (sienas, stogą); atlikti statinio kapitalinio remonto darbus, jei šie darbai atliekami kartu su statinio rekonstravimu; pertvarkyti statinio bendrąsias inžinerines sistemas keičiant jų tipą, pralaidumą; atlikti technologinių įrenginių ir technologinių inžinerinių sistemų, inžinerinių tinklų ir susisiekimo komunikacijų rekonstravimo darbus, nurodytus normatyviniuose statinio saugos ir paskirties dokumentuose; pritaikyti statinį naujai paskirčiai, kai normatyvinių statybos techninių dokumentų ir normatyvinių statinio saugos ir paskirties dokumentų nustatyti naujos statinio paskirties reikalavimai yra griežtesni negu buvusios ir kai šių reikalavimų negalima laikytis atliekant paprastąjį ar kapitalinį remontą.
- **Teritorijų planavimo dokumentai** – bendrieji (generaliniai), specialieji ir detalieji planai, kuriuose raštu ir grafiškai pateikti sprendiniai dėl teritorijų, žemės sklypų ar jų grupių tvarkymo, naudojimo ir apsaugos bei teritorijos vystymo reikmių ir sąlygų.

Kitos vartojamos sąvokos atitinka Lietuvos Respublikos nekilnojamojo kultūros paveldo apsaugos įstatyme bei kituose teisės aktuose apibrėžtas sąvokas.



2005 m. balandžio 19 d. Kultūros paveldo departamento direktoriaus įsakymu Nr. Į-167 buvo patvirtintas Pasaulinio paveldo objekto – kultūros paminklo UIP – Vilniaus istorinio centro apsaugos zonos laikinasis apsaugos reglamentas. Pasaulinio paveldo objekto – kultūros paminklo UIP – Vilniaus istorinio centro apsaugos zonos laikinasis apsaugos reglamentas (toliau – Reglamentas) nustato Lietuvos Respublikos nekilnojamojo kultūros paveldo apsaugos įstatymo (Žin., 1995, Nr. 3-37; 2004, Nr. 153-5571) 19 straipsnio 2 dalies 2 punkto bei Lietuvos Respublikos saugomų teritorijų įstatymo (Žin., 1993, Nr. 63-1188; 2001, Nr. 108-3902) 19 straipsnio 6 punkto reikalavimų taikymo principus, saugant Vilniaus senamiesčio vertingąsias savybes.

Veiklos pasaulinio paveldo objekto – kultūros paminklo UIP – Vilniaus istorinio centro apsaugos zonoje ribojimo tikslas – saugoti Vilniaus senamiesčio istoriškai susiformavusias panoramas ir siluetus, matomus iš Vilniaus senamiesčio gatvių ir aikščių, pagrindinių įvažiavimo į senamiestį traktų, taip pat iš Vilniaus bendruoju planu ir kitais teritorijų planavimo dokumentais nustatytų senamiesčio apžiūros vietų pačiame senamiestyje bei jo apsuptyje.

Apsaugos zonoje saugomų kultūros paveldo objektų aukštis nekeičiamas, išskyrus atvejus, kai toks keitimas yra numatytas saugomų kultūros paveldo objektų apsaugos reglamentuose ir pagrįstas istoriniais ir fiziniiais (natūros) tyrimais.

Apsaugos zonoje draudžiamas tokių naujų statinių statymas ar esamų statinių rekonstravimas, didinant jų aukštingumą ar apimtį, kurie, žiūrint iš senamiesčio gatvių ir aikščių, pagrindinių įvažiavimo traktų bei iš apžiūros vietų:

- savo aukščiu, apimtimi ar išraiška nustelbtų senamiestyje ar jo apsaugos zonoje esantį saugomą kultūros paveldo objektą ar jų grupę, gamtines vertybes – senamiestį supančias kalvas;
- trukdytų apžvelgti senamiestį ar jo apsaugos zonoje esantį saugomą kultūros paveldo objektą ar jų grupę;
- ne mažiau kaip iki pusės aukščio užstatytų senamiestyje ar jo apsaugos zonoje esančią kalvą;
- keistų senamiesčio siluetą;
- būtų matomi iš senamiesčio gatvių ir aikščių (šis reikalavimas netaikomas gatvių, ribojančių senamiestį, atveju).

Planuojamas statyti statinys laikomas nustelbiančiu saugomą kultūros paveldo objektą ar jų grupę, jeigu, žiūrint iš apžiūros vietų:



- bus iškilęs virš matomo saugomo kultūros paveldo objekto ar jų grupės;
- bus matomas saugomo kultūros paveldo objekto ar jų grupės artimoje aplinkoje ir vizualiai savo apimtimi ar aukščiu konkuruos ar bus didesnis už saugomą kultūros paveldo objektą ar jų grupę.

Statinys laikomas matomu saugomo kultūros paveldo objekto ar jų grupės artimoje aplinkoje, jeigu, žiūrint iš apžiūros vietos, atstumas/matymo kampas nuo saugomo kultūros paveldo objekto ar jų grupės iki statinio bus lygus arba mažesnis už matomą saugomo kultūros paveldo objekto ar jų grupės horizontaliąją dalį/matymo kampą.

Matoma saugomo kultūros paveldo objekto dalis yra ta jo dalis, kurios neužstoja kiti statiniai ar reljefas. Želdynais užstojama saugomo kultūros paveldo objekto dalis laikoma matoma šio objekto dalimi.

Atvejais, nenurodytais Reglamento 5 punkte, naujų statinių statymas ar esamų statinių rekonstravimas gali būti leidžiamas, remiantis teritorijų planavimo dokumentų sprendinių poveikio vertinimu.

Senamiesčio apsaugos zonoje esančių kitų saugomų kultūros paveldo objektų ir vietovių teritorijose taikomi šio Reglamento reikalavimai, nustatyti saugomų kultūros paveldo objektų ir vietovių apsaugos reglamentuose ar teritorijų planavimo dokumentuose.

Senamiesčio apsaugos zonos dalyje, kuriai Paminklotvarkos departamento prie Lietuvos Respublikos Vyriausybės direktoriaus 1994 m. gegužės 10 d. įsakymu Nr. 28 „Dėl Vilniaus miesto centrinės dalies paskelbimo vietinės reikšmės urbanistikos paminklu“ ir Vilniaus miesto mero 1994 m. birželio 16 d. potvarkiu Nr. 1156V „Dėl Vilniaus miesto vietinės reikšmės urbanistikos paminklo reguliuojamo užstatymo zonos teritorijos ir režimo patvirtinimo“ yra nustatytas Vilniaus miesto vietinės reikšmės urbanistikos paminklo reguliuojamo užstatymo zonos režimas, nustatyto režimo reikalavimai taikomi kartu su šio Reglamento reikalavimais.

Statinys laikomas matomu saugomo kultūros paveldo objekto ar jų grupės artimoje aplinkoje, jeigu, žiūrint iš apžiūros vietos, atstumas/matymo kampas nuo saugomo kultūros paveldo objekto ar jų grupės iki statinio bus lygus arba mažesnis už matomą saugomo kultūros paveldo objekto ar jų grupės horizontaliąją dalį/matymo kampą.



Matoma saugomo kultūros paveldo objekto dalis yra ta jo dalis, kurios neužstoja kiti statiniai ar reljefas. Želdynais užstojama saugomo kultūros paveldo objekto dalis laikoma matoma šio objekto dalimi. Kadangi miesto dalis, kurioje projektuojami gyvenamosios paskirties pastatai yra pakankamai nutolusi nuo pagrindinių Senamiesčio ir Naujamiesčio regyklų, tai projektuojami pastatai neturės įtakos miesto istorinėms panoramoms. Apžvelgiant miesto panoramą nuo Gedimino kalno, projektuojamas naujas užstatymas neturi neigiamos vizualinės įtakos Vilniaus miesto panoraminiam vaizdams. Projektuojami pastatai yra 7 – 8 aukštai ir iki 28,7 m neprieštarauja Vilniaus senamiesčio – Pasaulio paveldo objekto apsaugos (buferinės) zonos specialiojo plano nustatytų teritorijai aukščio parametru, pietvakarių apsaugos zonos teritorijos daliai.

10. PROJEKTINIŲ PASIŪLYMŲ ARCHITEKTŪRINIAI SPRENDINIAI

Privažiavimas prie pastatų numatomas iš Smolensko g. pusės, patekimas į požeminį ir antžeminę automobilių saugyklą numatomas iš Smolensko g. pusės. Teritorijos vidinėje dalyje, numatyti tik laikini bei gaisriniai privažiavimai. Gyventojų patekimai į laiptines projektuojami iš Šiaurinės sklypo pusės vidiniuose namuose, bei iš Smolensko g. pusės perimetriniame užstatyme. Formuojamame sklype planuojami 8 dviejų tipų daugiabučiai gyvenamieji namai su požemine automobilių saugykla. Vienos sekcijos 6 - 8 aukštų pastatai sklypo vidinėje dalyje, bei 6 - 8 aukštų dviejų sekcijų gyvenamieji pastatai išlaikant perimetrinį užstatymą ties Smolensko gatve.

Planuojamo sklypo urbanistinė - planinė kompozicija sprendžiama kompleksiskai su greta esančiais sklypais, kurioje dominuoja 7 - 8 aukštų užstatymas. Daugiabučių gyvenamųjų namų grupę sudaro 8 dviejų tipų daugiabučiai gyvenamieji namai - 5 kvadratinės formos tūriai ir trys stačiakampės formos tūriai ties Smolensko gatve (vakarinėje sklypo dalyje), su požemine automobilių saugykla. Ties Smolensko gatve formuojamas perimetrinis užstatymas, urbanistiškai apjungiant naujus projektuojamus tūrius su jau esamais aplinkiniais pastatais. Perimetrinis užstatymas suformuoja uždara kiemo erdvę projektuojamame sklype.

Privažiavimas prie pastatų numatomas iš Smolensko g. pusės, patekimas į požeminę ir antžeminę automobilių saugyklą numatomas iš Smolensko gatvės pusės. Sklypo viduje formuojami plastiškų formų pėsčiųjų takai ir gaisriniais automobiliams reikalingi privažiavimai, kurie apsijungia į bendrą vidinių takų ir pravažiavimų sistemą, kuri išplanuota funkciškai patogiai ir racionaliai. Teritorijos viduje numatomi tik laikini bei gaisriniai privažiavimai. Žmonėms su negalia patekimas į teritorijos vidų numatomas taip pat iš sklypo apatinėje dalyje pietrytinėje pusėje esančio



privažiavimo ir pėsčiųjų tako. Sklypo viduje paliekamos žalios zonos su projektuojamomis dvejomis vaikų žaidimo aikštelėmis ir fontanu. Projektuojami nauji želdiniai, kurie darniai apsijungia su jau sklypo viduje esamais želdiniais. Planinė gyvenamųjų namų grupės koncepcija - pagrindinės automobilių stovėjimo vietos paliekamas požeminiame aukšte ir sklypo šiaurinėje pusėje esančioje atviroje automobilių saugykloje, o visas neužstatytas sklypo plotas paliekamas žalioms zonoms su pasivaikščiojimo takais, vaikų žaidimo aikštelėmis ir projektuojamu fontanu.

Pirmam statybos etapui išduotas leidimas 2016-04-28 Nr.LSNS-01-160428-00014.

Antram statybos etapui išduotas statybos leidimas 2017-03-31 Nr.LSNS-01-170331-00623.

1 Lent. Sklypo ir statinio techniniai ir paskirties rodikliai (1 etapas)

Pavadinimas	Mato vienetas	Kiekis	Pastabos
I ETAPAS			
SKLYPAS			
Sklypo plotas	m ²	1.7128	
Sklypo užstatymo tankis	%	6,7	
Sklypo užstatymo plotas	m ²	1154,85	
Sklypo užstatymo intensyvumas		0.4	
Želdynų plotas	m ²		
	%		
I ETAPAS			
DAUGIABUTIS GYVENAMASIS NAMAS N1			
Pastato bendrasis plotas	m ²	4630,08	
Pastato naudingasis plotas	m ²	4359,45	
Pastato tūris	m ³	18259,19	
Aukštų skaičius	vnt.	7	
Pastato aukštis	m	26,45	
Butų skaičius (gyvenamajame name), iš jų:	vnt.	56	
1 kambario	vnt.	8	
2 kambarių	vnt.	25	
3 kambarių	vnt.	15	
4 kambarių	vnt.	8	

Energinio naudingumo klasė	B
Pastato (patalpų) akustinio komforto sąlygų klasė	C
Statinio atsparumo ugniai laipsnis	I

DAUGIABUTIS GYVENAMASIS NAMAS N3

Pastato bendrasis plotas	m ²	3664,01
Pastato naudingasis plotas	m ²	3621,95
Pastato tūris	m ³	14121,91
Aukštų skaičius	vnt.	8
Pastato aukštis	m	27,40
Butų skaičius (gyvenamajame name), iš jų:	vnt.	56
1 kambario	vnt.	8
2 kambarių	vnt.	25
3 kambarių	vnt.	15
4 kambarių	vnt.	8
Energinio naudingumo klasė	B	
Pastato (patalpų) akustinio komforto sąlygų klasė	C	
Statinio atsparumo ugniai laipsnis	I	

ATVIRA ANTŽEMINĖ AUTOMOBILIŲ SAUGYKLA

1 lygio perdangos plotas	m ²	1366,18
2 lygio perdangos plotas	m ²	1406,12
3 lygio perdangos plotas	m ²	1362,82
Aukštų skaičius	vnt.	3
Statinio aukštis	m	4,66

2 Lent. Sklypo ir statinio techniniai ir paskirties rodikliai (2 etapas)

Pavadinimas	Mato vienetas	Kiekis	Pastabos
II ETAPAS			
SKLYPAS			
Sklypo plotas	m ²	17128	

Sklypo užstatymo tankis	%	16,4
Sklypo užstatymo plotas	m ²	1668
Sklypo užstatymo intensyvumas		1,0
Želdynų plotas	m ²	4120
	%	62

II ETAPAS

DAUGIABUTIS GYVENAMASIS NAMAS N2

Pastato bendrasis plotas	m ²	4573,03
Pastato naudingasis plotas	m ²	3734,82
Pastato tūris	m ³	19596
Aukštų skaičius	vnt.	7-8
Pastato aukštis	m	23,80=164.95 25,73=166.88 0,00=141.15
Butų skaičius (gyvenamajame name), iš jų:	vnt.	75
1 kambario	vnt.	15
2 kambarių	vnt.	38
3 kambarių	vnt.	22
4 kambarių	vnt.	-
Energinio naudingumo klasė		A
Pastato (patalpų) akustinio komforto sąlygų klasė		C
Statinio atsparumo ugniai laipsnis		I

DAUGIABUTIS GYVENAMASIS NAMAS N4

Pastato bendrasis plotas	m ²	3037,56
Pastato naudingasis plotas	m ²	2898,78
Pastato tūris	m ³	11856
Aukštų skaičius	vnt.	6-7
Pastato aukštis	m	19,00=161.00 22,10=164.10 0,00=142.00
Butų skaičius (gyvenamajame name), iš jų:	vnt.	51
1 kambario	vnt.	17

2 kambarių	vnt.	18
3 kambarių	vnt.	12
4 kambarių	vnt.	4
Energinio naudingumo klasė		A
Pastato (patalpų) akustinio komforto sąlygų klasė		C
Statinio atsparumo ugniai laipsnis		I

DAUGIABUTIS GYVENAMASIS NAMAS N5

Pastato bendrasis plotas	m ²	3505,47
Pastato naudingasis plotas	m ²	3367,72
Pastato tūris	m ³	13636
Aukštų skaičius	vnt.	8
Pastato aukštis	m	25.20=167,10 0,00=141.90
Butų skaičius (gyvenamajame name), iš jų:	vnt.	64
1 kambario	vnt.	16
2 kambarių	vnt.	41
3 kambarių	vnt.	7
4 kambarių	vnt.	-
Energinio naudingumo klasė		A
Pastato (patalpų) akustinio komforto sąlygų klasė		C
Statinio atsparumo ugniai laipsnis		I

3 Lent. Sklypo ir statinio techniniai ir paskirties rodikliai (3 etapas)

Pavadinimas	Mato vienetas	Kiekis	Pastabos
III ETAPAS			
SKLYPAS			
Sklypo plotas	m ²	1.7128	
Sklypo užstatymo tankis	%	8,19	
Sklypo užstatymo plotas	m ²	1402,89	
Sklypo užstatymo intensyvumas		0,4	
Želdynų plotas	m ²		
	%		

III ETAPAS

DAUGIABUTIS GYVENAMASIS NAMAS N6

Pastato bendrasis plotas	m ²	2498,66
Pastato naudingasis plotas	m ²	2146,06
Pastato tūris	m ³	9861,58
Aukštų skaičius	vnt.	5 ir 6
Pastato aukštis	m	5a. - 16,10 m 6a. – 19,20
Butų skaičius (gyvenamajame name), iš jų:	vnt.	35
1 kambario	vnt.	-
2 kambarių	vnt.	23
3 kambarių	vnt.	12
4 kambarių	vnt.	-
Energinio naudingumo klasė		A
Pastato (patalpų) akustinio komforto sąlygų klasė		C
Statinio atsparumo ugniai laipsnis		I

DAUGIABUTIS GYVENAMASIS NAMAS N7

Pastato bendrasis plotas	m ²	2459,19
Pastato naudingasis plotas	m ²	2105,53
Pastato tūris	m ³	9762,30
Aukštų skaičius	vnt.	5 ir 6
Pastato aukštis	m	5a – 16,10 6a – 19,20
Butų skaičius (gyvenamajame name), iš jų:	vnt.	33
1 kambario	vnt.	-
2 kambarių	vnt.	14
3 kambarių	vnt.	13
4 kambarių	vnt.	6
Energinio naudingumo klasė		A
Pastato (patalpų) akustinio komforto sąlygų klasė		C
Statinio atsparumo ugniai laipsnis		I

DAUGIABUTIS GYVENAMASIS NAMAS N8

Pastato bendrasis plotas	m ²	3113,16
Pastato naudingasis plotas	m ²	2533,87

Pastato tūris	m ³	13414,20
Aukštų skaičius	vnt.	6 ir 7
Pastato aukštis	m	6a – 21,25 7a – 22,80
Butų skaičius (gyvenamajame name), iš jų:	vnt.	52
1 kambario	vnt.	8
2 kambarių	vnt.	31
3 kambarių	vnt.	13
4 kambarių	vnt.	-
Energinio naudingumo klasė		A
Pastato (patalpų) akustinio komforto sąlygų klasė		C
Statinio atsparumo ugniai laipsnis		I

4 Lent. Sklypo ir statinio techniniai ir paskirties rodikliai (1-3 etapai)

Pavadinimas	Mato vienetas	Kiekis	Pastabos
I - III ETAPAI			
SKLYPAS			
Sklypo plotas	m ²	1.7128	
Sklypo užstatymo tankis	%	34,5	Leistinas – 38
Sklypo užstatymo plotas	m ²	5925,41	
Sklypo užstatymo intensyvumas		1,4	Leistinas –1,4
Želdynų plotas	m ²	7746	
	%	45	≥ 30
Automobilių parkavimo vietų skaičius	vnt.	319	
I - III ETAPAI			
STATINIAI			
Pastatų bendrasis plotas (iš viso)	m ²	27493,89	
Maksimalus aukštų skaičius	vnt.	8	Leistinas – 9
Maksimalus pastatų aukštis	m	27,40	Leistinas – 29,0
Butų skaičius (iš viso)	vnt.	425	



11. PROJEKTINIŲ PASIŪLYMŲ TRANSPORTINIAI SPRENDINIAI

Objektas yra Vilniaus mieste, kvartale ribojamame Smolensko, Birželio 23-iosios, Statybininkų, T. Ševčenkos gatvių. Projektuojamo objekto teritorija tiesiogiai ribojasi su Smolensko g., iš kurios yra įvažiavimai į sklypą. Smolensko g. yra D kategorijos pagalbinė gatvė, 2 eismo juostų, asfaltbetonio dangos, su įrengtais šaligatviais. Suprojektuotos daugiabučių gyvenamųjų namų grupės gyvenamosios paskirties pastatų pagrindinis patekimas orientuotas iš Smolensko gatvės pusės pietinėje sklypo dalyje. Gaisrinių automobilių, laikini privažiavimai ir patekimas į teritoriją žmonėms su negalia prie pastatų numatomas iš Smolensko gatvės pusės, numatytas apvažiavimas ratu projektuojamas sklype ir išvažiavimas į Smolensko gatvę.

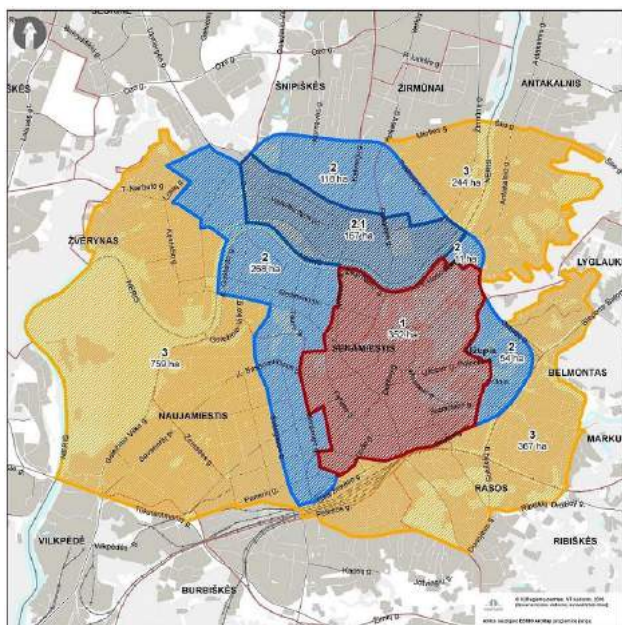
Automobilių stovėjimo ir saugojimo vietos projektuojamos planuojamo žemės sklypo ribose. Projektuojamame pastate įrengiant skirtingų paskirčių patalpas, statiniui reikalingas automobilių stovėjimo vietų skaičius nustatomas sumuojant kiekvienos paskirties patalpoms (tarp jų ir butams) reikalingą automobilių stovėjimo vietų skaičių, nustatytą pagal STR nurodytus normatyvus įvairių paskirčių statiniams ir savivaldybių tarybų patvirtintus koeficientus. 2012-11-07 Vilniaus miesto savivaldybės taryba sprendimu Nr. 1-861 patvirtino „Vilniaus miesto savivaldybės teritorijos suskirstymo į zonas pagal nustatytus automobilių stovėjimo vietų skaičiaus koeficientus schemą“, kurioje planuojama teritorija patenka į Pagrindinio Vilniaus miesto centro teritoriją, nustatomas 0,75 koeficientas automobilių vietų skaičiavimui. Automobilių parkavimas sklype – antžeminis ir požeminis. Numatoma sklype atvira 3 lygių antžeminė automobilių saugykla, požeminė automobilių saugykla (N1, N2, N8). Sklype planuojamų požeminių ir antžeminių automobilių stovėjimo aikštelė, privalomų vietų skaičius skaičiuojamas pagal STR 2.06.04:2014 „Gatvės ir vietinės reikšmės keliai. Bendrieji reikalavimai“. Projektuojamiems gyvenamosios paskirties pastatams reikalingas automobilių stovėjimo vietų skaičius pateikiamas, vadovaujantis STR 2.06.04:2014 „Gatvės ir vietinės reikšmės keliai. Bendrieji reikalavimai“ 107 punktu: „Statinio ar statinių grupės privalomos automobilių saugojimo ir stovėjimo vietos įrengiamos statinio at statinių grupės žemės sklypo ribose, išskyrus šio skyriaus 108 ir 112 punktuose nurodytus atvejus. Minimalus automobilių stovėjimo vietų skaičius, prie įvairios paskirties statinių nustatomas vadovaujantis 5 lentele.



5 lent. Automobilių stovėjimo vietų minimalus skaičius

GYVENAMOSIOS PASKIRTIES PASTATAI	MINIMALUS STOVĖJIMO VIETŲ SKAIČIUS
Administracinės paskirties pastatai	1 vieta 25 m ² pagrindinio ploto
Gyvenamosios paskirties (trijų ir daugiau butų – daugiabučiai) pastatai	1 vieta vienam butui

Kadangi pagal „Vilniaus miesto savivaldybės teritorijos suskirstymo zonas pagal nustatytą automobilių stovėjimo vietų skaičiaus koeficientų schemą“ projektuojamas sklypas patenka į 3 zoną, kurioje automobilių stovėjimo vietų skaičiaus koeficientas yra 0.75.



Sutartiniai ženklai:

			k=min	k=max
1		Automobilių stovėjimo vietų 1-oji zona	0,25	0,50
2		Automobilių stovėjimo vietų 2-oji zona	0,50	0,75
2.1		Automobilių stovėjimo vietų 2-oji zona	0,50	0,60
3		Automobilių stovėjimo vietų 3-oji zona	0,75	-
4		Automobilių stovėjimo vietų 4-oji zona	1,00	-

Vilniaus miesto savivaldybės riba
 Skaičiuojamojo rajono riba

15 pav. Vilniaus miesto savivaldybės teritorijos suskirstymo į zonas pagal nustatytus automobilių stovėjimo vietų skaičiaus koeficientus schema

2 ir 3-ioje zonoje minimalų leidžiamą automobilių stovėjimo vietų skaičių galima papildomai sumažinti (išskyrus automobilių stovėjimo vietas specialiajam transportui ir žmonėms su negalia) ne didesnė kaip 0,25 koeficiento reikšme, už kiekvieną neįrengtą automobilių stovėjimo vietą mokant Savivaldybės tarybos nustatytą kompensaciją.

6 Lent. Automobilių stovėjimo skaičiaus vietų poreikio skaičiavimai (1 etapas)

I ETAPAS					
Pastatas	Paskirtis	Butų sk. pastate / Pagrindinis	Automobilių stovėjimo	Reikalingas automobilių	Suprojektuotų automobilių stovėjimo vietų skaičius

		plotas patalpų	vielių skaičiaus koeficientas	stovėjimo vietų skaičius	
N1	Gyvenamoji/ komercija	59	0,75	48 x 0,75 = 44	Atvira antžeminė automobilių saugykla (3lygių) – 162 auto vnt. N1 požeminė saugykla – 24 auto vnt.
N3	Gyvenamoji	56	0,75	72 x 0,75 = 42	
Bendras poreikis N1, N3				86	186

7 Lent. Automobilių stovėjimo skaičiaus vietų poreikio skaičiavimai (2 etapas)

II ETAPAS					
Pastatas	Paskirtis	Butų sk. pastate / Pagrindinis plotas patalpų	Automobilių stovėjimo vietų skaičiaus koeficientas	Reikalingas automobilių stovėjimo vietų skaičius	Suprojektuotų automobilių stovėjimo vietų skaičius
N2	Gyvenamoji	75	0,75	75 x 0,75 = 57	N2 požeminė saugykla 24 auto vnt. Nuomos sutartis.
N4	Gyvenamoji	64	0,75	64 x 0,75 = 48	
N5	Gyvenamoji	51	0,75	51 x 0,75 = 38	
Bendras poreikis N2, N4, N5				143	24

8 Lent. Automobilių stovėjimo skaičiaus vietų poreikio skaičiavimai (3 etapas)

III ETAPAS					
Pastatas	Paskirtis	Butų sk. pastate / Pagrindinis plotas patalpų	Automobilių stovėjimo vietų skaičiaus koeficientas	Reikalingas automobilių stovėjimo vietų skaičius	Suprojektuotų automobilių stovėjimo vietų skaičius
N2	Gyvenamoji	35	0,75	35 x 0,75 = 26	N8 požeminė saugykla 24 auto vnt. Nuomos sutartis.
N4	Gyvenamoji	33	0,75	33 x 0,75 = 25	
N5	Gyvenamoji	52	0,75	52 x 0,75 = 39	
Bendras poreikis N2, N4, N5				90	19
Bendras poreikis N1, N2, N3, N4, N5, N6, N7, N8				319	229

(nuomos sutartis – 90)

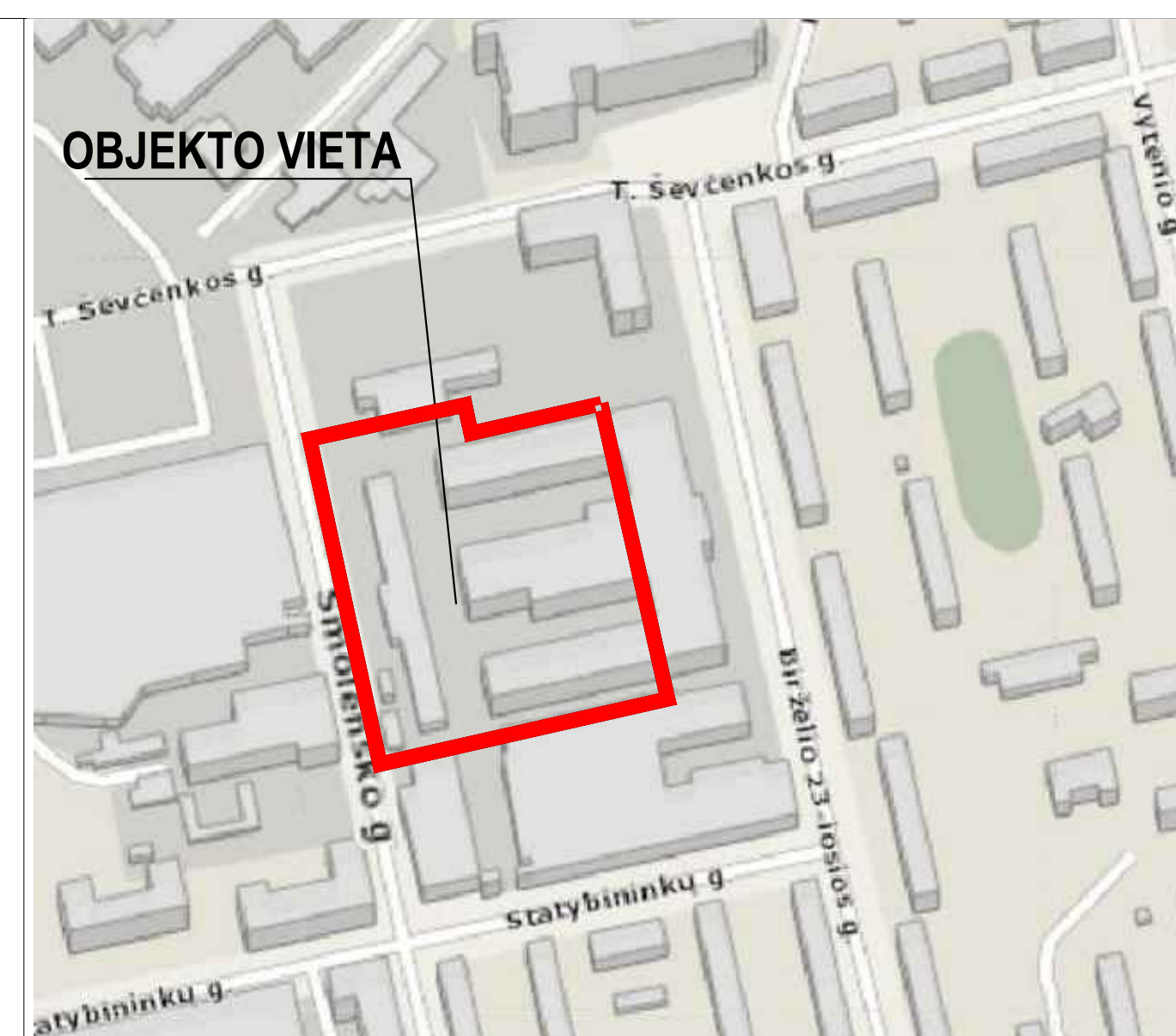
Trūkstamus, pagal reglamentą, 90 automobilių UAB „NOTO“ yra išsinuomojęs iš UAB „Honoklida“, pagal bendradarbiavimo sutartį Nr. NOTO-B-B23-15-11-005-RZ (2015 m lapkričio 18 d.) ne mažiau nei 150 automobilių stovėjimo vietų aikštelėje, šalia planuojamų statinių kvartalo.

Projekto vadovas



A. Dagelis A2122





SITUACIJOS SCHEMA

PAGRINDINIAI ŽEMĖS SKLYPO KAD NR. 01010055217 TECHNINIAI RODIKLIAI			
NR.	RODIKLIS	MATO VNT.	PROJEKTIŠNĖS VERTĖS
1.	SKLYPO PLOTAS	ha	1,7128
2.	SKLYPO UŽSTATYMO PLOTAS	m ²	5925,41
3.	SKLYPO UŽSTATYMO TANKUMAS	%	34,6
4.	SKLYPO UŽSTATYMO INTENSIVYMAS	m ² /ha	1,4
5.	APFELDINTAS SKLYPO PLOTAS	m ² %	7746,45
6.	AUTOMOBILIŲ STOVĖJIMO VIETŲ SKAIČIUS	vnt.	120auto.vnt (iš jų ŽN 2)

EKSPLIKACIJA

III ETAPAS

- N6** Projektuojamas daugiabutis gyvenamas namas (II statybos etapas)
- N7** Projektuojamas daugiabutis gyvenamas namas (II statybos etapas)
- N8** Projektuojamas daugiabutis gyvenamas namas su apdailintais automobilių stovėjimo aikštelėmis (III statybos etapas)
- V3** Projektuojama vaikų žaidimo aikštelė (II statybos etapas)

I ETAPAS

- N1** Daugiabutis gyvenamas namas (I statybos etapas)
- A1** Anksčiau anštinė automobilių saugykla (3 lygių) (I statybos etapas)
- P1** Požeminė automobilių saugykla (I statybos etapas)
- N3** Daugiabutis gyvenamas namas (I statybos etapas)

II ETAPAS

- N2** Daugiabutis gyvenamas namas (II statybos etapas)
- N4** Daugiabutis gyvenamas namas (II statybos etapas)
- N5** Daugiabutis gyvenamas namas

SUTARNIAI ŽYMĖJIMAI

- Sklypo riba
- III statybos etapo riba
- Gatvės raudonoji linija
- Požeminis užstatymas
- Esami pastatai
- Projektuojamas inžinerinis statinys - trijų lygių aikštelė
- Projektuojami pastatai III statybos etapo
- Suprojektuoti I ir II etapų pastatai
- Servitutas
- Pagrindinisėjimas, išėjimas
- Įvažiavimas/išvažiavimas
- Tvoros Varteliai
- Išsaugojami medžiai
- Naikinami medžiai

DANGOS

- Veja
- Gaisrinio automobilio kelias
- Riešėjai takai ir takai pritaikyti trasuoti eismui
- Gėlynai
- Skalda
- Vaikų žaidimo aikštelės danga

Pastabos:
Kontenerių saugojimo vieta numatoma N1 -1 aikštelė, numatytose patalpose.

Lauko lektros tinklų servituto koordinatės

Eil. Nr.	Koordinatės
1.	X=6060721.58 Y=580801.69
2.	X=6060714.77 Y=580801.68
3.	X=6060741.68 Y=580804.26
4.	X=6060741.18 Y=580804.92
5.	X=6060712.14 Y=580804.17
6.	X=6060707.84 Y=580803.48
7.	X=6060703.72 Y=580803.38
8.	X=6060684.84 Y=580808.17
9.	X=6060669.43 Y=580803.69
10.	X=6060670.03 Y=580806.43
11.	X=6060693.11 Y=580801.41
12.	X=6060701.95 Y=580802.10
13.	X=6060705.98 Y=580803.23
14.	X=6060710.23 Y=580805.04
15.	X=6060711.83 Y=580800.69
16.	X=6060718.65 Y=580802.32

62533

UAB "TIRTAS"

Projekto pavadinimas: Statybos projektas

Adresas: Smolensko g. 23, Vilnius

UAB "TIRTAS" (Dokumentas Nr. 2)

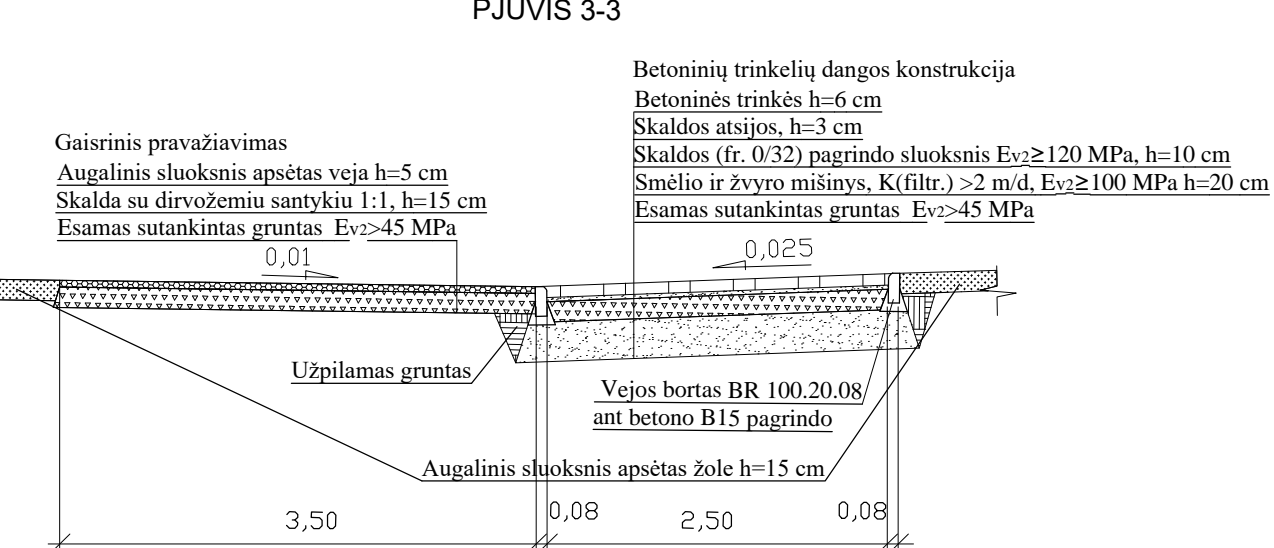
Projekto vadovas: D. Rimkus

Projekto data: 2018.02.02

Projekto statusas: 2.58

Projekto numeris: 15-70-3014

Pastabos:
1. Statybos darbai gatvės ribose vykdomi vadovaujantis STR 1.07.02.2005 "Žemės darbai", Lietuvos Respublikos Vyriausybės 2004-02-11 nutarimu Nr. 155 patvirtintu kelių priežiūros tvarkos aprašu, Lietuvos Respublikos saugaus eismo automobilių kelių įstatymu, Vilniaus miesto tarybos 2004-05-23 sprendimu Nr. 1425, Automobilių kelių standartizuojamųjų dangų konstrukcijų projektavimo taisyklėmis RPT SDK 07 ir kitais susijusiais teisės aktais. Išardytos gatvės dangos ir jų pagrindu turi būti parengti pagal esamą konstrukciją.
2. Statybos metu esanti kelio ženklai neturi būti pažeisti.



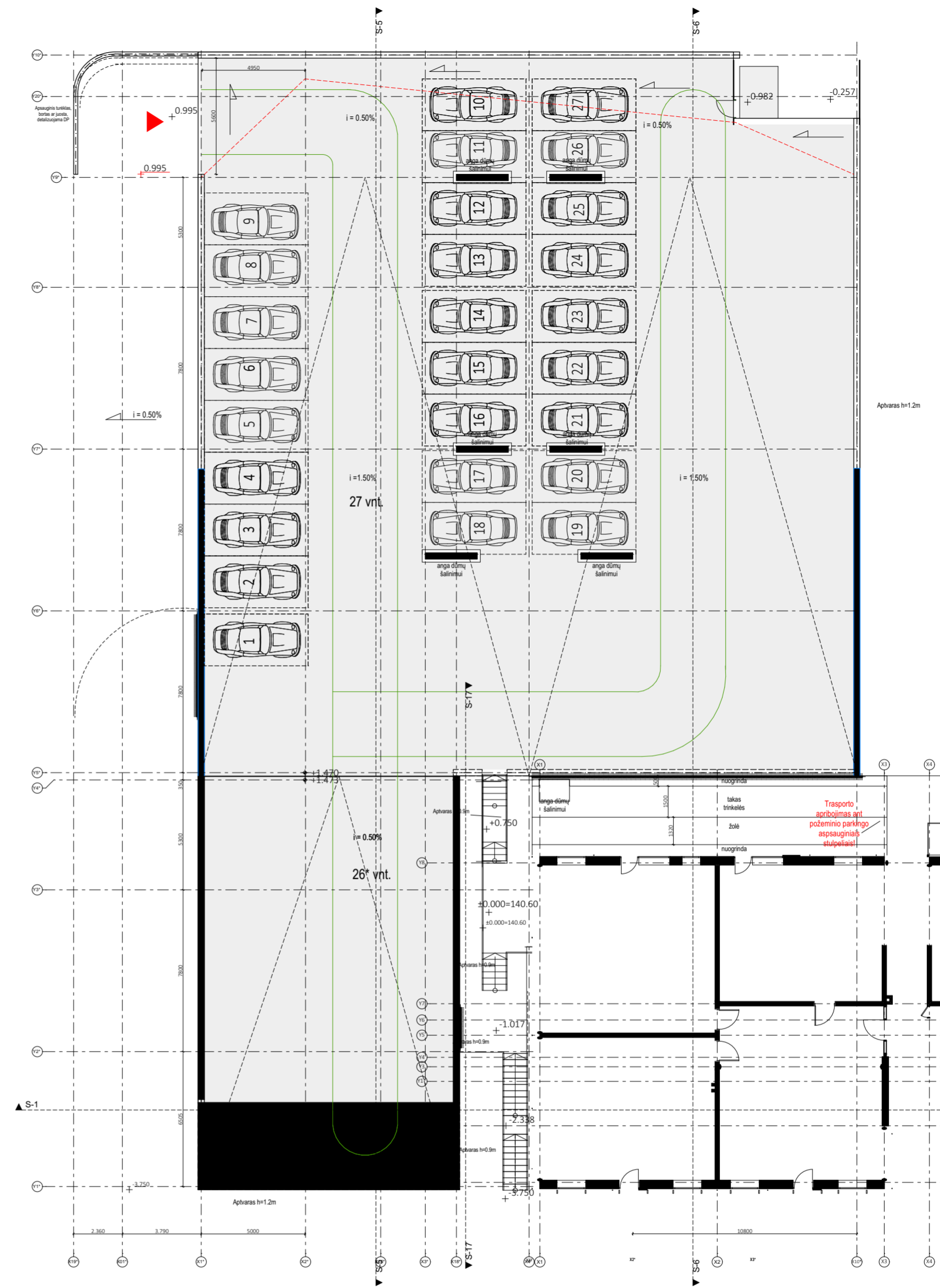
0	2017.12.	Statybos leidimui, konkursui ir statybai	
LAIDA	ISLEIDIMO DATA	LAIDOS STATUSAS, KEITIMO PRIEŽASTIS (JEI TAIKOMA)	
KVAL. PATV. DOK. NR.	+	UAB "Cloud Architektas" Konstitucijos pr. 21C, Quadrum North, 3a., Vilnius (k. 303233136, Tel. +37068790457 info@cloudarchitektas.lt)	STATINIO PROJEKTO PAVADINIMAS DAUGIABUČIAI GYVENAMIEJI NAMAI SMOLENSKO G. 23, VILNIUS. STATYBOS PROJEKTAS. (3 ETAPAS)
A2122 A898	SPV PDV	A. DAGELIS S. DAGELIS	STATINIO NUMERIS IR PAVADINIMAS SKLYPO PLANAS (SP)
			DOKUMENTO PAVADINIMAS SKLYPO SUTVARKYMO PLANAS M 1:500
ETAPAS TP	STATYTŲJAS	UAB „NOTO“	DOKUMENTO ŽYMO NTV-P8-B23-III-17-11-005-AB-TP-SP_BR-01
			LAPAS LAPŲ 1 1



POŽEMINIS AUTOMOBILIŲ SAUGOJIMO AIKŠTELĖS EKSPLIKACIJA		
Nr.	Pavadinimas	Plotas, m ²
A-1	Uždara požeminė automobilių aikštelė	614.63
K-1	Buitinių atliekų sandėliavimo zona	7.94
L-1	Tamburas	4.68
L-2	Laiptinė	5.71
L-3	Laiptinė	10.53
T-1	Tech. pat. Vandens tinklų įvadas	19.51
T-2	Tech. pat. Elektros tinklų įvadas	15.15
T-3	Tech. pat. Šilumos tinklų įvadas	13.92
Z-1	Zona	6.06
Z-2	Zona	6.09
Z-3	Zona	5.33
Z-4	Zona	5.36
Z-5	Zona	9.03
Z-6	Zona	9.05
Z-7	Zona	8.76
Z-8	Zona	8.75
Z-9	Zona	9.05
Z-10	Zona	9.05
Z-11	Zona	5.33
Z-12	Zona	5.36
Z-13	Zona	6.10
Z-14	Zona	6.09
		791.48 m²

Suprojektuota I etape

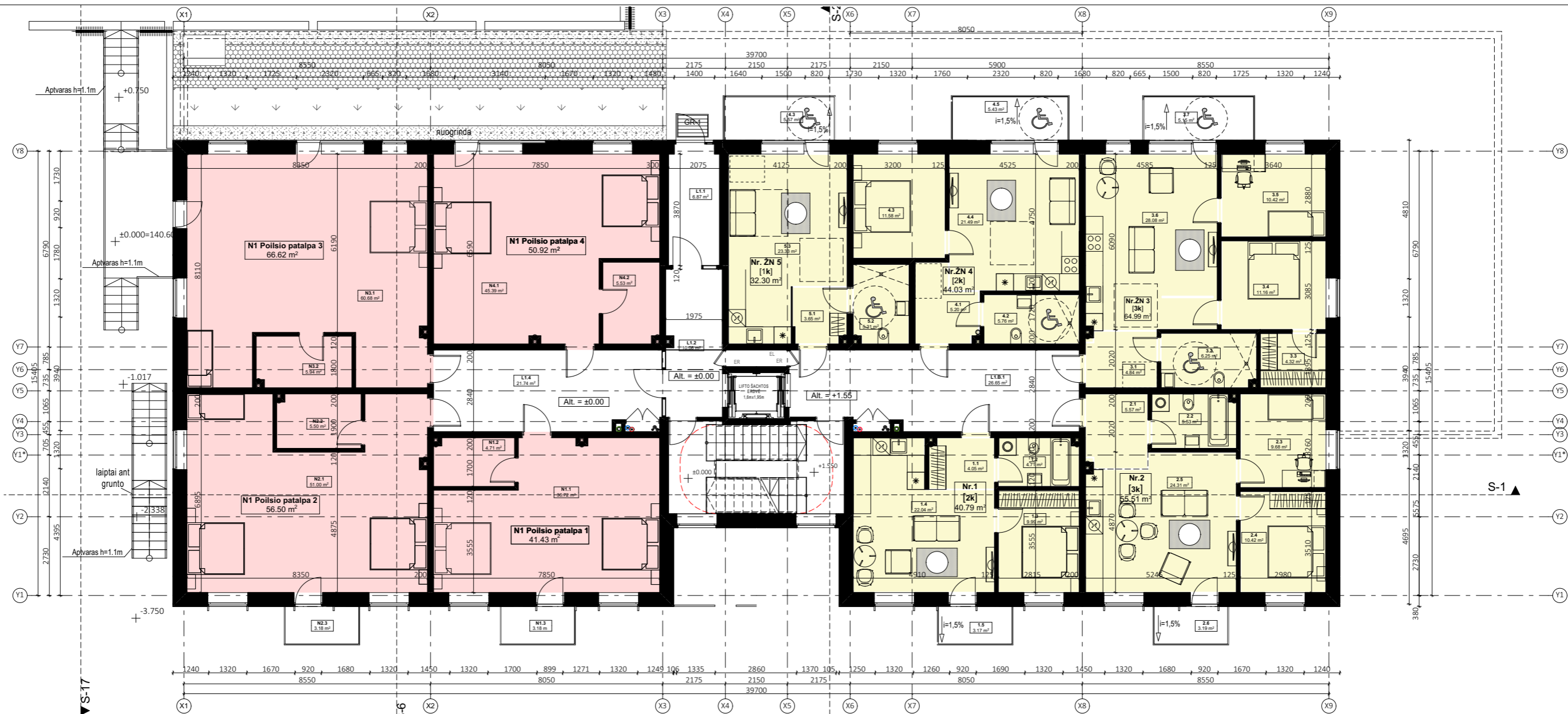
0	2018.01	Statybos leidimui, konkursui ir statybai		
LAIDA	IŠLEIDIMO DATA	LAIDOS STATUSAS. KEITIMO PRIEŽASTIS (JEI TAIKOMA)		
KVAL. PATV. DOK. NR.	 UAB „Cloud Architektai“ Konstitucijos pr. 21C, Quadrum North, 3 aukštas, LT-08130 Vilnius i.k. 303231136, Tel. +37068790457 info@cloudarchitektai.lt	STATINIO PROJEKTO PAVADINIMAS		
A2122		SPV	A. DAGELIS	DAUGIABUČIAI GYVENAMIEJI NAMAI SMOLENSKO G. 23, VILNIUS. STATYBOS PROJEKTAS.
				STATINIO NUMERIS IR PAVADINIMAS
				Daugiabutis gyvenamasis namas (N1)
				DOKUMENTO PAVADINIMAS AUTOMOBILIŲ STOVĖJIMO AIKŠTELĖS COKOLIO PLANAS M 1:200
ETAPAS	STATYTOJAS	DOKUMENTO ŽYMUO		
PP	UAB „NOTO“	NTV-PS-B23 III-17-11-005-AB-PP-SA	LAPAS LAPŲ	
			1 1	



Atvira antžeminė III lygio automobilų saugykla Uždara požeminė automobilų saugykla Pagalbinės patalpos

0	2018.01	Statybos leidimui, konkursui ir statybai		STATINIO PROJEKTO PAVADINIMAS	
LAIDA	IŠLEIDIMO DATA	LAIDOS STATUSAS. KEITIMO PRIEŽASTIS (JEI TAIKOMA)		DAUGIABUČIAI GYVENAMIEJI NAMAI SMOLENSKO G. 23, VILNIUS. STATYBOS PROJEKTAS.	
KVAL. PATV. DOK. NR.			UAB „Cloud Architektai“ Konstitucijos pr. 21C, Quadrum North, 3 aukštas, LT-08130 Vilnius i.k. 303231136, Tel. +37068790457 info@cloudarchitektai.lt	STATINIO NUMERIS IR PAVADINIMAS	
A2122	SPV	A. DAGELIS		Daugiabutis gyvenamasis namas (N1)	
ETAPAS				DOKUMENTO PAVADINIMAS	
PP				ATVIROS ANTŽEMINIS AUTOMOBILIŲ SAUGYKLOS 2 IR 3 LYGIŲ PLANAS M 1:200	
STATYTOJAS				DOKUMENTO ŽYMUO	
UAB „NOTO“				NTV-PS-B23 III-17-11-005-AB-PP-SA	
				LAPAS	LAPŲ
				1	1

Suprojektuota I etape



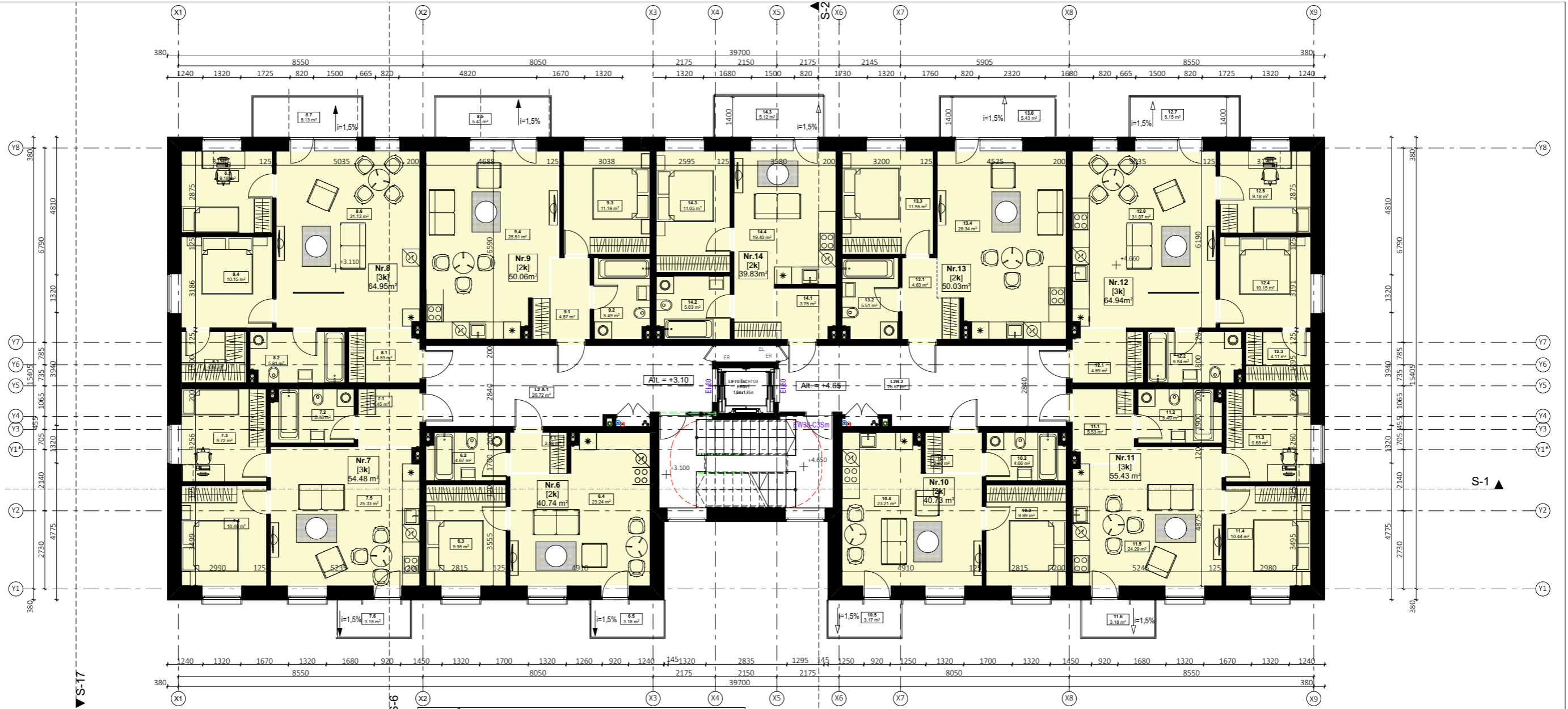
1B AUKŠTO PATALPŲ EKSPLIKACIJA		
Nr.	Pavadinimas	Plotas, m²
1. 2 KAMBARIŲ BUTAS		
1.1	HOLAS	4.05
1.2	SAN. MAZGAS	4.71
1.3	MIEGAMASIS	9.99
1.4	SVETAINĖ + VIRTUVĖ	22.04
		40.79 m²
2.3 KAMBARIŲ BUTAS		
2.1	HOLAS	5.57
2.2	SAN. MAZGAS	5.53
2.3	MIEGAMASIS	9.68
2.4	MIEGAMASIS	10.42
2.5	SVETAINĖ + VIRTUVĖ	24.31
		55.51 m²
3. ZN 3KAMBARIŲ BUTAS		
3.1	HOLAS	4.84
3.2	SAN. MAZGAS	6.25
3.3	DRABUŽINĖ	4.32
3.4	MIEGAMASIS	11.16
3.5	MIEGAMASIS	10.42
3.6	SVETAINĖ + VIRTUVĖ	28.08
		65.07 m²
4.ZN 2 KAMBARIŲ BUTAS		
4.1	Holas	5.20
4.2	SAN. MAZGAS	5.76
4.3	MIEGAMASIS	11.58
4.4	SVETAINĖ + VIRTUVĖ	21.49
		44.03 m²
5. 1 KAMBARIO BUTAS		
5.1	HOLAS	3.65
5.2	SAN. MAZGAS	5.31
5.3	SVETAINĖ + VIRTUVĖ	23.33
		32.29 m²
PAGALBINIS PLOTAS		
L1.B.1	LAIPTINĖS PASKIRSTOMASIS BLOKAS	26.65
		26.65 m²
		264.34 m²

1A AUKŠTO PATALPŲ EKSPLIKACIJA		
Nr.	Pavadinimas	Plotas, m²
N1 POILSIO PATALPA		
N1.1	POILSIO PATALPA	36.72
N1.2	SAN. MAZGAS	4.71
		41.43 m²
N2 POILSIO PATALPA		
N2.1	POILSIO PATALPA	51.00
N2.2	SAN. MAZGAS	5.50
		56.50 m²
N3 POILSIO PATALPA		
N3.1	POILSIO PATALPA	60.68
N3.2	SAN. MAZGAS	5.94
		66.62 m²
N4 POILSIO PATALPA		
N4.1	POILSIO PATALPA	45.39
N4.2	SAN. MAZGAS	5.53
		50.92 m²
PAGALBINIS PLOTAS		
L1.1	TAMBŪRAS	6.87
L1.2	KORIDORIUS	10.08
L1.4	LAIPTINĖS PASKIRSTOMASIS BLOKAS	21.74
		38.69 m²
		254.16 m²

Suprojektuota I etape

Poilsio patalpa
 Butai
 Bendrojo naudojimo patalpos

0	2018.01	Statybos leidimui, konkursui ir statybai	
LAIDA	IŠLEIDIMO DATA	LAIDOS STATUSAS. KEITIMO PRIEŽASTIS (JEI TAIKOMA)	
KVAL. PATV. DOK. NR.		UAB „Cloud Architektai“ Konstitucijos pr. 21C, Quadrum North, 3 aukštas, LT-08130 Vilnius i.k. 303231136, Tel. +37068790457 info@cloudarchitektai.lt	STATINIO PROJEKTO PAVADINIMAS DAUGIABUČIAI GYVENAMIEJI NAMAI SMOLENSKO G. 23, VILNIUS. STATYBOS PROJEKTAS.
		A2122	SPV
ETAPAS	STATYTOJAS	DOKUMENTO PAVADINIMAS	
PP	UAB „NOTO“	N1 PIRMO AUKŠTO PLANAS M 1:150	
		DOKUMENTO ŽYMUO	LAPAS LAPŲ
		NTV-PS-B23 III-17-11-005-AB-PP-SA	1 1



2A AUKŠTO PATALPŲ EKSPLIKACIJA		
Nr.	Pavadinimas	Plotas, m²
6. 2 KAMBARIŲ BUTAS		
6.1	HOLAS	2.88
6.2	SAN. MAZGAS	4.67
6.3	MIEGAMASIS	9.95
6.4	SVETAINE + VIRTUVĖ	23.24
		40.74 m²
7. 3 KAMBARIŲ BUTAS		
7.1	HOLAS	4.45
7.2	SAN. MAZGAS	5.46
7.3	MIEGAMASIS	9.72
7.4	MIEGAMASIS	10.48
7.5	SVETAINE + VIRTUVĖ	25.33
		55.44 m²
8. 3 KAMBARIŲ BUTAS		
8.1	HOLAS	4.59
8.2	SAN. MAZGAS	5.91
8.3	DRABUŽINĖ	4.04
8.4	MIEGAMASIS	10.15
8.5	MIEGAMASIS	9.18
8.6	SVETAINE + VIRTUVĖ	31.13
		65.00 m²
9. 2 KAMBARIŲ BUTAS		
9.1	HOLAS	4.87
9.2	SAN. MAZGAS	5.49
9.3	MIEGAMASIS	11.19
9.4	SVETAINE + VIRTUVĖ	28.51
		50.06 m²
PAGALBINIS PLOTAS		
L2 A.1	LAIPTINĖS PASKIRSTOMASIS BLOKAS	26.72
		26.72 m²
		237.96 m²

2B AUKŠTO PATALPŲ EKSPLIKACIJA		
Nr.	Pavadinimas	Plotas, m²
10. 2 KAMBARIŲ BUTAS		
10.1	HOLAS	2.88
10.2	SAN. MAZGAS	4.66
10.3	MIEGAMASIS	9.99
10.4	SVETAINE + VIRTUVĖ	23.21
		40.74 m²
11. 3 KAMBARIŲ BUTAS		
11.1	HOLAS	5.53
11.2	SAN. MAZGAS	5.49
11.3	MIEGAMASIS	9.68
11.4	MIEGAMASIS	10.44
11.5	SVETAINE + VIRTUVĖ	24.29
		55.43 m²
12. 3KAMBARIŲ BUTAS		
12.1	HOLAS	4.59
12.2	SAN. MAZGAS	5.84
12.3	DRABUŽINĖ	4.11
12.4	MIEGAMASIS	10.15
12.5	MIEGAMASIS	9.18
12.6	SVETAINE + VIRTUVĖ	31.07
		64.94 m²
13. 2 KAMBARIŲ BUTAS		
13.1	HOLAS	4.63
13.2	SAN. MAZGAS	5.51
13.3	MIEGAMASIS	11.55
13.4	SVETAINE	28.34
		50.03 m²
14. 2 KAMBARIŲ BUTAS		
14.1	HOLAS	3.75
14.2	SAN. MAZGAS	5.63
14.3	MIEGAMASIS	11.05
14.4	SVETAINE + VIRTUVĖ	19.40
		39.83 m²
PAGALBINIS PLOTAS		
L2B.2	LAIPTINĖS PASKIRSTOMASIS BLOKAS	26.67
		26.67 m²
		277.64 m²

Butai Bendojo naudojimo patalpos

0	2018.01	Statybos leidimui, konkursui ir statybai	
LAIDA	IŠLEIDIMO DATA	LAIDOS STATUSAS. KEITIMO PRIEŽASTIS (JEI TAIKOMA)	
KVAL. PATV. DOK. NR.		UAB „Cloud Architektai“ Konstitucijos pr. 21C, Quadrum North, 3 aukštas, LT-08130 Vilnius i.k. 303231136, Tel. +37068790457 info@cloudarchitektai.lt	STATINIO PROJEKTO PAVADINIMAS DAUGIABUČIAI GYVENAMIEJI NAMAI SMOLENSKO G. 23, VILNIUS. STATYBOS PROJEKTAS.
A2122		SPV	A. DAGELIS
ETAPAS	STATYTOJAS	DOKUMENTO PAVADINIMAS N1 TIPINIS ANTRO - SEPTINTO AUKŠTO PLANAS M 1:150	
PP	UAB „NOTO“	DOKUMENTO ŽYMUO	LAPAS LAPŲ
		NTV-PS-B23 III-17-11-005-AB-PP-SA	1 1

Suprojektuota I etape



Poilsio patalpa
 Butai
 Bendrojo naudojimo patalpos
 Pagalbinės patalpos
 Atvira antžeminė III lygių automobilių saugykla


0	2018.01	Statybos leidimui, konkursui ir statybai					
LAIDA	ISLEIDIMO DATA	LAIDOS STATUSAS. KEITIMO PRIEŽASTIS (JEI TAIKOMA)					
KVAL. PATV. DOK. NR.		UAB „Cloud Architektai“ Konstitucijos pr. 21C, Quadrum North, 3 aukštas, LT-08130 Vilnius į.k. 303231136, Tel. +37068790457 info@cloudarchitektai.lt	STATINIO PROJEKTO PAVADINIMAS DAUGIABUČIAI GYVENAMIEJI NAMAI SMOLENSKO G. 23, VILNIUS. STATYBOS PROJEKTAS.				
A2122	SPV	A. DAGELIS	STATINIO NUMERIS IR PAVADINIMAS Daugiabutis gyvenamasis namas (N1)				
			DOKUMENTO PAVADINIMAS				
			N1 NAMAS - PJŪVIS S1-S1 M 1:150				
ETAPAS	STATYTOJAS	DOKUMENTO ŽYMUO					
PP	UAB „NOTO“	NTV-PS-B23 III-17-11-005-AB-PP-SA	<table border="1"> <tr> <td>LAPAS</td> <td>LAPŲ</td> </tr> <tr> <td>1</td> <td>1</td> </tr> </table>	LAPAS	LAPŲ	1	1
LAPAS	LAPŲ						
1	1						


Suprojektuota I etape



- Butai
- Bendrojo naudojimo patalpos
- Uždara požeminė automobilių saugykla

Suprojektuota I etape

0	2018.01	Statybos leidimui, konkursui ir statybai		
LAIDA	IŠLEIDIMO DATA	LAIDOS STATUSAS. KEITIMO PRIEŽASTIS (JEI TAIKOMA)		
KVAL. PATV. DOK. NR.		UAB „Cloud Architektai“ Konstitucijos pr. 21C, Quadrum North, 3 aukštas, LT-08130 Vilnius į.k. 303231136, Tel. +37068790457 info@cloudarchitektai.lt	STATINIO PROJEKTO PAVADINIMAS	
			DAUGIABUČIAI GYVENAMIEJI NAMAI SMOLENSKO G. 23, VILNIUS. STATYBOS PROJEKTAS.	
A2122	SPV	A. DAGELIS	STATINIO NUMERIS IR PAVADINIMAS	
			Daugiabutis gyvenamasis namas (N1)	
			DOKUMENTO PAVADINIMAS	
			N1 NAMAS - PJŪVIS S2-S2 M 1:150	
ETAPAS	STATYTOJAS	DOKUMENTO ŽYMUO		LAPAS
PP	UAB „NOTO“	NTV-PS-B23 III-17-11-005-AB-PP-SA		LAPŲ
			1	1



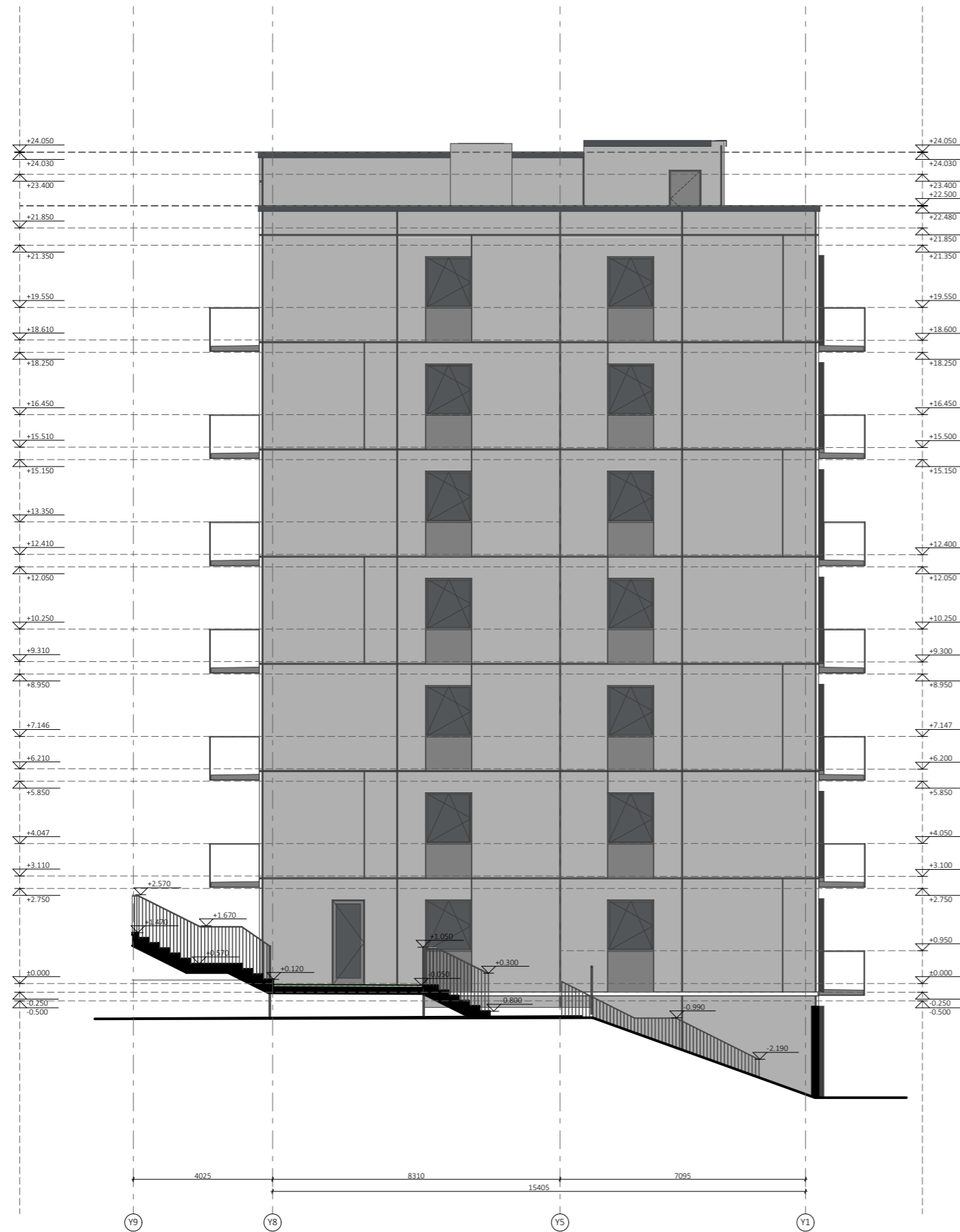
Suprojektuota I etape


0	2018.01	Statybos leidimui, konkursui ir statybai					
LAIDA	ISLEIDIMO DATA	LAIDOS STATUSAS. KEITIMO PRIEŽASTIS (JEI TAIKOMA)					
KVAL. PATV. DOK. NR.		UAB „Cloud Architektai“ Konstitucijos pr. 21C, Quadrum North, 3 aukštas, LT-08130 Vilnius i.k. 303231136, Tel. +37068790457 info@cloudarchitektai.lt	STATINIO PROJEKTO PAVADINIMAS DAUGIABUČIAI GYVENAMIEJI NAMAI SMOLENSKO G. 23, VILNIUS. STATYBOS PROJEKTAS.				
A2122	SPV	A. DAGELIS	STATINIO NUMERIS IR PAVADINIMAS Daugiabutis gyvenamasis namas (N1)				
			DOKUMENTO PAVADINIMAS N1 FASADAS X1-X9 M 1:150				
ETAPAS	STATYTOJAS	DOKUMENTO ŽYMUO					
PP	UAB „NOTO“	NTV-PS-B23 III-17-11-005-AB-PP-SA	<table border="1"> <tr> <td>LAPAS</td> <td>LAPŲ</td> </tr> <tr> <td>1</td> <td>1</td> </tr> </table>	LAPAS	LAPŲ	1	1
LAPAS	LAPŲ						
1	1						

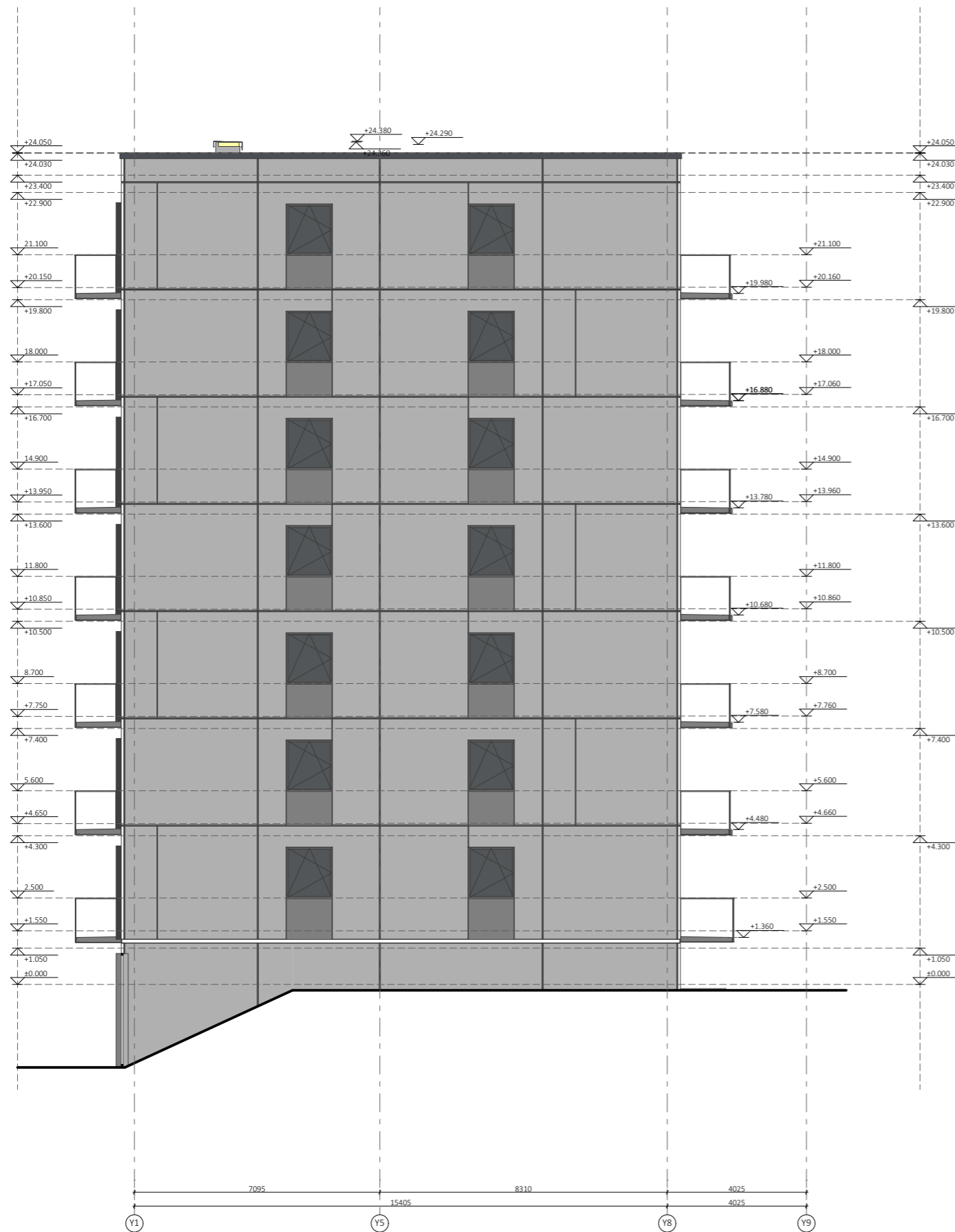


Suprojektuota I etape

0	2018.01	Statybos leidimui, konkursui ir statybai	
LAIDA	IŠLEIDIMO DATA	LAIDOS STATUSAS. KEITIMO PRIEŽASTIS (JEI TAIKOMA)	
KVAL. PATV. DOK. NR.	cloud + architecture + urban design +	UAB „Cloud Architektai“ Konstitucijos pr. 21C, Quadrum North, 3 aukštas, LT-08130 Vilnius į.k. 303231136, Tel. +37068790457 info@cloudarchitektai.lt	STATINIO PROJEKTO PAVADINIMAS DAUGIABUČIAI GYVENAMIEJI NAMAI SMOLENSKO G. 23, VILNIUS. STATYBOS PROJEKTAS.
A2122	SPV	A. DAGELIS	STATINIO NUMERIS IR PAVADINIMAS Daugiabutis gyvenamasis namas (N1)
			DOKUMENTO PAVADINIMAS N1 FASADAS X9-X1 M 1:150
ETAPAS	STATYTOJAS	DOKUMENTO ŽYMUO	LAPAS
PP	UAB „NOTO“	NTV-PS-B23 III-17-11-005-AB-PP-SA	LAPŲ
			1 1



0	2018.01	Statybos leidimui, konkursui ir statybai	
LAIDA	IŠLEIDIMO DATA	LAIDOS STATUSAS. KEITIMO PRIEŽASTIS (JEI TAIKOMA)	
KVAL. PATV. DOK. NR.		UAB „Cloud Architektai“ Konstitucijos pr. 21C, Quadrum North, 3 aukštas, LT-08130 Vilnius į.k. 303231136, Tel. +37068790457 info@cloudarchitektai.lt	STATINIO PROJEKTO PAVADINIMAS DAUGIABUČIAI GYVENAMIEJI NAMAI SMOLENSKO G. 23, VILNIUS. STATYBOS PROJEKTAS.
A2122	SPV	A. DAGELIS	STATINIO NUMERIS IR PAVADINIMAS Daugiabutis gyvenamasis namas (N1)
			DOKUMENTO PAVADINIMAS N1 FASADAS Y8-Y1 M 1:150
ETAPAS	STATYTOJAS	DOKUMENTO ŽYMUO	
PP	UAB „NOTO“	NTV-PS-B23 III-17-11-005-AB-PP-SA	LAPAS 1
			LAPŲ 1



0	2018.01	Statybos leidimui, konkursui ir statybai		
LAIDA	IŠLEIDIMO DATA	LAIDOS STATUSAS. KEITIMO PRIEŽASTIS (JEI TAIKOMA)		
KVAL. PATV. DOK. NR.	+ cloud + + architecture+urban design +	UAB „Cloud Architektai“ Konstitucijos pr. 21C, Quadrum North, 3 aukštas, LT-08130 Vilnius į.k. 303231136, Tel. +37068790457 info@cloudarchitektai.lt	STATINIO PROJEKTO PAVADINIMAS DAUGIABUČIAI GYVENAMIEJI NAMAI SMOLENSKO G. 23, VILNIUS. STATYBOS PROJEKTAS.	
A2122	SPV	A. DAGELIS	STATINIO NUMERIS IR PAVADINIMAS Daugiabutis gyvenamasis namas (N1)	
			DOKUMENTO PAVADINIMAS N1 FASADAS Y1-Y8 M 1:150	
ETAPAS	STATYTOJAS	DOKUMENTO ŽYMUO		LAPAS
PP	UAB „NOTO“	NTV-PS-B23 III-17-11-005-AB-PP-SA		LAPŲ
			1	1



Suprojektuota II etape

Sutartiniai žymėjimai:

- Pagalbinės patalpos
- Automobilių saugykla
- Bendro naudojimo patalpos

N2-1 AUKŠTO PATALPŲ EKSPLIKACIJA		
Numeris	Patalpa	Plotas
1-1	Požeminė automobilių saugykla	677.08 m ²
1-2	Laikina dviračių laikymo patalpa	3.42 m ²
1-3	Laikina dviračių laikymo patalpa	3.58 m ²
1-4	Laikina dviračių laikymo patalpa	3.42 m ²
1-5	Laikina dviračių laikymo patalpa	3.58 m ²
1-6	Laikina dviračių laikymo patalpa	6.20 m ²
1-7	Laikina dviračių laikymo patalpa	4.03 m ²
1-8	Laikina dviračių laikymo patalpa	4.34 m ²
1-10	Tech. patalpa - ventkamera	11.26 m ²
1-11	Tech. patalpa - elektros tinklų įvadas	5.32 m ²
1-12	Laikina dviračių laikymo patalpa	5.45 m ²
1-13	Laikina dviračių laikymo patalpa	3.76 m ²
1-14	Laikina dviračių laikymo patalpa	4.03 m ²
1-15	Laikina dviračių laikymo patalpa	3.86 m ²
1-16	Laikina dviračių laikymo patalpa	4.14 m ²
1-17	Lifto holas	4.08 m ²

1-18	Laikina dviračių laikymo patalpa	5.03 m ²
1-19	Laikina dviračių laikymo patalpa	3.84 m ²
1-20	Laikina dviračių laikymo patalpa	4.14 m ²
1-21	Laikina dviračių laikymo patalpa	3.79 m ²
1-22	Laikina dviračių laikymo patalpa	4.26 m ²
1-23	Laikina dviračių laikymo patalpa	4.58 m ²
1-24	Laikina dviračių laikymo patalpa	5.42 m ²
1-25	Laikina dviračių laikymo patalpa	4.54 m ²
1-26	Tech. patalpa - ventkamera	13.72 m ²
1-28	Laikina dviračių laikymo patalpa	4.35 m ²
1-29	Laikina dviračių laikymo patalpa	4.68 m ²
1-30	Laikina dviračių laikymo patalpa	5.24 m ²
1-31	Laikina dviračių laikymo patalpa	3.39 m ²
1-32	Laikina dviračių laikymo patalpa	3.54 m ²
1-33	Laikina dviračių laikymo patalpa	3.42 m ²
1-34	Laikina dviračių laikymo patalpa	3.58 m ²
1-35	Tech. patalpa - šilumos punkto įvadas	9.69 m ²
Bendras požeminės dalies plotas		836.67 m²

0	2018.01	Statybos leidimui, konkursui ir statybai	
LAIDA	IŠLEIDIMO DATA	LAIDOS STATUSAS. KEITIMO PRIEŽASTIS (JEI TAIKOMA)	
KVAL. PATV. DOK. NR.			STATINIO PROJEKTO PAVADINIMAS DAUGIABUČIAI GYVENAMIEJI NAMAI SMOLENSKO G. 23, VILNIUS. STATYBOS PROJEKTAS
A2122	SPV	A. DAGELIS	STATINIO NUMERIS IR PAVADINIMAS Daugiabutis gyvenamasis namas (N2)
	ARCH.	G. ŽALKAUSKAITĖ	DOKUMENTO PAVADINIMAS N2 RŪSIO PLANAS M 1:150
ETAPAS	STATYTOJAS		DOKUMENTO ŽYMUO
PP	UAB „NOTO“		NTV-PS-B23 III-17-11-005-AB-PP-SA
			LAPAS
			LAPŲ
			1
			1



- Sutartiniai žymėjimai:
- Butai
 - Bendro naudojimo patalpos
 - Įėjimas

PASTATO BENDRIEJI TECHNINIAI RODIKLIAI	
Bendras plotas	4573,03 m ²
Antžeminis plotas	3734,82 m ²
Naudingas plotas	3734,82 m ²
Butų plotas	3421,36 m ²
Pagalbinis plotas	313,46 m ²
Požeminis plotas	838,21 m ²
Butų kiekis	75 butai

N2 1 AUKŠTO PATALPŲ EKSPLIKACIJA		
Numeris	Patalpa	Plotas
1-1.1	Holas	3.57 m ²
1-1.2	Svetainė + virtuvė	26.00 m ²
1-1.3	Miegamasis	11.51 m ²
1-1.4	San. mazgas	4.79 m ²
		45.87 m ²
1-2.1	Holas	2.92 m ²
1-2.2	Svetainė + virtuvė	24.60 m ²
1-2.3	Miegamasis	10.45 m ²
1-2.4	Miegamasis	9.76 m ²
1-2.5	San. mazgas	5.81 m ²
		53.54 m ²
1-3.1	Holas	6.18 m ²
1-3.2	Miegamasis	10.89 m ²
1-3.3	Svetainė + virtuvė	24.71 m ²
1-3.4	San. mazgas	5.10 m ²
		46.88 m ²
1-4.1	Holas	3.17 m ²
1-4.2	San. mazgas	4.77 m ²
1-4.3	Miegamasis	10.14 m ²

1-4.4	Svetainė + virtuvė	23.26 m ²
		41.34 m ²
1-5.1	Holas	3.38 m ²
1-5.2	San. mazgas	3.98 m ²
1-5.3	Svetainė + virtuvė	18.06 m ²
		25.42 m ²
1-6.1	Holas	3.58 m ²
1-6.2	Svetainė + virtuvė	25.63 m ²
1-6.3	Miegamasis	11.65 m ²
1-6.4	San. mazgas	4.83 m ²
		45.69 m ²
1-7.1	Holas	3.74 m ²
1-7.2	Svetainė + virtuvė	24.16 m ²
1-7.3	Miegamasis	11.05 m ²
1-7.4	Miegamasis	9.26 m ²
1-7.5	San. mazgas	5.54 m ²
		53.75 m ²
1-8.1	Holas	3.68 m ²
1-8.2	Svetainė + virtuvė	29.42 m ²
1-8.3	Miegamasis	13.31 m ²
1-8.4	Miegamasis	10.68 m ²

1-8.5	San. mazgas	5.54 m ²
		62.63 m ²
1-9.1	Holas	2.10 m ²
1-9.2	San. mazgas	4.81 m ²
1-9.3	Svetainė + virtuvė	25.51 m ²
1-9.4	Drabužinė	3.98 m ²
		36.40 m ²
1-10.1	Holas	6.31 m ²
1-10.2	San. mazgas	5.18 m ²
1-10.3	Miegamasis	11.44 m ²
1-10.4	Svetainė + virtuvė	16.89 m ²
		39.82 m ²
1A	Koridorius	31.52 m ²
1A.1	Tambūras	4.50 m ²
1B	Koridorius	25.72 m ²
		47.66 m ²
Aukšto bendras plotas		499.00 m ²
Butų plotas		451.34 m ²
Pagalbinis plotas		47.66 m ²

0	2018.01	Statybos leidimui, konkursui ir statybai	
LAIDA	IŠLEIDIMO DATA	LAIDOS STATUSAS. KEITIMO PRIEŽASTIS (JEI TAIKOMA)	
KVAL. PATV. DOK. NR.		UAB „Cloud Architektai“ Konstitucijos pr. 21C, Quadrum North, 3 aukštas, LT-08130 Vilnius j.k. 303231136, Tel. +37068790457 info@cloudarchitektai.lt	
A2122		SPV	A. DAGELIS
	ARCH.	G. ŽALKAUSKAITĖ	
ETAPAS	STATYTOJAS	DOKUMENTO PAVADINIMAS	
PP	UAB „NOTO“	STATINIO PROJEKTO PAVADINIMAS DAUGIABUČIAI GYVENAMIEJI NAMAI SMOLENSKO G. 23, VILNIUS. STATYBOS PROJEKTAS	
		STATINIO NUMERIS IR PAVADINIMAS	
		Daugiabutis gyvenamasis namas (N2)	
		DOKUMENTO PAVADINIMAS	
		N2 PIRMO AUKŠTO PLANAS, M 1:150	
		DOKUMENTO ŽYMUO	LAPAS LAPŲ
		NTV-PS-B23 III-17-11-005-AB-PP-SA	1 1



N2 TIPINIS 2-7 AUKŠTO PATALPŲ EKSPLIKACIJA

Numeris	Patalpa	Plotas
7-61.1	Holas	3.57 m ²
7-61.2	Svetainė + virtuvė	25.75 m ²
7-61.3	Miegamasis	11.62 m ²
7-61.4	San. mazgas	4.29 m ²
7-62.1	Holas	2.81 m ²
7-62.2	Svetainė + virtuvė	24.47 m ²
7-62.3	Miegamasis	10.71 m ²
7-62.4	Miegamasis	9.89 m ²
7-62.5	San. mazgas	5.38 m ²
7-63.1	Holas	6.18 m ²
7-63.2	Miegamasis	11.04 m ²
7-63.3	Svetainė + virtuvė	25.11 m ²
7-63.4	San. mazgas	4.30 m ²
7-64.1	Holas	3.18 m ²
7-64.2	San. mazgas	4.28 m ²
7-64.3	Miegamasis	10.25 m ²
7-64.4	Svetainė + virtuvė	22.98 m ²
7-65.1	Holas	2.05 m ²
7-65.2	San. mazgas	4.41 m ²

7-65.3	Svetainė + virtuvė	25.97 m ²
7-65.4	Drabužinė	3.42 m ²
7-66.1	Holas	3.56 m ²
7-66.2	Svetainė + virtuvė	25.55 m ²
7-66.3	Miegamasis	11.77 m ²
7-66.4	San. mazgas	4.35 m ²
7-67.1	Holas	3.04 m ²
7-67.2	Svetainė + virtuvė	24.62 m ²
7-67.3	Miegamasis	11.32 m ²
7-67.4	Miegamasis	9.38 m ²
7-67.5	San. mazgas	5.07 m ²
7-68.1	Holas	3.12 m ²
7-68.2	Svetainė + virtuvė	29.74 m ²
7-68.3	Miegamasis	13.60 m ²
7-68.4	Miegamasis	10.82 m ²
7-68.5	San. mazgas	5.07 m ²
7-69.1	Holas	2.18 m ²
7-69.2	Drabužinė	4.40 m ²
7-69.3	Svetainė + virtuvė	25.66 m ²
7-69.4	San. mazgas	3.47 m ²

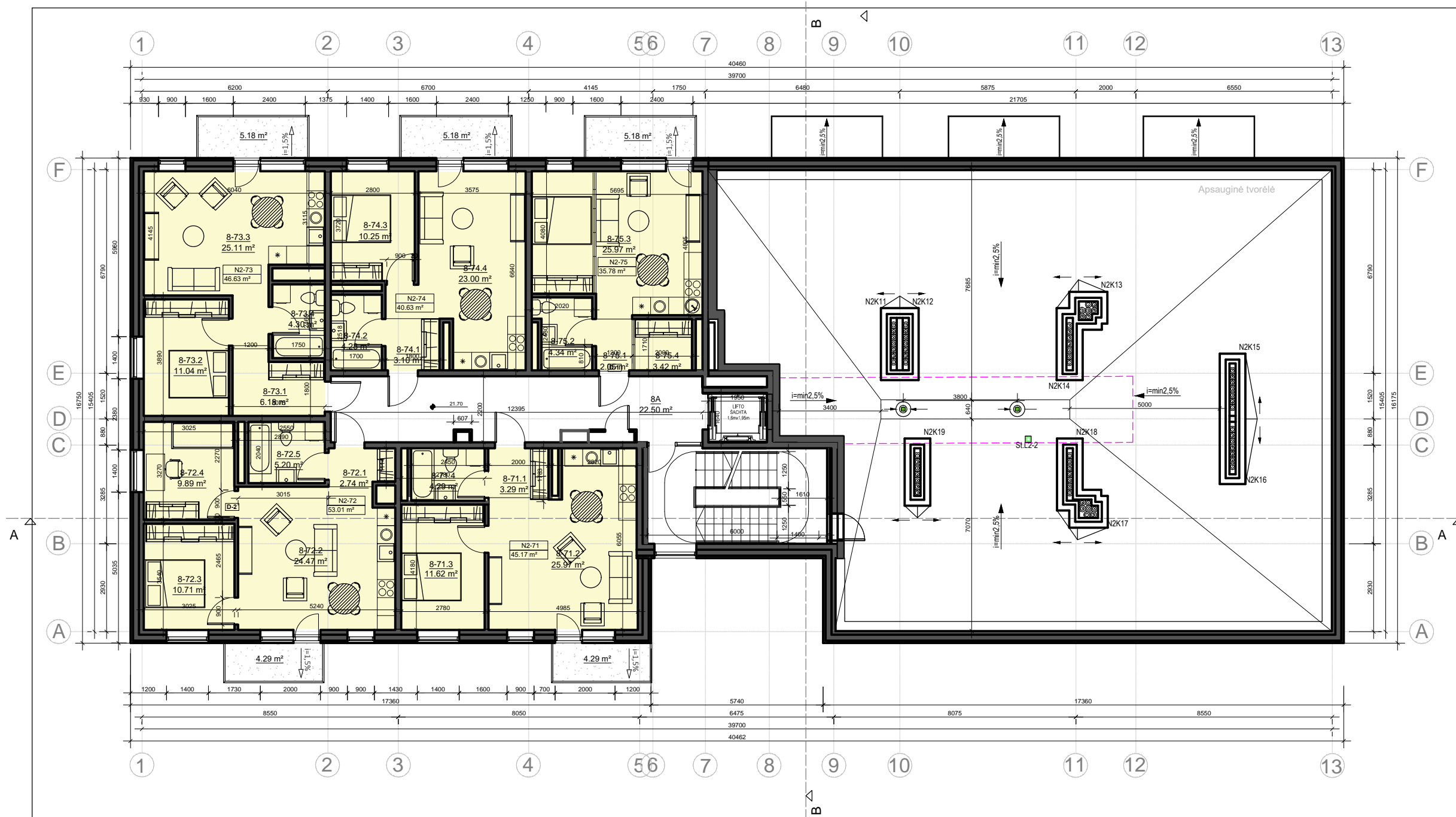
7-70.1	Holas	5.83 m ²
7-70.2	San. mazgas	4.79 m ²
7-70.3	Miegamasis	11.55 m ²
7-70.4	Svetainė + virtuvė	17.04 m ²
7A	Koridorius	22.52 m ²
7B	Koridorius	18.82 m ²
Aukšto bendras plotas		498.93 m²
Butų plotas		457.59 m²
Pagalbinis plotas		41.34 m²

Sutartiniai žymėjimai:

- Butai
- Bendro naudojimo patalpos

Suprojektuota II etape

0	2018.01	Statybos leidimui, konkursui ir statybai	
LAIDA	IŠLEIDIMO DATA	LAIDOS STATUSAS. KEITIMO PRIEŽASTIS (JEI TAIKOMA)	
KVAL. PATV. DOK. NR.			STATINIO PROJEKTO PAVADINIMAS
A2122	SPV	A. DAGELIS	DAUGIABUČIAI GYVENAMIEJI NAMAI SMOLENSKO G. 23, VILNIUS. STATYBOS PROJEKTAS
	ARCH.	G. ŽALKAUSKAITĖ	STATINIO NUMERIS IR PAVADINIMAS
			Daugiabutis gyvenamasis namas (N2)
			DOKUMENTO PAVADINIMAS
			N2 TIPINIS ANTRO - SEPTINTO AUKŠTO PLANAS, M 1:100
ETAPAS	STATYTOJAS		DOKUMENTO ŽYMUO
PP	UAB „NOTO“		NTV-PS-B23 III-17-11-005-AB-PP-SA



N2 8 AUKŠTO PATALPŲ EKSPLIKACIJA		
Numeris	Patalpa	Plotas
8-71.1	Holas	3.29 m ²
8-71.2	Svetainė + virtuvė	25.97 m ²
8-71.3	Miegamasis	11.62 m ²
8-71.4	San. mazgas	4.29 m ²
45.17 m ²		
8-72.1	Holas	2.74 m ²
8-72.2	Svetainė + virtuvė	24.47 m ²
8-72.3	Miegamasis	10.71 m ²
8-72.4	Miegamasis	9.89 m ²
8-72.5	San. mazgas	5.20 m ²
53.01 m ²		
8-73.1	Holas	6.18 m ²
8-73.2	Miegamasis	11.04 m ²
8-73.3	Svetainė + virtuvė	25.11 m ²
8-73.4	San. mazgas	4.30 m ²
46.63 m ²		
8-74.1	Holas	3.10 m ²
8-74.2	San. mazgas	4.28 m ²
8-74.3	Miegamasis	10.25 m ²
8-74.4	Svetainė + virtuvė	23.00 m ²
40.63 m ²		


8-75.1	Holas	2.05 m ²	
8-75.2	San. mazgas	4.34 m ²	
8-75.3	Svetainė + virtuvė	25.97 m ²	
8-75.4	Drabužinė	3.42 m ²	
35.78 m ²			
8A	Koridorius	22.50 m ²	
Aukšto bendras plotas			243.72 m ²
Butų plotas			221.22 m ²
Pagalbinis plotas			22.50 m ²

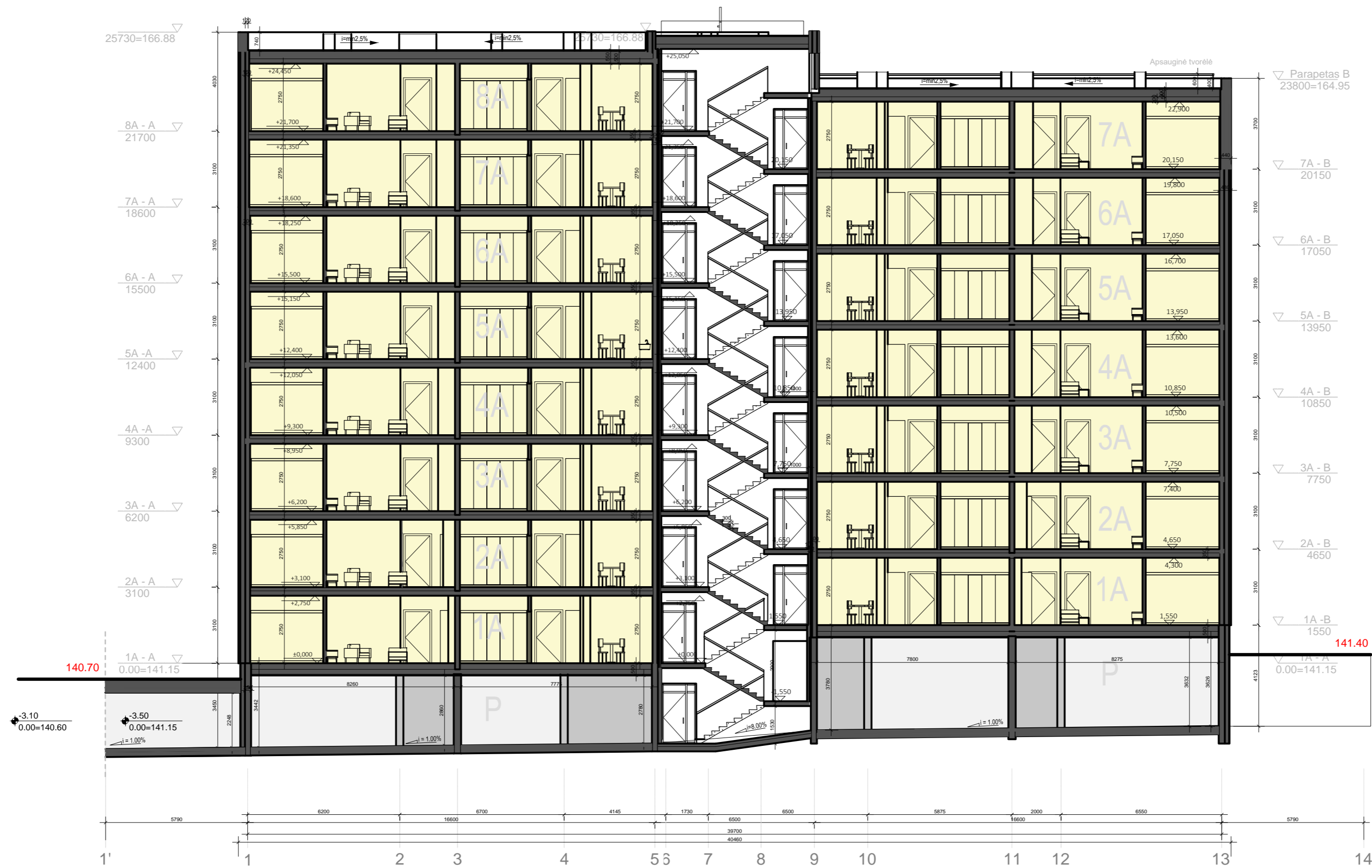
Sutartiniai žymėjimai:

Butai

Bendro naudojimo patalpos

Suprojektuota II etape

0	2018.01	Statybos leidimui, konkursui ir statybai	
LAIDA	IŠLEIDIMO DATA	LAIDOS STATUSAS. KEITIMO PRIEŽASTIS (JEI TAIKOMA)	
KVAL. PATV. DOK. NR.		UAB „Cloud Architektai“ Konstitucijos pr. 21C, Quadrum North, 3 aukštas, LT-08130 Vilnius j.k. 303231136, Tel. +37068790457 info@cloudarchitektai.lt	STATINIO PROJEKTO PAVADINIMAS DAUGIABUČIAI GYVENAMIEJI NAMAI SMOLENSKO G. 23, VILNIUS. STATYBOS PROJEKTAS
A2122		SPV ARCH.	A. DAGELIS G. ŽALKAUSKAITĖ
			DOKUMENTO PAVADINIMAS N2 AŠTUNTO AUKŠTO PLANAS, M 1:150
ETAPAS PP	STATYTOJAS UAB „NOTO“		DOKUMENTO ŽYMUO NTV-PS-B23 III-17-11-005-AB-PP-SA



Sutartiniai žymėjimai:

Butai Bendro naudojimo patalpos Pagalbinės patalpos Automobilų saugykla

0	2018.01	Statybos leidimui, konkursui ir statybai	
LAIDA	IŠLEIDIMO DATA	LAIDOS STATUSAS. KEITIMO PRIEŽASTIS (JEI TAIKOMA)	
KVAL. PATV. DOK. NR.	 UAB „Cloud Architektai“ Konstitucijos pr. 21C, Quadrum North, 3 aukštas, LT-08130 Vilnius j.k. 303231136, Tel. +37068790457 info@cloudarchitektai.lt	STATINIO PROJEKTO PAVADINIMAS	
A2122		SPV. A. DAGELIS	DAUGIABUČIAI GYVENAMIEJI NAMAI SMOLENSKO G. 23, VILNIUS. STATYBOS PROJEKTAS
	ARCH. G. ŽALKAUSKAITĖ	STATINIO NUMERIS IR PAVADINIMAS	
		Daugiabutis gyvenamasis namas (N2)	
		DOKUMENTO PAVADINIMAS	
		N2 PJŪVIS A-A, M 1:150	
ETAPAS	STATYTOJAS	DOKUMENTO ŽYMUO	
PP	UAB „NOTO“	NTV-PS-B23 III-17-11-005-AB-PP-SA	

Parapetas
25730=166.88

8A - A
21700

7A - A
18600

6A - A
15500

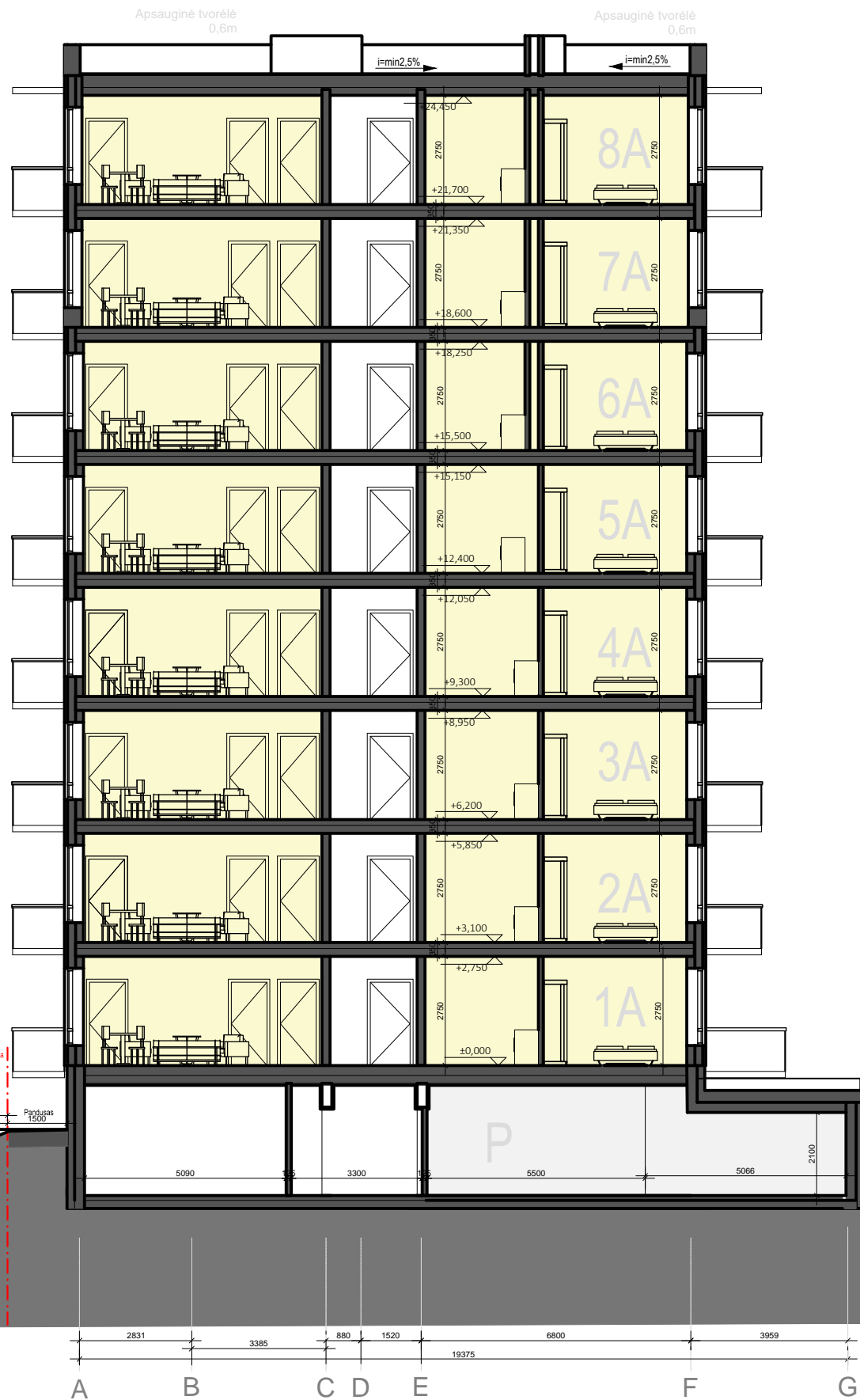
5A - A
12400

4A - A
9300

3A - A
6200

2A - A
3100


1A - A
0.00=141.15



Suprojektuota II etape

Sutartiniai žymėjimai:

- Butai
- Bendro naudojimo patalpos
- Pagalbinės patalpos
- Automobilių saugykla

0	2018.01	Statybos leidimui, konkursui ir statybai	
LAIDA	IŠLEIDIMO DATA	LAIDOS STATUSAS. KEITIMO PRIEŽASTIS (JEI TAIKOMA)	
KVAL. PATV. DOK. NR.	 UAB „Cloud Architektai“ Konstitucijos pr. 21C, Quadrum North, 3 aukštas, LT-08130 Vilnius į.k. 303231136, Tel. +37068790457 info@cloudarchitektai.lt	STATINIO PROJEKTO PAVADINIMAS	
A2122		SPV	A. DAGELIS
	ARCH.	G. ŽALKAUSKAITĖ	STATINIO NUMERIS IR PAVADINIMAS
			Daugiabutis gyvenamasis namas (N2)
			DOKUMENTO PAVADINIMAS
			N2 PJŪVIS B-B, M 1:150
ETAPAS	STATYTOJAS	DOKUMENTO ŽYMUO	
PP	UAB „NOTO“	NTV-PS-B23 III-17-11-005-AB-PP-SA	

25730=166.88

8A
8A - A
21700
7A
7A - A
18600
6A
6A - A
15500
5A
5A - A
12400
4A
Balkonų aptvarai h=1.10m
4A - A
9300
3A
3A - A
6200
2A
2A - A
3100
1A
1A - A




23800
7A - B
20150
6A - B
17050
5A - B
13950
4A - B
10850
3A - B
7750
2A - B
4650
1A - B
1550
1A - A
0.00=141.15

1 2 3 4 5 6 7 8 9 10 11 12 13

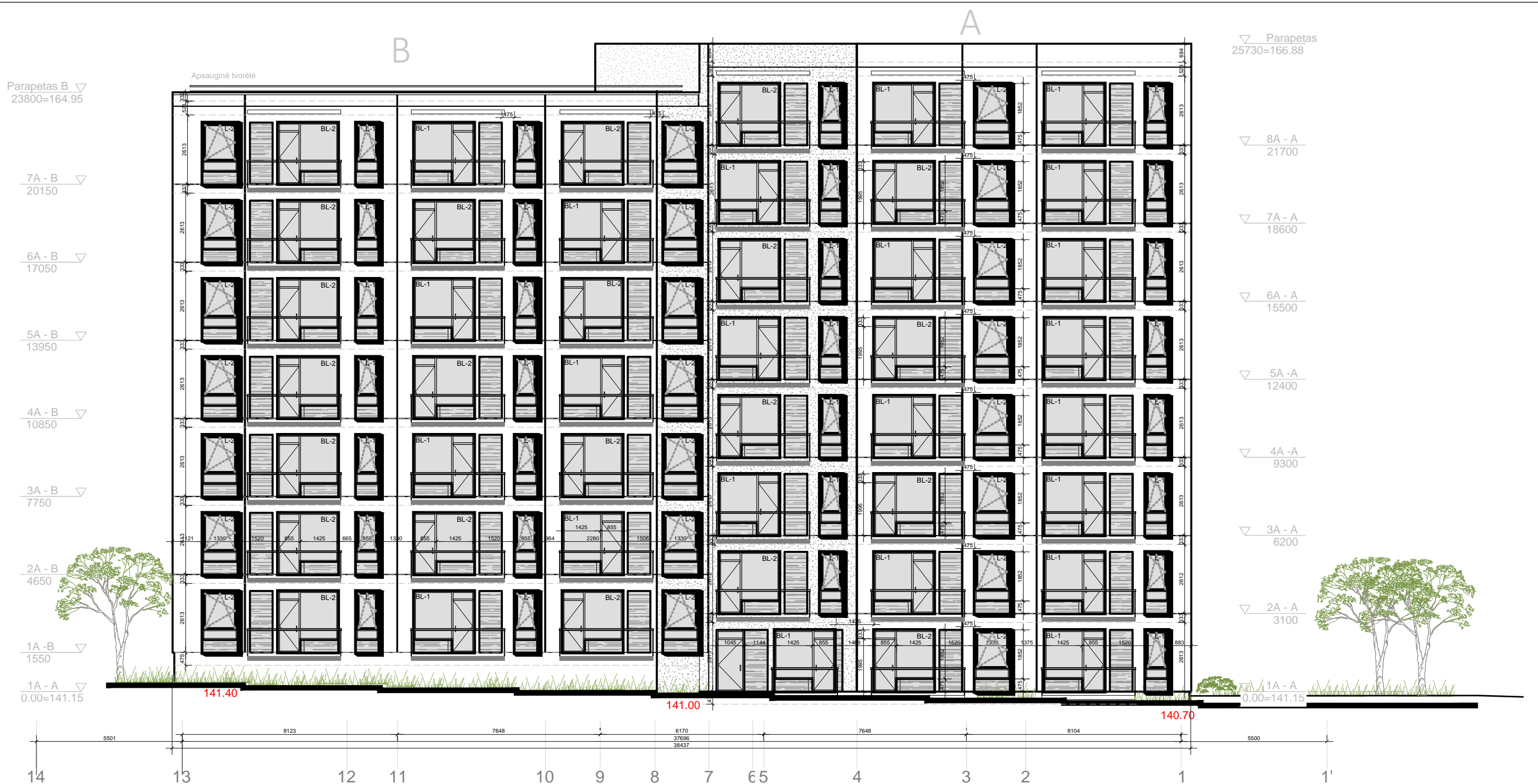
40460
40395

N2

Sutartiniai žymėjimas:

-  Surenkamų G/B plokštės gruntuojamos ir dažomos - balta spalva (kodas derinamas DP stadijos metu)
-  Surenkamų G/B plokščių įspaudimai gruntuojami ir dažomi (įspaudimas ~ 20mm) - spalva tamsiai pilka (kodas derinamas DP stadijos metu)
-  Surenkamų G/B plokščių įspaudimai gruntuojamos ir dažomos - tamsiai pilka spalva (kodas derinamas DP stadijos metu)

0	2018.01	Statybos leidimui, konkursui ir statybai		STATINIO PROJEKTO PAVADINIMAS
LAIDA	IŠLEIDIMO DATA	LAIDOS STATUSAS. KEITIMO PRIEŽASTIS (JEI TAIKOMA)		DAUGIABUČIŲ GYVENAMŪJŲ NAMŲ GRUPĖ SMOLENSKO G. 23, VILNIUS. STATYBOS PROJEKTAS.
KVAL. PATV. DOK. NR.	+ cloud + architecture+urban design	UAB „Cloud Architektai“ Konstitucijos pr. 21C, Quadrum North, 3 aukštas, LT-08130 Vilnius j.k. 303231136, Tel. +37068790457 info@cloudarchitektai.lt		STATINIO NUMERIS IR PAVADINIMAS
		A2122	SPV	A. DAGELIS
	ARCH.	G. ŽALKAUSKAITĖ		DOKUMENTO PAVADINIMAS
				N2 FASADAS TARP AŠIŲ 1-13, M 1:150
ETAPAS	STATYTOJAS			DOKUMENTO ŽYMUO
PP	UAB „NOTO“			NTV-PS-B23 III-17-11-005-AB-PP-SA



Suprojektuota II etape

Sutartiniai žymėjimas:

- Surenkamų G/B plokštės gruntuojamos ir dažomos - balta spalva (kodas derinamas DP stadijos metu)
- Surenkamų G/B plokščių įspaudimai gruntuojami ir dažomi (įspaudimas ~ 20mm) - spalva tamsiai pilka (kodas derinamas DP stadijos metu)
- Surenkamų G/B plokščių įspaudimai gruntuojamos ir dažomos - tamsiai pilka spalva (kodas derinamas DP stadijos metu)

0	2018.01	Statybos leidimui, konkursui ir statybai	
LAIDA	IŠLEIDIMO DATA	LAIDOS STATUSAS. KEITIMO PRIEŽASTIS (JEI TAIKOMA)	
KVAL. PATV. DOK. NR.		UAB „Cloud Architektai“ Konstitucijos pr. 21C, Quadrum North, 3 aukštas, LT-08130 Vilnius j.k. 303231136, Tel. +37068790457 info@cloudarchitektai.lt	STATINIO PROJEKTO PAVADINIMAS DAUGIABUČIAI GYVENAMIEJI NAMAI SMOLENSKO G. 23, VILNIUS. STATYBOS PROJEKTAS.
A2122	SPV	A. DAGELIS	STATINIO NUMERIS IR PAVADINIMAS Daugiabutis gyvenamasis namas (N2)
	ARCH.	G. ŽALKAUSKAITĖ	DOKUMENTO PAVADINIMAS N2 FASADAS TARP AŠIŲ 13-1, M 1:150
ETAPAS	STATYTOJAS		DOKUMENTO ŽYMUO NTV-PS-B23 III-17-11-005-AB-PP-SA
PP	UAB „NOTO“		

Parapetas
25730=166.88

Suprojektuota II etape

Parapetas B
23800=164.95

8A - A
21700

7A - B
20150

7A - A
18600

6A - B
17050

6A - A
15500

5A - B
13950

5A - A
12400

4A - B
10850

4A - A
9300

3A - B
7750

3A - A
6200

2A - B
4650

2A - A
3100

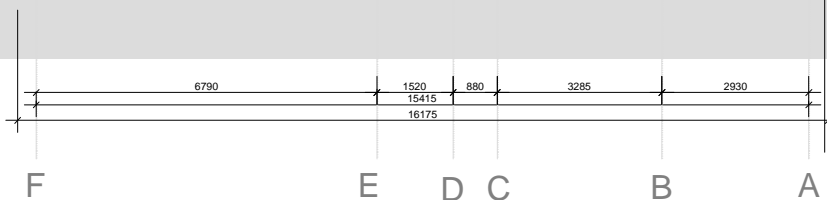
1A - B
1550

1A - A
0.00=141.15




1A - A
0.00=141.15


140.70

138.50



Sutartiniai žymėjimas:

-  Surenkamų G/B plokštės gruntuojamos ir dažomos - balta spalva (kodas derinamas DP stadijos metu)
-  Surenkamų G/B plokščių įspaudimai gruntuojami ir dažomi (įspaudimas ~ 20mm) - spalva tamsiai pilka (kodas derinamas DP stadijos metu)
-  Surenkamų G/B plokščių įspaudimai gruntuojamos ir dažomos - tamsiai pilka spalva (kodas derinamas DP stadijos metu)

0	2018.01	Statybos leidimui, konkursui ir statybai	
LAIDA	IŠLEIDIMO DATA	LAIDOS STATUSAS. KEITIMO PRIEŽASTIS (JEI TAIKOMA)	
KVAL. PATV. DOK. NR.		UAB „Cloud Architektai“ Konstitucijos pr. 21C, Quadrum North, 3 aukštas, LT-08130 Vilnius j.k. 303231136, Tel. +37068790457 info@cloudarchitektai.lt	STATINIO PROJEKTO PAVADINIMAS DAUGIABUČIAI GYVENAMIEJI NAMAI SMOLENSKO G. 23, VILNIUS. STATYBOS PROJEKTAS.
A2122	SPV	A. DAGELIS	STATINIO NUMERIS IR PAVADINIMAS Daugiabutis gyvenamasis namas (N2)
	ARCH.	G. ŽALKAUSKAITĖ	DOKUMENTO PAVADINIMAS N2 FASADAS TARP AŠIŲ F-A, M 1:150
ETAPAS	PP	STATYTOJAS UAB „NOTO“	DOKUMENTO ŽYMUO NTV-PS-B23 III-17-11-005-AB-PP-SA

Parapetas
25730=166.88

Suprojektuota II etape

8A - A
21700

Parapetas B
23800=164.95

7A - A
18600

7A - B
20150

6A - A
15500

6A - B
17050

5A - A
12400

5A - B
13950

4A - A
9300

4A - B
10850

3A - A
6200

3A - B
7750

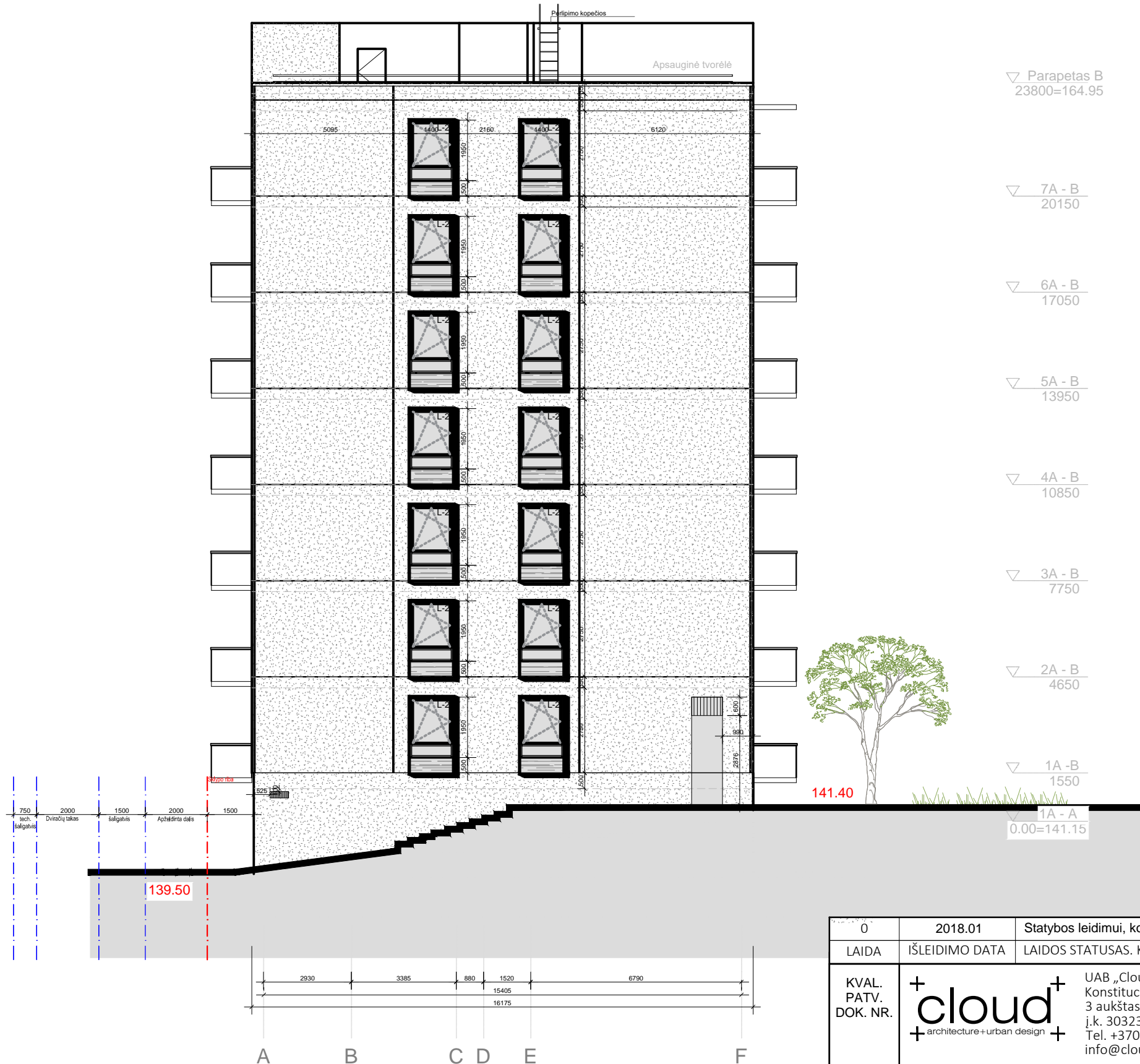
2A - A
3100

2A - B
4650




1A - A
0.00=141.15


1A - B
1550

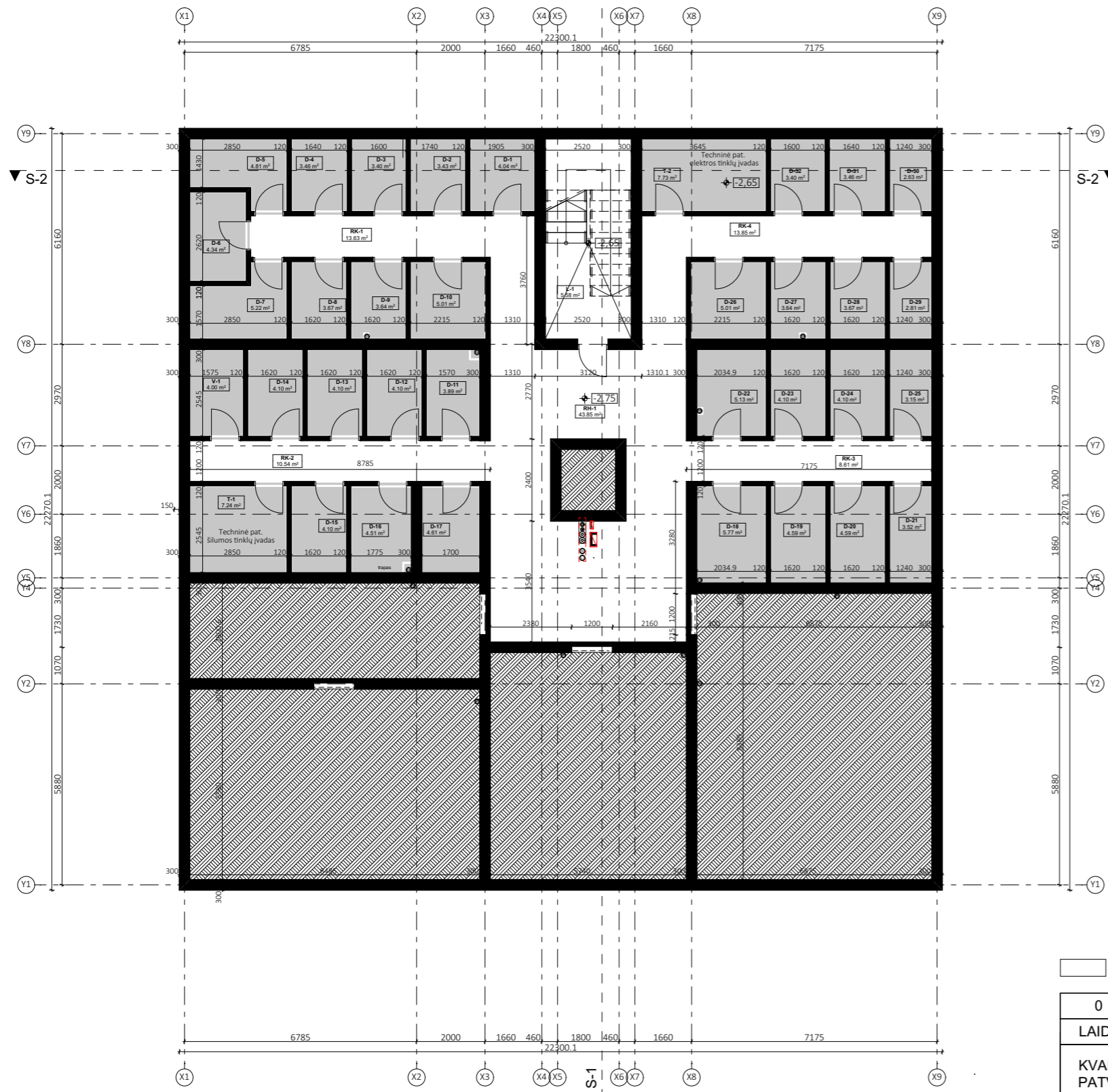
1A - A
0.00=141.15



Sutartiniai žymėjimas:

-  Surenkamų G/B plokštės gruntuojamos ir dažomos - balta spalva (kodas derinamas DP stadijos metu)
-  Surenkamų G/B plokščių įspaudimai gruntuojami ir dažomi (įspaudimas ~ 20mm) - spalva tamsiai pilka (kodas derinamas DP stadijos metu)
-  Surenkamų G/B plokščių įspaudimai gruntuojamos ir dažomos - tamsiai pilka spalva (kodas derinamas DP stadijos metu)

0	2018.01	Statybos leidimui, konkursui ir statybai	
LAIDA	IŠLEIDIMO DATA	LAIDOS STATUSAS. KEITIMO PRIEŽASTIS (JEI TAIKOMA)	
KVAL. PATV. DOK. NR.		UAB „Cloud Architektai“ Konstitucijos pr. 21C, Quadrum North, 3 aukštas, LT-08130 Vilnius j.k. 303231136, Tel. +37068790457 info@cloudarchitektai.lt	STATINIO PROJEKTO PAVADINIMAS DAUGIABUČIAI GYVENAMIEJI NAMAI SMOLENSKO G. 23, VILNIUS. STATYBOS PROJEKTAS.
A2122	SPV	A. DAGELIS	STATINIO NUMERIS IR PAVADINIMAS Daugiabutis gyvenamasis namas (N2)
	ARCH.	G. ŽALKAUSKAITĖ	DOKUMENTO PAVADINIMAS N2 FASADAS TARP AŠIŲ A-F, M 1:150
ETAPAS	PP	STATYTOJAS UAB „NOTO“	DOKUMENTO ŽYMUO NTV-PS-B23 III-17-11-005-AB-PP-SA

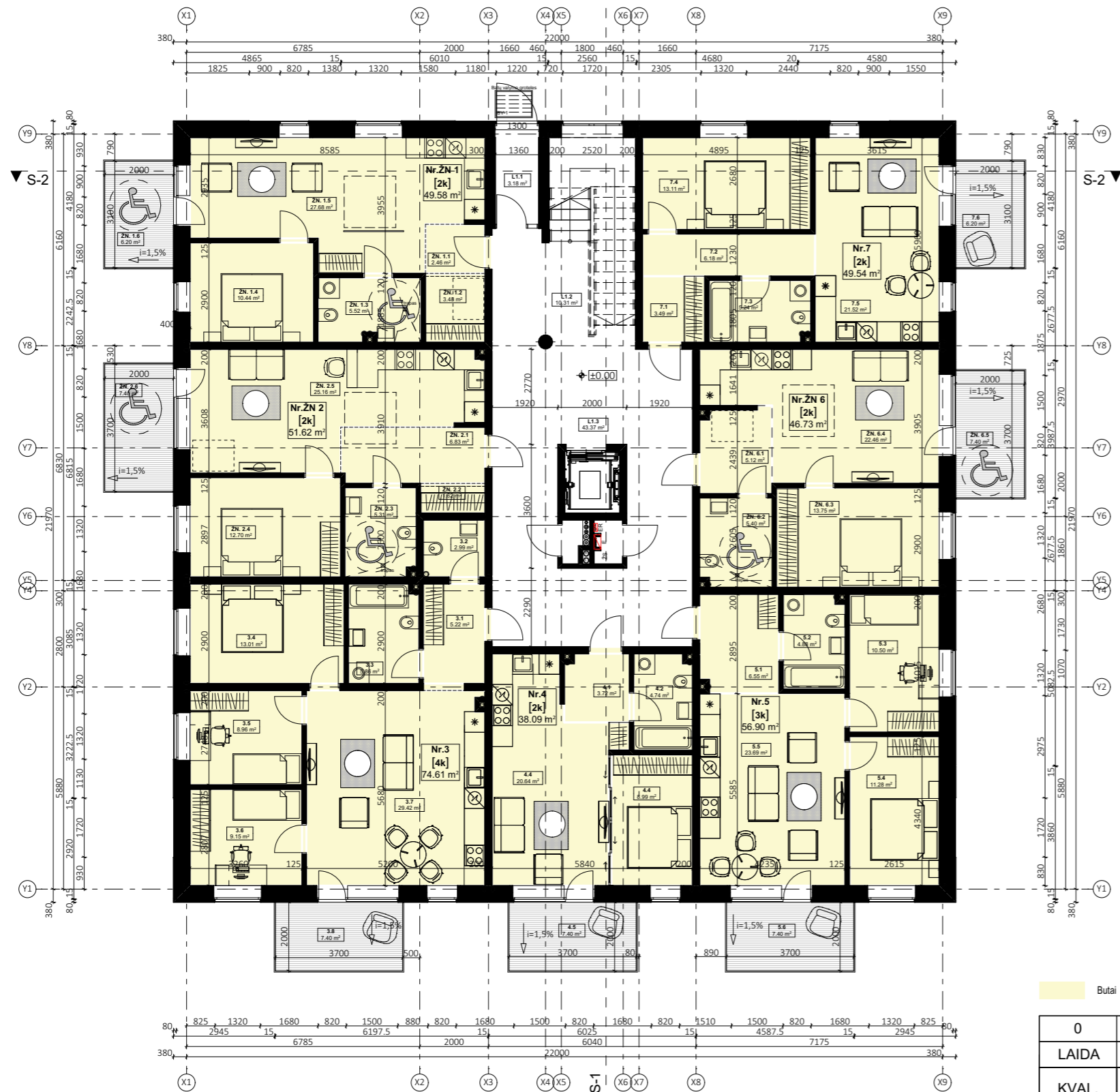


RŪSIO AUKSTO PATALPUEKSPLIKACIJA		
D-1	Dviračių saugojimo vieta	4.04
D-2	Dviračių saugojimo vieta	3.43
D-3	Dviračių saugojimo vieta	3.40
D-4	Dviračių saugojimo vieta	3.46
D-5	Dviračių saugojimo vieta	4.81
D-6	Dviračių saugojimo vieta	4.34
D-7	Dviračių saugojimo vieta	5.22
D-8	Dviračių saugojimo vieta	3.67
D-9	Dviračių saugojimo vieta	3.64
D-10	Dviračių saugojimo vieta	5.01
D-11	Dviračių saugojimo vieta	3.89
D-12	Dviračių saugojimo vieta	4.10
D-13	Dviračių saugojimo vieta	4.10
D-14	Dviračių saugojimo vieta	4.10
D-15	Dviračių saugojimo vieta	4.10
D-16	Dviračių saugojimo vieta	4.51
D-17	Dviračių saugojimo vieta	4.61
D-18	Dviračių saugojimo vieta	5.77
D-19	Dviračių saugojimo vieta	4.59
D-20	Dviračių saugojimo vieta	4.59
D-21	Dviračių saugojimo vieta	3.52
D-22	Dviračių saugojimo vieta	5.13
D-23	Dviračių saugojimo vieta	4.10
D-24	Dviračių saugojimo vieta	4.10
D-25	Dviračių saugojimo vieta	3.15
D-26	Dviračių saugojimo vieta	5.01
D-27	Dviračių saugojimo vieta	3.64
D-28	Dviračių saugojimo vieta	3.67
D-29	Dviračių saugojimo vieta	2.81
D-30	Dviračių saugojimo vieta	2.63
D-31	Dviračių saugojimo vieta	3.46
D-32	Dviračių saugojimo vieta	3.40
L-1	Laiptinės tambūras	5.58
RH-1	Rūsio holas	43.85
RK-1	Rūsio koridorius	13.63
RK-2	Rūsio koridorius	10.54
RK-3	Rūsio koridorius	8.61
RK-4	Rūsio koridorius	13.85
T-1	Tech.pat. Šilumos tinklų įvadas	7.24
T-2	Tech.pat. Elektros tinklų įvadas	7.73
V-1	Valytojos patalpa	4.00
		245.03 m²

Suprojektuota I etape

□ Bendrojo naudojimo patalpos ■ Pagalbinės patalpos

0	2018.01	Statybos leidimui, konkursui ir statybai		
LAIDA	IŠLEIDIMO DATA	LAIDOS STATUSAS. KEITIMO PRIEŽASTIS (JEI TAIKOMA)		
KVAL. PATV. DOK. NR.		UAB „Cloud Architektai“ Konstitucijos pr. 21C, Quadrum North, 3 aukštas, LT-08130 Vilnius į.k. 303231136, Tel. +37068790457 info@cloudarchitektai.lt		STATINIO PROJEKTO PAVADINIMAS
A2122		SPV	A. DAGELIS	DAUGIABUČIAI GYVENAMIEJI NAMAI SMOLENSKO G. 23, VILNIUS. STATYBOS PROJEKTAS.
ETAPAS	STATYTOJAS	STATINIO NUMERIS IR PAVADINIMAS		DOKUMENTO PAVADINIMAS
PP	UAB „NOTO“	Daugiabutis gyvenamasis namas (N3)		
		DOKUMENTO ŽYMUO		LAPAS
		NTV-PS-B23 III-17-11-005-AB-PP-SA		LAPŲ
				1
				1



1 AUKŠTO PATALPŲ EKSPLIKACIJA		
Nr.	Pavadinimas	Plotas, m²
ŽN. 1. 2 KAMBARIŲ BUTAS		
ŽN. 1.1	HOLAS	2.46
ŽN. 1.2	DRABUŽINĖ	3.48
ŽN. 1.3	SAN. MAZGAS	5.52
ŽN. 1.4	MIEGAMASIS	10.44
ŽN. 1.5	SVETAINĖ + VIRTUVĖ	27.68
		49.58 m²
ŽN. 2. 2 KAMBARIŲ BUTAS		
ŽN. 2.1	HOLAS	6.83
ŽN. 2.2	DRABUŽINĖ	1.62
ŽN. 2.3	SAN. MAZGAS	5.31
ŽN. 2.4	MIEGAMASIS	12.70
ŽN. 2.5	SVETAINĖ + VIRTUVĖ	25.16
		51.62 m²
ŽN. 6. 2 KAMBARIŲ BUTAS		
ŽN. 6.1	HOLAS	5.12
ŽN. 6.2	SAN. MAZGAS	5.40
ŽN. 6.3	MIEGAMASIS	13.75
ŽN. 6.4	SVETAINĖ + VIRTUVĖ	22.46
		46.73 m²
3. 4 KAMBARIŲ BUTAS		
3.1	HOLAS	5.22
3.2	SAN. MAZGAS	2.99
3.3	SAN. MAZGAS	5.86
3.4	MIEGAMASIS	13.01
3.5	MIEGAMASIS	8.96
3.6	MIEGAMASIS	9.15
3.7	SVETAINĖ	29.42
		74.61 m²
4. 2 KAMBARIŲ BUTAS		
4.1	HOLAS	3.72
4.2	SAN. MAZGAS	4.74
4.4	MIEGAMASIS	8.99
4.4	SVETAINĖ + VIRTUVĖ	20.64
		38.09 m²
5. 3 KAMBARIŲ BUTAS		
5.1	HOLAS	6.55
5.2	SAN. MAZGAS	4.88
5.3	MIEGAMASIS	10.50
5.4	MIEGAMASIS	11.28
5.5	SVETAINĖ + VIRTUVĖ	23.69
		56.90 m²
7. 2 KAMBARIŲ BUTAS		
7.1	HOLAS	3.49
7.2	KORIDORIUS	6.18
7.3	SAN. MAZGAS	5.24
7.4	MIEGAMASIS	13.11
7.5	SVETAINĖ + VIRTUVĖ	21.52
		49.54 m²
PAGALBINIS PLOTAS		
L1.1	LAIPTINĖ - ŠILUMOS TAMBŪR...	3.18
L1.2	LAIPTINĖ	10.31
L1.3	KORIDORIUS	43.37
		56.86 m²
		423.93 m²

0	2018.01	Statybos leidimui, konkursui ir statybai	
LAIDA	IŠLEIDIMO DATA	LAIDOS STATUSAS. KEITIMO PRIEŽASTIS (JEI TAIKOMA)	
KVAL. PATV. DOK. NR.	cloud +architecture+urban design	UAB „Cloud Architektai“ Konstitucijos pr. 21C, Quadrum North, 3 aukštas, LT-08130 Vilnius i.k. 303231136, Tel. +37068790457 info@cloudarchitektai.lt	STATINIO PROJEKTO PAVADINIMAS DAUGIABUČIAI GYVENAMIEJI NAMAI SMOLENSKO G. 23, VILNIUS. STATYBOS PROJEKTAS.
A2122	SPV	A. DAGELIS	STATINIO NUMERIS IR PAVADINIMAS Daugiabutis gyvenamasis namas (N3)
			DOKUMENTO PAVADINIMAS N3 PIRMO AUKŠTO PLANAS M 1:150
ETAPAS	STATYTOJAS	DOKUMENTO ŽYMUO	LAPAS
PP	UAB „NOTO“	NTV-PS-B23 III-17-11-005-AB-PP-SA	LAPŲ
			1
			1

Suprojektuota I etape

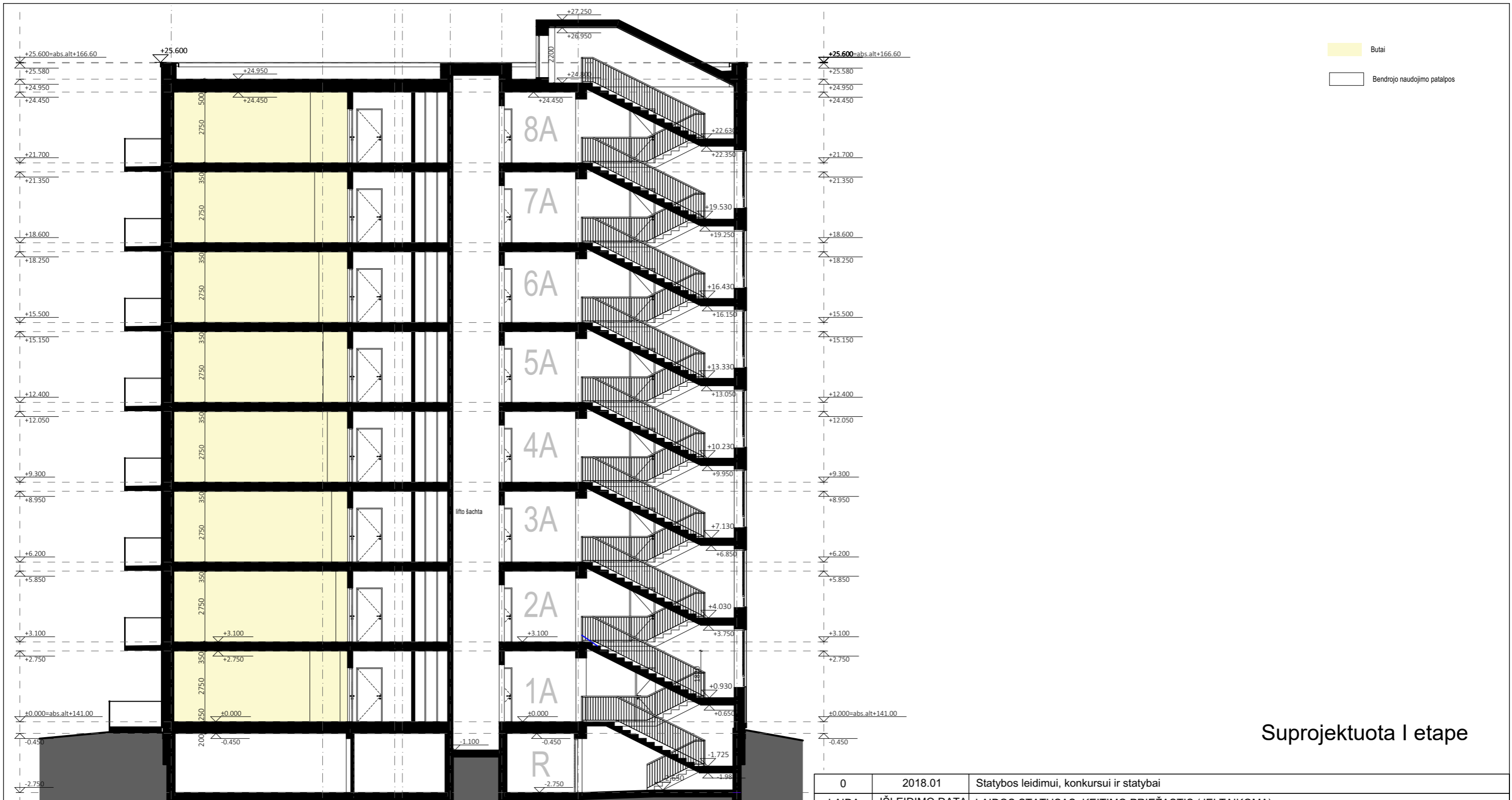


Butai Bendojo naudojimo patalpos

2 AUKŠTO PATALPŲ EKSPLIKACIJA		
Nr.	Pavadinimas	Plotas, m ²
8. 3 KAMBARIŲ BUTAS		
8.1	HOLAS	6.54
8.2	DRABUŽINĖ	2.89
8.3	SAN. MAZGAS	6.13
8.4	SVETAINĖ + VIRTUVĖ	24.55
8.5	MIEGAMASIS	10.12
8.6	MIEGAMASIS	8.08
		58.31 m²
9. 2 KAMBARIŲ BUTAS		
9.1	HOLAS	6.86
9.2	DRABUŽINĖ	1.62
9.3	SAN. MAZGAS	5.26
9.4	MIEGAMASIS	11.40
9.5	SVETAINĖ + VIRTUVĖ	26.42
		51.56 m²
10. 4 KAMBARIŲ BUTAS		
10.1	HOLAS	5.22
10.2	SAN. MAZGAS	2.90
10.3	SAN. MAZGAS	5.81
10.4	MIEGAMASIS	13.01
10.5	MIEGAMASIS	8.96
10.6	MIEGAMASIS	9.15
10.7	SVETAINĖ + VIRTUVĖ	29.36
		74.41 m²
11. 2 KAMBARIŲ BUTAS		
11.1	HOLAS	3.19
11.2	SAN. MAZGAS	4.70
11.3	MIEGAMASIS	8.82
11.4	SVETAINĖ + VIRTUVĖ	21.25
		37.96 m²
12. 3 KAMBARIŲ BUTAS		
12.1	HOLAS	6.48
12.2	SAN. MAZGAS	4.84
12.3	MIEGAMASIS	10.50
12.4	MIEGAMASIS	11.35
12.5	SVETAINĖ + VIRTUVĖ	23.65
		56.82 m²
13. 2 KAMBARIŲ BUTAS		
13.1	HOLAS	4.51
13.2	SAN. MAZGAS	5.35
13.3	MIEGAMASIS	12.32
13.4	SVETAINĖ + VIRTUVĖ	24.40
		46.58 m²
14. 2 KAMBARIŲ BUTAS		
14.1	HOLAS	3.49
14.2	KORIDORIUS	6.16
14.3	SAN. MAZGAS	5.11
14.4	MIEGAMASIS	13.12
14.5	SVETAINĖ + VIRTUVĖ	21.55
		49.43 m²
PAGALBINIS PLOTAS		
L2.1	LAIPTINĖ	4.69
L2.2	KORIDORIUS	43.37
		48.06 m²
		423.13 m²

Suprojektuota I etape

0	2018.01	Statybos leidimui, konkursui ir statybai	
LAIDA	IŠLEIDIMO DATA	LAIDOS STATUSAS. KEITIMO PRIEŽASTIS (JEI TAIKOMA)	
KVAL. PATV. DOK. NR.	cloud +architecture+urban design+	UAB „Cloud Architektai“ Konstitucijos pr. 21C, Quadrum North, 3 aukštas, LT-08130 Vilnius į.k. 303231136, Tel. +37068790457 info@cloudarchitektai.lt	STATINIO PROJEKTO PAVADINIMAS DAUGIABUČIAI GYVENAMIEJI NAMAI SMOLENSKO G. 23, VILNIUS. STATYBOS PROJEKTAS.
A2122	SPV	A. DAGELIS	STATINIO NUMERIS IR PAVADINIMAS Daugiabutis gyvenamasis namas (N3)
ETAPAS	STATYTOJAS		DOKUMENTO PAVADINIMAS N3 TIPINIS ANTRO - AŠTUNTO AUKŠTO PLANAS M 1:150
PP	UAB „NOTO“		DOKUMENTO ŽYMUO NTV-PS-B23 III-17-11-005-AB-PP-SA
			LAPAS LAPŲ 1 1



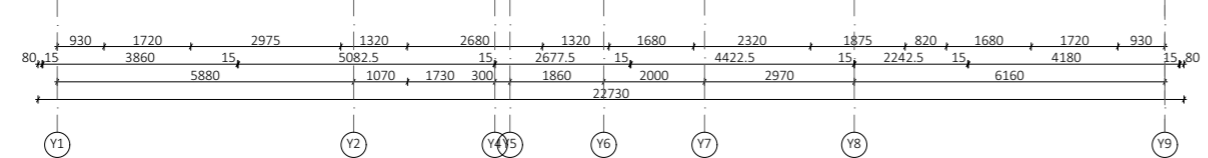
Suprojektuota I etape

0	2018.01	Statybos leidimui, konkursui ir statybai	
LAIDA	IŠLEIDIMO DATA	LAIDOS STATUSAS. KEITIMO PRIEŽASTIS (JEI TAIKOMA)	
KVAL. PATV. DOK. NR.		UAB „Cloud Architektai“ Konstitucijos pr. 21C, Quadrum North, 3 aukštas, LT-08130 Vilnius į.k. 303231136, Tel. +37068790457 info@cloudarchitektai.lt	STATINIO PROJEKTO PAVADINIMAS
			DAUGIABUČIAI GYVENAMIEJI NAMAI SMOLENSKO G. 23, VILNIUS. STATYBOS PROJEKTAS.
A2122	SPV	A. DAGELIS	STATINIO NUMERIS IR PAVADINIMAS
			Daugiabutis gyvenamasis namas (N3)
			DOKUMENTO PAVADINIMAS
			N3 PJŪVIS S1 - S1 M 1:150
ETAPAS	STATYTOJAS	DOKUMENTO ŽYMUO	LAPAS LAPŲ
PP	UAB „NOTO“	NTV-PS-B23 III-17-11-005-AB-PP-SA	1 1




Suprojektuota I etape

0	2018.01	Statybos leidimui, konkursui ir statybai	
LAIDA	IŠLEIDIMO DATA	LAIDOS STATUSAS. KEITIMO PRIEŽASTIS (JEI TAIKOMA)	
KVAL. PATV. DOK. NR.		UAB „Cloud Architektai“ Konstitucijos pr. 21C, Quadrum North, 3 aukštas, LT-08130 Vilnius į.k. 303231136, Tel. +37068790457 info@cloudarchitektai.lt	STATINIO PROJEKTO PAVADINIMAS
			DAUGIABUČIAI GYVENAMIEJI NAMAI SMOLENSKO G. 23, VILNIUS. STATYBOS PROJEKTAS.
A2122	SPV	A. DAGELIS	STATINIO NUMERIS IR PAVADINIMAS
			Daugiabutis gyvenamasis namas (N3)
			DOKUMENTO PAVADINIMAS
			N3 PJŪVIS S2 - S2 M 1:150
ETAPAS	STATYTOJAS	DOKUMENTO ŽYMUO	
PP	UAB „NOTO“	NTV-PS-B23 III-17-11-005-AB-PP-SA	LAPAS LAPŲ
		1	1



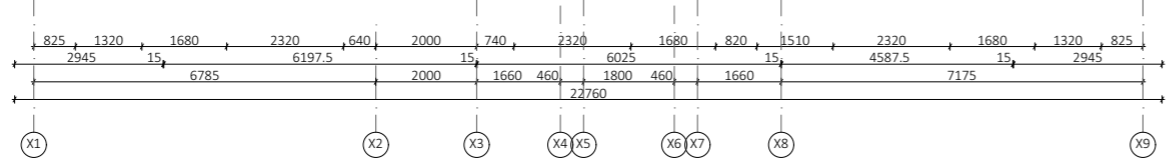
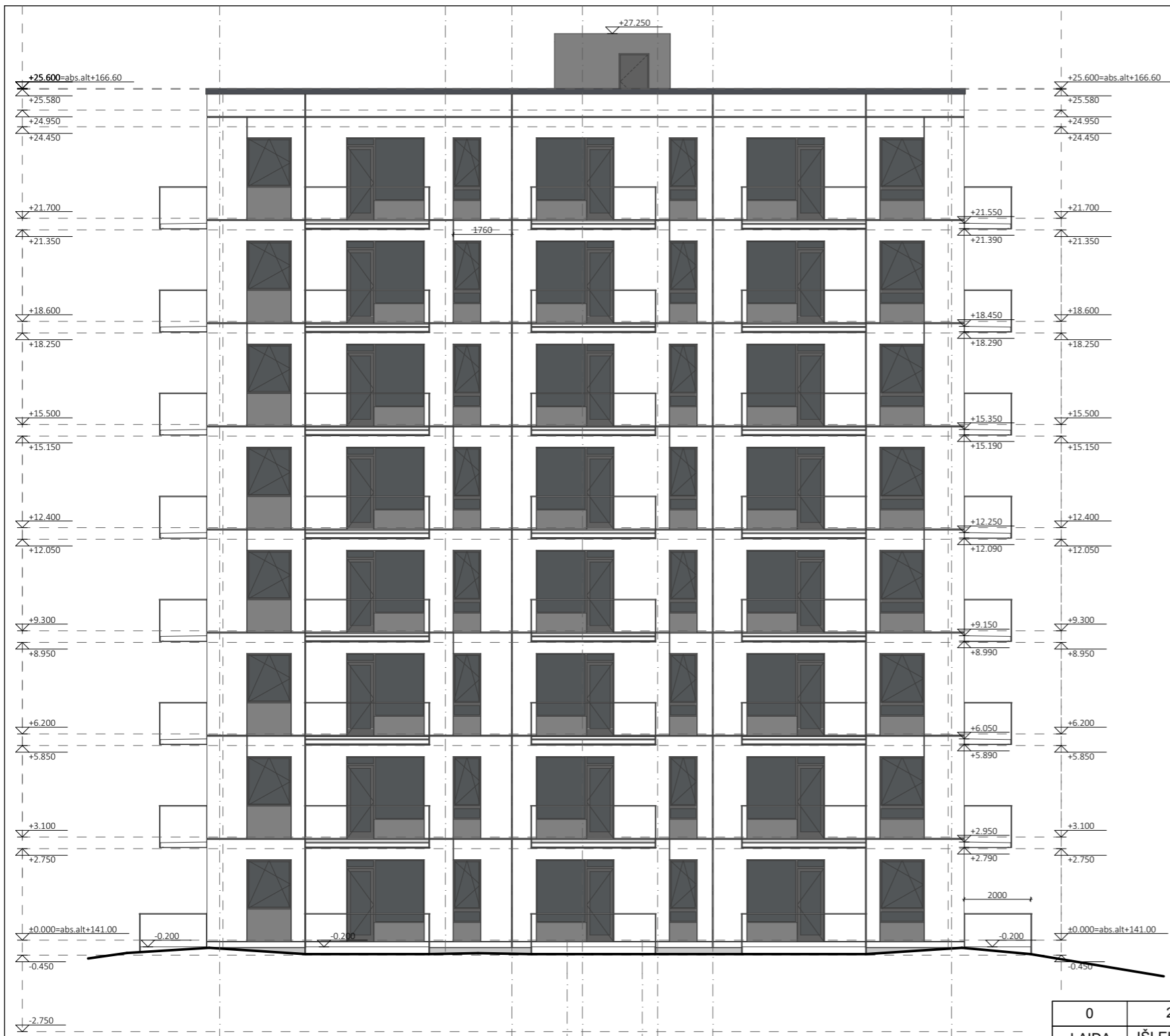
Suprojektuota I etape

0	2018.01	Statybos leidimui, konkursui ir statybai		
LAIDA	IŠLEIDIMO DATA	LAIDOS STATUSAS. KEITIMO PRIEŽASTIS (JEI TAIKOMA)		
KVAL. PATV. DOK. NR.		UAB „Cloud Architektai“ Konstitucijos pr. 21C, Quadrum North, 3 aukštas, LT-08130 Vilnius į.k. 303231136, Tel. +37068790457 info@cloudarchitektai.lt		STATINIO PROJEKTO PAVADINIMAS DAUGIABUČIAI GYVENAMIEJI NAMAI SMOLENSKO G. 23, VILNIUS. STATYBOS PROJEKTAS.
A2122		SPV	A. DAGELIS	STATINIO NUMERIS IR PAVADINIMAS Daugiabutis gyvenamasis namas (N3)
				DOKUMENTO PAVADINIMAS N3 FASADAS TARP AŠIŲ Y1-Y9 M 1:150
ETAPAS	STATYTOJAS		DOKUMENTO ŽYMUO	LAPAS
PP	UAB „NOTO“		NTV-PS-B23 III-17-11-005-AB-PP-SA	LAPŲ
				1
				1




Suprojektuota I etape

0	2018.01	Statybos leidimui, konkursui ir statybai		
LAIDA	IŠLEIDIMO DATA	LAIDOS STATUSAS. KEITIMO PRIEŽASTIS (JEI TAIKOMA)		
KVAL. PATV. DOK. NR.		UAB „Cloud Architektai“ Konstitucijos pr. 21C, Quadrum North, 3 aukštas, LT-08130 Vilnius į.k. 303231136, Tel. +37068790457 info@cloudarchitektai.lt	STATINIO PROJEKTO PAVADINIMAS	
			DAUGIABUČIAI GYVENAMIEJI NAMAI SMOLENSKO G. 23, VILNIUS. STATYBOS PROJEKTAS.	
A2122	SPV	A. DAGELIS	STATINIO NUMERIS IR PAVADINIMAS	
			Daugiabutis gyvenamasis namas (N3)	
			DOKUMENTO PAVADINIMAS	
			N3 FASADAS TARP AŠIŲ Y9-Y1 M 1:150	
ETAPAS	STATYTOJAS	DOKUMENTO ŽYMUO		LAPAS
PP	UAB „NOTO“	NTV-PS-B23 III-17-11-005-AB-PP-SA		LAPŲ
			1	1



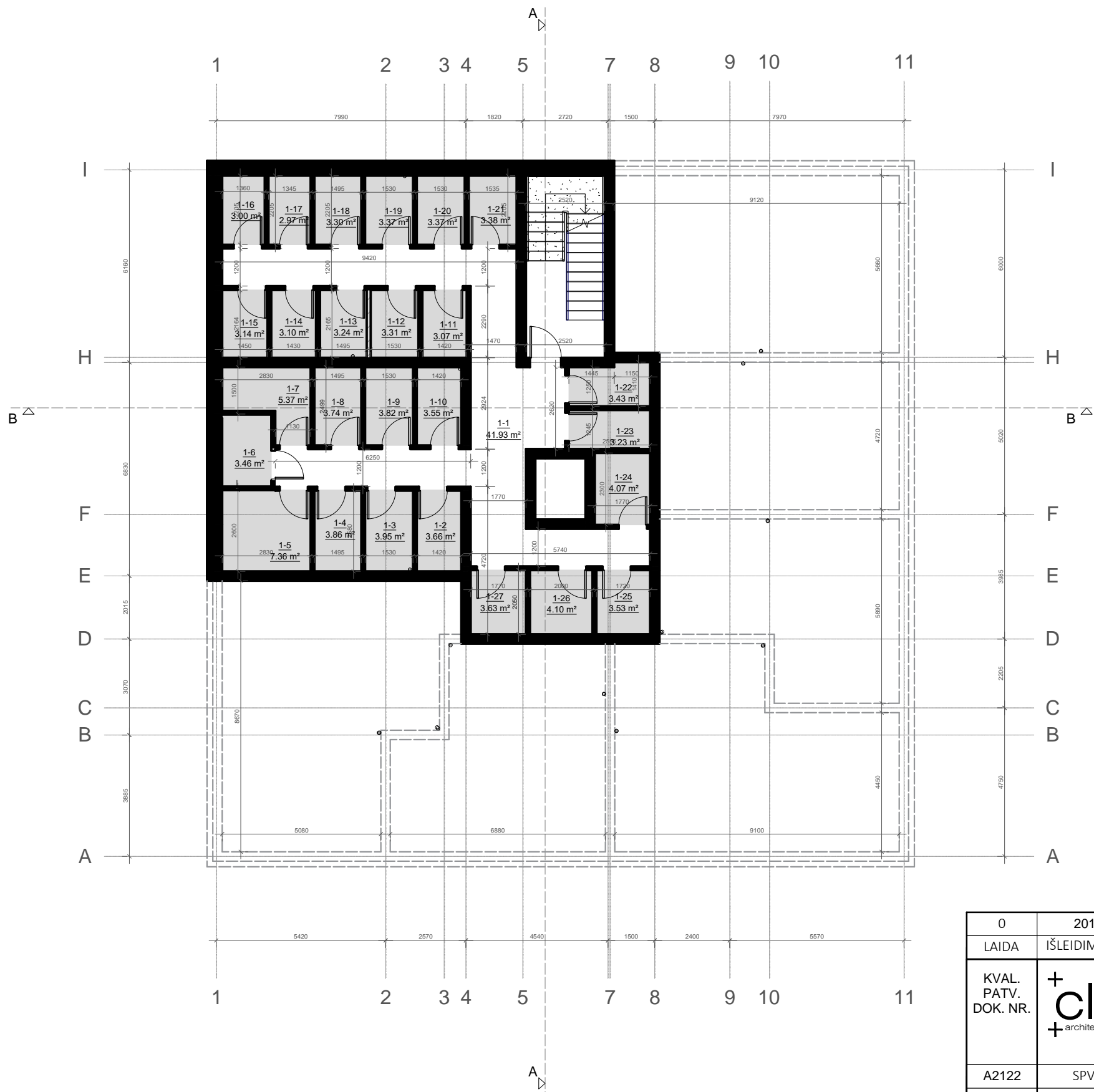
Suprojektuota I etape

0	2018.01	Statybos leidimui, konkursui ir statybai		
LAIDA	IŠLEIDIMO DATA	LAIDOS STATUSAS. KEITIMO PRIEŽASTIS (JEI TAIKOMA)		
KVAL. PATV. DOK. NR.		UAB „Cloud Architektai“ Konstitucijos pr. 21C, Quadrum North, 3 aukštas, LT-08130 Vilnius į.k. 303231136, Tel. +37068790457 info@cloudarchitektai.lt	STATINIO PROJEKTO PAVADINIMAS	
			DAUGIABUČIAI GYVENAMIEJI NAMAI SMOLENSKO G. 23, VILNIUS. STATYBOS PROJEKTAS.	
A2122	SPV	A. DAGELIS	STATINIO NUMERIS IR PAVADINIMAS	
			Daugiabutis gyvenamasis namas (N3)	
			DOKUMENTO PAVADINIMAS	
			N3 FASADAS TARP AŠIŲ X1-X9 M 1:150	
ETAPAS	STATYTOJAS	DOKUMENTO ŽYMUO		LAPAS
PP	UAB „NOTO“	NTV-PS-B23 III-17-11-005-AB-PP-SA		LAPŲ
			1	1



Suprojektuota I etape

0	2018.01	Statybos leidimui, konkursui ir statybai		
LAIDA	IŠLEIDIMO DATA	LAIDOS STATUSAS. KEITIMO PRIEŽASTIS (JEI TAIKOMA)		
KVAL. PATV. DOK. NR.		UAB „Cloud Architektai“ Konstitucijos pr. 21C, Quadrum North, 3 aukštas, LT-08130 Vilnius į.k. 303231136, Tel. +37068790457 info@cloudarchitektai.lt		STATINIO PROJEKTO PAVADINIMAS DAUGIABUČIAI GYVENAMIEJI NAMAI SMOLENSKO G. 23, VILNIUS. STATYBOS PROJEKTAS.
A2122		SPV	A. DAGELIS	STATINIO NUMERIS IR PAVADINIMAS Daugiabutis gyvenamasis namas (N3)
				DOKUMENTO PAVADINIMAS N3 FASADAS TARP AŠIŲ X9-X1 M 1:150
ETAPAS	STATYTOJAS	DOKUMENTO ŽYMUO		LAPAS
PP	UAB „NOTO“	NTV-PS-B23 III-17-11-005-AB-PP-SA		LAPŲ
			1	1



N4 -1 AUKŠTO PATALPŲ EKSPLIKACIJA		
Numeris	Patalpa	Plotas
1-1	Koridorius	41.93 m ²
1-2	Laikina dviračių laikymo patalpa	3.66 m ²
1-3	Laikina dviračių laikymo patalpa	3.95 m ²
1-4	Laikina dviračių laikymo patalpa	3.86 m ²
1-5	Šil. tinklų įvadas	7.36 m ²
1-6	Elektros tinklų įvadas	3.46 m ²
1-7	Vandens tinklų įvadas	5.37 m ²
1-8	Laikina dviračių laikymo patalpa	3.74 m ²
1-9	Laikina dviračių laikymo patalpa	3.82 m ²
1-10	Laikina dviračių laikymo patalpa	3.55 m ²
1-11	Laikina dviračių laikymo patalpa	3.07 m ²
1-12	Laikina dviračių laikymo patalpa	3.31 m ²
1-13	Laikina dviračių laikymo patalpa	3.24 m ²
1-14	Laikina dviračių laikymo patalpa	3.10 m ²
1-15	Laikina dviračių laikymo patalpa	3.14 m ²
1-16	Laikina dviračių laikymo patalpa	3.00 m ²
1-17	Laikina dviračių laikymo patalpa	2.97 m ²
1-18	Laikina dviračių laikymo patalpa	3.30 m ²
1-19	Laikina dviračių laikymo patalpa	3.37 m ²
1-20	Laikina dviračių laikymo patalpa	3.37 m ²
1-21	Laikina dviračių laikymo patalpa	3.38 m ²
1-22	Laikina dviračių laikymo patalpa	3.43 m ²
1-23	Laikina dviračių laikymo patalpa	3.23 m ²
1-24	Laikina dviračių laikymo patalpa	4.07 m ²
1-25	Laikina dviračių laikymo patalpa	4.10 m ²
1-26	Laikina dviračių laikymo patalpa	4.10 m ²
1-27	Laikina dviračių laikymo patalpa	3.63 m ²
Bendras požeminės dalies plotas		137.75 m ²

Sutartiniai žymėjimai:
 Pagalbinės patalpos
 Bendro naudojimo patalpos

Suprojektuota II etape

Pastaba: keičiamas anksčiau suprojektuoto N4 pastato aukštingumas

0	2018.01	Statybos leidimui, konkursui ir statybai	
LAIDA	IŠLEIDIMO DATA	LAIDOS STATUSAS. KEITIMO PRIEŽASTIS (JEI TAIKOMA)	
KVAL. PATV. DOK. NR.		UAB „Cloud Architektai“ Konstitucijos pr. 21C, Quadrum North, 3 aukštas, LT-08130 Vilnius j.k. 303231136, Tel. +37068790457 info@cloudarchitektai.lt	
		STATINIO PROJEKTO PAVADINIMAS	
A2122	SPV	A. DAGELIS	STATINIO NUMERIS IR PAVADINIMAS
	ARCH.	G. ŽALKAUSKAITĖ	
			Daugiabutis gyvenamasis namas (N4)
			DOKUMENTO PAVADINIMAS
			N4 RŪSIO PLANAS, M 1:150
ETAPAS	STATYTOJAS	DOKUMENTO ŽYMUO	
PP	UAB „NOTO“	NTV-PS-B23 III-17-11-005-AB-PP-SA	LAPAS LAPŲ
			1 1



N4 1 AUKŠTO PATALPŲ EKSPLIKACIJA		
Numeris	Patalpa	Plotas
1-1.1	Holas	2.47 m ²
1-1.2	Drabužinė	4.47 m ²
1-1.3	Svetainė + virtuvė	21.04 m ²
1-1.4	Miegamasis	10.60 m ²
1-1.5	San. mazgas	6.01 m ²
		44.59 m ²
1-2.1	Holas	3.76 m ²
1-2.2	Drabužinė	4.93 m ²
1-2.3	Svetainė + virtuvė	23.90 m ²
1-2.4	Miegamasis	11.88 m ²
1-2.5	San. mazgas	5.31 m ²
		49.78 m ²
1-3.1	Holas	6.84 m ²
1-3.2	San. mazgas	5.04 m ²
1-3.3	Svetainė + virtuvė	32.50 m ²
1-3.4	Miegamasis	10.13 m ²
		54.51 m ²
1-4.1	Holas	2.65 m ²
1-4.2	Drabužinė	3.12 m ²
1-4.3	Svetainė + virtuvė	19.13 m ²
1-4.4	Miegamasis	9.95 m ²
1-4.5	San. mazgas	5.04 m ²
		39.59 m ²
1-5.1	Holas	4.42 m ²
1-5.2	San. mazgas	5.79 m ²
1-5.3	Svetainė + virtuvė	29.18 m ²
1-5.4	Miegamasis	11.83 m ²
		51.22 m ²
1-6.1	Holas	5.79 m ²
1-6.2	Svetainė + virtuvė	26.83 m ²
1-6.3	San. mazgas	4.97 m ²
		37.59 m ²
1-7.1	Holas	2.79 m ²
1-7.2	San. mazgas	4.71 m ²
1-7.3	Svetainė + virtuvė	25.09 m ²
1-7.4	Drabužinė	3.95 m ²
		36.54 m ²
1-8.1	Holas	3.45 m ²
1-8.2	Koridorius	4.58 m ²
1-8.3	San. mazgas	5.02 m ²
1-8.4	Svetainė + virtuvė	27.86 m ²
1-8.5	Miegamasis	11.04 m ²
		51.95 m ²

N4 1	Tambūras	3.58 m ²
N4 1.2	Koridorius	54.11 m ²
Aukšto bendras plotas		423.46 m ²
Butų plotas		365.77 m ²
Pagalbinis plotas		57.69 m ²

PASTATO BENDRIEJI TECHINIAI RODIKLIAI	
Bendras plotas	3505.47 m ²
Antžeminis plotas	3367.72 m ²
Naudingas plotas	3367.72 m ²
Butų plotas	2974.73 m ²
Pagalbinis plotas	392.99 m ²
Požeminis plotas	137.75 m ²
Butų kiekis	64 butai

Sutartiniai žymėjimai:

- Butai
- Bendro naudojimo patalpos
- Įėjimas

Suprojektuota II etape

Pastaba: keičiamas anksčiau suprojektuoto N4 pastato aukštingumas

0	2018.01	Statybos leidimui, konkursui ir statybai	
LAIDA	IŠLEIDIMO DATA	LAIDOS STATUSAS. KEITIMO PRIEŽASTIS (JEI TAIKOMA)	
KVAL. PATV. DOK. NR.	cloud+ +architecture+urban design+	UAB „Cloud Architektai“ Konstitucijos pr. 21C, Quadrum North, 3 aukštas, LT-08130 Vilnius j.k. 303231136, Tel. +37068790457 info@cloudarchitektai.lt	STATINIO PROJEKTO PAVADINIMAS DAUGIABUČIŲ GYVENAMŲJŲ NAMŲ GRUPĖ SMOLENSKO G. 23, VILNIUS. STATYBOS PROJEKTAS.
A2122	SPV	A. DAGELIS	STATINIO NUMERIS IR PAVADINIMAS Daugiabutis gyvenamasis namas (N4)
	ARCH.	G. ŽALKAUSKAITĖ	DOKUMENTO PAVADINIMAS N4 PIRMO AUKŠTO PLANAS, M 1:150
ETAPAS	STATYTOJAS	DOKUMENTO ŽYMUO	
PP	UAB „NOTO“	NTV-PS-B23 III-17-11-005-AB-PP-SA	LAPAS LAPŲ 1 1



N4 TIPINIS 2-8 AUKŠTO PATALPŲ EKSPLIKACIJA		
Numeris	Patalpa	Plotas
8-57.1	Holas	4.69 m ²
8-57.2	Drabužinė	3.80 m ²
8-57.3	San. mazgas	4.89 m ²
8-57.4	Darbo kambarys	9.88 m ²
8-57.5	Svetainė + virtuvė	21.00 m ²
8-57.6	Miegamasis	10.19 m ²
		54.45 m ²
8-58.1	Holas	3.76 m ²
8-58.2	San. mazgas	4.84 m ²
8-58.3	Miegamasis	11.99 m ²
8-58.4	Svetainė + virtuvė	24.05 m ²
8-58.5	Drabužinė	4.46 m ²
		49.10 m ²
8-59.1	Holas	6.84 m ²
8-59.2	San. mazgas	4.56 m ²
8-59.3	Svetainė + virtuvė	32.50 m ²
8-59.4	Miegamasis	10.23 m ²
		54.13 m ²
8-60.1	Holas	2.65 m ²
8-60.2	Drabužinė	2.63 m ²
8-60.3	Svetainė + virtuvė	19.29 m ²
8-60.4	Miegamasis	10.06 m ²
8-60.5	San. mazgas	4.57 m ²
		39.20 m ²
8-61.1	Holas	4.27 m ²
8-61.2	San. mazgas	5.21 m ²
8-61.3	Svetainė + virtuvė	29.08 m ²
8-61.4	Miegamasis	12.12 m ²
		50.68 m ²
8-62.1	Holas	5.71 m ²
8-62.2	Svetainė + virtuvė	4.51 m ²
8-62.3	San. mazgas	26.70 m ²
		36.92 m ²
8-63.1	Holas	2.79 m ²
8-63.2	San. mazgas	3.95 m ²
8-63.3	Svetainė + virtuvė	25.29 m ²
8-63.4	Drabužinė	3.92 m ²
		35.95 m ²

8-64.1	Holas	3.45 m ²
8-64.2	Koridorius	4.58 m ²
8-64.3	San. mazgas	11.21 m ²
8-64.4	Svetainė + virtuvė	28.29 m ²
8-64.5	Miegamasis	4.19 m ²
		51.72 m ²
N4 8	Koridorius	47.90 m ²
Aukšto bendras plotas		420,05m ²
Butų plotas		372,15 m ²
Pagalbinis plotas		47,90 m ²

Sutartiniai žymėjimai:

Butai

Bendro naudojimo patalpos

Suprojektuota II etape

Pastaba: keičiamas ankščiau suprojektuoto N4 pastato aukštingumas

0	2018.01	Statybos leidimui, konkursui ir statybai	
LAIDA	IŠLEIDIMO DATA	LAIDOS STATUSAS. KEITIMO PRIEŽASTIS (JEI TAIKOMA)	
KVAL. PATV. DOK. NR.		UAB „Cloud Architektai“ Konstitucijos pr. 21C, Quadrum North, 3 aukštas, LT-08130 Vilnius j.k. 303231136, Tel. +37068790457 info@cloudarchitektai.lt	STATINIO PROJEKTO PAVADINIMAS DAUGIABUČIŲ GYVENAMŲJŲ NAMŲ GRUPĖ SMOLENSKO G. 23, VILNIUS. STATYBOS PROJEKTAS.
A2122		SPV ARCH.	A. DAGELIS G. ŽALKAUSKAITĖ
ETAPAS	STATYTOJAS	DOKUMENTO PAVADINIMAS	
PP	UAB „NOTO“	N4 TIPINIS ANTRŲ - AŠTUNTO AUKŠTO PLANAS, M 1:150	
		DOKUMENTO ŽYMUO	LAPAS LAPŲ
		NTV-PS-B23 III-17-11-005-AB-PP-SA	1 1



- Sutartiniai žymėjimai:
- Butai
 - Bendro naudojimo patalpos
 - Pagalbinės patalpos

Suprojektuota II etape

Pastaba: keičiamas ankščiau suprojektuoto N4 pastato aukštingumas

0	2018.01	Statybos leidimui, konkursui ir statybai	
LAI DA	IŠLEIDIMO DATA	LAI DOS STATUSAS, KEITIMO PRIEŽASTIS (JEI TAIKOMA)	
KVAL. PATV. DOK. NR.		UAB „Cloud Architektai“ Konstitucijos pr. 21C, Quadrum North, 3 aukštas, LT-08130 Vilnius j.k. 303231136, Tel. +37068790457 info@cloudarchitektai.lt	STATINIO PROJEKTO PAVADINIMAS DAUGIABUČIŲ GYVENAMŲJŲ NAMŲ GRUPĖ SMOLENSKO G. 23, VILNIUS. STATYBOS PROJEKTAS.
A2122		SPV	A. DAGELIS
	ARCH.	G. ŽALKAUSKAITĖ	DOKUMENTO PAVADINIMAS N4 PJŪVIS A-A, M 1:150
ETAPAS	STATYTOJAS	DOKUMENTO ŽYMUO	
PP	UAB „NOTO“	NTV-PS-B23 III-17-11-005-AB-PP-SA	



- Sutartiniai žymėjimai:
- Butai
 - Bendro naudojimo patalpos
 - Pagalbinės patalpos

Suprojektuota II etape

Pastaba: keičiamas ankščiau suprojektuoto N4 pastato aukštingumas

0	2018.01	Statybos leidimui, konkursui ir statybai	
LAI DA	IŠLEIDIMO DATA	LAI DOS STATUSAS, KEITIMO PRIEŽASTIS (JEI TAIKOMA)	
KVAL. PATV. DOK. NR.		UAB „Cloud Architektai“ Konstitucijos pr. 21C, Quadrum North, 3 aukštas, LT-08130 Vilnius j.k. 303231136, Tel. +37068790457 info@cloudarchitektai.lt	STATINIO PROJEKTO PAVADINIMAS
A2122	SPV	A. DAGELIS	STATINIO NUMERIS IR PAVADINIMAS
	ARCH.	G. ŽALKAUSKAITĖ	Daugiabutis gyvenamasis namas (N4)
			DOKUMENTO PAVADINIMAS
			N4 PJŪVIS B-B, M 1:150
ETAPAS	STATYTOJAS	DOKUMENTO ŽYMUO	
PP	UAB „NOTO“	NTV-PS-B23 III-17-11-005-AB-PP-SA	

Išlipimas ant stogo
27250

Apsauginė tvorė

Pastaba: keičiamas ankščiau suprojektuoto N4 pastato aukštingumas

Parapetas
25200

Parapetas
25200= 167.10

8 - A
21700

8 - A
21700

7 - A
18600

7 - A
18600

6 - A
15500

6 - A
15500

5 - A
12400

5 - A
12400

4 - A
9300

4 - A
9300

3 - A
6200

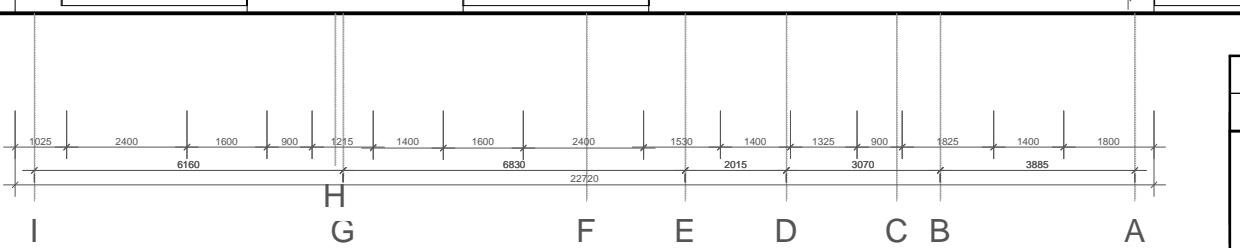
3 - A
6200

2 - A
3100

2 - A
3100

0.00 = 141.90
1 - A
0

0.00 = 141.90
1 - A
0



Suprojektuota II etape

Sutartiniai žymėjimas:

- Surenkamų G/B plokštės gruntuojamos ir dažomos - balta spalva (kodas derinamas DP stadijos metu)
- Surenkamų G/B plokščių įspaudimai gruntuojami ir dažomi (įspaudimas ~ 20mm) - spalva tamsiai pilka (kodas derinamas DP stadijos metu)
- Surenkamų G/B plokščių įspaudimai gruntuojamos ir dažomos - tamsiai pilka spalva (kodas derinamas DP stadijos metu)




0	2018.01	Statybos leidimui, konkursui ir statybai	
LAIDA	IŠLEIDIMO DATA	LAIDOS STATUSAS. KEITIMO PRIEŽASTIS (JEI TAIKOMA)	
KVAL. PATV. DOK. NR.	UAB „Cloud Architektai“ Konstitucijos pr. 21C, Quadrum North, 3 aukštas, LT-08130 Vilnius j.k. 303231136, Tel. +37068790457 info@cloudarchitektai.lt	STATINIO PROJEKTO PAVADINIMAS DAUGIABUČIAI GYVENAMIEJI NAMAI SMOLENSKO G. 23, VILNIUS. STATYBOS PROJEKTAS.	
A2122	SPV	A. DAGELIS	STATINIO NUMERIS IR PAVADINIMAS Daugiabutis gyvenamasis namas (N4)
	ARCH.	G. ŽALKAUSKAITĖ	
			DOKUMENTO PAVADINIMAS N4 FASADAS TARP AŠIŲ I-A, M 1:150
ETAPAS	STATYTOJAS	DOKUMENTO ŽYMUO	
PP	UAB „NOTO“	NTV-PS-B23 III-17-11-005-AB-PP-SA	


Pastaba: keičiamas ankščiau
suprojektuoto N4 pastato
aukštingumas



Suprojektuota II etape

Sutartiniai žymėjimas:

-  Surenkamų G/B plokštės gruntuojamos ir dažomos - balta spalva (kodas derinamas DP stadijos metu)
-  Surenkamų G/B plokščių įspaudimai gruntuojami ir dažomi (įspaudimas ~ 20mm) - spalva tamsiai pilka (kodas derinamas DP stadijos metu)
-  Surenkamų G/B plokščių įspaudimai gruntuojamos ir dažomos - tamsiai pilka spalva (kodas derinamas DP stadijos metu)




0	2018.01	Statybos leidimui, konkursui ir statybai	
LAI DA	ĮŠLEIDIMO DATA	LAIDOS STATUSAS, KEITIMO PRIEŽASTIS (JEI TAIKOMA)	
KVAL. PATV. DOK. NR.		UAB „Cloud Architektai“ Konstitucijos pr. 21C, Quadrum North, 3 aukštas, LT-08130 Vilnius j.k. 303231136, Tel. +37068790457 info@cloudarchitektai.lt	STATINIO PROJEKTO PAVADINIMAS DAUGIABUČIAI GYVENAMIEJI NAMAI SMOLENSKO G. 23, VILNIUS. STATYBOS PROJEKTAS.
A2122	SPV	A. DAGELIS	STATINIO NUMERIS IR PAVADINIMAS
	ARCH.	G. ŽALKAUSKAITĖ	Daugiabutis gyvenamasis namas (N4)
			DOKUMENTO PAVADINIMAS
			N4 FASADAS TARP AŠIŲ A-I, M 1:150
ETAPAS	STATYTOJAS		DOKUMENTO ŽYMUO
PP	UAB „NOTO“		NTV-PS-B23 III-17-11-005-AB-PP-SA




Pastaba: keičiamas ankščiau suprojektuoto N4 pastato aukštingumas

Suprojektuota II etape

Sutartiniai žymėjimas:

-  Surenkamų G/B plokštės gruntuojamos ir dažomos - balta spalva (kodas derinamas DP stadijos metu)
-  Surenkamų G/B plokščių įspaudimai gruntuojami ir dažomi (įspaudimas ~ 20mm) - spalva tamsiai pilka (kodas derinamas DP stadijos metu)
-  Surenkamų G/B plokščių įspaudimai gruntuojamos ir dažomos - tamsiai pilka spalva (kodas derinamas DP stadijos metu)




0	2018.01	Statybos leidimui, konkursui ir statybai	
LAI DA	IŠLEIDIMO DATA	LAI DOS STATUSAS, KEITIMO PRIEŽASTIS (JEI TAI KOMA)	
KVAL. PATV. DOK. NR.		UAB „Cloud Architektai“ Konstitucijos pr. 21C, Quadrum North, 3 aukštas, LT-08130 Vilnius j.k. 303231136, Tel. +37068790457 info@cloudarchitektai.lt	STATINIO PROJEKTO PAVADINIMAS DAUGIABUČIAI GYVENAMIEJI NAMAI SMOLENSKO G. 23, VILNIUS. STATYBOS PROJEKTAS.
A2122	SPV	A. DAGELIS	STATINIO NUMERIS IR PAVADINIMAS
	ARCH.	G. ŽALKAUSKAITĖ	Daugiabutis gyvenamasis namas (N4)
			DOKUMENTO PAVADINIMAS
			N4 FASADAS TARP AŠIŲ 11-1, M 1:150
ETAPAS	STATYTOJAS		DOKUMENTO ŽYMUO
PP	UAB „NOTO“		NTV-PS-B23 III-17-11-005-AB-PP-SA


Pastaba: keičiamas ankščiau suprojektuoto N4 pastato aukštingumas

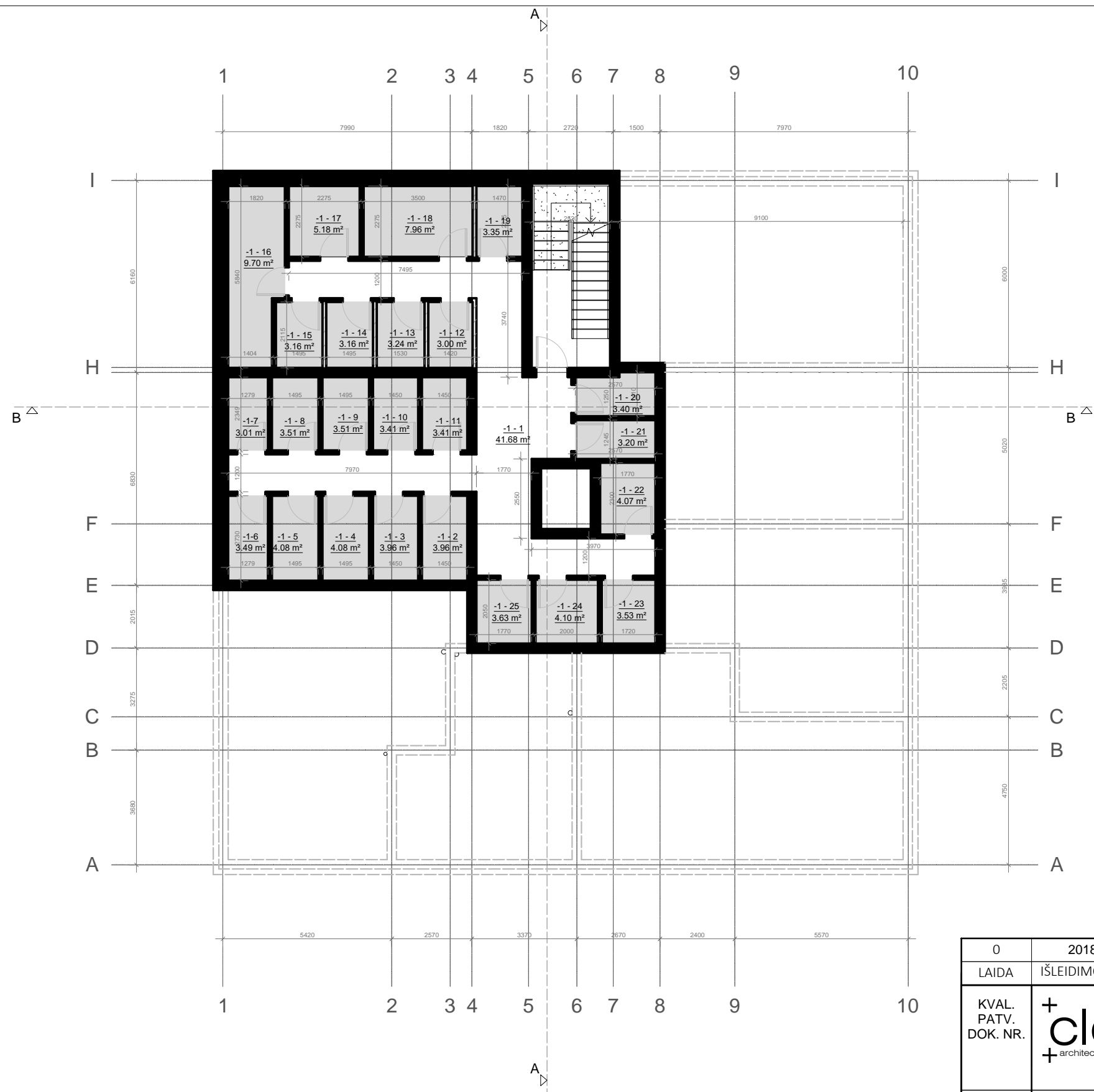


Suprojektuota II etape

Sutartiniai žymėjimas:

-  Surenkamų G/B plokštės gruntuojamos ir dažomos - balta spalva (kodas derinamas DP stadijos metu)
-  Surenkamų G/B plokščių įspaudimai gruntuojami ir dažomi (įspaudimas ~ 20mm) - spalva tamsiai pilka (kodas derinamas DP stadijos metu)
-  Surenkamų G/B plokščių įspaudimai gruntuojamos ir dažomos - tamsiai pilka spalva (kodas derinamas DP stadijos metu)

0	2018.01	Statybos leidimui, konkursui ir statybai	
LAI DA	IŠLEIDIMO DATA	LAIDOS STATUSAS, KEITIMO PRIEŽASTIS (JEI TAIKOMA)	
KVAL. PATV. DOK. NR.		UAB „Cloud Architektai“ Konstitucijos pr. 21C, Quadrum North, 3 aukštas, LT-08130 Vilnius j.k. 303231136, Tel. +37068790457 info@cloudarchitektai.lt	STATINIO PROJEKTO PAVADINIMAS DAUGIABUČIAI GYVENAMIEJI NAMAI SMOLENSKO G. 23, VILNIUS. STATYBOS PROJEKTAS.
A2122	SPV	A. DAGELIS	STATINIO NUMERIS IR PAVADINIMAS Daugiabutis gyvenamasis namas (N4)
	ARCH.	G. ŽALKAUSKAITĖ	DOKUMENTO PAVADINIMAS N4 FASADAS TARP AŠIŲ 1-11, M 1:150
ETAPAS	STATYTOJAS	DOKUMENTO ŽYMUO	
PP	UAB „NOTO“	NTV-PS-B23 III-17-11-005-AB-PP-SA	



N5 - RŪSIO PATALPŲ EKSPLIKACIJA		
Numeris	Patalpa	Plotas
-1 - 1	Koridorius	41.68 m ²
-1 - 2	Laikina dviračių laikymo patalpa	3.96 m ²
-1 - 3	Laikina dviračių laikymo patalpa	3.96 m ²
-1 - 4	Laikina dviračių laikymo patalpa	4.08 m ²
-1 - 5	Laikina dviračių laikymo patalpa	4.08 m ²
-1-6	Laikina dviračių laikymo patalpa	3.49 m ²
-1-7	Laikina dviračių laikymo patalpa	3.01 m ²
-1 - 8	Laikina dviračių laikymo patalpa	3.51 m ²
-1 - 9	Laikina dviračių laikymo patalpa	3.51 m ²
-1 - 10	Laikina dviračių laikymo patalpa	3.41 m ²
-1 - 11	Laikina dviračių laikymo patalpa	3.41 m ²
-1 - 12	Laikina dviračių laikymo patalpa	3.00 m ²
-1 - 13	Laikina dviračių laikymo patalpa	3.24 m ²
-1 - 14	Laikina dviračių laikymo patalpa	3.16 m ²
-1 - 15	Laikina dviračių laikymo patalpa	3.16 m ²
-1 - 16	Techninė patalpa - fontano įvadas	9.70 m ²
-1 - 17	Techninė patalpa - elektros tinklų įvad.	5.18 m ²
-1 - 18	Techninė patalpa - šilumos tinklų įvad.	7.96 m ²
-1 - 19	Laikina dviračių laikymo patalpa	3.35 m ²
-1 - 20	Laikina dviračių laikymo patalpa	3.40 m ²
-1 - 21	Laikina dviračių laikymo patalpa	3.20 m ²
-1 - 22	Laikina dviračių laikymo patalpa	4.07 m ²
-1 - 23	Laikina dviračių laikymo patalpa	3.53 m ²
-1 - 24	Laikina dviračių laikymo patalpa	4.10 m ²
-1 - 25	Laikina dviračių laikymo patalpa	3.63 m ²
Požeminio aukšto plotas		138.78m²

Sutartiniai žymėjimai:

- Bendro naudojimo patalpos
- Pagalbinės patalpos

Suprojektuota II etape

0	2018.01	Statybos leidimui, konkursui ir statybai	
LAIDA	IŠLEIDIMO DATA	LAIDOS STATUSAS. KEITIMO PRIEŽASTIS (JEI TAIKOMA)	
KVAL. PATV. DOK. NR.		UAB „Cloud Architektai“ Konstitucijos pr. 21C, Quadrum North, 3 aukštas, LT-08130 Vilnius j.k. 303231136, Tel. +37068790457 info@cloudarchitektai.lt	STATINIO PROJEKTO PAVADINIMAS
			DAUGIABUČIAI GYVENAMIEJI NAMAI SMOLENSKO G. 23, VILNIUS. STATYBOS PROJEKTAS.
A2122	SPV	A. DAGELIS	STATINIO NUMERIS IR PAVADINIMAS
	ARCH.	G. ŽALKAUSKAITĖ	Daugiabutis gyvenamasis namas (N5)
			DOKUMENTO PAVADINIMAS
			N5 RŪSIO PLANAS, M 1:150
ETAPAS	STATYTOJAS	DOKUMENTO ŽYMUO	
PP	UAB „NOTO“	NTV-PS-B23 III-17-11-005-AB-PP-SA	LAPAS LAPŲ
			1 1



N5 1 AUKŠTO PATALPŲ EKSPLIKACIJA		
Numeris	Patalpa	Plotas
1.1	Holas	2.68 m ²
1.2	Svetainė + virtuvė	21.05 m ²
1.3	San. mazgas	6.02 m ²
1.4	Miegamasis	10.60 m ²
1.5	Drabužinė	4.27 m ²
2.3	Svetainė + virtuvė	23.90 m ²
2.4	Miegamasis	11.88 m ²
2.5	San. mazgas	5.32 m ²
2.1	Holas	3.76 m ²
2.2	Drabužinė	4.93 m ²
3.1	Holas	7.20 m ²
3.2	Miegamasis	9.62 m ²
3.3	Svetainė + virtuvė	32.04 m ²
3.4	Koridorius	5.39 m ²
3.5	San. mazgas	3.46 m ²
3.6	San. mazgas	6.67 m ²
3.7	Miegamasis	11.55 m ²
3.8	Miegamasis	10.17 m ²
4.1	Holas	6.13 m ²
4.2	Miegamasis	8.39 m ²
4.3	Svetainė + virtuvė	23.82 m ²
4.4	Miegamasis	11.84 m ²
4.5	San. mazgas	6.03 m ²
5.1	Holas	5.67 m ²
5.2	San. mazgas	4.78 m ²
5.3	Svetainė + virtuvė	29.84 m ²
6.1	Holas	2.64 m ²
6.2	Drabužinė	4.02 m ²
6.3	Svetainė + virtuvė	25.24 m ²
6.4	San. mazgas	4.71 m ²
7.1	Holas	3.79 m ²
7.2	Koridorius	5.24 m ²
7.3	San. mazgas	5.02 m ²
7.4	Svetainė + virtuvė	26.86 m ²
7.5	Miegamasis	11.04 m ²
N5 1	Koridorius	54.11 m ²
N5 2	Tambūras	3.58 m ²
		57.69 m ²

Aukšto bendras plotas	423.26 m ²
Butų plotas	365.57 m ²
Pagalbinis plotas	57.69 m ²

PASTATO BENDRIEJI TECHNINIAI RODIKLIAI	
Bendras plotas	3037.56 m ²
Antžeminis plotas	2898.78 m ²
Naudingas plotas	2898.78 m ²
Butų plotas	2553.69 m ²
Pagalbinis plotas	345.09 m ²
Požeminis plotas	138.78 m ²
Butų kiekis	51 butai

Sutartiniai žymėjimai:
 Butai
 Bendro naudojimo patalpos

Suprojektuota II etape

0	2018.01	Statybos leidimui, konkursui ir statybai	
LAIDA	IŠLEIDIMO DATA	LAIDOS STATUSAS. KEITIMO PRIEŽASTIS (JEI TAIKOMA)	
KVAL. PATV. DOK. NR.	 +architecture+urban design+	UAB „Cloud Architektai“ Konstitucijos pr. 21C, Quadrum North, 3 aukštas, LT-08130 Vilnius j.k. 303231136, Tel. +37068790457 info@cloudarchitektai.lt	STATINIO PROJEKTO PAVADINIMAS
			DAUGIABUČIAI GYVENAMIEJI NAMAI SMOLENSKO G. 23, VILNIUS. STATYBOS PROJEKTAS.
A2122	SPV	A. DAGELIS	STATINIO NUMERIS IR PAVADINIMAS
	ARCH.	G. ŽALKAUSKAITĖ	Daugiabutis gyvenamasis namas (N5)
			DOKUMENTO PAVADINIMAS
			N5 PIRMO AUKŠTO PLANAS, M 1:150
ETAPAS	STATYTOJAS	DOKUMENTO ŽYMUO	
PP	UAB „NOTO“	NTV-PS-B23 III-17-11-005-AB-PP-SA	LAPAS LAPŲ
		1	1



N5 2 AUKŠTO PATALPŲ EKSPLIKACIJA		
Numeris	Patalpa	Plotas
8.1	Holas	4.16 m ²
8.2	Drabužinė	3.98 m ²
8.3	San. mazgas	5.10 m ²
8.4	Darbo kambarys	9.78 m ²
8.5	Svetainė + virtuvė	21.16 m ²
8.6	Miegamasis	10.46 m ²
		54.64 m ²
9.1	Holas	3.76 m ²
9.2	Drabužinė	4.86 m ²
9.3	Svetainė + virtuvė	23.90 m ²
9.4	Miegamasis	11.88 m ²
9.5	San. mazgas	5.24 m ²
		49.64 m ²
10.1	Holas	7.20 m ²
10.2	Miegamasis	9.62 m ²
10.3	Svetainė + virtuvė	31.94 m ²
10.4	Miegamasis	10.17 m ²
10.5	Miegamasis	11.55 m ²
10.6	San. mazgas	6.59 m ²
10.7	San. mazgas	3.37 m ²
10.8	Koridorius	5.39 m ²
		85.83 m ²
11.1	Holas	6.13 m ²
11.5	Miegamasis	8.39 m ²
11.6	Svetainė + virtuvė	23.82 m ²
11.7	Miegamasis	11.84 m ²
11.8	San. mazgas	5.84 m ²
		56.02 m ²
12.1	Holas	5.45 m ²
12.2	San. mazgas	4.70 m ²
12.3	Svetainė + virtuvė	30.00 m ²
		40.15 m ²
13.1	Holas	2.79 m ²
13.2	Drabužinė	3.95 m ²
13.3	Svetainė + virtuvė	25.09 m ²
13.4	San. mazgas	4.53 m ²
		36.36 m ²
14.1	Holas	3.79 m ²
14.2	San. mazgas	4.84 m ²
14.3	Svetainė + virtuvė	27.47 m ²
14.4	Miegamasis	11.04 m ²
14.5	Koridorius	4.64 m ²
		51.78 m ²

N3	Koridorius	47.90 m ²
		47.90 m ²
Aukšto bendras plotas		422,32m²
Butų plotas		374.42 m²
Pagalbinis plotas		47.90 m²

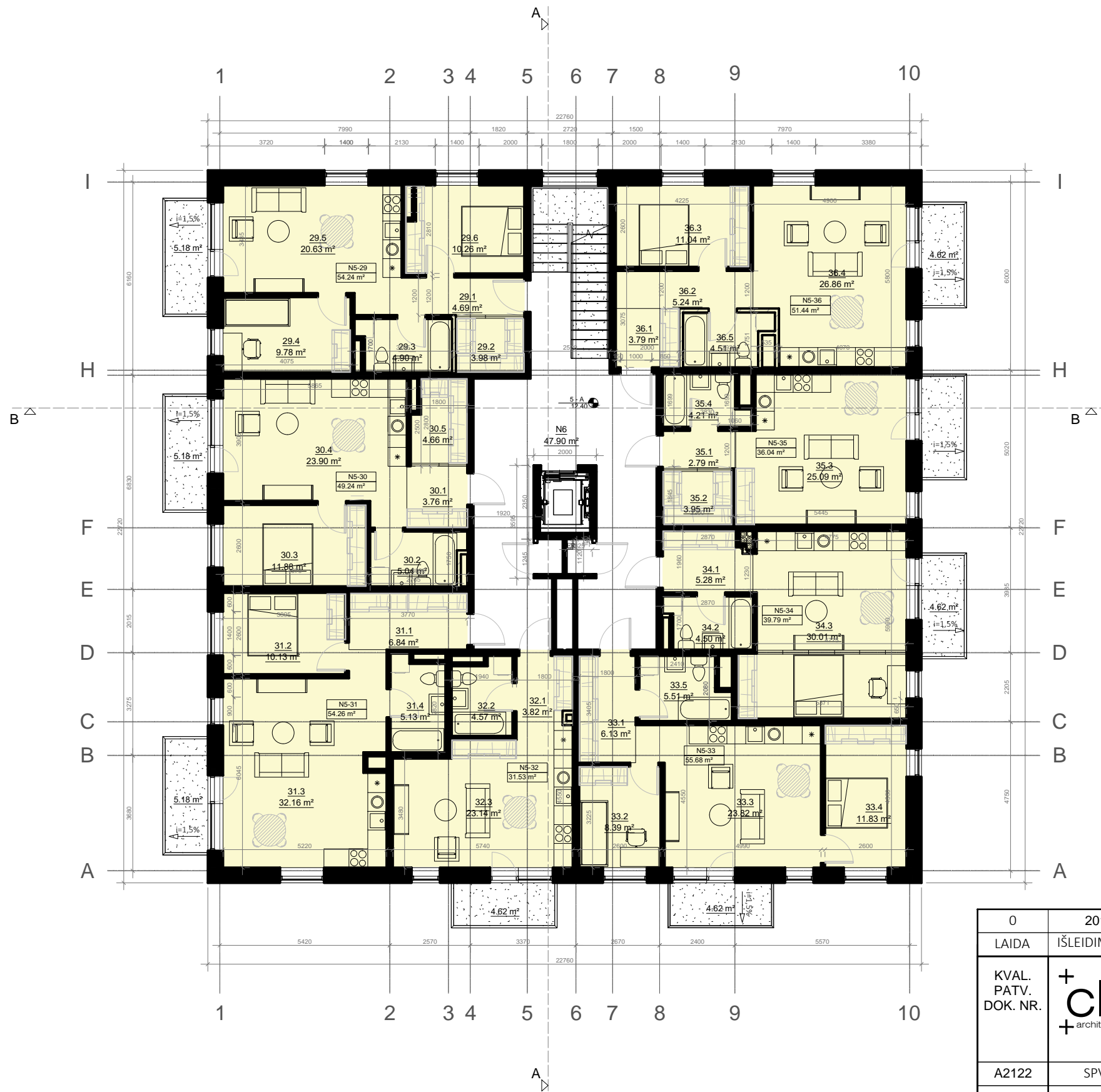
Sutartiniai žymėjimai:

Butai

Bendro naudojimo patalpos

Suprojektuota II etape

0	2018.01	Statybos leidimui, konkursui ir statybai	
LAIDA	IŠLEIDIMO DATA	LAIDOS STATUSAS. KEITIMO PRIEŽASTIS (JEI TAIKOMA)	
KVAL. PATV. DOK. NR.	cloud+ architecture+urban design	UAB „Cloud Architektai“ Konstitucijos pr. 21C, Quadrum North, 3 aukštas, LT-08130 Vilnius j.k. 303231136, Tel. +37068790457 info@cloudarchitektai.lt	STATINIO PROJEKTO PAVADINIMAS DAUGIABUČIAI GYVENAMIEJI NAMAI SMOLENSKO G. 23, VILNIUS. STATYBOS PROJEKTAS.
A2122	SPV ARCH.	A. DAGELIS G. ŽALKAUSKAITĖ	STATINIO NUMERIS IR PAVADINIMAS Daugiabutis gyvenamasis namas (N5)
ETAPAS	STATYTOJAS		DOKUMENTO PAVADINIMAS N5 TIPINIS ANTRŲ - KETVIRTO AUKŠTO PLANAS, M 1:150
PP	UAB „NOTO“		DOKUMENTO ŽYMUO NTV-PS-B23 III-17-11-005-AB-PP-SA
			LAPAS 1
			LAPŲ 1



N5 2 AUKŠTO PATALPŲ EKSPLIKACIJA		
Numeris	Patalpa	Plotas
29.1	Holas	4.69 m ²
29.2	Drabužinė	3.98 m ²
29.3	San. mazgas	4.90 m ²
29.4	Darbo kambarys	9.78 m ²
29.5	Svetainė + virtuvė	20.63 m ²
29.6	Miegamasis	10.26 m ²
		54.24 m ²
30.1	Holas	3.76 m ²
30.2	Drabužinė	5.04 m ²
30.3	Svetainė + virtuvė	11.88 m ²
30.4	Miegamasis	23.90 m ²
30.5	San. mazgas	4.66 m ²
		49.24 m ²
31.1	Holas	6.84 m ²
31.2	Miegamasis	10.13 m ²
31.3	Svetainė + virtuvė	32.16 m ²
31.4	San. mazgas	5.13 m ²
		54.26 m ²
32.1	Holas	3.82 m ²
32.2	San. mazgas	4.57 m ²
32.3	Svetainė + virtuvė	23.14 m ²
		31.53 m ²
33.1	Holas	6.13 m ²
33.2	Miegamasis	8.39 m ²
33.3	Svetainė + virtuvė	23.82 m ²
33.4	Miegamasis	11.83 m ²
33.5	San. mazgas	5.51 m ²
		55.68 m ²
34.1	Holas	5.28 m ²
34.2	San. mazgas	4.50 m ²
34.3	Svetainė + virtuvė	30.01 m ²
		39.79 m ²
35.1	Holas	2.79 m ²
35.2	Drabužinė	3.95 m ²
35.3	Svetainė + virtuvė	25.09 m ²
35.4	San. mazgas	4.21 m ²
		36.04 m ²
36.1	Holas	3.79 m ²
36.2	San. mazgas	5.24 m ²
36.3	Svetainė + virtuvė	11.04 m ²
36.4	Miegamasis	26.86 m ²
36.5	Koridorius	4.51 m ²
		51.44 m ²
N6	Koridorius	47.90 m ²

Aukšto bendras plotas	420.12 m ²
Butų plotas	372.22 m ²
Pagalbinis plotas	47.90 m ²

Sutartiniai žymėjimai:
 Butai
 Bendro naudojimo patalpos

Suprojektuota II etape

0	2018.01	Statybos leidimui, konkursui ir statybai	
LAIDA	IŠLEIDIMO DATA	LAIDOS STATUSAS. KEITIMO PRIEŽASTIS (JEI TAIKOMA)	
KVAL. PATV. DOK. NR.		UAB „Cloud Architektai“ Konstitucijos pr. 21C, Quadrum North, 3 aukštas, LT-08130 Vilnius j.k. 303231136, Tel. +37068790457 info@cloudarchitektai.lt	STATINIO PROJEKTO PAVADINIMAS DAUGIABUČIAI GYVENAMIEJI NAMAI SMOLENSKO G. 23, VILNIUS. STATYBOS PROJEKTAS.
A2122	SPV	A. DAGELIS	STATINIO NUMERIS IR PAVADINIMAS
	ARCH.	G. ŽALKAUSKAITĖ	Daugiabutis gyvenamasis namas (N5)
			DOKUMENTO PAVADINIMAS
			N5 TIPINIS PENKTO - ŠEŠTO AUKŠTO PLANAS, M 1:150
ETAPAS	STATYTOJAS	DOKUMENTO ŽYMUO	
PP	UAB „NOTO“	NTV-PS-B23 III-17-11-005-AB-PP-SA	LAPAS LAPŲ
			1 1

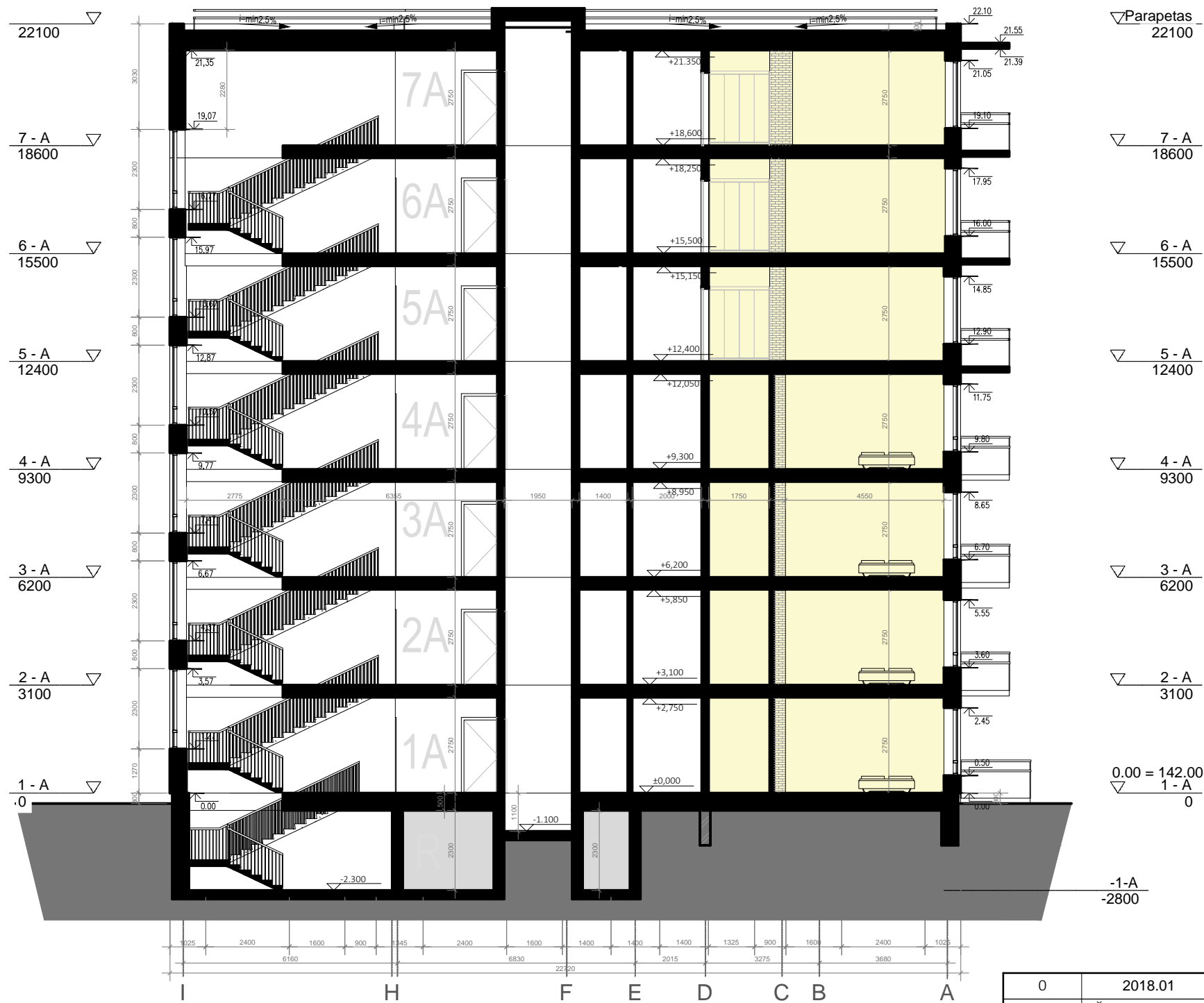


Sutartiniai žymėjimai:
 Butai
 Bendro naudojimo patalpos

N5 2 AUKŠTO PATALPŲ EKSPLIKACIJA		
Numeris	Patalpa	Plotas
45.1	Holas	2.62 m ²
45.2	Drabužinė	3.98 m ²
45.3	San. mazgas	4.72 m ²
45.4	Darbo kambarys	9.88 m ²
45.5	Svetainė + virtuvė	23.07 m ²
45.6	Miegamasis	10.26 m ²
		54.53 m ²
46.1	Holas	3.76 m ²
46.2	Drabužinė	4.52 m ²
46.3	Svetainė + virtuvė	24.05 m ²
46.4	Miegamasis	11.99 m ²
46.5	San. mazgas	4.84 m ²
		49.16 m ²
47.1	Holas	6.84 m ²
47.2	Miegamasis	10.23 m ²
47.3	Svetainė + virtuvė	32.46 m ²
47.4	San. mazgas	4.94 m ²
		54.47 m ²
48.1	Holas	3.73 m ²
48.2	San. mazgas	4.31 m ²
48.3	Svetainė + virtuvė	23.26 m ²
		31.30 m ²
49.1	Holas	6.13 m ²
49.2	Miegamasis	8.49 m ²
49.3	Svetainė + virtuvė	24.02 m ²
49.4	Miegamasis	12.12 m ²
49.5	San. mazgas	5.29 m ²
		56.05 m ²
50.1	Holas	5.32 m ²
50.2	San. mazgas	4.32 m ²
50.3	Svetainė + virtuvė	30.08 m ²
		39.72 m ²
51.1	Holas	2.79 m ²
51.2	Drabužinė	3.95 m ²
51.3	Svetainė + virtuvė	25.29 m ²
51.4	San. mazgas	3.92 m ²
		35.95 m ²
N8	Koridorius	47.90 m ²
Aukšto bendras plotas		369.08 m²
Butų plotas		321.18 m²
Pagalbinis plotas		47.90 m²

Suprojektuota II etape

0	2018.01	Statybos leidimui, konkursui ir statybai	
LAIDA	IŠLEIDIMO DATA	LAIDOS STATUSAS. KEITIMO PRIEŽASTIS (JEI TAIKOMA)	
KVAL. PATV. DOK. NR.		UAB „Cloud Architektai“ Konstitucijos pr. 21C, Quadrum North, 3 aukštas, LT-08130 Vilnius j.k. 303231136, Tel. +37068790457 info@cloudarchitektai.lt	STATINIO PROJEKTO PAVADINIMAS DAUGIABUČIAI GYVENAMIEJI NAMAI SMOLENSKO G. 23, VILNIUS. STATYBOS PROJEKTAS.
A2122		SPV A. DAGELIS	STATINIO NUMERIS IR PAVADINIMAS Daugiabutis gyvenamasis namas (N5)
	ARCH. G. ŽALKAUSKAITĖ		DOKUMENTO PAVADINIMAS N5 SEPTINTO AUKŠTO PLANAS, M 1:150
ETAPAS	STATYTOJAS	DOKUMENTO ŽYMUO	LAPAS LAPŲ
PP	UAB „NOTO“	NTV-PS-B23 III-17-11-005-AB-PP-SA	1 1



Suprojektuota II etape

0	2018.01	Statybos leidimui, konkursui ir statybai	
LAIDA	IŠLEIDIMO DATA	LAIDOS STATUSAS. KEITIMO PRIEŽASTIS (JEI TAIKOMA)	
KVAL. PATV. DOK. NR.	cloud+ +architecture+urban design+	UAB „Cloud Architektai“ Konstitucijos pr. 21C, Quadrum North, 3 aukštas, LT-08130 Vilnius j.k. 303231136, Tel. +37068790457 info@cloudarchitektai.lt	STATINIO PROJEKTO PAVADINIMAS DAUGIABUČIAI GYVENAMIEJI NAMAI SMOLENSKO G. 23, VILNIUS. STATYBOS PROJEKTAS.
A2122	SPV	A. DAGELIS	STATINIO NUMERIS IR PAVADINIMAS Daugiabutis gyvenamasis namas (N5)
	ARCH.	G. ŽALKAUSKAITĖ	
			DOKUMENTO PAVADINIMAS N5 PJŪVIS A-A. M 1:150
ETAPAS	PP	STATYTOJAS UAB „NOTO“	DOKUMENTO ŽYMUO NTV-PS-B23 III-17-11-005-AB-PP-SA






Suprojektuota II etape


0	2018.01	Statybos leidimui, konkursui ir statybai	
LAIDA	IŠLEIDIMO DATA	LAIDOS STATUSAS. KEITIMO PRIEŽASTIS (JEI TAIKOMA)	
KVAL. PATV. DOK. NR.	cloud+ +architecture+urban design+	UAB „Cloud Architektai“ Konstitucijos pr. 21C, Quadrum North, 3 aukštas, LT-08130 Vilnius j.k. 303231136, Tel. +37068790457 info@cloudarchitektai.lt	STATINIO PROJEKTO PAVADINIMAS DAUGIABUČIAI GYVENAMIEJI NAMAI SMOLENSKO G. 23, VILNIUS. STATYBOS PROJEKTAS.
A2122	SPV	A. DAGELIS	STATINIO NUMERIS IR PAVADINIMAS Daugiabutis gyvenamasis namas (N5)
	ARCH.	G. ŽALKAUSKAITĖ	
			DOKUMENTO PAVADINIMAS N5 PJŪVIS B-B. M 1:150
ETAPAS	STATYTOJAS		DOKUMENTO ŽYMUO
PP	UAB „NOTO“		NTV-PS-B23 III-17-11-005-AB-PP-SA

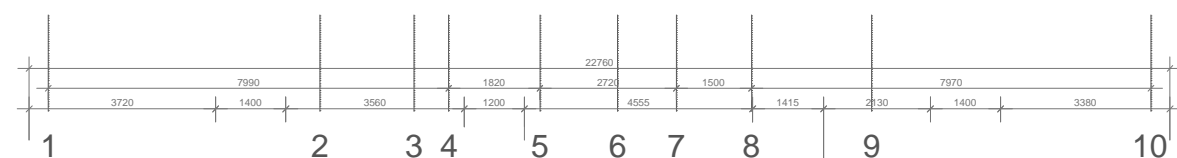


Suprojektuota II etape

Sutartiniai žymėjimas:

-  Surenkamų G/B plokštės gruntuojamos ir dažomos - balta spalva (kodas derinamas DP stadijos metu)
-  Surenkamų G/B plokščių įspaudimai gruntuojami ir dažomi (įspaudimas ~ 20mm) - spalva tamsiai pilka (kodas derinamas DP stadijos metu)
-  Surenkamų G/B plokščių įspaudimai gruntuojamos ir dažomos - tamsiai pilka spalva (kodas derinamas DP stadijos metu)

0	2018.01	Statybos leidimui, konkursui ir statybai	
LAIDA	IŠLEIDIMO DATA	LAIDOS STATUSAS. KEITIMO PRIEŽASTIS (JEI TAIKOMA)	
KVAL. PATV. DOK. NR.		UAB „Cloud Architektai“ Konstitucijos pr. 21C, Quadrum North, 3 aukštas, LT-08130 Vilnius j.k. 303231136, Tel. +37068790457 info@cloudarchitektai.lt	STATINIO PROJEKTO PAVADINIMAS DAUGIABUČIAI GYVENAMIEJI NAMAI SMOLENSKO G. 23, VILNIUS. STATYBOS PROJEKTAS.
A2122	SPV	A. DAGELIS	STATINIO NUMERIS IR PAVADINIMAS Daugiabutis gyvenamasis namas (N5)
	ARCH.	G. ŽALKAUSKAITĖ	DOKUMENTO PAVADINIMAS N5 FASADAS TARP AŠIŲ I-A, M 1:150
ETAPAS	STATYTOJAS		DOKUMENTO ŽYMUO
PP	UAB „NOTO“		NTV-PS-B23 III-17-11-005-AB-PP-SA



Suprojektuota II etape

Sutartiniai žymėjimas:




- Surenkamų G/B plokštės gruntuojamos ir dažomos - balta spalva (kodas derinamas DP stadijos metu)
- Surenkamų G/B plokščių įspaudimai gruntuojami ir dažomi (įspaudimas ~ 20mm) - spalva tamsiai pilka (kodas derinamas DP stadijos metu)
- Surenkamų G/B plokščių įspaudimai gruntuojamos ir dažomos - tamsiai pilka spalva (kodas derinamas DP stadijos metu)


0	2018.01	Statybos leidimui, konkursui ir statybai	
LAIDA	IŠLEIDIMO DATA	LAIDOS STATUSAS. KEITIMO PRIEŽASTIS (JEI TAIKOMA)	
KVAL. PATV. DOK. NR.	architecture+urban design	UAB „Cloud Architektai“ Konstitucijos pr. 21C, Quadrum North, 3 aukštas, LT-08130 Vilnius į.k. 303231136, Tel. +37068790457 info@cloudarchitektai.lt	STATINIO PROJEKTO PAVADINIMAS DAUGIABUČIAI GYVENAMIEJI NAMAI SMOLENSKO G. 23, VILNIUS. STATYBOS PROJEKTAS.
A2122	SPV	A. DAGELIS	STATINIO NUMERIS IR PAVADINIMAS Daugiabutis gyvenamasis namas (N5)
	ARCH.	G. ŽALKAUSKAITĖ	
			DOKUMENTO PAVADINIMAS N5 FASADAS TARP AŠIŲ 1-10, M 1:150
ETAPAS	STATYTOJAS		DOKUMENTO ŽYMUO
PP	UAB „NOTO“		NTV-PS-B23 III-17-11-005-AB-PP-SA



Suprojektuota II etape

Sutartiniai žymėjimas:




-  Surenkamų G/B plokštės gruntuojamos ir dažomos - balta spalva (kodas derinamas DP stadijos metu)
-  Surenkamų G/B plokščių įspaudimai gruntuojami ir dažomi (įspaudimas ~ 20mm) - spalva tamsiai pilka (kodas derinamas DP stadijos metu)
-  Surenkamų G/B plokščių įspaudimai gruntuojamos ir dažomos - tamsiai pilka spalva (kodas derinamas DP stadijos metu)


0	2018.01	Statybos leidimui, konkursui ir statybai	
LAIDA	IŠLEIDIMO DATA	LAIDOS STATUSAS. KEITIMO PRIEŽASTIS (JEI TAIKOMA)	
KVAL. PATV. DOK. NR.		UAB „Cloud Architektai“ Konstitucijos pr. 21C, Quadrum North, 3 aukštas, LT-08130 Vilnius j.k. 303231136, Tel. +37068790457 info@cloudarchitektai.lt	STATINIO PROJEKTO PAVADINIMAS DAUGIABUČIAI GYVENAMIEJI NAMAI SMOLENSKO G. 23, VILNIUS. STATYBOS PROJEKTAS.
A2122	SPV	A. DAGELIS	STATINIO NUMERIS IR PAVADINIMAS Daugiabutis gyvenamasis namas (N5)
	ARCH.	G. ŽALKAUSKAITĖ	DOKUMENTO PAVADINIMAS N5 FASADAS TARP AŠIŲ A-I, M 1:150
ETAPAS	PP	STATYTOJAS UAB „NOTO“	DOKUMENTO ŽYMUO NTV-PS-B23 III-17-11-005-AB-PP-SA



Suprojektuota II etape

Sutartiniai žymėjimas:

-  Surenkamų G/B plokštės gruntuojamos ir dažomos - balta spalva (kodas derinamas DP stadijos metu)
-  Surenkamų G/B plokščių įspaudimai gruntuojami ir dažomi (įspaudimas ~ 20mm) - spalva tamsiai pilka (kodas derinamas DP stadijos metu)
-  Surenkamų G/B plokščių įspaudimai gruntuojamos ir dažomos - tamsiai pilka spalva (kodas derinamas DP stadijos metu)

0	2018.01	Statybos leidimui, konkursui ir statybai	
LAIDA	IŠLEIDIMO DATA	LAIDOS STATUSAS. KEITIMO PRIEŽASTIS (JEI TAIKOMA)	
KVAL. PATV. DOK. NR.		UAB „Cloud Architektai“ Konstitucijos pr. 21C, Quadrum North, 3 aukštas, LT-08130 Vilnius j.k. 303231136, Tel. +37068790457 info@cloudarchitektai.lt	STATINIO PROJEKTO PAVADINIMAS DAUGIABUČIAI GYVENAMIEJI NAMAI SMOLENSKO G. 23, VILNIUS. STATYBOS PROJEKTAS.
A2122	SPV	A. DAGELIS	STATINIO NUMERIS IR PAVADINIMAS Daugiabutis gyvenamasis namas (N5)
	ARCH.	G. ŽALKAUSKAITĖ	DOKUMENTO PAVADINIMAS N5 FASADAS TARP AŠIŲ 10-1, M 1:150
ETAPAS	PP	STATYTOJAS UAB „NOTO“	DOKUMENTO ŽYMUO NTV-PS-B23 III-17-11-005-AB-PP-SA


N6 - 1 AUKŠTO PATALPŲ EKSPLIKACIJA		
Numeris	Patalpa	Plotas
N6-1-1R	Koridorius	67.50 m ²
N6-1-R2	Laik. dviračių saugykla	4.34 m ²
N6-1-R3	Laik. dviračių saugykla	4.34 m ²
N6-1-R4	Vandens apsk. mazgas	5.79 m ²
N6-1-R5	Šilumos punktas	10.32 m ²
N6-1-R6	Laik. dviračių saugykla	4.87 m ²
N6-1-R7	Laik. dviračių saugykla	3.46 m ²
N6-1-R8	Laik. dviračių saugykla	3.46 m ²
N6-1-R9	Laik. dviračių saugykla	3.85 m ²
N6-1-R10	Laik. dviračių saugykla	5.14 m ²
N6-1-R11	Laik. dviračių saugykla	4.12 m ²
N6-1-R12	Laik. dviračių saugykla	4.12 m ²
N6-1-R13	Laik. dviračių saugykla	4.12 m ²
N6-1-R14	Laik. dviračių saugykla	4.12 m ²
N6-1-R15	Laik. dviračių saugykla	4.12 m ²
N6-1-R16	Laik. dviračių saugykla	4.12 m ²
N6-1-R17	Laik. dviračių saugykla	5.13 m ²
N6-1-R18	Laik. dviračių saugykla	4.20 m ²
N6-1-R19	Laik. dviračių saugykla	4.51 m ²
N6-1-R20	Laik. dviračių saugykla	5.20 m ²
N6-1-R21	Laik. dviračių saugykla	6.31 m ²
N6-1-R22	Laik. dviračių saugykla	5.10 m ²
N6-1-R23	Laik. dviračių saugykla	5.10 m ²
N6-1-R24	Laik. dviračių saugykla	6.45 m ²
N6-1-R25	Elektros skydinė	10.80 m ²
N6-1-R26	Laik. dviračių saugykla	3.66 m ²
N6-1-R27	Laik. dviračių saugykla	3.66 m ²
N6-1-R28	Bendro naudojimo zona	63.86 m ²
N6-1-R29	Bendro naudojimo zona	43.46 m ²
N6-1-R30	Bendro naudojimo zona	47.37 m ²
Aukšto bendras plotas		352.60 m²

Sutartiniai žymėjimai:

- Bendro naudojimo patalpos
- Pagalbinės patalpos
- Automobilių saugykla



Projektuojama III etape

0	2018.01	Statybos leidimui, konkursui ir statybai	
LAIDA	IŠLEIDIMO DATA	LAIDOS STATUSAS. KEITIMO PRIEŽASTIS (JEI TAIKOMA)	
KVAL. PATV. DOK. NR.	 UAB „Cloud Architektai“ Konstitucijos pr. 21C, Quadrum North, 3 aukštas, LT-08130 Vilnius į.k. 303231136, Tel. +37068790457 info@cloudarchitektai.lt	STATINIO PROJEKTO PAVADINIMAS	
A2122		SPV	A. DAGELIS
	ARCH.	G. ŽALKAUSKAITĖ	STATINIO NUMERIS IR PAVADINIMAS Daugiabutis gyvenamasis namas (N6)
			DOKUMENTO PAVADINIMAS
			N6 RŪSIO PLANAS, M 1:150
ETAPAS	STATYTOJAS	DOKUMENTO ŽYMUO	
PP	UAB „NOTO“	NTV-PS-B23 III-17-11-005-AB-PP-SA	

N6 1 AUKŠTO PATALPŲ EKSPLIKACIJA		
Numeris	Patalpa	Plotas

N6-1-1	Holas	2.41 m ²
N6-1-2	Drabužinė	5.00 m ²
N6-1-3	Svetainė	21.29 m ²
N6-1-4	Miegamasis	10.53 m ²
N6-1-5	WC	5.67 m ²
N6-1-6	Balkonas	7.43 m ²
		44.90 m ²

N6-2-1	Holas	3.50 m ²
N6-2-2	Drabužinė	5.33 m ²
N6-2-3	Svetainė	22.06 m ²
N6-2-4	Miegamasis	10.89 m ²
N6-2-5	WC	5.34 m ²
N6-2-6	Balkonas	7.44 m ²
		47.12 m ²

N6-3-1	Holas	2.41 m ²
N6-3-2	WC	5.88 m ²
N6-3-3	Miegamasis	12.85 m ²
N6-3-4	Miegamasis	13.32 m ²
N6-3-5	Svetainė	32.39 m ²
N6-3-6	Drabužinė	4.16 m ²
N6-3-7	Balkonas	7.43 m ²
		71.01 m ²

N6-4-1	Holas	3.91 m ²
N6-4-2	Svetainė	28.87 m ²
N6-4-3	Miegamasis	11.80 m ²
N6-4-4	Miegamasis	14.08 m ²
N6-4-5	WC	4.92 m ²
N6-4-6	Balkonas	7.43 m ²
		63.58 m ²

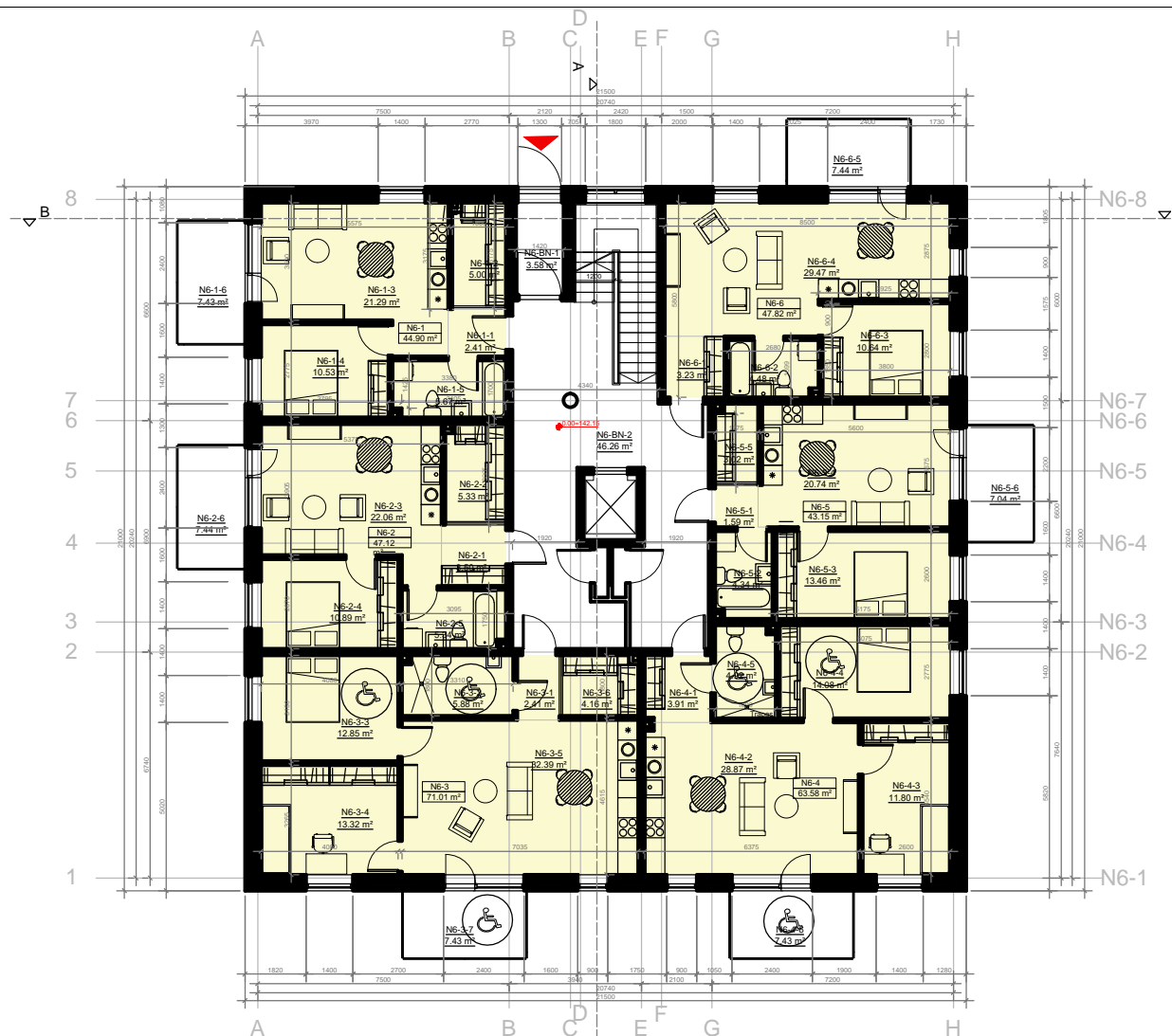
N6-5-1	Holas	1.59 m ²
N6-5-2	WC	4.34 m ²
N6-5-3	Miegamasis	13.46 m ²
N6-5-4	Svetainė	20.74 m ²
N6-5-5	Drabužinė	3.02 m ²
N6-5-6	Balkonas	7.04 m ²
		43.15 m ²

N6-6-1	Holas	3.23 m ²
N6-6-2	WC	4.48 m ²
N6-6-3	Miegamasis	10.64 m ²
N6-6-4	Svetainė	29.47 m ²
N6-6-5	Balkonas	7.44 m ²
		47.82 m ²

N6-BN-1	Tambūras	3.58 m ²
N6-BN-2	Koridorius	46.26 m ²
		49.84 m ²

Aukšto bendras plotas	367.42 m ²
Butų plotas	317.58 m ²
Pagalbinis plotas	49.84 m ²

PASTATO N6 BENDRIEJI TECHNINIAI RODIKLIAI	
Bendras plotas	2498.66 m ²
Antžeminis bendras plotas	2146.06 m ²
Butų plotas	1900.92 m ²
Pagalbinis plotas	245.14 m ²
Požeminis plotas	352.60 m ²
Užstatymo plotas	
Butų kiekis	35 butai



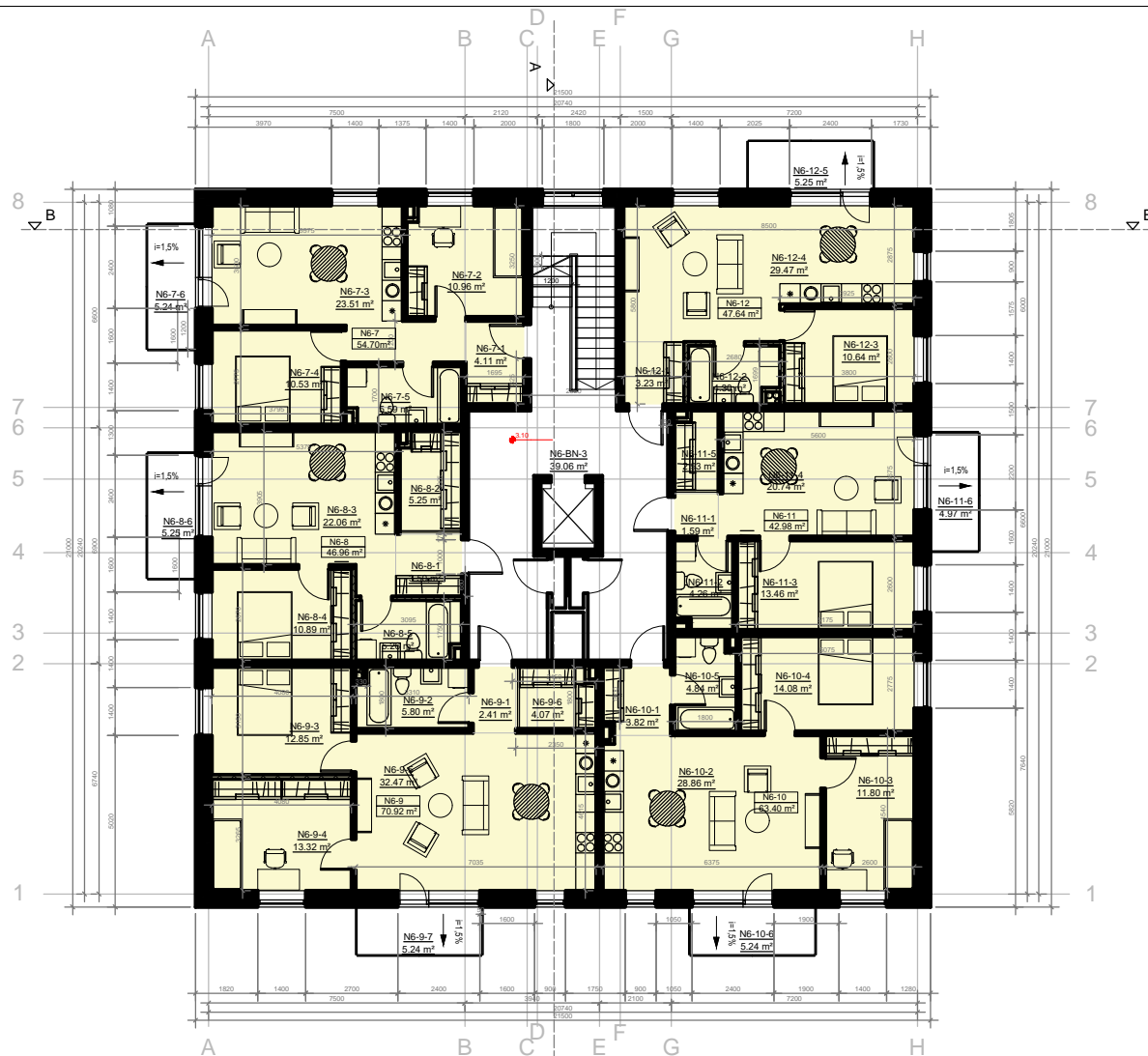
Sutartiniai žymėjimai:
 Butai
 Bendro naudojimo patalpos

Projektuojama III etape

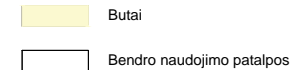
0	2018.01	Statybos leidimui, konkursui ir statybai	
LAIDA	IŠLEIDIMO DATA	LAIDOS STATUSAS. KEITIMO PRIEŽASTIS (JEI TAIKOMA)	
KVAL. PATV. DOK. NR.	 UAB „Cloud Architektai“ Konstitucijos pr. 21C, Quadrum North, 3 aukštas, LT-08130 Vilnius į.k. 303231136, Tel. +37068790457 info@cloudarchitektai.lt	STATINIO PROJEKTO PAVADINIMAS	
A2122		SPV	A. DAGELIS
	ARCH.	G. ŽALKAUSKAITĖ	STATINIO NUMERIS IR PAVADINIMAS
			Daugiabutis gyvenamasis namas (N6)
			DOKUMENTO PAVADINIMAS
			N6 PIRMO AUKŠTO PLANAS, M 1:150
ETAPAS	STATYTOJAS	DOKUMENTO ŽYMUO	
PP	UAB „NOTO“	NTV-PS-B23 III-17-11-005-AB-PP-SA	

N6 2 AUKŠTO PATALPŲ EKSPLIKACIJA		
Numeris	Patalpa	Plotas


N6-7-1	Holas	4.11 m ²
N6-7-2	Miegamasis	10.96 m ²
N6-7-3	Svetainė	23.51 m ²
N6-7-4	Miegamasis	10.53 m ²
N6-7-5	WC	5.59 m ²
N6-7-6	Balkonas	5.24 m ²
		54.70 m ²
N6-8-1	Holas	3.50 m ²
N6-8-2	Drabužinė	5.25 m ²
N6-8-3	Svetainė	22.06 m ²
N6-8-4	Miegamasis	10.89 m ²
N6-8-5	WC	5.26 m ²
N6-8-6	Balkonas	5.25 m ²
		46.96 m ²
N6-9-1	Holas	2.41 m ²
N6-9-2	WC	5.80 m ²
N6-9-3	Miegamasis	12.85 m ²
N6-9-4	Miegamasis	13.32 m ²
N6-9-5	Svetainė	32.47 m ²
N6-9-6	Drabužinė	4.07 m ²
N6-9-7	Balkonas	5.24 m ²
		70.92 m ²
N6-10-1	Holas	3.82 m ²
N6-10-2	Svetainė	28.86 m ²
N6-10-3	Miegamasis	11.80 m ²
N6-10-4	Miegamasis	14.08 m ²
N6-10-5	WC	4.84 m ²
N6-10-6	Balkonas	5.24 m ²
		63.40 m ²
N6-11-1	Holas	1.59 m ²
N6-11-2	WC	4.26 m ²
N6-11-3	Miegamasis	13.46 m ²
N6-11-4	Svetainė	20.74 m ²
N6-11-5	Drabužinė	2.93 m ²
N6-11-6	Balkonas	4.97 m ²
		42.98 m ²
N6-12-1	Holas	3.23 m ²
N6-12-2	WC	4.30 m ²
N6-12-3	Miegamasis	10.64 m ²
N6-12-4	Svetainė	29.47 m ²
N6-12-5	Balkonas	5.25 m ²
		47.64 m ²
N6-BN-3	Koridorius	39.06 m ²
		39.06 m ²
Aukšto bendras plotas		365.66 m ²
Butų plotas		326.60 m ²
Pagalbinis plotas		39.06 m ²



Sutartiniai žymėjimai:



Projektuojama III etape

0	2018.01	Statybos leidimui, konkursui ir statybai	
LAIDA	IŠLEIDIMO DATA	LAIDOS STATUSAS, KEITIMO PRIEŽASTIS (JEI TAIKOMA)	
KVAL. PATV. DOK. NR.	 UAB „Cloud Architektai“ Konstitucijos pr. 21C, Quadrum North, 3 aukštas, LT-08130 Vilnius į.k. 303231136, Tel. +37068790457 info@cloudarchitektai.lt	STATINIO PROJEKTO PAVADINIMAS	
A2122		SPV	A. DAGELIS
	ARCH.	G. ŽALKAUSKAITĖ	STATINIO NUMERIS IR PAVADINIMAS
			Daugiabutis gyvenamasis namas (N6)
			DOKUMENTO PAVADINIMAS
			N6 TIPINIS ANTRŲ-PENKTO AUKŠTO PLANAS, M 1:150
ETAPAS	STATYTOJAS	DOKUMENTO ŽYMUO	
PP	UAB „NOTO“	NTV-PS-B23 III-17-11-005-AB-PP-SA	

N6 6 AUKŠTO PATALPŲ EKSPLIKACIJA		
Numeris	Patalpa	Plotas

N6-31-1	Holas	4.11 m ²
N6-31-2	Miegamasis	10.81 m ²
N6-31-3	Svetainė	23.88 m ²
N6-31-4	Miegamasis	10.64 m ²
N6-31-5	WC	5.32 m ²
N6-31-6	Balkonas	5.24 m ²
		54.76 m ²

N6-32-1	Holas	3.50 m ²
N6-32-2	Drabužinė	4.98 m ²
N6-32-3	Svetainė	22.22 m ²
N6-32-4	Miegamasis	11.00 m ²
N6-32-5	WC	4.99 m ²
N6-32-6	Balkonas	5.25 m ²
		46.69 m ²

N6-33-1	Holas	2.41 m ²
N6-33-2	WC	5.53 m ²
N6-33-3	Miegamasis	12.36 m ²
N6-33-4	Miegamasis	14.24 m ²
N6-33-5	Svetainė	32.75 m ²
N6-33-6	Drabužinė	3.80 m ²
N6-33-7	Balkonas	5.24 m ²
		71.09 m ²

N6-34-1	Holas	3.66 m ²
N6-34-2	Svetainė	26.72 m ²
N6-34-3	Miegamasis	14.38 m ²
N6-34-4	Miegamasis	14.19 m ²
N6-34-5	WC	4.57 m ²
N6-34-6	Balkonas	5.24 m ²
		63.52 m ²

N6-35-1	Holas	1.59 m ²
N6-35-2	WC	3.99 m ²
N6-35-3	Miegamasis	13.56 m ²
N6-35-4	Svetainė	20.89 m ²
N6-35-5	Drabužinė	2.67 m ²
N6-35-6	Balkonas	4.97 m ²
		42.70 m ²

N6-BN-7	Koridorius	39.06 m ²
		39.06 m ²


Aukšto bendras plotas	317.82 m ²
	278.76 m ²

Pagalbinis plotas	39.06 m ²
-------------------	----------------------



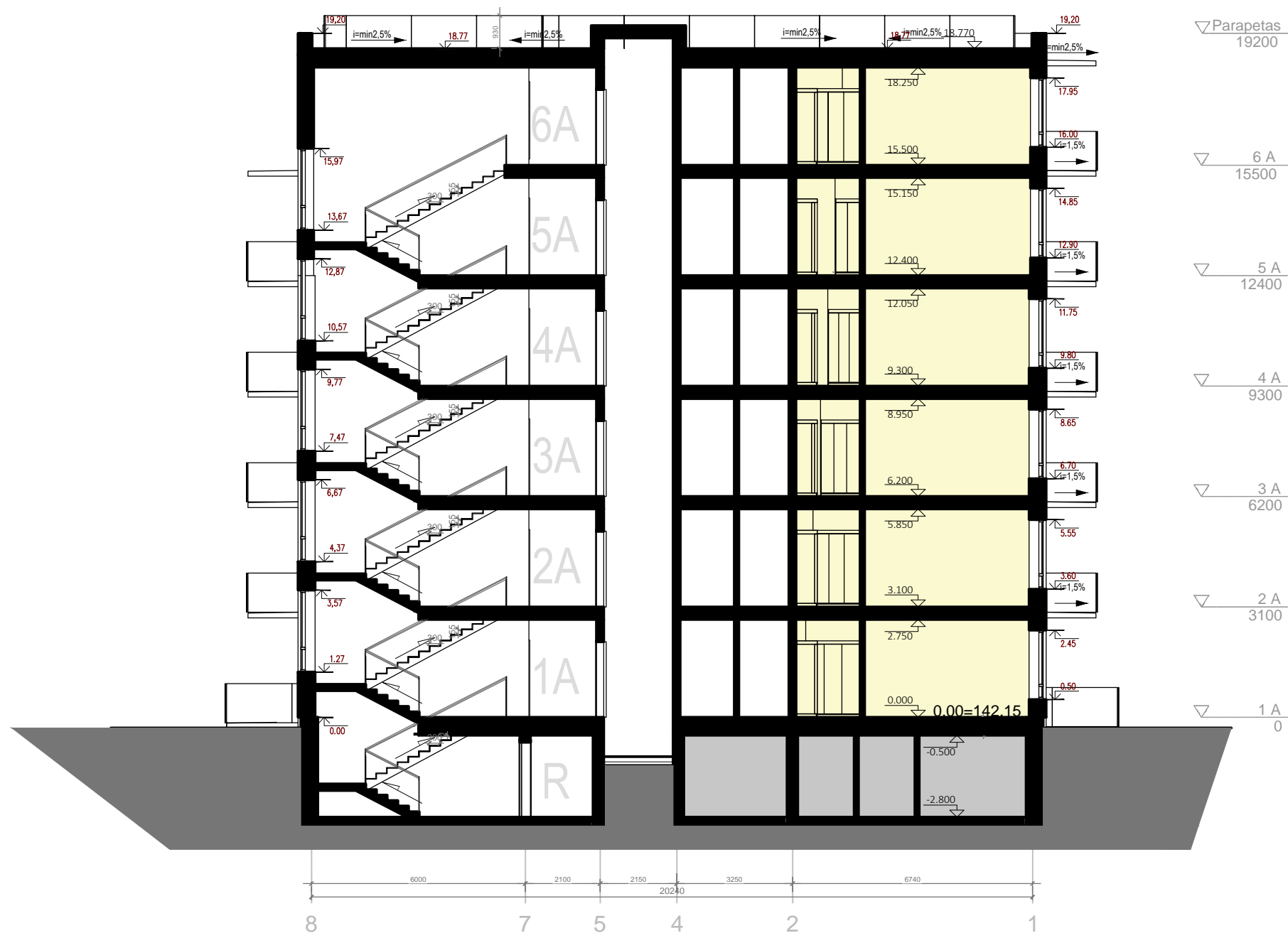
Sutartiniai žymėjimai:
 Butai
 Bendro naudojimo patalpos

Projektuojama III etape


0	2018.01	Statybos leidimui, konkursui ir statybai	
LAIDA	IŠLEIDIMO DATA	LAIDOS STATUSAS. KEITIMO PRIEŽASTIS (JEI TAIKOMA)	
KVAL. PATV. DOK. NR.	 UAB „Cloud Architektai“ Konstitucijos pr. 21C, Quadrum North, 3 aukštas, LT-08130 Vilnius į.k. 303231136, Tel. +37068790457 info@cloudarchitektai.lt	STATINIO PROJEKTO PAVADINIMAS	
A2122		SPV	A. DAGELIS
	ARCH.	G. ŽALKAUSKAITĖ	STATINIO NUMERIS IR PAVADINIMAS
			Daugiabutis gyvenamasis namas (N6)
			DOKUMENTO PAVADINIMAS
			N6 ŠEŠTO AUKŠTO PLANAS, M 1:150
ETAPAS	STATYTOJAS	DOKUMENTO ŽYMUO	
PP	UAB „NOTO“	NTV-PS-B23 III-17-11-005-AB-PP-SA	

Sutartiniai žymėjimai:

- Butai
- Bendro naudojimo patalpos
- Pagalbinės patalpos



Projektuojama III etape

0	2018.01	Statybos leidimui, konkursui ir statybai	
LAIDA	IŠLEIDIMO DATA	LAIDOS STATUSAS. KEITIMO PRIEŽASTIS (JEI TAIKOMA)	
KVAL. PATV. DOK. NR.		UAB „Cloud Architektai“ Konstitucijos pr. 21C, Quadrum North, 3 aukštas, LT-08130 Vilnius j.k. 303231136, Tel. +37068790457 info@cloudarchitektai.lt	
		STATINIO PROJEKTO PAVADINIMAS DAUGIABUČIAI GYVENAMIEJI NAMAI SMOLENSKO G. 23, VILNIUS. STATYBOS PROJEKTAS.	
A2122	SPV	A. DAGELIS	STATINIO NUMERIS IR PAVADINIMAS Daugiabutis gyvenamasis namas (N6)
	ARCH.	G. ŽALKAUSKAITĖ	
			DOKUMENTO PAVADINIMAS N6 PJŪVIS A-A, M 1:150
ETAPAS PP	STATYTOJAS	DOKUMENTO ŽYMUO	
	UAB „NOTO“	NTV-PS-B23 III-17-11-005-AB-PP-SA	



Sutartiniai žymėjimai:

- Butai
- Bendro naudojimo patalpos
- Pagalbinės patalpos




Projektuojama III etape


0	2018.01	Statybos leidimui, konkursui ir statybai	
LAIDA	IŠLEIDIMO DATA	LAIDOS STATUSAS. KEITIMO PRIEŽASTIS (JEI TAIKOMA)	
KVAL. PATV. DOK. NR.	+ cloud + +architecture+urban design+	UAB „Cloud Architektai“ Konstitucijos pr. 21C, Quadrum North, 3 aukštas, LT-08130 Vilnius j.k. 303231136, Tel. +37068790457 info@cloudarchitektai.lt	STATINIO PROJEKTO PAVADINIMAS DAUGIABUČIAI GYVENAMIEJI NAMAI SMOLENSKO G. 23, VILNIUS. STATYBOS PROJEKTAS.
A2122	SPV	A. DAGELIS	STATINIO NUMERIS IR PAVADINIMAS
	ARCH.	G. ŽALKAUSKAITĖ	Daugiabutis gyvenamasis namas (N6)
			DOKUMENTO PAVADINIMAS
			N6 PJŪVIS B-B, M 1:150
ETAPAS	STATYTOJAS		DOKUMENTO ŽYMUO
PP	UAB „NOTO“		NTV-PS-B23 III-17-11-005-AB-PP-SA



Projektuojama III etape

Sutartiniai žymėjimas:




-  Surenkamų G/B plokštės gruntuojamos ir dažomos - balta spalva (kodas derinamas DP stadijos metu)
-  Surenkamų G/B plokščių įspaudimai gruntuojami ir dažomi (įspaudimas ~ 20mm) - spalva tamsiai pilka (kodas derinamas DP stadijos metu)
-  Surenkamų G/B plokščių įspaudimai gruntuojamos ir dažomos - tamsiai pilka spalva (kodas derinamas DP stadijos metu)


0	2018.01	Statybos leidimui, konkursui ir statybai	
LAIDA	IŠLEIDIMO DATA	LAIDOS STATUSAS. KEITIMO PRIEŽASTIS (JEI TAIKOMA)	
KVAL. PATV. DOK. NR.		UAB „Cloud Architektai“ Konstitucijos pr. 21C, Quadrum North, 3 aukštas, LT-08130 Vilnius j.k. 303231136, Tel. +37068790457 info@cloudarchitektai.lt	STATINIO PROJEKTO PAVADINIMAS DAUGIABUČIAI GYVENAMIEJI NAMAI SMOLENSKO G. 23, VILNIUS. STATYBOS PROJEKTAS.
A2122	SPV	A. DAGELIS	STATINIO NUMERIS IR PAVADINIMAS Daugiabutis gyvenamasis namas (N6)
	ARCH.	G. ŽALKAUSKAITĖ	
			DOKUMENTO PAVADINIMAS N6 FASADAS TARP AŠIŲ N6-1-N6-8, M 1:150
ETAPAS	STATYTOJAS	DOKUMENTO ŽYMUO	
PP	UAB „NOTO“	NTV-PS-B23 III-17-11-005-AB-PP-SA	



Projektuojama III etape

Sutartiniai žymėjimas:




-  Surenkamų G/B plokštės gruntuojamos ir dažomos - balta spalva (kodas derinamas DP stadijos metu)
-  Surenkamų G/B plokščių įspaudimai gruntuojami ir dažomi (įspaudimas ~ 20mm) - spalva tamsiai pilka (kodas derinamas DP stadijos metu)
-  Surenkamų G/B plokščių įspaudimai gruntuojamos ir dažomos - tamsiai pilka spalva (kodas derinamas DP stadijos metu)


0	2018.01	Statybos leidimui, konkursui ir statybai	
LAIDA	IŠLEIDIMO DATA	LAIDOS STATUSAS. KEITIMO PRIEŽASTIS (JEI TAIKOMA)	
KVAL. PATV. DOK. NR.		UAB „Cloud Architektai“ Konstitucijos pr. 21C, Quadrum North, 3 aukštas, LT-08130 Vilnius j.k. 303231136, Tel. +37068790457 info@cloudarchitektai.lt	STATINIO PROJEKTO PAVADINIMAS DAUGIABUČIAI GYVENAMIEJI NAMAI SMOLENSKO G. 23, VILNIUS. STATYBOS PROJEKTAS.
A2122	SPV	A. DAGELIS	STATINIO NUMERIS IR PAVADINIMAS Daugiabutis gyvenamasis namas (N6)
	ARCH.	G. ŽALKAUSKAITĖ	
			DOKUMENTO PAVADINIMAS N6 FASADAS TARP AŠIŲ N6-H-N6-A, M 1:150
ETAPAS	STATYTOJAS	DOKUMENTO ŽYMUO	
PP	UAB „NOTO“	NTV-PS-B23 III-17-11-005-AB-PP-SA	



Projektuojama III etape

Sutartiniai žymėjimas:

-  Surenkamų G/B plokštės gruntuojamos ir dažomos - balta spalva (kodas derinamas DP stadijos metu)
-  Surenkamų G/B plokščių įspaudimai gruntuojami ir dažomi (įspaudimas ~ 20mm) - spalva tamsiai pilka (kodas derinamas DP stadijos metu)
-  Surenkamų G/B plokščių įspaudimai gruntuojamos ir dažomos - tamsiai pilka spalva (kodas derinamas DP stadijos metu)

0	2018.01	Statybos leidimui, konkursui ir statybai	
LAIDA	IŠLEIDIMO DATA	LAIDOS STATUSAS. KEITIMO PRIEŽASTIS (JEI TAIKOMA)	
KVAL. PATV. DOK. NR.		UAB „Cloud Architektai“ Konstitucijos pr. 21C, Quadrum North, 3 aukštas, LT-08130 Vilnius j.k. 303231136, Tel. +37068790457 info@cloudarchitektai.lt	
		STATINIO PROJEKTO PAVADINIMAS DAUGIABUČIAI GYVENAMIEJI NAMAI SMOLENSKO G. 23, VILNIUS. STATYBOS PROJEKTAS.	
A2122	SPV	A. DAGELIS	STATINIO NUMERIS IR PAVADINIMAS Daugiabutis gyvenamasis namas (N6)
	ARCH.	G. ŽALKAUSKAITĖ	
			DOKUMENTO PAVADINIMAS N6 FASADAS TARP AŠIŲ N6-8-N6-1, M 1:150
ETAPAS	STATYTOJAS	DOKUMENTO ŽYMUO	
PP	UAB „NOTO“	NTV-PS-B23 III-17-11-005-AB-PP-SA	

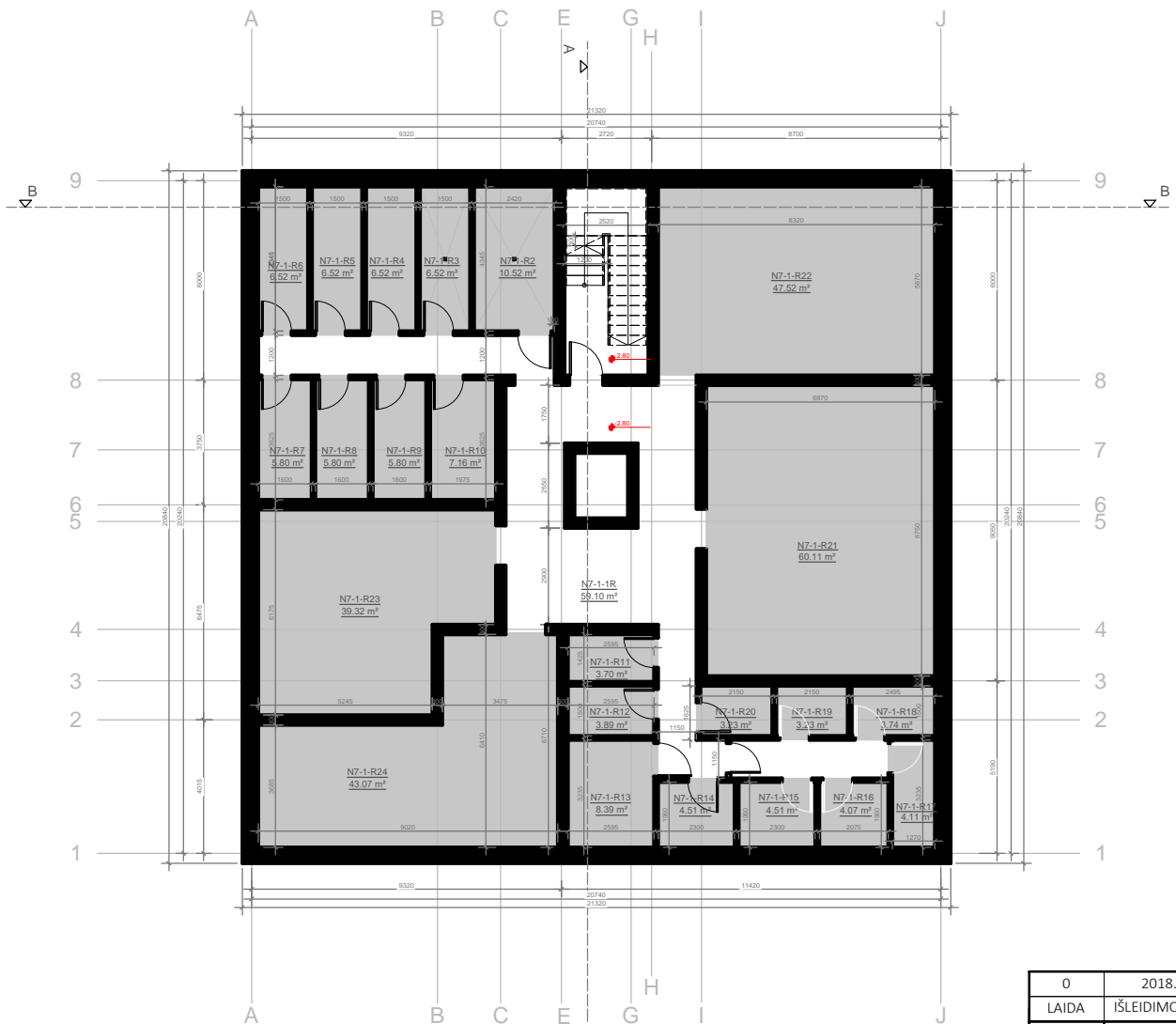


Projektuojama III etape

Sutartiniai žymėjimas:

- Surenkamų G/B plokštės gruntuojamos ir dažomos - balta spalva (kodas derinamas DP stadijos metu)
- Surenkamų G/B plokščių įspaudimai gruntuojami ir dažomi (įspaudimas ~ 20mm) - spalva tamsiai pilka (kodas derinamas DP stadijos metu)
- Surenkamų G/B plokščių įspaudimai gruntuojamos ir dažomos - tamsiai pilka spalva (kodas derinamas DP stadijos metu)

0	2018.01	Statybos leidimui, konkursui ir statybai	
LAIDA	IŠLEIDIMO DATA	LAIDOS STATUSAS. KEITIMO PRIEŽASTIS (JEI TAIKOMA)	
KVAL. PATV. DOK. NR.	UAB „Cloud Architektai“ Konstitucijos pr. 21C, Quadrum North, 3 aukštas, LT-08130 Vilnius j.k. 303231136, Tel. +37068790457 info@cloudarchitektai.lt	STATINIO PROJEKTO PAVADINIMAS DAUGIABUČIAI GYVENAMIEJI NAMAI SMOLENSKO G. 23, VILNIUS. STATYBOS PROJEKTAS.	
A2122	SPV	A. DAGELIS	STATINIO NUMERIS IR PAVADINIMAS Daugiabutis gyvenamasis namas (N6)
	ARCH.	G. ŽALKAUSKAITĖ	
			DOKUMENTO PAVADINIMAS N6 FASADAS TARP AŠIŲ N6-A-N6-H, M 1:150
ETAPAS	STATYTOJAS	DOKUMENTO ŽYMUO	
PP	UAB „NOTO“	NTV-PS-B23 III-17-11-005-AB-PP-SA	




N7 - 1 AUKŠTO PATALPŲ EKSPLIKACIJA		
Numeris	Patalpa	Plotas
N7-1-1R	Koridorius	59.10 m ²
N7-1-R2	Šilumos punktas	10.52 m ²
N7-1-R3	Vandens apsk. mazgas	6.52 m ²
N7-1-R4	Laik. dviračių saugykla	6.52 m ²
N7-1-R5	Laik. dviračių saugykla	6.52 m ²
N7-1-R6	Laik. dviračių saugykla	6.52 m ²
N7-1-R7	Laik. dviračių saugykla	5.80 m ²
N7-1-R8	Laik. dviračių saugykla	5.80 m ²
N7-1-R9	Laik. dviračių saugykla	5.80 m ²
N7-1-R10	Laik. dviračių saugykla	7.16 m ²
N7-1-R11	Laik. dviračių saugykla	3.70 m ²
N7-1-R12	Laik. dviračių saugykla	3.89 m ²
N7-1-R13	Elektros skydinė	8.39 m ²
N7-1-R14	Laik. dviračių saugykla	4.51 m ²
N7-1-R15	Laik. dviračių saugykla	4.51 m ²
N7-1-R16	Laik. dviračių saugykla	4.07 m ²
N7-1-R17	Laik. dviračių saugykla	4.11 m ²
N7-1-R18	Laik. dviračių saugykla	3.74 m ²
N7-1-R19	Laik. dviračių saugykla	3.23 m ²
N7-1-R20	Laik. dviračių saugykla	3.23 m ²
N7-1-R21	Bendro naudojimo zona	60.11 m ²
N7-1-R22	Bendro naudojimo zona	47.52 m ²
N7-1-R23	Bendro naudojimo zona	39.32 m ²
N7-1-R24	Bendro naudojimo zona	43.07 m ²
Aukšto bendras plotas		353.66 m²

Sutartiniai žymėjimai:

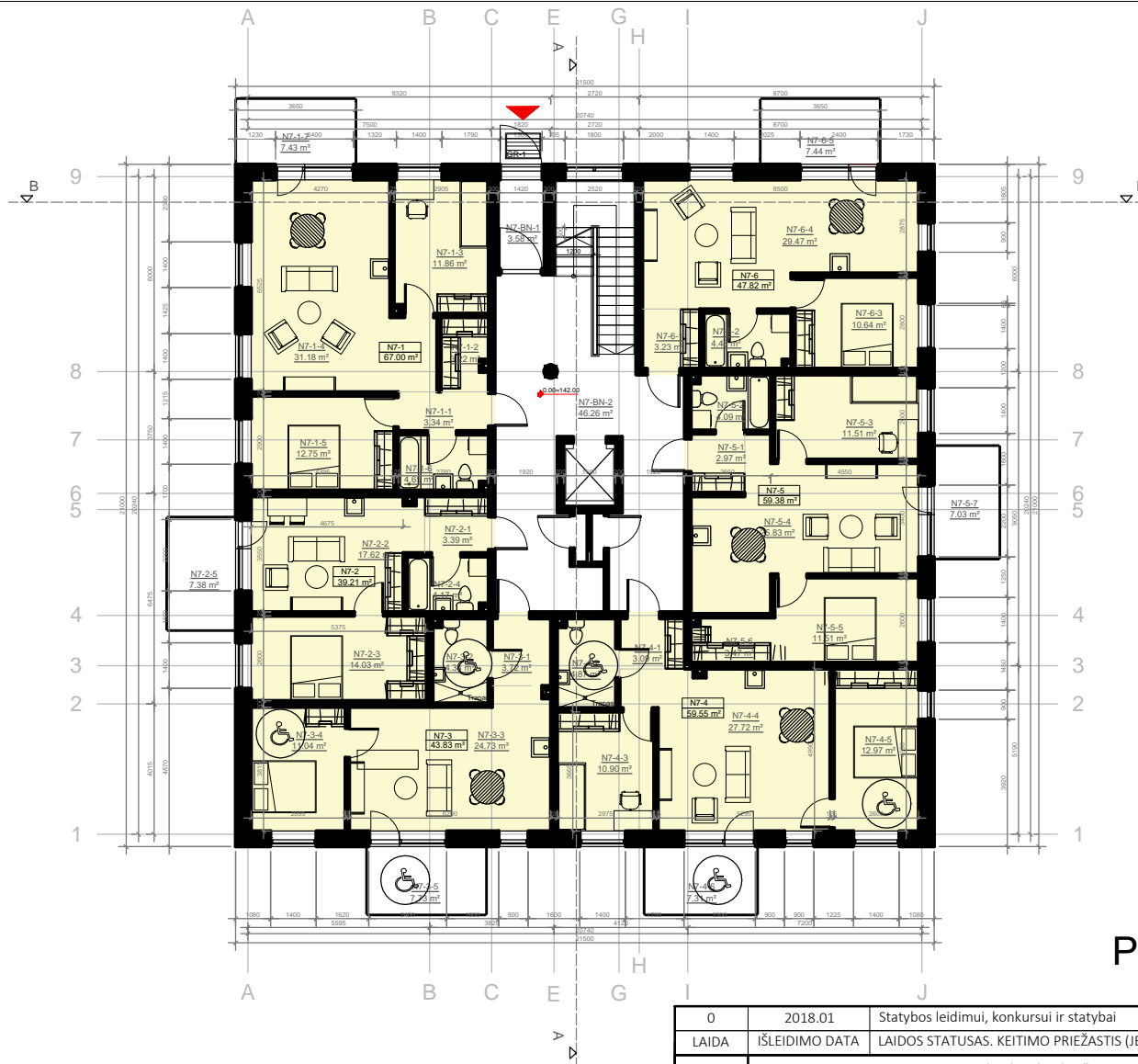
- Bendro naudojimo patalpos
- Pagalbinės patalpos

Projektuojama III etape

0	2018.01	Statybos leidimui, konkursui ir statybai	
LAIDA	IŠLEIDIMO DATA	LAIDOS STATUSAS. KEITIMO PRIEŽASTIS (JEI TAIKOMA)	
KVAL. PATV. DOK. NR.	 UAB „Cloud Architektai“ Konstitucijos pr. 21C, Quadrum North, 3 aukštas, LT-08130 Vilnius į.k. 303231136, Tel. +37068790457 info@cloudarchitektai.lt	STATINIO PROJEKTO PAVADINIMAS	
A2122		SPV	A. DAGELIS
	ARCH.	G. ŽALKAUSKAITĖ	STATINIO NUMERIS IR PAVADINIMAS
			Daugiabutis gyvenamasis namas (N7)
			DOKUMENTO PAVADINIMAS
			N7 RŪSIO PLANAS, M 1:150
ETAPAS	STATYTOJAS	DOKUMENTO ŽYMUO	
PP	UAB „NOTO“	NTV-PS-B23 III-17-11-005-AB-PP-SA	

N7 1 AUKŠTO PATALPŲ EKSPLIKACIJA

Numeris	Patalpa	Plotas
N7-1-1	Holas	3.34 m ²
N7-1-2	Drabužinė	3.22 m ²
N7-1-3	Miegamasis	11.86 m ²
N7-1-4	Svetainė	31.18 m ²
N7-1-5	Miegamasis	12.75 m ²
N7-1-6	WC	4.65 m ²
N7-1-7	Balkonas	7.43 m ²
		67.00 m ²
N7-2-1	Holas	3.39 m ²
N7-2-2	Svetainė	17.62 m ²
N7-2-3	Miegamasis	14.03 m ²
N7-2-4	WC	4.17 m ²
N7-2-5	Balkonas	7.38 m ²
		39.21 m ²
N7-3-1	Holas	3.72 m ²
N7-3-2	WC	4.34 m ²
N7-3-3	Svetainė	24.73 m ²
N7-3-4	Miegamasis	11.04 m ²
N7-3-5	Balkonas	7.73 m ²
		43.83 m ²
N7-4-1	Holas	3.09 m ²
N7-4-2	WC	4.87 m ²
N7-4-3	Miegamasis	10.90 m ²
N7-4-4	Svetainė	27.72 m ²
N7-4-5	Miegamasis	12.97 m ²
N7-4-6	Balkonas	7.31 m ²
		59.55 m ²
N7-5-1	Holas	2.97 m ²
N7-5-2	WC	4.09 m ²
N7-5-3	Miegamasis	11.51 m ²
N7-5-4	Svetainė	25.83 m ²
N7-5-5	Miegamasis	11.51 m ²
N7-5-6	Drabužinė	3.47 m ²
N7-5-7	Balkonas	7.03 m ²
		59.38 m ²
N7-6-1	Holas	3.23 m ²
N7-6-2	WC	4.48 m ²
N7-6-3	Miegamasis	10.64 m ²
N7-6-4	Svetainė	29.47 m ²
N7-6-5	Balkonas	7.44 m ²
		47.82 m ²
N7-BN-1	Tambūras	3.58 m ²
N7-BN-2	Koridorius	46.26 m ²
		49.84 m ²
Aukšto bendras plotas		366.63 m ²
Butų plotas		316.79 m ²
Pagalbinis plotas		49.84 m ²



PASTATO N7 BENDRIEJI TECHNINIAI RODIKLIAI

Bendras plotas	2459.19 m ²
Antžeminis bendras plotas	2105.53 m ²
Butų plotas	1864.00 m ²
Pagalbinis plotas	241.53 m ²
Požeminis plotas	353.66 m ²
Užstatymo plotas	451.50 m ²
Butų kiekis	33 butai

Sutartiniai žymėjimai:

	Butai
	Bendro naudojimo patalpos

Projektuojama III etape

0	2018.01	Statybos leidimui, konkursui ir statybai	
LAIDA	ĮŠLEIDIMO DATA	LAIDOS STATUSAS. KEITIMO PRIEŽASTIS (JEI TAIKOMA)	
KVAL. PATV. DOK. NR.	+ cloud + architecture + urban design	UAB „Cloud Architektai“ Konstitucijos pr. 21C, Quadrum North, 3 aukštas, LT-08130 Vilnius į.k. 303231136, Tel. +37068790457 info@cloudarchitektai.lt	STATINIO PROJEKTO PAVADINIMAS DAUGIABUČIAI GYVENAMIEJI NAMAI SMOLENSKO G. 23, VILNIUS. STATYBOS PROJEKTAS.
A2122	SPV	A. DAGELIS	STATINIO NUMERIS IR PAVADINIMAS Daugiabutis gyvenamasis namas (N7)
	ARCH.	G. ŽALKAUSKAITĖ	DOKUMENTO PAVADINIMAS N7 PIRMO AUKŠTO PLANAS, M 1:150
ETAPAS	STATYTOJAS	DOKUMENTO ŽYMUO	
PP	UAB „NOTO“	NTV-PS-B23 III-17-11-005-AB-PP-SA	

N7 2 AUKŠTO PATALPŲ EKSPLIKACIJA

Numeris	Patalpa	Plotas
N7-7-1	Holas	4.73 m ²
N7-7-2	WC	4.31 m ²
N7-7-3	Miegamasis	12.68 m ²
N7-7-4	Darbo k.	10.91 m ²
N7-7-5	Svetainė	26.09 m ²
N7-7-6	Miegamasis	12.58 m ²
N7-7-7	WC	5.05 m ²
N7-7-8	Balkonas	5.24 m ²
		76.35 m ²
N7-8-1	Holas	3.39 m ²
N7-8-2	WC	4.09 m ²
N7-8-3	Miegamasis	14.03 m ²
N7-8-4	Svetainė	17.52 m ²
N7-8-5	Balkonas	4.97 m ²
		39.03 m ²
N7-9-1	Holas	3.72 m ²
N7-9-2	Svetainė	24.62 m ²
N7-9-3	Miegamasis	11.04 m ²
N7-9-4	WC	4.26 m ²
N7-9-5	Balkonas	5.25 m ²
		43.64 m ²
N7-10-1	Holas	3.09 m ²
N7-10-2	WC	4.79 m ²
N7-10-3	Miegamasis	10.90 m ²
N7-10-4	Svetainė	27.61 m ²
N7-10-5	Miegamasis	12.97 m ²
N7-10-6	Balkonas	5.25 m ²
		59.36 m ²
N7-11-1	Holas	2.97 m ²
N7-11-2	WC	4.01 m ²
N7-11-3	Miegamasis	11.51 m ²
N7-11-4	Svetainė	25.83 m ²
N7-11-5	Miegamasis	11.51 m ²
N7-11-6	Drabužinė	3.38 m ²
N7-11-7	Balkonas	4.96 m ²
		59.21 m ²
N7-12-1	Holas	3.23 m ²
N7-12-2	WC	4.30 m ²
N7-12-3	Miegamasis	10.64 m ²
N7-12-4	Svetainė	29.47 m ²
N7-12-5	Balkonas	5.25 m ²
		47.64 m ²
N7-BN-3	Koridorius	39.06 m ²
		39.06 m ²
Aukšto bendras plotas		364.29 m ²
Butų plotas		325.23 m ²
Pagalbinis plotas		39.06 m ²




Sutartiniai žymėjimai:

Butai

Bendro naudojimo patalpos

Projektuojama III etape

0	2018.01	Statybos leidimui, konkursui ir statybai	
LAIDA	IŠLEIDIMO DATA	LAIDOS STATUSAS, KEITIMO PRIEŽASTIS (JEI TAIKOMA)	
KVAL. PATV. DOK. NR.	 UAB „Cloud Architektai“ Konstitucijos pr. 21C, Quadrum North, 3 aukštas, LT-08130 Vilnius į.k. 303231136, Tel. +37068790457 info@cloudarchitektai.lt	STATINIO PROJEKTO PAVADINIMAS	
A2122		SPV	A. DAGELIS
	ARCH.	G. ŽALKAUSKAITĖ	STATINIO NUMERIS IR PAVADINIMAS
			Daugiabutis gyvenamasis namas (N7)
			DOKUMENTO PAVADINIMAS
			N7 TIPINIS ANTRŲ - KETVIRTO AUKŠTO PLANAS, M 1:150
ETAPAS	STATYTOJAS	DOKUMENTO ŽYMUO	
PP	UAB „NOTO“	NTV-PS-B23 III-17-11-005-AB-PP-SA	

N7 5 AUKŠTO PATALPŲ EKSPLIKACIJA		
Numeris	Patalpa	Plotas

N7-25-1	Holas	4.73 m ²
N7-25-2	WC	4.11 m ²
N7-25-3	Miegamasis	12.79 m ²
N7-25-4	Darbo k.	11.00 m ²
N7-25-5	Svetainė	26.22 m ²
N7-25-6	Miegamasis	12.70 m ²
N7-25-7	WC	4.82 m ²
N7-25-8	Balkonas	5.24 m ²
		76.37 m ²

N7-26-1	Holas	4.50 m ²
N7-26-2	Svetainė	32.72 m ²
N7-26-3	Miegamasis	10.02 m ²
N7-26-4	Miegamasis	10.73 m ²
N7-26-5	Miegamasis	15.52 m ²
N7-26-6	WC	5.82 m ²
N7-26-7	WC	3.49 m ²
N7-26-8	Balkonas	4.97 m ²
		82.80 m ²

N7-27-1	Holas	3.09 m ²
N7-27-2	WC	4.59 m ²
N7-27-3	Miegamasis	11.02 m ²
N7-27-4	Svetainė	27.60 m ²
N7-27-5	Miegamasis	13.28 m ²
N7-27-6	Balkonas	4.97 m ²
		59.58 m ²

N7-28-1	Holas	2.97 m ²
N7-28-2	WC	3.80 m ²
N7-28-3	Miegamasis	11.61 m ²
N7-28-4	Svetainė	25.97 m ²
N7-28-5	Miegamasis	11.61 m ²
N7-28-6	Drabužinė	3.18 m ²
N7-28-7	Balkonas	4.96 m ²
		59.14 m ²

N7-29-1	Holas	3.23 m ²
N7-29-2	WC	3.97 m ²
N7-29-3	Miegamasis	10.75 m ²
N7-29-4	Svetainė	29.93 m ²
N7-29-5	Balkonas	5.25 m ²
		47.88 m ²

N7-BN-6	Koridorius	39.06 m ²
		39.06 m ²

Aukšto bendras plotas	364.83 m ²
	325.77 m ²
Pagalbinis plotas	39.06 m ²



Sutartiniai žymėjimai:

Butai

Bendro naudojimo patalpos

Projektuojama III etape

0	2018.01	Statybos leidimui, konkursui ir statybai		
LAIDA	IŠLEIDIMO DATA	LAIDOS STATUSAS. KEITIMO PRIEŽASTIS (JEI TAIKOMA)		
KVAL. PATV. DOK. NR.	+ cloud + architecture + urban design	UAB „Cloud Architektai“ Konstitucijos pr. 21C, Quadrum North, 3 aukštas, LT-08130 Vilnius į.k. 303231136, Tel. +37068790457 info@cloudarchitektai.lt		STATINIO PROJEKTO PAVADINIMAS DAUGIABUČIAI GYVENAMIEJI NAMAI SMOLENSKO G. 23, VILNIUS. STATYBOS PROJEKTAS.
A2122	SPV	A. DAGELIS		STATINIO NUMERIS IR PAVADINIMAS Daugiabutis gyvenamasis namas (N7)
	ARCH.	G. ŽALKAUSKAITĖ		DOKUMENTO PAVADINIMAS N7 PENKTO AUKŠTO PLANAS, M 1:150
ETAPAS	STATYTOJAS	UAB „NOTO“		DOKUMENTO ŽYMUO NTV-PS-B23 III-17-11-005-AB-PP-SA
PP				

N7 6 AUKŠTO PATALPŲ EKSPLIKACIJA

Numeris	Patalpa	Plotas
---------	---------	--------

N7-30-1	Holas	4.47 m ²
N7-30-2	Svetainė	32.72 m ²
N7-30-3	Miegamasis	10.02 m ²
N7-30-4	Miegamasis	10.73 m ²
N7-30-5	Miegamasis	15.52 m ²
N7-30-6	WC	5.82 m ²
N7-30-7	WC	3.34 m ²
N7-30-8	Balkonas	4.97 m ²
		82.62 m ²

N7-31-1	Holas	3.09 m ²
N7-31-2	WC	4.52 m ²
N7-31-3	Miegamasis	11.02 m ²
N7-31-4	Svetainė	27.56 m ²
N7-31-5	Miegamasis	13.28 m ²
N7-31-6	Balkonas	4.97 m ²
		59.47 m ²

N7-32-1	Holas	2.97 m ²
N7-32-2	WC	3.99 m ²
N7-32-3	Miegamasis	11.22 m ²
N7-32-4	Svetainė	26.10 m ²
N7-32-5	Miegamasis	11.61 m ²
N7-32-6	Drabužinė	3.11 m ²
N7-32-7	Balkonas	4.96 m ²
		59.00 m ²

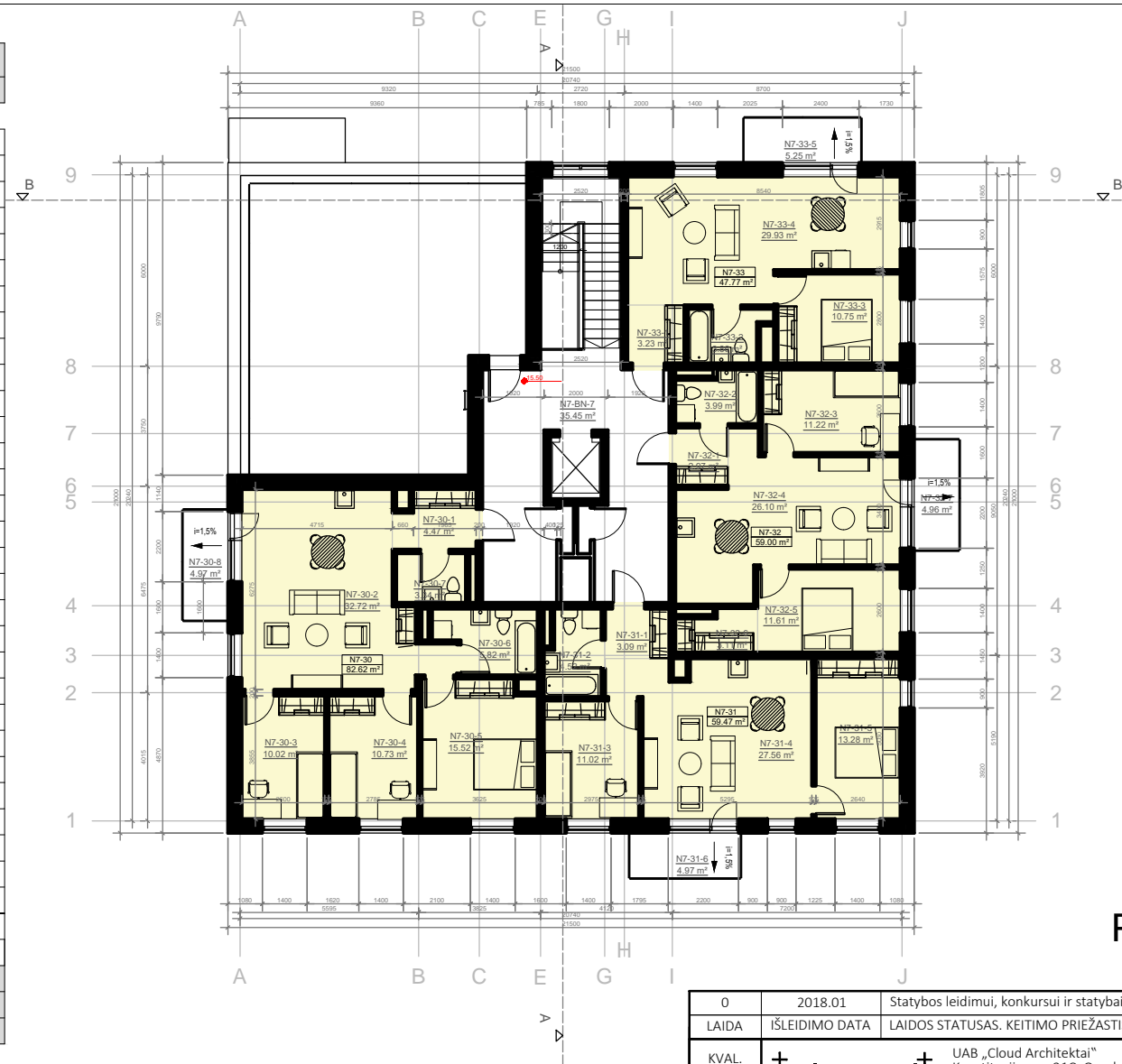
N7-33-1	Holas	3.23 m ²
N7-33-2	WC	3.86 m ²
N7-33-3	Miegamasis	10.75 m ²
N7-33-4	Svetainė	29.93 m ²
N7-33-5	Balkonas	5.25 m ²
		47.77 m ²

N7-BN-7	Koridorius	35.45 m ²
		35.45 m ²

Aukšto bendras plotas	284.31 m ²
-----------------------	-----------------------

	248.86 m ²
--	-----------------------

Pagalbinis plotas	35.45 m ²
-------------------	----------------------



Sutartiniai žymėjimai:

Butai

Bendro naudojimo patalpos

Projektuojama III etape

0	2018.01	Statybos leidimui, konkursui ir statybai	
LAIDA	ĮŠLEIDIMO DATA	LAIDOS STATUSAS. KEITIMO PRIEŽASTIS (JEI TAIKOMA)	
KVAL. PATV. DOK. NR.	+ cloud + architecture + urban design	UAB „Cloud Architektai“ Konstitucijos pr. 21C, Quadrum North, 3 aukštas, LT-08130 Vilnius į.k. 303231136, Tel. +37068790457 info@cloudarchitektai.lt	STATINIO PROJEKTO PAVADINIMAS DAUGIABUČIAI GYVENAMIEJI NAMAI SMOLENSKO G. 23, VILNIUS. STATYBOS PROJEKTAS.
A2122	SPV	A. DAGELIS	STATINIO NUMERIS IR PAVADINIMAS Daugiabutis gyvenamasis namas (N7)
	ARCH.	G. ŽALKAUSKAITĖ	DOKUMENTO PAVADINIMAS N7 ŠEŠTO AUKŠTO PLANAS, M 1:150
ETAPAS	STATYTOJAS	DOKUMENTO ŽYMUO	
PP	UAB „NOTO“	NTV-PS-B23 III-17-11-005-AB-PP-SA	

Sutartiniai žymėjimai:

- Butai
- Bendro naudojimo patalpos
- Pagalbinės patalpos



Projektuojama III etape

0	2018.01	Statybos leidimui, konkursui ir statybai	
LAIDA	IŠLEIDIMO DATA	LAIDOS STATUSAS. KEITIMO PRIEŽASTIS (JEI TAIKOMA)	
KVAL. PATV. DOK. NR.	+ cloud + architecture + urban design	UAB „Cloud Architektai“ Konstitucijos pr. 21C, Quadrum North, 3 aukštas, LT-08130 Vilnius į.k. 303231136, Tel. +37068790457 info@cloudarchitektai.lt	STATINIO PROJEKTO PAVADINIMAS DAUGIABUČIAI GYVENAMIEJI NAMAI SMOLENSKO G. 23, VILNIUS. STATYBOS PROJEKTAS.
A2122	SPV ARCH.	A. DAGELIS G. ŽALKAUSKAITĖ	STATINIO NUMERIS IR PAVADINIMAS Daugiabutis gyvenamasis namas (N7)
			DOKUMENTO PAVADINIMAS N7 PJŪVIS A-A, M 1:150
ETAPAS PP	STATYTOJAS UAB „NOTO“		DOKUMENTO ŽYMUO NTV-PS-B23 III-17-11-005-AB-PP-SA






Projektuojama III etape


0	2018.01	Statybos leidimui, konkursui ir statybai	
LAIDA	IŠLEIDIMO DATA	LAIDOS STATUSAS. KEITIMO PRIEŽASTIS (JEI TAIKOMA)	
KVAL. PATV. DOK. NR.	+ cloud + architecture + urban design	UAB „Cloud Architektai“ Konstitucijos pr. 21C, Quadrum North, 3 aukštas, LT-08130 Vilnius į.k. 303231136, Tel. +37068790457 info@cloudarchitektai.lt	STATINIO PROJEKTO PAVADINIMAS DAUGIABUČIAI GYVENAMIEJI NAMAI SMOLENSKO G. 23, VILNIUS. STATYBOS PROJEKTAS.
A2122	SPV ARCH.	A. DAGELIS G. ŽALKAUSKAITĖ	STATINIO NUMERIS IR PAVADINIMAS Daugiabutis gyvenamasis namas (N7)
			DOKUMENTO PAVADINIMAS N7 PJŪVIS B-B, M 1:150
ETAPAS PP	STATYTOJAS UAB „NOTO“		DOKUMENTO ŽYMUO NTV-PS-B23 III-17-11-005-AB-PP-SA



Projektuojama III etape

Sutartiniai žymėjimas:




-  Surenkamų G/B plokštės gruntuojamos ir dažomos - balta spalva (kodas derinamas DP stadijos metu)
-  Surenkamų G/B plokščių įspaudimai gruntuojami ir dažomi (įspaudimas ~ 20mm) - spalva tamsiai pilka (kodas derinamas DP stadijos metu)
-  Surenkamų G/B plokščių įspaudimai gruntuojamos ir dažomos - tamsiai pilka spalva (kodas derinamas DP stadijos metu)

0	2018.01	Statybos leidimui, konkursui ir statybai	
LAIDA	IŠLEIDIMO DATA	LAIDOS STATUSAS. KEITIMO PRIEŽASTIS (JEI TAIKOMA)	
KVAL. PATV. DOK. NR.		UAB „Cloud Architektai“ Konstitucijos pr. 21C, Quadrum North, 3 aukštas, LT-08130 Vilnius į.k. 303231136, Tel. +37068790457 info@cloudarchitektai.lt	STATINIO PROJEKTO PAVADINIMAS DAUGIABUČIAI GYVENAMIEJI NAMAI SMOLENSKO G. 23, VILNIUS. STATYBOS PROJEKTAS.
A2122	SPV	A. DAGELIS	STATINIO NUMERIS IR PAVADINIMAS Daugiabutis gyvenamasis namas (N7)
	ARCH.	G. ŽALKAUSKAITĖ	
			DOKUMENTO PAVADINIMAS N7 FASADAS TARP AŠIŲ N7-9-N7-1, M 1:150
ETAPAS	STATYTOJAS		DOKUMENTO ŽYMUO
PP	UAB „NOTO“		NTV-PS-B23 III-17-11-005-AB-PP-SA



Projektuojama III etape

Sutartiniai žymėjimas:

-  Surenkamų G/B plokštės gruntuojamos ir dažomos - balta spalva (kodas derinamas DP stadijos metu)
-  Surenkamų G/B plokščių įspaudimai gruntuojami ir dažomi (įspaudimas ~ 20mm) - spalva tamsiai pilka (kodas derinamas DP stadijos metu)
-  Surenkamų G/B plokščių įspaudimai gruntuojamos ir dažomos - tamsiai pilka spalva (kodas derinamas DP stadijos metu)


0	2018.01	Statybos leidimui, konkursui ir statybai	
LAIDA	IŠLEIDIMO DATA	LAIDOS STATUSAS. KEITIMO PRIEŽASTIS (JEI TAIKOMA)	
KVAL. PATV. DOK. NR.	cloud + architecture+urban design +	UAB „Cloud Architektai“ Konstitucijos pr. 21C, Quadrum North, 3 aukštas, LT-08130 Vilnius j.k. 303231136, Tel. +37068790457 info@cloudarchitektai.lt	STATINIO PROJEKTO PAVADINIMAS DAUGIABUČIAI GYVENAMIEJI NAMAI SMOLENSKO G. 23, VILNIUS. STATYBOS PROJEKTAS.
A2122	SPV	A. DAGELIS	STATINIO NUMERIS IR PAVADINIMAS Daugiabutis gyvenamasis namas (N7)
	ARCH.	G. ŽALKAUSKAITĖ	
			DOKUMENTO PAVADINIMAS N7 FASADAS TARP AŠIŲ N7-J-N7-A, M 1:150
ETAPAS	STATYTOJAS		DOKUMENTO ŽYMUO
PP	UAB „NOTO“		NTV-PS-B23 III-17-11-005-AB-PP-SA



Projektuojama III etape

Sutartiniai žymėjimas:




- Surenkamų G/B plokštės gruntuojamos ir dažomos - balta spalva (kodas derinamas DP stadijos metu)
- Surenkamų G/B plokščių įspaudimai gruntuojami ir dažomi (įspaudimas ~ 20mm) - spalva tamsiai pilka (kodas derinamas DP stadijos metu)
- Surenkamų G/B plokščių įspaudimai gruntuojamos ir dažomos - tamsiai pilka spalva (kodas derinamas DP stadijos metu)


0	2018.01	Statybos leidimui, konkursui ir statybai	
LAIDA	IŠLEIDIMO DATA	LAIDOS STATUSAS. KEITIMO PRIEŽASTIS (JEI TAIKOMA)	
KVAL. PATV. DOK. NR.		UAB „Cloud Architektai“ Konstitucijos pr. 21C, Quadrum North, 3 aukštas, LT-08130 Vilnius j.k. 303231136, Tel. +37068790457 info@cloudarchitektai.lt	STATINIO PROJEKTO PAVADINIMAS DAUGIABUČIAI GYVENAMIEJI NAMAI SMOLENSKO G. 23, VILNIUS. STATYBOS PROJEKTAS.
A2122	SPV	A. DAGELIS	STATINIO NUMERIS IR PAVADINIMAS Daugiabutis gyvenamasis namas (N7)
	ARCH.	G. ŽALKAUSKAITĖ	DOKUMENTO PAVADINIMAS N7 FASADAS TARP AŠIŲ N7-A-N7-J, M 1:150
ETAPAS	STATYTOJAS		DOKUMENTO ŽYMUO NTV-PS-B23 III-17-11-005-AB-PP-SA
PP	UAB „NOTO“		



Projektuojama III etape

Sutartiniai žymėjimas:

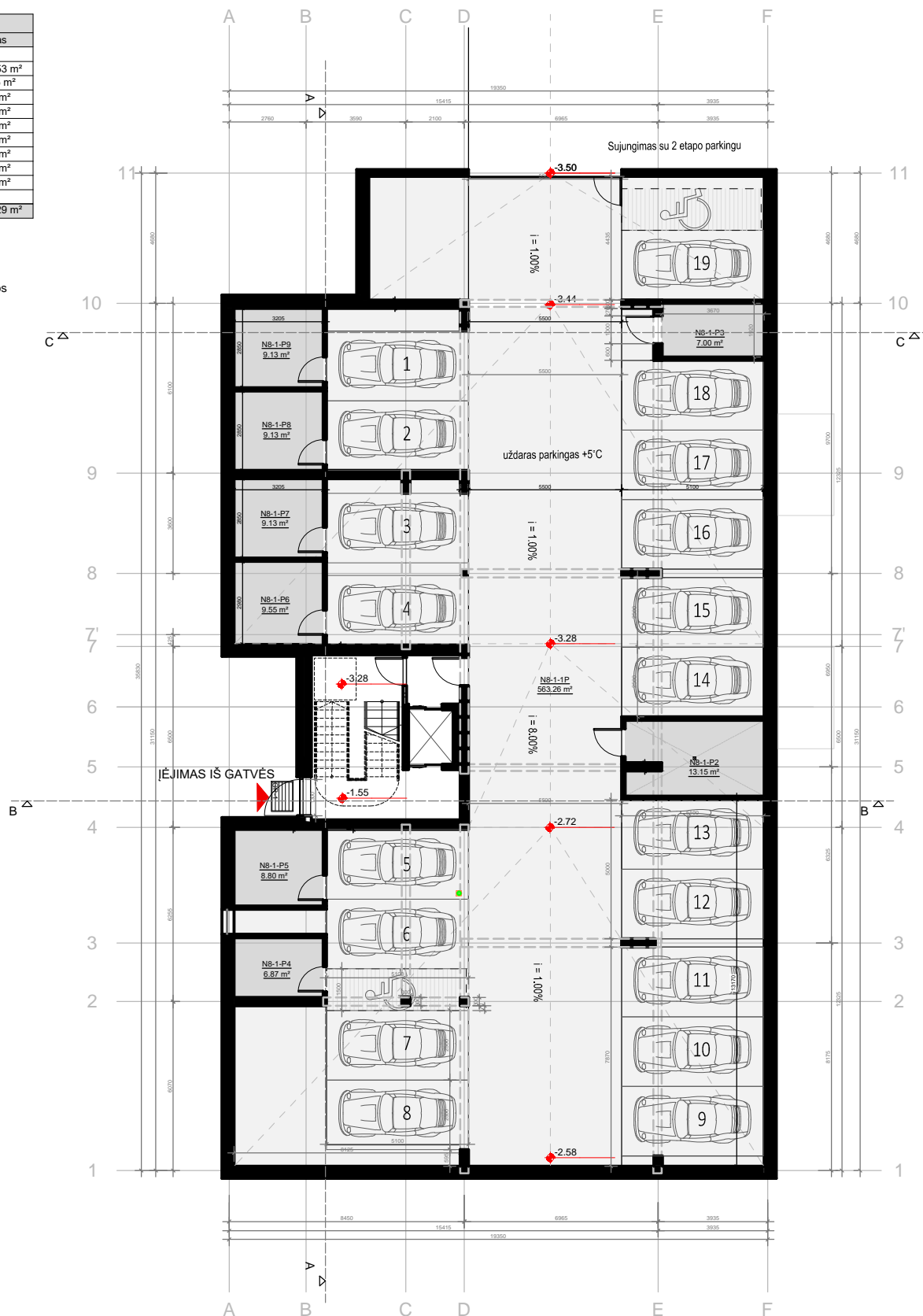
-  Surenkamų G/B plokštės gruntuojamos ir dažomos - balta spalva (kodas derinamas DP stadijos metu)
-  Surenkamų G/B plokščių įspaudimai gruntuojami ir dažomi (įspaudimas ~ 20mm) - spalva tamsiai pilka (kodas derinamas DP stadijos metu)
-  Surenkamų G/B plokščių įspaudimai gruntuojamos ir dažomos - tamsiai pilka spalva (kodas derinamas DP stadijos metu)

0	2018.01	Statybos leidimui, konkursui ir statybai	
LAIDA	IŠLEIDIMO DATA	LAIDOS STATUSAS. KEITIMO PRIEŽASTIS (JEI TAIKOMA)	
KVAL. PATV. DOK. NR.		UAB „Cloud Architektai“ Konstitucijos pr. 21C, Quadrum North, 3 aukštas, LT-08130 Vilnius j.k. 303231136, Tel. +37068790457 info@cloudarchitektai.lt	STATINIO PROJEKTO PAVADINIMAS DAUGIABUČIAI GYVENAMIEJI NAMAI SMOLENSKO G. 23, VILNIUS. STATYBOS PROJEKTAS.
A2122	SPV	A. DAGELIS	STATINIO NUMERIS IR PAVADINIMAS Daugiabutis gyvenamasis namas (N7)
	ARCH.	G. ŽALKAUSKAITĖ	
			DOKUMENTO PAVADINIMAS N7 FASADAS TARP AŠIŲ N7-1-N7-9, M 1:150
ETAPAS	STATYTOJAS	DOKUMENTO ŽYMUO	
PP	UAB „NOTO“	NTV-PS-B23 III-17-11-005-AB-PP-SA	

N8-1 AUKŠTO PATALPŲ EKSPLIKACIJA		
Numeris	Patalpa	Plotas
N8-1-1P	Pož. auto. saugykla	509.53 m ²
N8-1-P2	Šilumos punktas	13.15 m ²
N8-1-P3	Elektros skydinė	7.00 m ²
N8-1-P4	Laik. dviračių saugykla	6.87 m ²
N8-1-P5	Laik. dviračių saugykla	8.80 m ²
N8-1-P6	Laik. dviračių saugykla	9.55 m ²
N8-1-P7	Laik. dviračių saugykla	9.13 m ²
N8-1-P8	Laik. dviračių saugykla	9.13 m ²
N8-1-P9	Laik. dviračių saugykla	9.13 m ²
Aukšto bendras plotas		582.29 m ²
Planuojamos 2 automobilių saugyklos ŽN		

Sutartiniai žymėjimai:

- Bendro naudojimo patalpos
- Pagalbinės patalpos
- Automobilių saugykla



0	2018.01	Statybos leidimui, konkursui ir statybai	
LAIDA	IŠLEIDIMO DATA	LAIDOS STATUSAS. KEITIMO PRIEŽASTIS (JEI TAIKOMA)	
KVAL. PATV. DOK. NR.	+ cloud + +architecture+urban design+	UAB „Cloud Architektai“ Konstitucijos pr. 21C, Quadrum North, 3 aukštas, LT-08130 Vilnius į.k. 303231136 Tel. +37068790457 info@cloudarchitektai.lt	STATINIO PROJEKTO PAVADINIMAS DAUGIABUČIAI GYVENAMIEJI NAMAI SMOLENSKO G. 23, VILNIUS. STATYBOS PROJEKTAS.
A2122	SPV	A. DAGELIS	STATINIO NUMERIS IR PAVADINIMAS Daugiabutis gyvenamasis namas (N8)
	ARCH.	G. ŽALKAUSKAITĖ	DOKUMENTO PAVADINIMAS N8 - 1 PIRMO AUKŠTO PLANAS, M 1:150
ETAPAS	STATYTOJAS	DOKUMENTO ŽYMUO	
PP	UAB „NOTO“	NTV-PS-B23 III-17-11-005-AB-PP-SA	

Projektuojama III etape

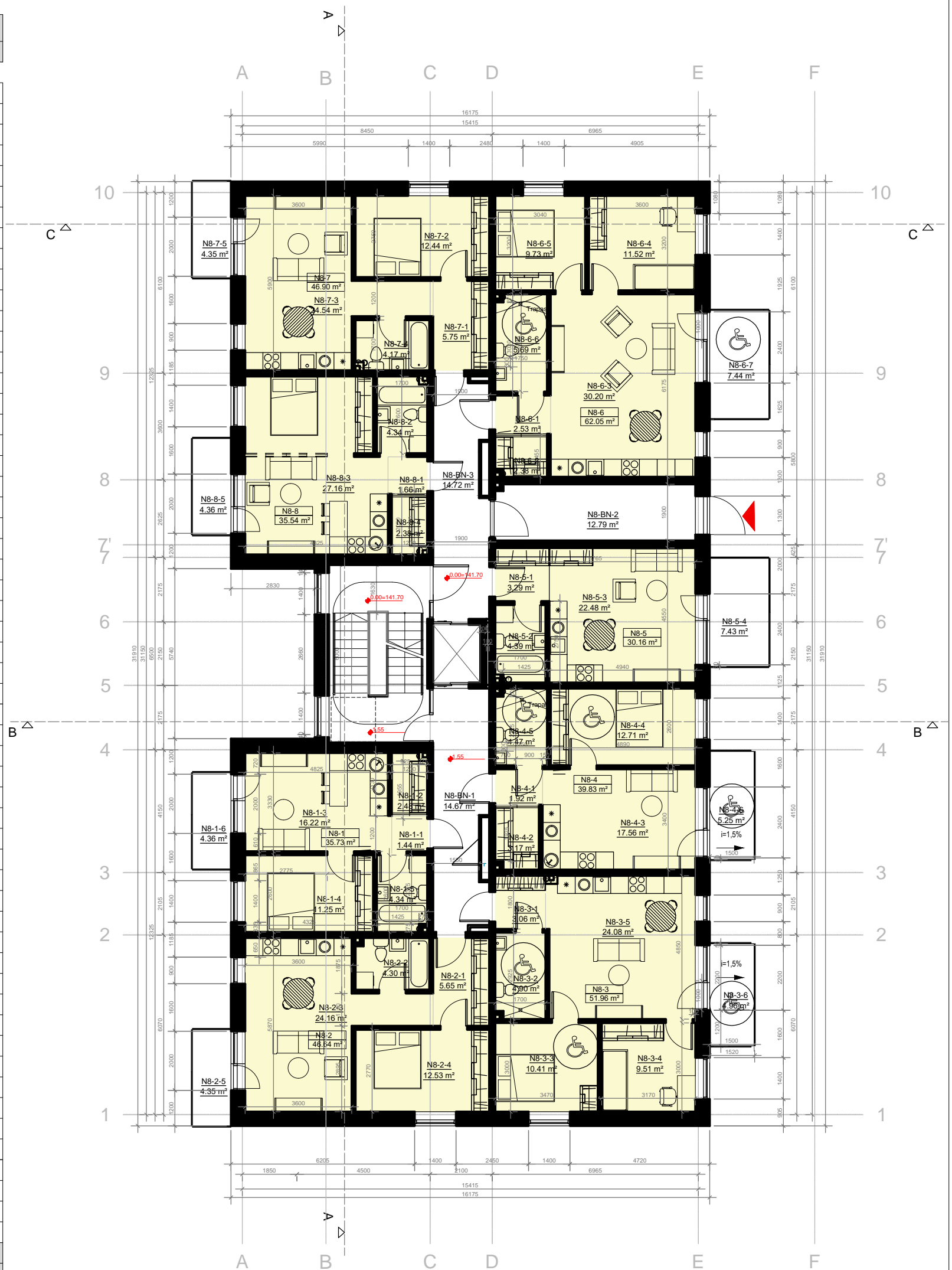
N8 1 AUKŠTO PATALPŲ EKSPLIKACIJA

Numeris	Patalpa	Plotas
N8-1-1	Holas	1.44 m ²
N8-1-2	Drabužinė	2.48 m ²
N8-1-3	Svetainė	16.22 m ²
N8-1-4	Miegamasis	11.25 m ²
N8-1-5	WC	4.34 m ²
N8-1-6	Balkonas	4.36 m ²
		35.73 m ²
N8-2-1	Holas	5.65 m ²
N8-2-2	WC	4.30 m ²
N8-2-3	Svetainė	24.16 m ²
N8-2-4	Miegamasis	12.53 m ²
N8-2-5	Balkonas	4.35 m ²
		46.64 m ²
N8-3-1	Holas	3.06 m ²
N8-3-2	WC	4.90 m ²
N8-3-3	Miegamasis	10.41 m ²
N8-3-4	Miegamasis	9.51 m ²
N8-3-5	Svetainė	24.08 m ²
N8-3-6	Balkonas	4.97 m ²
		51.96 m ²
N8-4-1	Holas	1.92 m ²
N8-4-2	Drabužinė	3.17 m ²
N8-4-3	Svetainė	17.56 m ²
N8-4-4	Miegamasis	12.71 m ²
N8-4-5	WC	4.47 m ²
N8-4-6	Balkonas	5.24 m ²
		39.83 m ²
N8-5-1	Holas	3.29 m ²
N8-5-2	WC	4.39 m ²
N8-5-3	Svetainė	22.48 m ²
N8-5-4	Balkonas	7.43 m ²
		30.16 m ²
N8-6-1	Holas	2.53 m ²
N8-6-2	Drabužinė	2.38 m ²
N8-6-3	Svetainė	30.20 m ²
N8-6-4	Miegamasis	11.52 m ²
N8-6-5	Miegamasis	9.73 m ²
N8-6-6	WC	5.69 m ²
N8-6-7	Balkonas	7.44 m ²
		62.05 m ²
N8-7-1	Holas	5.75 m ²
N8-7-2	Miegamasis	12.44 m ²
N8-7-3	Svetainė	24.54 m ²
N8-7-4	WC	4.17 m ²
N8-7-5	Balkonas	4.35 m ²
		46.90 m ²
N8-8-1	Holas	1.66 m ²
N8-8-2	WC	4.34 m ²
N8-8-3	Svetainė	27.16 m ²
N8-8-4	Drabužinė	2.38 m ²
N8-8-5	Balkonas	4.36 m ²
		35.54 m ²
N8-BN-1	Koridorius	14.67 m ²
N8-BN-2	Tambūras	12.79 m ²
N8-BN-3	Koridorius	14.72 m ²
		42.18 m ²
Aukšto bendras plotas		390.99 m²
Butų plotas		348.81 m²
Pagalbinis plotas		42.18 m²

PASTATO N8 BENDRIEJI TECHNINIAI RODIKLIAI	
Bendras plotas	3116.18 m ²
Antžeminis bendras plotas	2533.87 m ²
Butų plotas	2338.24 m ²
Pagalbinis plotas	195.63 m ²
Požeminis plotas	582.29 m ²
Užstatymo plotas	
Butų kiekis	52 butai

Sutartiniai žymėjimai:

- Butai
- Bendro naudojimo patalpos



Projektuojama III etape

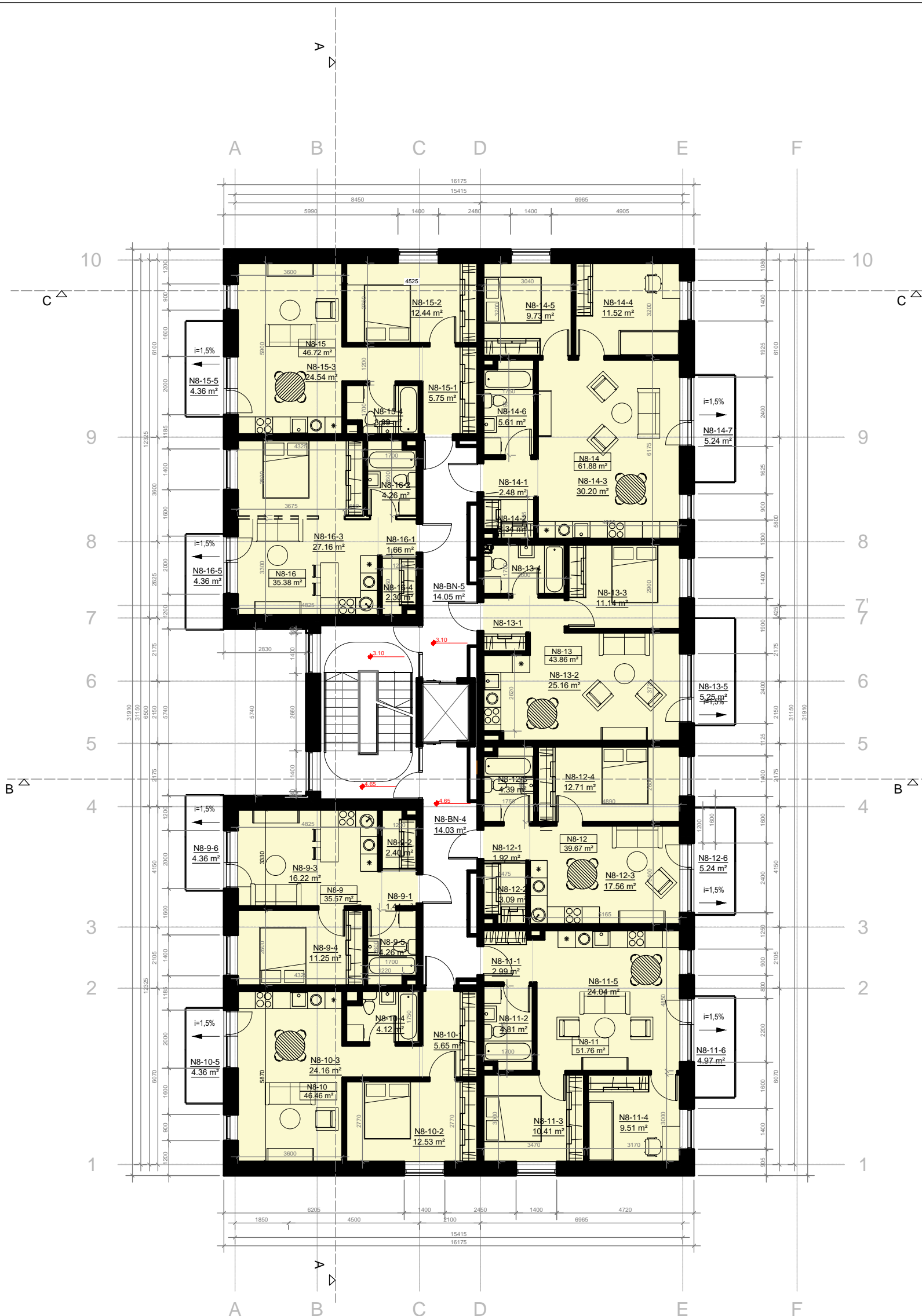
0	2018.01	Statybos leidimui, konkursui ir statybai	
LAIDA	IŠLEIDIMO DATA	LAIDOS STATUSAS. KEITIMO PRIEŽASTIS (JEI TAIKOMA)	
KVAL. PATV. DOK. NR.	+ cloud + +architecture+urban design	UAB „Cloud Architektai“ Konstitucijos pr. 21C, Quadrum North, 3 aukštas, LT-08130 Vilnius j.k. 303231136, Tel. +37068790457 info@cloudarchitektai.lt	STATINIO PROJEKTO PAVADINIMAS DAUGIABUČIAI GYVENAMIEJI NAMAI SMOLENSKO G. 23, VILNIUS. STATYBOS PROJEKTAS.
A2122	SPV	A. DAGELIS	STATINIO NUMERIS IR PAVADINIMAS
	ARCH.	G. ŽALKAUSKAITĖ	Daugiabutis gyvenamasis namas (N8)
			DOKUMENTO PAVADINIMAS
			N8 PIRMO AUKŠTO PLANAS, M 1:150
ETAPAS	STATYTOJAS		DOKUMENTO ŽYMUO
PP	UAB „NOTO“		NTV-PS-B23 III-17-11-005-AB-PP-SA

N8 2 AUKŠTO PATALPŲ EKSPLIKACIJA

Numeris	Patalpa	Plotas
N8-9-1	Holas	1.44 m ²
N8-9-2	Drabužinė	2.40 m ²
N8-9-3	Svetainė	16.22 m ²
N8-9-4	Miegamasis	11.25 m ²
N8-9-5	WC	4.26 m ²
N8-9-6	Balkonas	4.36 m ²
		35.57 m ²
N8-10-1	Holas	5.65 m ²
N8-10-2	Miegamasis	12.53 m ²
N8-10-3	Svetainė	24.16 m ²
N8-10-4	WC	4.12 m ²
N8-10-5	Balkonas	4.36 m ²
		46.46 m ²
N8-11-1	Holas	2.99 m ²
N8-11-2	WC	4.81 m ²
N8-11-3	Miegamasis	10.41 m ²
N8-11-4	Miegamasis	9.51 m ²
N8-11-5	Svetainė	24.04 m ²
N8-11-6	Balkonas	4.97 m ²
		51.76 m ²
N8-12-1	Holas	1.92 m ²
N8-12-2	Drabužinė	3.09 m ²
N8-12-3	Svetainė	17.56 m ²
N8-12-4	Miegamasis	12.71 m ²
N8-12-5	WC	4.39 m ²
N8-12-6	Balkonas	5.24 m ²
		39.67 m ²
N8-13-1	Holas	2.88 m ²
N8-13-2	Svetainė	25.16 m ²
N8-13-3	Miegamasis	11.14 m ²
N8-13-4	WC	4.68 m ²
N8-13-5	Balkonas	5.25 m ²
		43.86 m ²
N8-14-1	Holas	2.48 m ²
N8-14-2	Drabužinė	2.34 m ²
N8-14-3	Svetainė	30.20 m ²
N8-14-4	Miegamasis	11.52 m ²
N8-14-5	Miegamasis	9.73 m ²
N8-14-6	WC	5.61 m ²
N8-14-7	Balkonas	5.24 m ²
		61.88 m ²
N8-15-1	Holas	5.75 m ²
N8-15-2	Miegamasis	12.44 m ²
N8-15-3	Svetainė	24.54 m ²
N8-15-4	WC	3.99 m ²
N8-15-5	Balkonas	4.36 m ²
		46.72 m ²
N8-16-1	Holas	1.66 m ²
N8-16-2	WC	4.26 m ²
N8-16-3	Svetainė	27.16 m ²
N8-16-4	Drabužinė	2.30 m ²
N8-16-5	Balkonas	4.36 m ²
		35.38 m ²
N8-BN-4	Koridorius	14.03 m ²
N8-BN-5	Koridorius	14.05 m ²
		28.08 m ²
Aukšto bendras plotas		389.38 m²
Butų plotas		361.30 m²
Pagalbinis plotas		28.08 m²

Sutartiniai žymėjimai:

- Butai
- Bendro naudojimo patalpos



Projektuojama III etape

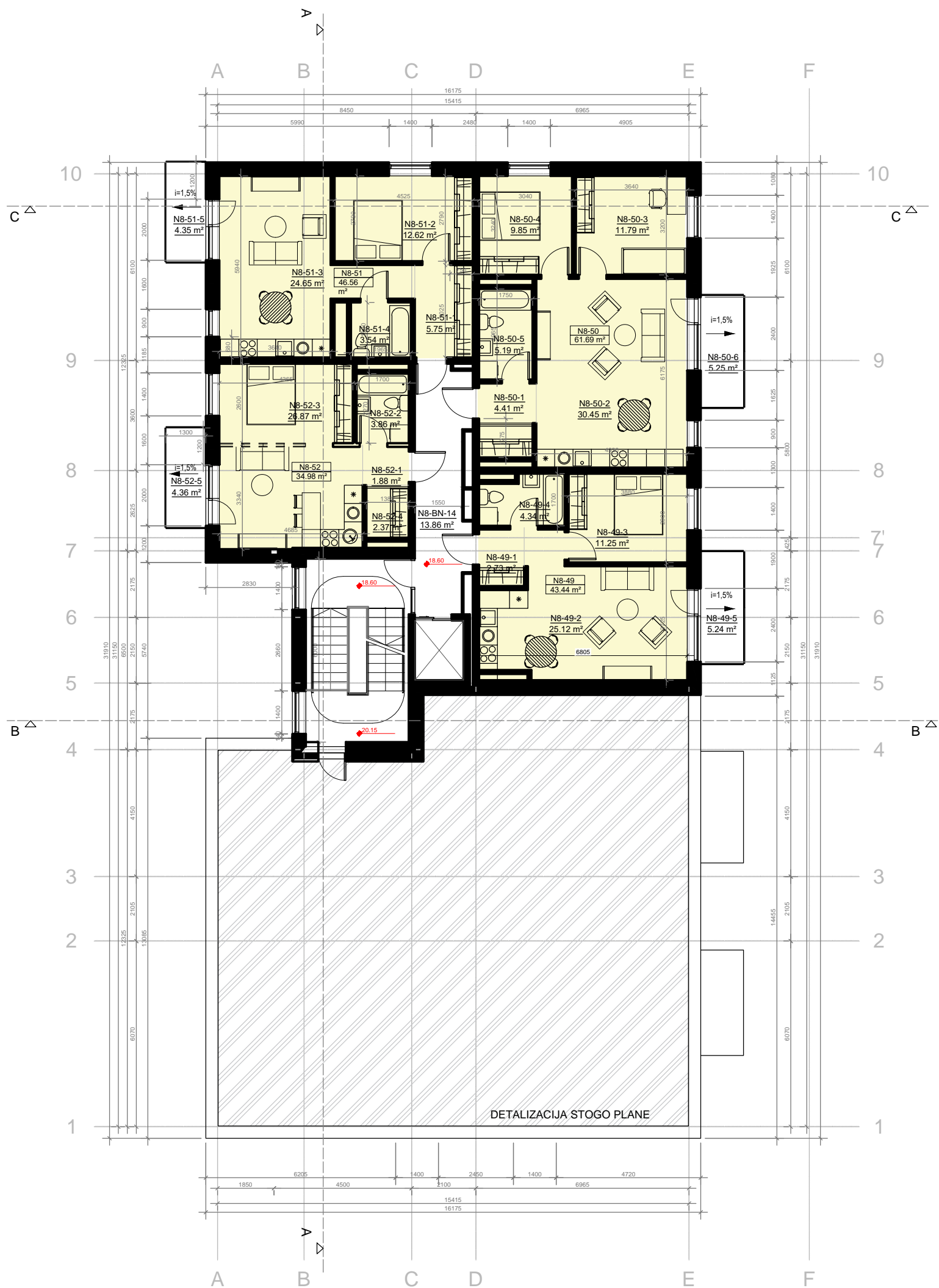
0	2018.01	Statybos leidimui, konkursui ir statybai	
LAIDA	IŠLEIDIMO DATA	LAIDOS STATUSAS. KEITIMO PRIEŽASTIS (JEI TAIKOMA)	
KVAL. PATV. DOK. NR.	+ cloud + +architecture+urban design	UAB „Cloud Architektai“ Konstitucijos pr. 21C, Quadrum North, 3 aukštas, LT-08130 Vilnius j.k. 303231136, Tel. +37068790457 info@cloudarchitektai.lt	STATINIO PROJEKTO PAVADINIMAS DAUGIABUČIAI GYVENAMIEJI NAMAI SMOLENSKO G. 23, VILNIUS. STATYBOS PROJEKTAS.
A2122	SPV	A. DAGELIS	STATINIO NUMERIS IR PAVADINIMAS
	ARCH.	G. ŽALKAUSKAITĖ	Daugiabutis gyvenamasis namas (N8)
			DOKUMENTO PAVADINIMAS N8 TIPINIS ANTRŲ - ŠEŠTO AUKŠTO PLANAS, M 1:150
ETAPAS	STATYTOJAS		DOKUMENTO ŽYMUO
PP	UAB „NOTO“		NTV-PS-B23 III-17-11-005-AB-PP-SA

N8 6 AUKŠTO PATALPŲ EKSPLIKACIJA

Numeris	Patalpa	Plotas
N8-49-1	Holas	2.73 m ²
N8-49-2	Svetainė	25.12 m ²
N8-49-3	Miegamasis	11.25 m ²
N8-49-4	WC	4.34 m ²
N8-49-5	Balkonas	5.24 m ²
		43.44 m ²
N8-50-1	Holas	4.41 m ²
N8-50-2	Svetainė	30.45 m ²
N8-50-3	Miegamasis	11.79 m ²
N8-50-4	Miegamasis	9.85 m ²
N8-50-5	WC	5.19 m ²
N8-50-6	Balkonas	5.25 m ²
		61.69 m ²
N8-51-1	Holas	5.75 m ²
N8-51-2	Miegamasis	12.62 m ²
N8-51-3	Svetainė	24.65 m ²
N8-51-4	WC	3.54 m ²
N8-51-5	Balkonas	4.35 m ²
		46.56 m ²
N8-52-1	Holas	1.88 m ²
N8-52-2	WC	3.86 m ²
N8-52-3	Svetainė	26.87 m ²
N8-52-4	Drabužinė	2.37 m ²
N8-52-5	Balkonas	4.36 m ²
		34.98 m ²
N8-BN-14	Koridorius	13.86 m ²
		13.86 m ²
Aukšto bendras plotas		200.53 m ²
Butų plotas		186.67 m ²
Pagalbinis plotas		13.86 m ²

Sutartiniai žymėjimai:

- Butai
- Bendro naudojimo patalpos



Projektuojama III etape

0	2018.01	Statybos leidimui, konkursui ir statybai	
LAIDA	IŠLEIDIMO DATA	LAIDOS STATUSAS. KEITIMO PRIEŽASTIS (JEI TAIKOMA)	
KVAL. PATV. DOK. NR.	+ cloud + +architecture+urban design	UAB „Cloud Architektai“ Konstitucijos pr. 21C, Quadrum North, 3 aukštas, LT-08130 Vilnius į.k. 303231136, Tel. +37068790457 info@cloudarchitektai.lt	STATINIO PROJEKTO PAVADINIMAS DAUGIABUČIAI GYVENAMIEJI NAMAI SMOLENSKO G. 23, VILNIUS. STATYBOS PROJEKTAS.
A2122	SPV	A. DAGELIS	STATINIO NUMERIS IR PAVADINIMAS
	ARCH.	G. ŽALKAUSKAITĖ	Daugiabutis gyvenamasis namas (N8)
			DOKUMENTO PAVADINIMAS
			N8 SEPTINTO AUKŠTO PLANAS, M 1:150
ETAPAS	STATYTOJAS		DOKUMENTO ŽYMUO
PP	UAB „NOTO“		NTV-PS-B23 III-17-11-005-AB-PP-SA



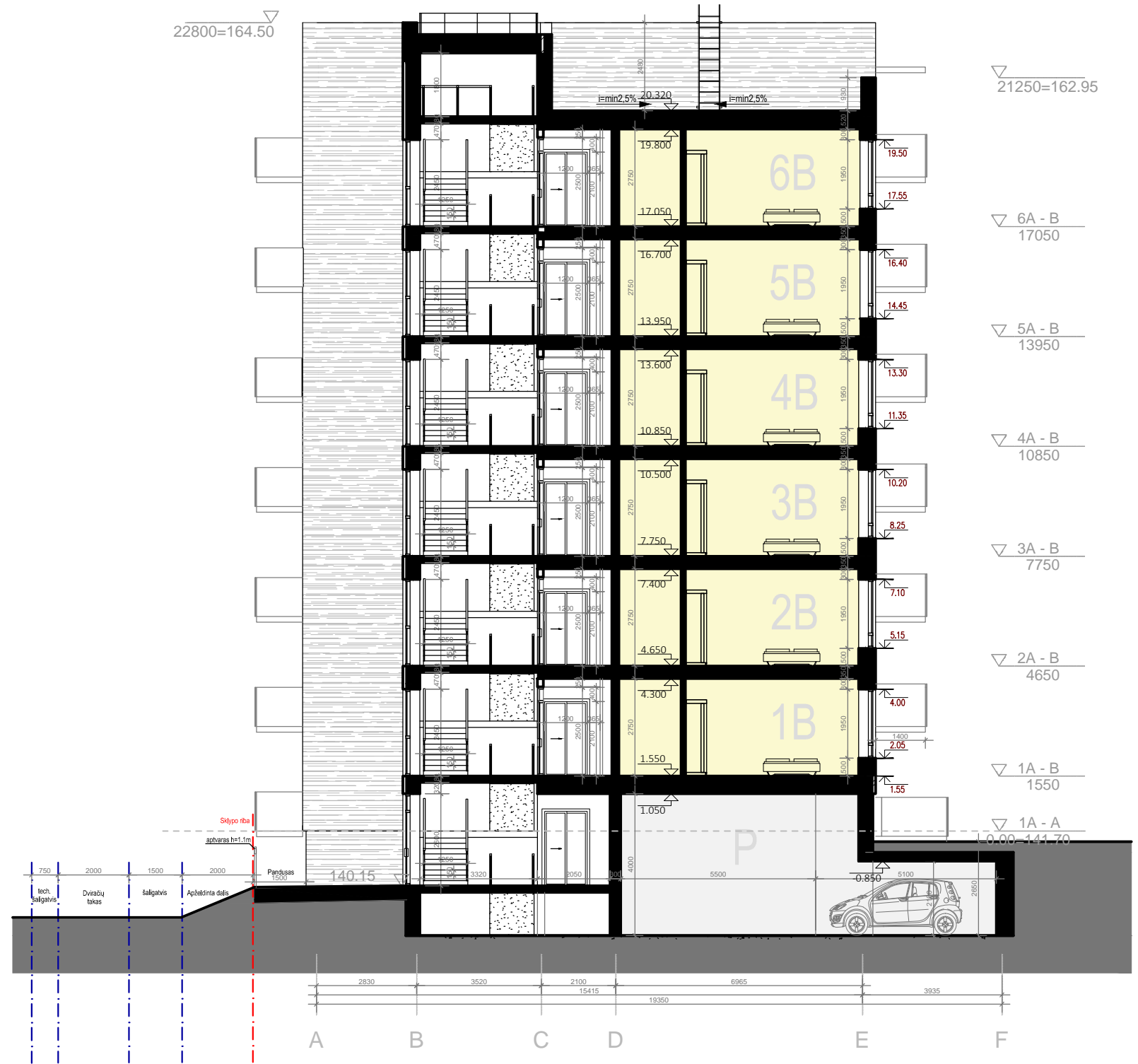
Projektuojama III etape

Sutartiniai žymėjimai:

- Butai
- Bendro naudojimo patalpos
- Automobilių saugykla

0	2018.01	Statybos leidimui, konkursui ir statybai	
LAIDA	IŠLEIDIMO DATA	LAIDOS STATUSAS. KEITIMO PRIEŽASTIS (JEI TAIKOMA)	
KVAL. PATV. DOK. NR.	+ cloud + +architecture+urban design+	UAB „Cloud Architektai“ Konstitucijos pr. 21C, Quadrum North, 3 aukštas, LT-08130 Vilnius j.k. 303231136, Tel. +37068790457 info@cloudarchitektai.lt	STATINIO PROJEKTO PAVADINIMAS DAUGIABUČIAI GYVENAMIEJI NAMAI SMOLENSKO G. 23, VILNIUS. STATYBOS PROJEKTAS.
A2122	SPV	A. DAGELIS	STATINIO NUMERIS IR PAVADINIMAS Daugiabutis gyvenamasis namas (N8)
	ARCH.	G. ŽALKAUSKAITĖ	DOKUMENTO PAVADINIMAS N8 PJŪVIS A-A, M 1:150
ETAPAS	PP	STATYTOJAS UAB „NOTO“	DOKUMENTO ŽYMUO NTV-PS-B23 III-17-11-005-AB-PP-SA

22800=164.50



- Sutartiniai žymėjimai:
- Butai
 - Bendro naudojimo patalpos
 - Automobilių saugykla

Projektuojama III etape

0	2018.01	Statybos leidimui, konkursui ir statybai	
LAIDA	IŠLEIDIMO DATA	LAIDOS STATUSAS. KEITIMO PRIEŽASTIS (JEI TAIKOMA)	
KVAL. PATV. DOK. NR.	+ cloud + +architecture+urban design	UAB „Cloud Architektai“ Konstitucijos pr. 21C, Quadrum North, 3 aukštas, LT-08130 Vilnius j.k. 303231136, Tel. +37068790457 info@cloudarchitektai.lt	STATINIO PROJEKTO PAVADINIMAS DAUGIABUČIAI GYVENAMIEJI NAMAI SMOLENSKO G. 23, VILNIUS. STATYBOS PROJEKTAS.
A2122	SPV	A. DAGELIS	STATINIO NUMERIS IR PAVADINIMAS
	ARCH.	G. ŽALKAUSKAITĖ	Daugiabutis gyvenamasis namas (N8)
			DOKUMENTO PAVADINIMAS
			N8 PJŪVIS B-B, M 1:150
ETAPAS	STATYTOJAS	DOKUMENTO ŽYMUO	
PP	UAB „NOTO“	NTV-PS-B23 III-17-11-005-AB-PP-SA	



Projektuojama III etape

0	2018.01	Statybos leidimui, konkursui ir statybai	
LAIDA	IŠLEIDIMO DATA	LAIDOS STATUSAS. KEITIMO PRIEŽASTIS (JEI TAIKOMA)	
KVAL. PATV. DOK. NR.	+ cloud + +architecture+urban design	UAB „Cloud Architektai“ Konstitucijos pr. 21C, Quadrum North, 3 aukštas, LT-08130 Vilnius j.k. 303231136, Tel. +37068790457 info@cloudarchitektai.lt	STATINIO PROJEKTO PAVADINIMAS DAUGIABUČIAI GYVENAMIEJI NAMAI SMOLENSKO G. 23, VILNIUS. STATYBOS PROJEKTAS.
A2122	SPV	A. DAGELIS	STATINIO NUMERIS IR PAVADINIMAS
	ARCH.	G. ŽALKAUSKAITĖ	Daugiabutis gyvenamasis namas (N8)
			DOKUMENTO PAVADINIMAS
			N8 PJŪVIS C-C, M 1:150
ETAPAS	STATYTOJAS		DOKUMENTO ŽYMUO
PP	UAB „NOTO“		NTV-PS-B23 III-17-11-005-AB-PP-SA



Projektuojama III etape

Sutartiniai žymėjimas:




- Surenkamų G/B plokštės gruntuojamos ir dažomos - balta spalva (kodas derinamas DP stadijos metu)
- Surenkamų G/B plokščių įspaudimai gruntuojami ir dažomi (įspaudimas ~ 20mm) - spalva tamsiai pilka (kodas derinamas DP stadijos metu)
- Surenkamų G/B plokščių įspaudimai gruntuojamos ir dažomos - tamsiai pilka spalva (kodas derinamas DP stadijos metu)


0	2018.01	Statybos leidimui, konkursui ir statybai	
LAIDA	IŠLEIDIMO DATA	LAIDOS STATUSAS. KEITIMO PRIEŽASTIS (JEI TAIKOMA)	
KVAL. PATV. DOK. NR.		UAB „Cloud Architektai“ Konstitucijos pr. 21C, Quadrum North, 3 aukštas, LT-08130 Vilnius j.k. 303231136, Tel. +37068790457 info@cloudarchitektai.lt	STATINIO PROJEKTO PAVADINIMAS
			DAUGIABUČIAI GYVENAMIEJI NAMAI SMOLENSKO G. 23, VILNIUS. STATYBOS PROJEKTAS.
A2122	SPV	A. DAGELIS	STATINIO NUMERIS IR PAVADINIMAS
	ARCH.	G. ŽALKAUSKAITĖ	Daugiabutis gyvenamasis namas (N8)
			DOKUMENTO PAVADINIMAS
			N8 FASADAS TARP AŠIŲ 11-1, M 1:150
ETAPAS	STATYTOJAS		DOKUMENTO ŽYMUO
PP	UAB „NOTO“		NTV-PS-B23 III-17-11-005-AB-PP-SA

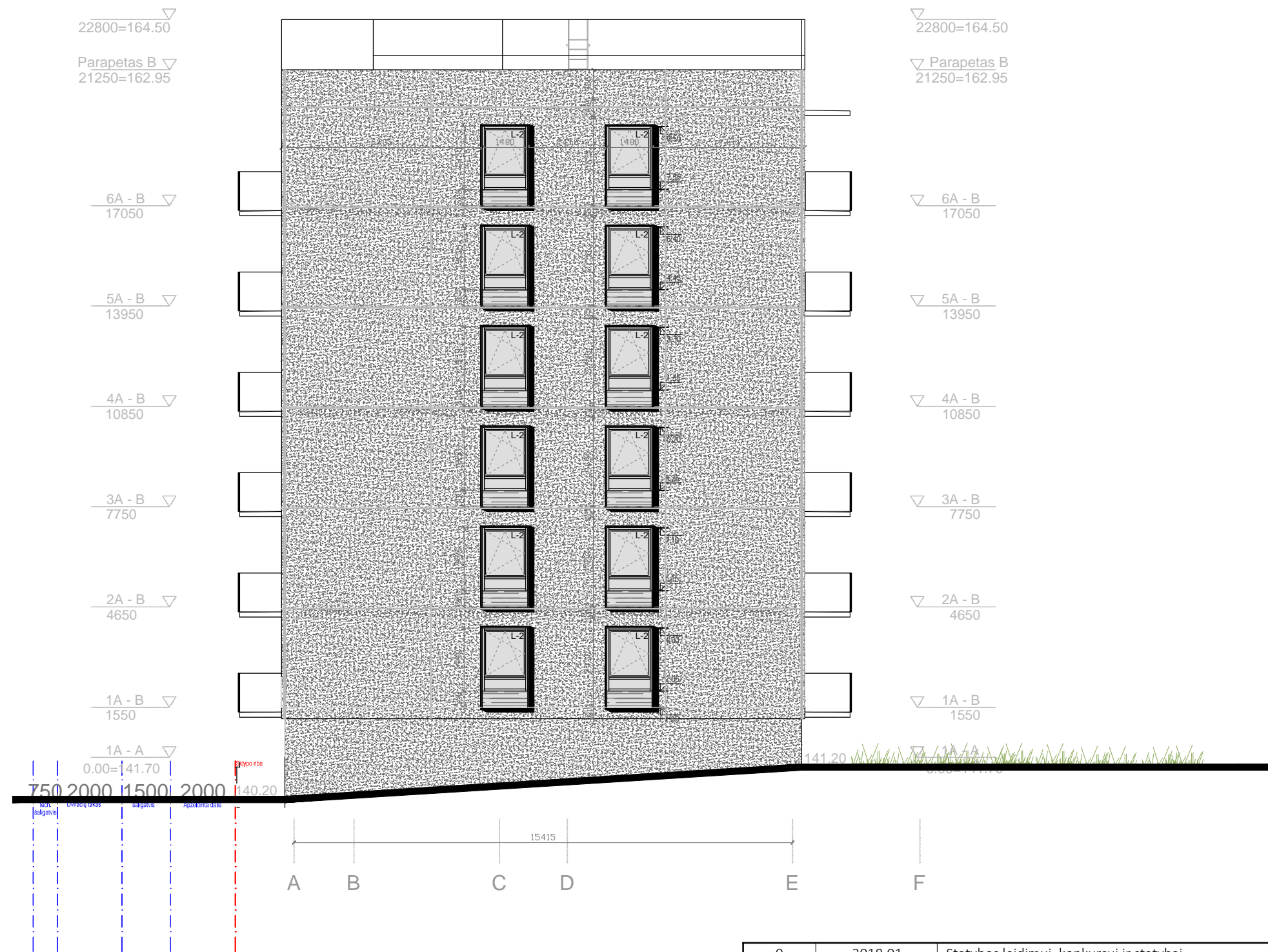


Projektuojama III etape

Sutartiniai žymėjimas:




-  Surenkamų G/B plokštės gruntuojamos ir dažomos - balta spalva (kodas derinamas DP stadijos metu)
-  Surenkamų G/B plokščių įspaudimai gruntuojami ir dažomi (įspaudimas ~ 20mm) - spalva tamsiai pilka (kodas derinamas DP stadijos metu)
-  Surenkamų G/B plokščių įspaudimai gruntuojamos ir dažomos - tamsiai pilka spalva (kodas derinamas DP stadijos metu)


0	2018.01	Statybos leidimui, konkursui ir statybai	
LAIDA	IŠLEIDIMO DATA	LAIDOS STATUSAS. KEITIMO PRIEŽASTIS (JEI TAIKOMA)	
KVAL. PATV. DOK. NR.		UAB „Cloud Architektai“ Konstitucijos pr. 21C, Quadrum North, 3 aukštas, LT-08130 Vilnius j.k. 303231136, Tel. +37068790457 info@cloudarchitektai.lt	STATINIO PROJEKTO PAVADINIMAS DAUGIABUČIAI GYVENAMIEJI NAMAI SMOLENSKO G. 23, VILNIUS. STATYBOS PROJEKTAS.
A2122	SPV	A. DAGELIS	STATINIO NUMERIS IR PAVADINIMAS Daugiabutis gyvenamasis namas (N8)
	ARCH.	G. ŽALKAUSKAITĖ	
			DOKUMENTO PAVADINIMAS N8 FASADAS TARP AŠIŲ N8-1-N8-11, M 1:150
ETAPAS	STATYTOJAS	DOKUMENTO ŽYMUO	
PP	UAB „NOTO“	NTV-PS-B23 III-17-11-005-AB-PP-SA	

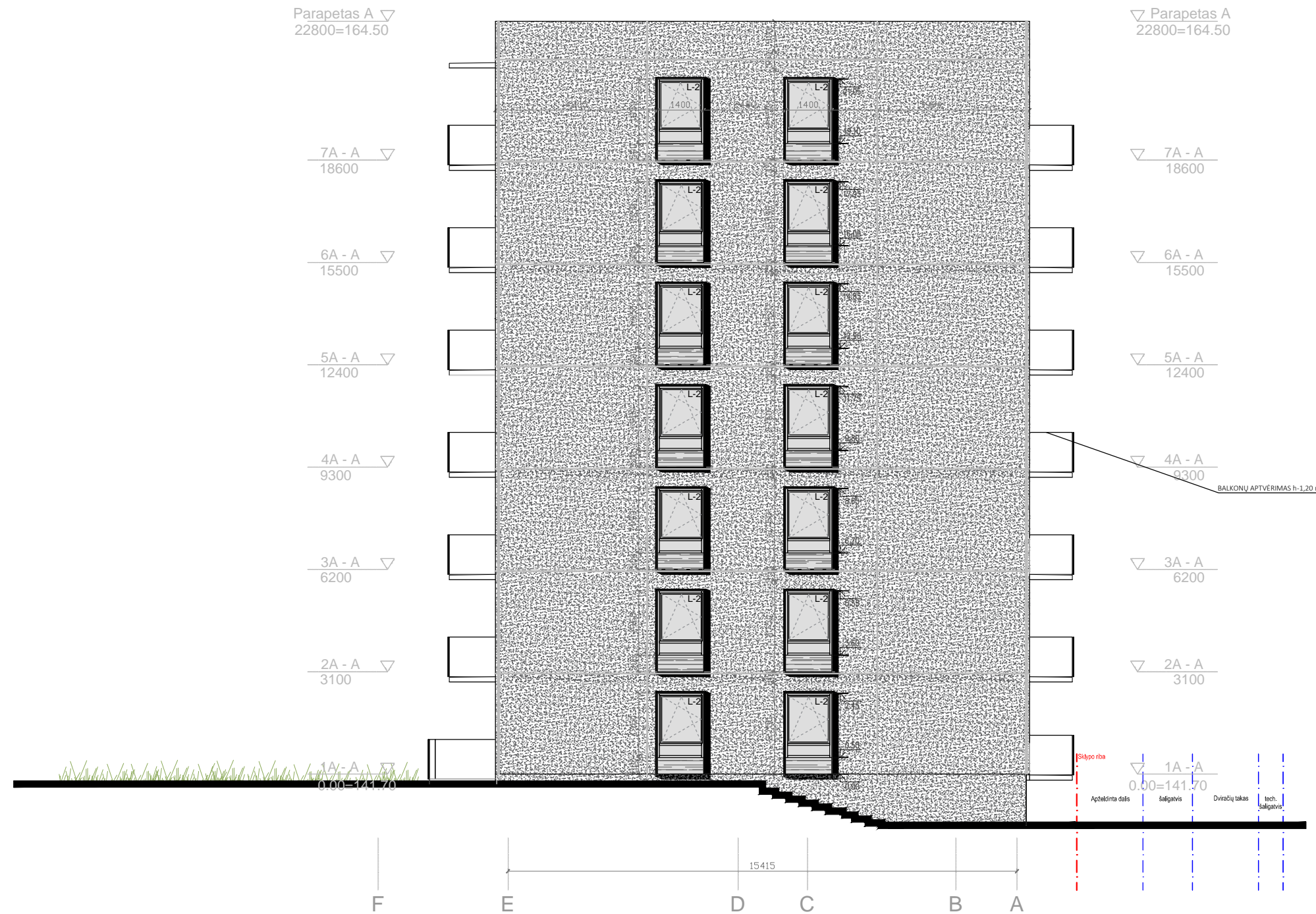


Projektuojama III etape

Sutartiniai žymėjimas:




-  Surenkamų G/B plokštės gruntuojamos ir dažomos - balta spalva (kodus derinamas DP stadijos metu)
-  Surenkamų G/B plokščių įspaudimai gruntuojami ir dažomi (įspaudimas ~ 20mm) - spalva tamsiai pilka (kodus derinamas DP stadijos metu)
-  Surenkamų G/B plokščių įspaudimai gruntuojamos ir dažomos - tamsiai pilka spalva (kodus derinamas DP stadijos metu)


0	2018.01	Statybos leidimui, konkursui ir statybai	
LAIDA	IŠLEIDIMO DATA	LAIDOS STATUSAS. KEITIMO PRIEŽASTIS (JEI TAIKOMA)	
KVAL. PATV. DOK. NR.		UAB „Cloud Architektai“ Konstitucijos pr. 21C, Quadrum North, 3 aukštas, LT-08130 Vilnius j.k. 303231136, Tel. +37068790457 info@cloudarchitektai.lt	STATINIO PROJEKTO PAVADINIMAS
			DAUGIABUČIAI GYVENAMIEJI NAMAI SMOLENSKO G. 23, VILNIUS. STATYBOS PROJEKTAS.
A2122	SPV	A. DAGELIS	STATINIO NUMERIS IR PAVADINIMAS
	ARCH.	G. ŽALKAUSKAITĖ	Daugiabutis gyvenamasis namas (N8)
			DOKUMENTO PAVADINIMAS
			N8 FASADAS TARP AŠIŲ N8-A-N8-F, M 1:150
ETAPAS	STATYTOJAS	DOKUMENTO ŽYMUO	
PP	UAB „NOTO“	NTV-PS-B23 III-17-11-005-AB-PP-SA	

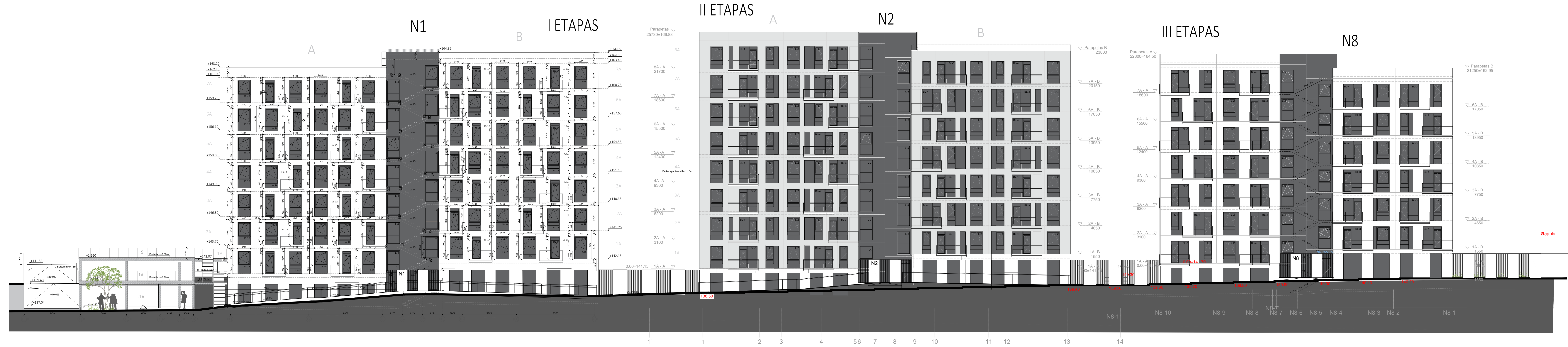


Projektuojama III etape

Sutartiniai žymėjimas:

-  Surenkamų G/B plokštės gruntuojamos ir dažomos - balta spalva (kodas derinamas DP stadijos metu)
-  Surenkamų G/B plokščių įspaudimai gruntuojami ir dažomi (įspaudimas ~ 20mm) - spalva tamsiai pilka (kodas derinamas DP stadijos metu)
-  Surenkamų G/B plokščių įspaudimai gruntuojamos ir dažomos - tamsiai pilka spalva (kodas derinamas DP stadijos metu)

0	2018.01	Statybos leidimui, konkursui ir statybai	
LAIDA	IŠLEIDIMO DATA	LAIDOS STATUSAS. KEITIMO PRIEŽASTIS (JEI TAIKOMA)	
KVAL. PATV. DOK. NR.		UAB „Cloud Architektai“ Konstitucijos pr. 21C, Quadrum North, 3 aukštas, LT-08130 Vilnius j.k. 303231136, Tel. +37068790457 info@cloudarchitektai.lt	
		STATINIO PROJEKTO PAVADINIMAS DAUGIABUČIAI GYVENAMIEJI NAMAI SMOLENSKO G. 23, VILNIUS. STATYBOS PROJEKTAS.	
A2122	SPV	A. DAGELIS	STATINIO NUMERIS IR PAVADINIMAS Daugiabutis gyvenamasis namas (N8)
	ARCH.	G. ŽALKAUSKAITĖ	
			DOKUMENTO PAVADINIMAS N8 FASADAS TARP AŠIŲ N8-F-N8-A, M 1:150
ETAPAS	STATYTOJAS	DOKUMENTO ŽYMUO	
PP	UAB „NOTO“	NTV-PS-B23 III-17-11-005-AB-PP-SA	



- Sutartiniai žymėjimai:
- Surenkamų G/B plokščių gruntuojamos ir dažomos - balta spalva
 - Surenkamų G/B plokščių įspaudimai gruntuojami ir dažomi (įspaudimas ~ 20mm) - spalva tamsiai pilka
 - Surenkamų G/B plokščių įspaudimai gruntuojamos ir dažomos - tamsiai pilka spalva

0	2018.01	Statybos leidimai, konkursai ir statybai	
LAIDA	ISLEIDIMO DATA	LAIDOS STATUSAS, KEITIMO PRIEŽASTIS (JEI TAIKOMA)	STATINIO PROJEKTO PAVADINIMAS
KVAL. PATV. DOK. NR.	UAB „Cloud Arhitektai“ Konstitucijos pr. 21C, Quadrum North, 3 aukštas, LT-08130 Vilnius Į.Į. 303231136 Tel. +37068790457 info@cloudarchitektai.lt		STATINIO PROJEKTO PAVADINIMAS DAUGIABUČIAI GYVENAMIEJI NAMAI, SMOLENSKO G. 2A, VILNIUS STATYBOS PROJEKTAS.
A2122	SPV ARCH.	A. DAGELIS G. ŽALKAUSKAITĖ	STATINIO NUMERIS IR PAVADINIMAS Daugiabučiai gyvenamieji namai (N1, N2, N8)
			DOKUMENTO PAVADINIMAS Smolensko gatvės išlotinė M 1:150
ETAPAS PP	STATYTOJAS UAB „NOTO“		DOKUMENTO ŽYMUO NTV-PS-823 III-17-11-005-AB-PP-SA





N1





