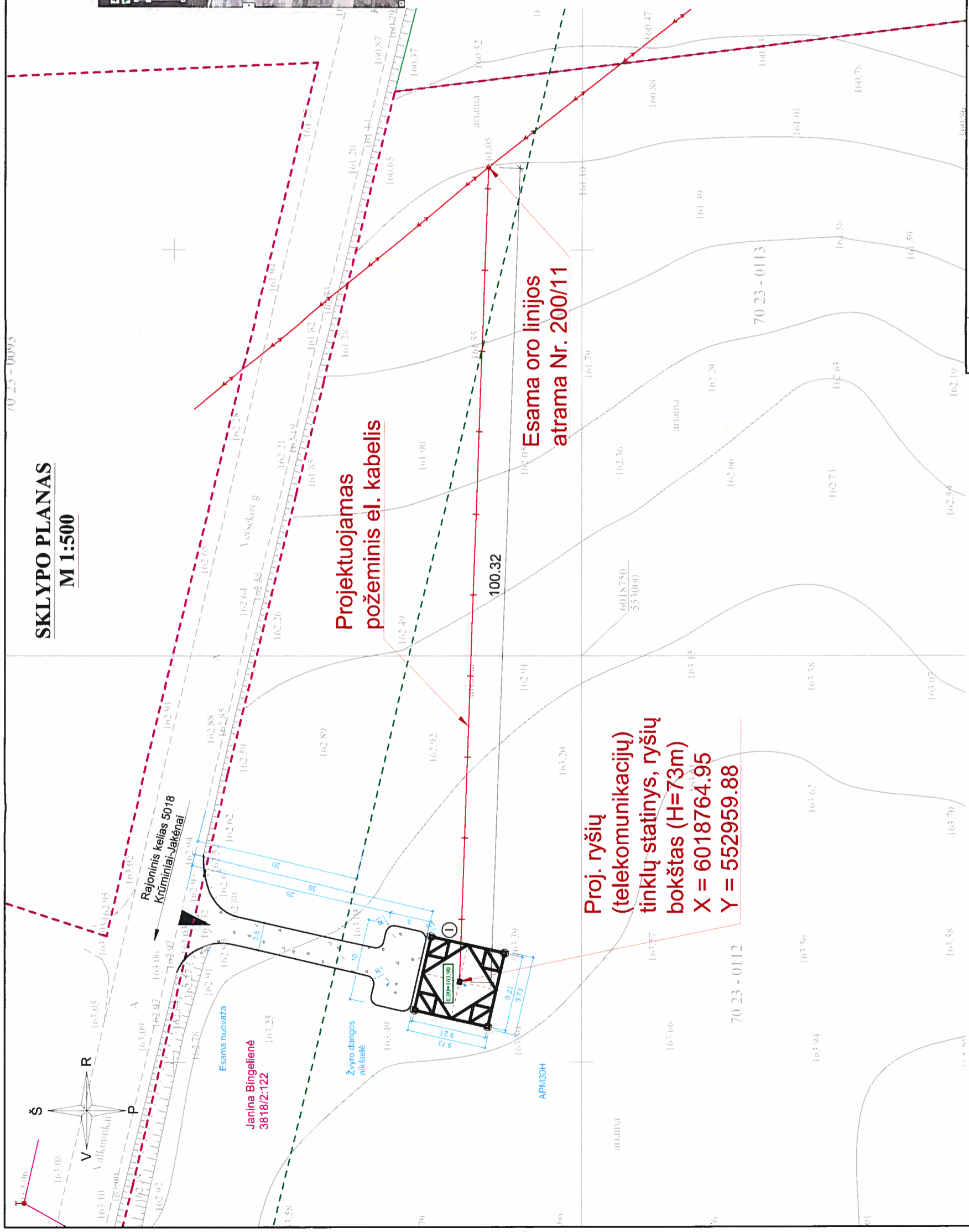
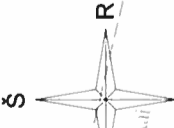




# SKLYPO PLANAS M 1:500



# SITUACIJOS PLANAS



Objekto vieta

## EKSPLIKACIJA

1. Radijo ryšio bokštas (73 M)

### PAGRINDINIAI RODIKLIAI:

Rodiklio pavadinimas	Rodiklis	Mato vnt.
Bokšto aukštis	73,0	m

**BOKŠTOO CENTRO KOORDINATĖS:**

X = 6018764.95	Y = 552959.88
----------------	---------------

### SUTARTINIAI ŽYMĖJIMAI:

	Sklypų ribos
	Kelio apsaugos zona
	Esama 0,4 kV oro linija
	Projektuojamas požeminis el. kabelis
	Esamas įvažiavimas
	Projektuojamas ryšio bokštas




**RYŠIŲ (TELEKOMUNIKACIJŲ) TINKLŲ STATINIO (RADIJO RYŠIO BOKŠTO H=73M) KRŪMINIŲ K., MATUIZŲ SEN., VARĖNOS R. SAV. PROJEKTIINIAI PASIŪLYMAI**


Atcstato Nr.	167	2017	Laida
20331	PV	A.E.Nausėda	0
PP	Statytojas: TELIA LIETUVA, AB	EF-17-23-PP-02	Lapas 1
			Lapų 1

BAZINĖ STOTIS NR. 647 - KRŪMINIAI

SKLYPO PLANAS M1:500



Projektuojamas 73 m aukščio bokštas

Atestato Nr.	<b>EMPOWER</b> <small>UŽDARŲJI AKCINIS BENDROVĖ</small> <b>EMPOWER-FIDELITAS</b>				<b>RYŠIŲ (TELEKOMUNIKACIJŲ) TINKLŲ STATINIO (RADIJO RYŠIO BOKŠTO H=73M) KRŪMINIŲ K., MATUIŽŲ SEN., VARĖNOS R. SAV. PROJEKTINIAI PASIŪLYMAI</b>			
167					<b>BAZINĖ STOTIS NR. 647 - KRŪMINIAI</b>		Laida	
20331	PV	A.E.Nausėda		2017	PROJEKTUOJAMO BOKŠTO VIZUALIZACIJA IŠ ŠIAURĖS RYTŲ PUSĖS		0	
PP	Statytojas: TELIA LIETUVA, AB				EF-17-23-PP-03		Lapas 1	Lapų 1