





UAB „BUDINKS“

Naujoji g. 1, LT-89101 Mažeikiai, tel. (8 443) 68 046, mob. 8-688-2934,
el. p. info@budinks.lt, http://www.budinks.lt
Įmonės kodas 300654259, PVM kodas LT 100002949216

Projektavimo stadija	PROJEKTINIAI PASIŪLYMAI
Projekto Nr.	PR-2017-06-12-PP-N4
Objektas	Gyvenamojo namo Medingėnų g. 33 Plungės m. Telšių apsk. naujos statybos projektiniai pasiūlymai
Kategorija	Neypatingasis statinys
Statybos rūšis	Naujo statinio statyba
Projektuotojas Direktorius Projekto vadovas Diplomo Nr. Architektė Diplomo Nr.	UAB „Budinks“ D. Buknys R. Sveikauskas TD 003325 R. Pakamanytė MK 001605 
Užsakovas	Raimunda Antaškevič 

Mažeikiai, 2017 m.




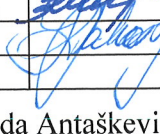
UAB „BUDINKS“

Naujoji g. 1, LT-89101 Mažeikiai, tel. (8 443) 68 046, mob. 8-688-02934,

el. p. info@budinks.lt, http://www.budinks.lt

Įmonės kodas 300654259, PVM kodas LT 100002949216

Eil. Nr.	Dokumento žymuo	Dokumento pavadinimas	Dokumentas	
			Lapo Nr.	Lapų skaičius
PROJEKTO DOKUMENTO SUDĖTIES ŽINIARAŠTIS				
1.	PR-2017-06-12-PP-N4	TITULINIS	1	1
2.	PR-2017-06-12-PP-N4	PROJEKTO DOKUMENTŲ ŽINIARAŠTIS	2	1
3.	PR-2017-06-12-PP-N4	ĮSAKYMAS DĖL ĮGALIOJIMO	3	1
4.	UAB „BUDINKS“	PROJEKTINIŲ PASIŪLYMŲ RENGIMO UŽDUOTIS	4	1
5.	PR-2017-06-12-PP-N4	AIŠKINAMASIS RAŠTAS	5-6	2
6.	VALSTYBINĖ ĮMONĖ REGISTRŲ CENTRAS	NUOSAVYBĖS DOKUMENTAI	7-8	2
7.	UAB „BUDINKS“	PROJEKTO VADOVO SKYRIMO ĮSAKYMAS	9	1
8.	UAB „BUDINKS“	KVALIFIKACIJOS DOKUMENTAI	10-11	2
BENDRŲJŲ DUOMENŲ BRĖŽINIŲ SARAŠAS				
9.	PR-2017-06-12-PP-N4	TOPOGRAFINIS SUVEŠTINIS	12	1
10.	PR-2017-06-12-PP-N4	ŽEMĖS SKLYPO PLANAS	13-14	2
11.	PR-2017-06-12-PP-N4	ŽEMĖS SKLYPO SUTAVARKYMO PLANAS	15	1
12.	PR-2017-06-12-PP-N4	AUKŠTO PLANAI, PJŪVIAI, FASADAI	16	1

Atestato NR.	UAB "Budinks"				Gyvenamojo namo Medingėnų g. 33 Plungės m. Telšių apsk. naujos statybos projektiniai pasiūlymai		
TD003325	PV.	R. Sveikauskas		17.06.12	Projekto dokumentų žiniaraštis		Laida
MK001605	Arch	R. Pakamanytė		17.06.12			
Stadija PP	UŽSAKOVAS: Raimunda Antaškevič				PR-2017-06-12-PP-N4-DK	Lapas 1	Lapų 1



PROJEKTINIŲ PASIŪLYMŲ RENGIMO UŽDUOTIS

Statytojas: Raimunda Antaškevič

Pavadinimas: Gyvenamojo namo Medingėnų g. 33 Plungės m. Telšių apsk. naujos statybos projektinis pasiūlymas

Statybos rūšis: Naujo statinio statyba

Pastato paskirtis: 6.1. Gyvenamosios paskirties

Statinio kategorija: Neypatingasis statinys;

Sklypo techniniai rodikliai:

- Pagrindinė naudojimo paskirtis: kita
- Naudojimo būdas: Vienbučių ir dvibučių gyvenamųjų pastatų teritorijos
- Sklypo plotas – 0,1400 ha;
- Žemės ūkio naudmenų plotas – 0,1085ha;

Projektuojamo pastato techniniai rodikliai:

- Bendrasis plotas ~ 250,35 m²;
- Pagrindinis plotas ~ 250,35 m²;
- Statybinis tūris ~ 1141 m³;
- Užstatymo plotas ~ 195,64 m²

Projektinių pasiūlymų paskirtis:

- Išreikšti Statytojo sumanyto projektuoti statinio architektūros ir kitų pagrindinių sprendinių idėją.
- Informuoti visuomenę apie visuomenei svarbaus statinio projektavimą.
- Specialiesiems architektūros reikalavimams nustatyti.

Projektinių pasiūlymų sudėtis: Aiškinamasis raštas ir grafinė dalis, kurią sudaro pastato aukštų planų schemas, fasadai ir charakteringų pjūvių schemas.

Priedai:

1. Nekilnojamojo turto registro išrašas – pažymėjimas
3. Žemės sklypo planas

Užduotį parengė:  PV. R. Sveikauskas

Tvirtinu užsakovas:  R. Antaškevič



UAB „BUDINKS“

Naujoji g. 1, LT-89101 Mažeikiai, tel. (8 443) 68 046, mob. 8-688-02934,
el. info@budinks.lt, http://www.budinks.lt
Įmonės kodas 300654259, PVM kodas LT 100002949216

AIŠKINAMASIS RAŠTAS

1. PROJEKTUOJAMO STATINIO PAŽINTINIAI DUOMENYS

Statytojas: Raimunda Antaškevič
Objektas: Gyvenamojo namo Medingėnų g. 33 Plungės m. Telšių apsk. naujos statybos projektiniai pasiūlymai

Pastatas numatomas: Medingėnų g. 33 Plungės m. Telšių apsk.

Reljefas: Vietovės reljefas yra ramus, paviršiaus altitudė kinta nežymiai sklypo ribose.

Statybos rūšis: 7.1. naujo statinio statyba

Pastato paskirtis: 6.1. gyvenamosios paskirties (vieno buto) pastatas

Kategorija: Neypatingasis

Projektuojamo pastato techniniai rodikliai:

- Bendrasis plotas ~ 250 m²;
- Pagrindinis plotas ~ 250,35 m²;
- Statybinis tūris ~ 1141 m³;
- Užstatymo plotas ~ 195,64 m²

2. PROJEKTUOJAMŲ SPRENDINIŲ APRAŠYMAS IR SKLYPO DUOMENYS



Naujo gyvenamojo namo statybos numatomos žemės sklype esančiame Medingėnų g. 33 Plungės m. (Kad. Nr. 6854/0024:209). Sklypo nuosavybės teisė priklauso Raimundai Antaškevič. Sklypas yra 0,14 ha dydžio. Į sklypą patenkama per naujai įrengiamą įvažiavimą iš Kaštonų g. pusės, gairinės automobiliams patekimas numatytas taip pat ir iš Kaštonų g. pusės.

Sklype yra nutiesti miesto vandentiekio, lietaus, buitinių nuotekų, ryšių ir elektros tinklai.

Pastatų atitvarų tipai ir medžiagos parinkti vadovaujantis galiojančiais norminiais aktais, architektūros specifika, užsakovo pageidavimais ir kitais reikalavimais. Atsižvelgiant į šių dienų situaciją bei reikalavimą energijos taupymui, pastato išorines sienas projektuojama apšiltinti, kad būtų gera išorės sienų varža.

Laikančiosios konstrukcijos – gelžbetoniniai pamatai, mūrinės sienos, surenkamos ir monolinės gelžbetoninės perdangos, medinė stogo konstrukcija.

Naujai projektuojama siena – Vidaus apdaila (tinkas) 10 mm, dujų silikato blokelis 200 mm, termoizoliacinė medžiaga 200 mm, oro tarpas 30 mm ir keraminė plyta 120 mm. Sienos spalva ruda keraminė plyta.

Atestato NR.	UAB "Budinks"			Gyvenamojo namo Medingėnų g. 33 Plungės m. Telšių apsk. naujos statybos projektiniai pasiūlymai		
TD003325	Pv.	R. Sveikauskas		17.06	Aiškinamasis raštas	Laida
MK001605	Arch.	R. Pakamanytė		17.06		
Stadija PP	UŽSAKOVAS: Raimunda Antaškevič			PR-2017-06-12-PP-N4-AR	Lapas 1	Lapų 2



UAB „BUDINKS“

Naujoji g. 1, LT-89101 Mažeikiai, tel. (8 443) 68 046, mob. 8-688-02934,
el. p. budinks@gmail.com, <http://www.budinks.lt>
Įmonės kodas 300654259, PVM kodas LT 100002949216

Vidaus sienos pertvaros – Apdaila (tinkas) 10 mm, dujų silikatiniai blokeliai 200 mm ir 100 mm, apdaila (tinkas) 10 mm.

Stogas – dvišlaitis, dengiamas beasbesčiu šiferiu, spalva – tamsiai ruda. Stogo apšiltinimo sluoksnis sudarys 250 mm.

Stogo nuolydis: Pagrindinio stogo nuolydis yra 14° ir 30° , o mažojo stogelio - 30° . Lietaus nuvedimo sistema apvalaus tipo, spalva RAL 8017.

Stogo vėjalentės ir karnizai – medinė, spalva – RAL 9010.

Stogo apskardinimas – lygi skarda, kurios spalva RAL 8017.

Langai ir durys – RAL 9010.

Cokolis – Šviesiai pilkas.

Grindų danga – betoninė, atitinkanti technologinius ir konstrukcinius reikalavimus. Galutinis grindų užbaigimas derinamas su užsakovu.

Atestato NR.	UAB "BUDINKS"	PR-2017-06-12-PP-N4-AR	Lapas	Lapų
			2	2



VALSTYBĖS ĮMONĖ REGISTRŲ CENTRAS

Vinco Kudirkos g. 18-3, 03105 Vilnius, tel. (8 5) 2688 262, faks. (8 5) 2688 311, el.p. info@registrucentras.lt

NEKILNOJAMOJO TURTO REGISTRO CENTRINIO DUOMENŲ BANKO IŠRAŠAS

2017-03-29 16:36:01

1. Nekilnojamojo turto registre įregistruotas turtas:

Registro Nr.: **68/28377**
 Registro tipas: **Žemės sklypas**
 Sudarymo data: **2003-06-20**
 Adresas: **Plungė, Medingėnų g. 33**
 Registro tvarkytojas: **Valstybės įmonės Registrų centro Telšių filialas**

2. Nekilnojamieji daiktai:

2.1. **Žemės sklypas**
 Unikalus daikto numeris: **6824-0004-0395**
 Žemės sklypo kadastro numeris ir kadastro vietovės pavadinimas: **6854/0024:209 Plungės m. k.v.**
 Daikto pagrindinė naudojimo paskirtis: **Kita**
 Žemės sklypo naudojimo būdas: **Vienbučių ir dvibučių gyvenamųjų pastatų teritorijos**
 Žemės sklypo plotas: **0.1400 ha**
 Žemės ūkio naudmenų plotas viso: **0.1085 ha**
 iš jo: ariamos žemės plotas: **0.1085 ha**
 Vandens telkinių plotas: **0.0024 ha**
 Kitos žemės plotas: **0.0291 ha**
 Žemės ūkio naudmenų našumo balas: **31.3**
 Matavimų tipas: **Žemės sklypas suformuotas atliekant kadastrinius matavimus**
 Indeksuota žemės sklypo vertė: **2570 Eur**
 Žemės sklypo vertė: **1606 Eur**
 Vidutinė rinkos vertė: **11900 Eur**
 Vidutinės rinkos vertės nustatymo data: **2017-03-29**
 Vidutinės rinkos vertės nustatymo būdas: **Masinis vertinimas**
 Kadastro duomenų nustatymo data: **2017-02-06**

3. Daikto priklausiniai iš kito registro: įrašų nėra**4. Nuosavybė:**

4.1. **Nuosavybės teisė**
 Savininkas: **RAIMUNDA ANTAŠKEVIČ, a.k. 45901100793**
 Daiktas: **žemės sklypas Nr. 6824-0004-0395, aprašytas p. 2.1.**
 Įregistravimo pagrindas: **2004-05-24 Dovanojimo sutartis Nr. 5912**
2017-03-07 Nacionalinės žemės tarnybos teritorinio skyriaus vedėjo sprendimas Nr. 36SK-208-(14.36.110.)
 Įrašas galioja: **Nuo 2017-03-29**

5. Valstybės ir savivaldybių žemės patikėjimo teisė: įrašų nėra**6. Kitos daiktinės teisės : įrašų nėra****7. Juridiniai faktai:**

7.1. **Asmeninė nuosavybė**
 Daiktas: **žemės sklypas Nr. 6824-0004-0395, aprašytas p. 2.1.**
 Įregistravimo pagrindas: **2004-05-24 Dovanojimo sutartis Nr. 5912**
 Įrašas galioja: **Nuo 2005-04-19**

8. Žymos: įrašų nėra**9. Specialiosios žemės ir miško naudojimo sąlygos:**

9.1. **XLIX. Vandentiekio, lietaus ir fekalinės kanalizacijos tinklų ir įrenginių apsaugos zonos**
 Daiktas: **žemės sklypas Nr. 6824-0004-0395, aprašytas p. 2.1.**
 Įregistravimo pagrindas: **2017-03-07 Nacionalinės žemės tarnybos teritorinio**

skyriaus vedėjo sprendimas Nr. 36SK-208-(14.36.110.)

Plotas: 0.0173 ha

Įrašas galioja: Nuo 2017-03-29

9.2.

I. Ryšių linijų apsaugos zonos

Daiktas: žemės sklypas Nr. 6824-0004-0395, aprašytas p. 2.1.

Įregistravimo pagrindas: 2017-03-07 Nacionalinės žemės tarnybos teritorinio skyriaus vedėjo sprendimas Nr. 36SK-208-(14.36.110.)

Plotas: 0.0011 ha

Įrašas galioja: Nuo 2017-03-29

10. Daikto registravimas ir kadastro žymos:

10.1.

Kadastro duomenų tikslinimas (daikto registravimas)

Daiktas: žemės sklypas Nr. 6824-0004-0395, aprašytas p. 2.1.

Įregistravimo pagrindas: 2017-02-06 Nekilnojamojo daikto kadastro duomenų byla 2017-03-07 Nacionalinės žemės tarnybos teritorinio skyriaus vedėjo sprendimas Nr. 36SK-208-(14.36.110.)

Įrašas galioja: Nuo 2017-03-29

10.2.

Kadastrinius matavimus atliko (kadastro žyma)

VACLOVAS MONTVYDAS

Daiktas: žemės sklypas Nr. 6824-0004-0395, aprašytas p. 2.1.

Įregistravimo pagrindas: 2012-02-27 Kvalifikacijos pažymėjimas Nr. 2M-M-1736 2017-02-06 Nekilnojamojo daikto kadastro duomenų byla

Įrašas galioja: Nuo 2017-03-29

11. Registro pastabos ir nuorodos: įrašų nėra


12. Kita informacija:

Archyvinės bylos Nr.: 68/28377

13. Informacija apie duomenų sandoriui tikslinimą: įrašų nėra

2017-03-29 16:36:01

Dokumentą atspausdino
Registratorė



DAIVA
OŠMIEGAITĖ

UŽDAROSIOS AKCINĖS BENDROVĖS „BUDINKS“ DIREKTORIUS

ĮSAKYMAS DĖL PROJEKTO VADOVO PASKYRIMO

2017 m. birželio 12 d. Nr. ĮS - 46
Mažeikiai

Vadovaudamasis Lietuvos Respublikos aplinkos ministro 2010 m. rugsėjo 27 d. įsakymu Nr. D1-808 patvirtintu statybos techninio reglamento STR 1.04.04:2017 „Statinio projektavimas, projekto ekspertizė“ 8 priedo 5.6.12. punktu:


1. S k i r i u Gyvenamojo namo Medingėnų g. 33 Plungės m. Telšių apsk. naujos statybos projekto nr. PR-2017-05-30-TDP-N3 projekto vadovu Robertą Sveikauską.
2. Šio įsakymo vykdymo kontrolę pasilieku sau.

Direktorius

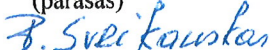


Darius Buknys

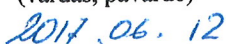
Susipažinau



(parašas)



(vardas, pavardė)



(data)



VILNIAUS TECHNOLOGIJŲ IR DIZAINO KOLEGIJA

PROFESINIO BAKALAURO

DIPLOMAS

TD Nr. 003325

Robertas Sveikauskas

(asmens kodas 38610270265)

2013 m. baigė statybos inžinerijos studijų krypties

Statybos

koleginių studijų programą
(valstybinis kodas 65302T103)

ir jam suteiktas statybos inžinerijos profesinio bakalauro kvalifikacinis laipsnis
ir inžinieriaus profesinė kvalifikacija.

Direktore



Liucija Nijolė Kikutienė

Registracijos Nr. S403
Išdavimo data 2013-06-21

Kolegijos kodas 111967673
Diplomo kodas 6622



VILNIAUS GEDIMINO TECHNIKOS UNIVERSITETAS

MAGISTRO DIPLOMAS

Regina Pakamanytė

(asmens kodas 48309070035)

2008 METAIS BAIGĖ

***architektūros
magistrantūros studijų programą***
(valstybinis kodas 62405M102)

IR JAI SUTEIKTAS

***architektūros magistro
laipsnis***



Rektorius

prof. habil. dr. Romualdas Ginevičius

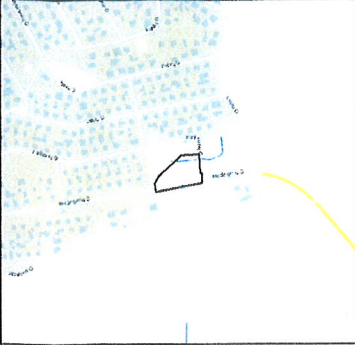
Vilnius, 2008 m. birželio 27 d.

Registracijos Nr. 1-1671

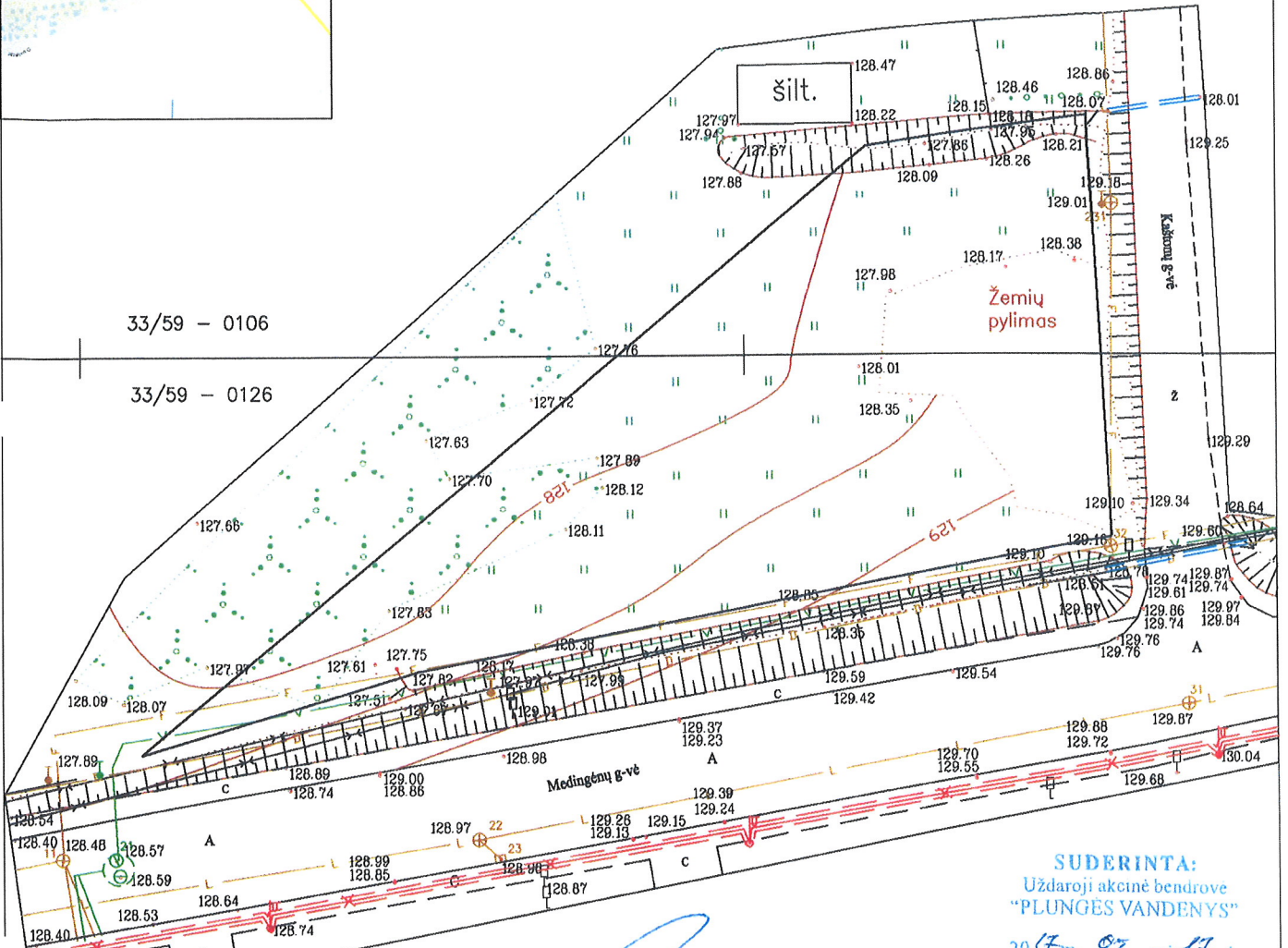
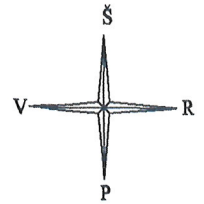
Universiteto kodas 111950243
Diplomo kodas 7107

MK Nr. 001605

Topografavimo darbų teritorijos išdėstymo schema



TOPOGRAFINIS PLANAS 1-500



33/59 - 0106
33/59 - 0126

Suderinta
Architektūros ir teritorijų
planavimo specialistas
2017-05-24
Marius Galimaitis

6198450.00
366400.00

PRITARTA TOPOGRAFIJAI

PARAŠAS
2017 m. 05 mėn. 11 d.

Ramūnas Vanskevičius
Telia Lietuva, AB
Tinklo resursų administravimo komanda
inžinierius

SUDERINTA:
Uždaroji akcinė bendrovė
"PLUNGĖS VANDENYS"

2017 m. 05 mėn. 17 d.

Vyr. inžinierius
Arvydas Jurkaitis

SUDERINTA
AB „Energijos skirstymo operatorius“
2017-05-05

Techninės dokumentacijos
skyriaus inžinierius
Vladas Spalvis

Koordinacių sistema: LKS-94
Aukščių sistema: LAS07


OBJEKTAS	Leidimas :		Plungės m., Medingėnų g.33				
KOORDINAČIŲ SISTEMA: LKS-94			AUKŠČIŲ SISTEMA: LAS07				
DIREKTORIUS	Kvalifikacijos pažymėjimo Nr. 1GKV-1400						
	Vardas, Pavardė	PARAŠAS	MASTELIS	LAPŲ SK.	PSL.BYLOJE	DATA	
E.Labžentis		M 1:500	1	1	2017-05		
GEODEZININKAS	G.Mikuckis						

ĮGALIOJIMAS

20 17 m. birželio 09 d.
Mažeikiai

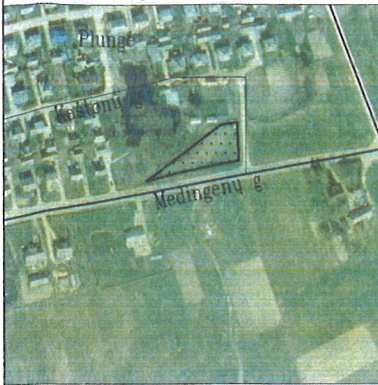
Raimonda Antaskevič, a. k. 45901100793, gyvenanti(-is)
(vardas, pavardė) (asmens kodas)
Ukmergės 23 Mažeikiai
(adresas)

įgalioja UAB „Budinks“ projektuotoją Robertą Sveikauską, a/k 38610270265, atlikti visus Gyvenamojo namo Medingėnų g. 33 Plungės m. Telšių apsk. naujos statybos projekto nr. PR-2017-05-30-TDP-N3 reikalingus projektavimo darbus, pateikti reikalingus prašymus nuotoliniu būdu gauti statybą leidžiantį dokumentą – statybos leidimą, pasinaudojant IS „Infostatyba“, ir sumokėti nustatyto dydžio rinkliavą statytojo (užsakovo) vardu.


(parašas)

Raimonda Antaskevič
(vardas, pavardė)

Žemės sklypo išdėstymo schema



ŽEMĖS SKLYPO PLANAS M 1:500

Sklypo plotas 1400 m²

Nekilnojamojo turto objektų kadastrinių matavimų ir kadastro duomenų surinkimo bei tikslinimo taisyklių 3 priedas

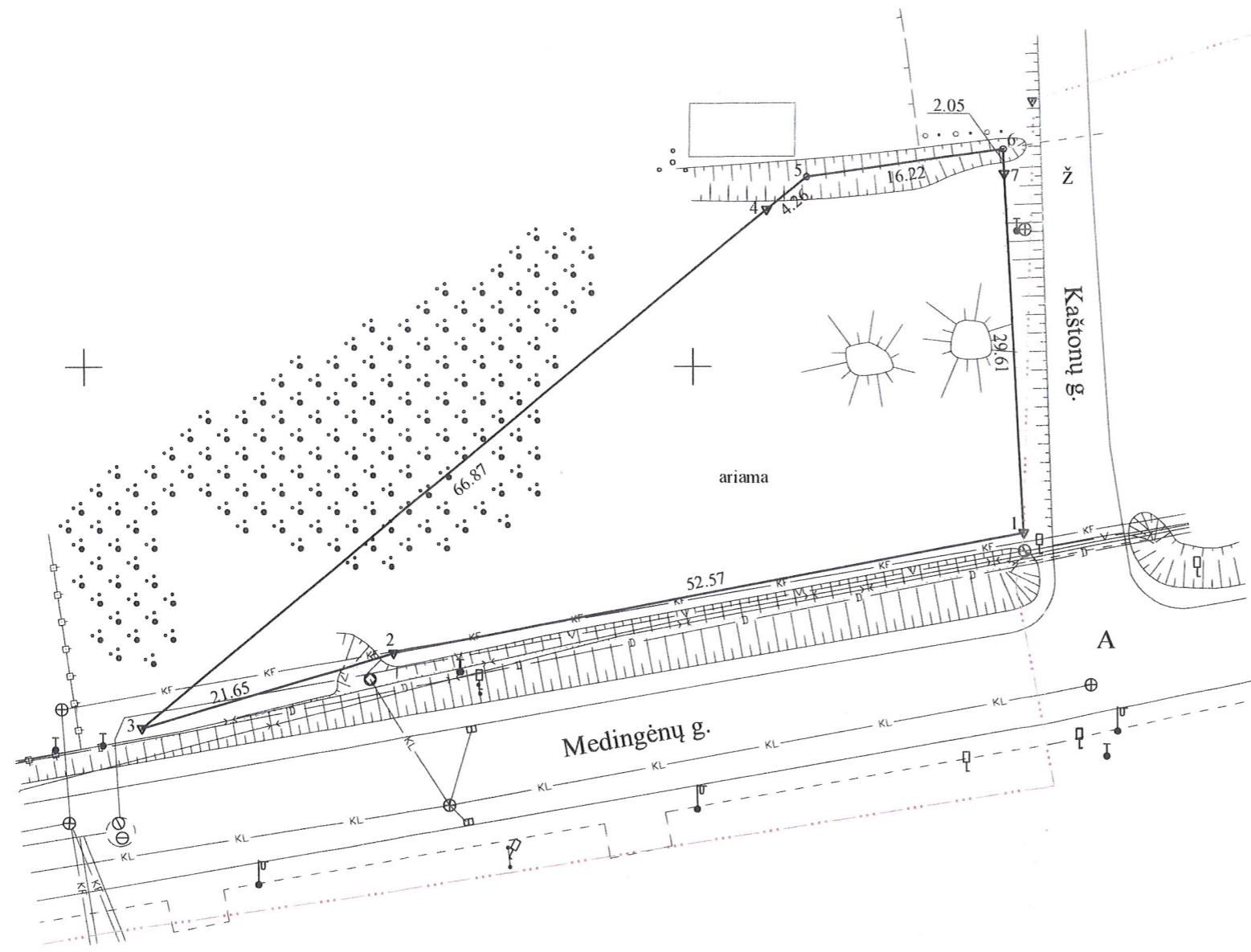
Kadastr.	vietovė	Plungės m.				blokas				sklypas			
Žemės sklypo kadastro Nr.		6	8	5	4	0	0	2	4	0	2	0	9

Galvė, namo Nr.	Medingėnų g. 33, proj. Nr. 412-2
Kaimas (miestelis)	Plungės
Seniūnija	Plungės
Miestas (rajonas)	-
Apskritis	Telsių

Gretimybė	Gretimo žemės sklypo kadastro Nr.	Pastabos
1-...-3	-	nepaskirta valst. žemė (Medingėnų g.)
3-...-6	-	nepaskirta valst. žemė
6-...-1	-	Kaštonų g. (savivaldybės kelias)

Naudojamas plotas							
Privati				Valstybinė			
atskirai		bendrai		atskirai		bendrai	
ind.	m ²	ind.	m ²	ind.	m ²	ind.	m ²
	1400						

SKLYPO RIBOS PAŽYMĖTOS
KADASTRO ŽEMĖLAPYJE
VI REGISTRU CENTRO TELSIŲ FILIALE
 Vyresnioji kadastro specialistė
 Salomėja Bučinskienė
 2017 m. 03 mėn. 28 d.



X=6198450
Y=366400

SUTARTINIAI ŽENKLAI:
 - Plungės miesto riba

Su paženklintomis vietovėje žemės sklypo ribomis, aprašytomis 2016 m. vasario mėn. 24 d. ir balandžio mėn. 8 d. žemės sklypo paženklinimo-parodymo akte, ir nustatytu būtu sutinku: žemės savininkas (naudotojas):
 Raimonda Antaškevič (vardas, pavardė) (parašas) (data)

Nacionalinės žemės tarnybos prie Žemės ūkio ministerijos
 Plungės ir Rietavo skyrius
 Patikrinęs: vyr. specialistas Apolinaras Latakas 2017-03-03
 Suderinęs: vedėjas Steponas Januška 2017-03-03
 (parašas) (vardas, pavardė) A.V.

UAB „Eurometras“
 S. DAUKANTO G 24, LT-90165, į.k 170550172

Pareigos	Parašas	Vardas, pavardė	Data
Direktorius	<i>Egidijus Labzintis</i>	Egidijus Labzintis	2017-03-03
Matininkas	<i>Vaclovas Montvydas</i>	Vaclovas Montvydas	2017-03-03

LIETUVOS RESPUBLIKA
 UAB „Eurometras“
 PLANAMS
 PLUNGĖ
 A.V.

ŽEMĖS SKLYPO PLANAS M 1:500


Sklypo plotas 1400 m²

Žemės sklypo kadastro Nr. 6 8 5 4 0 0 2 4 0 2 0 9

KOORDINACIŲ ŽINIARAŠTIS

Koordinacių sistema LKS-94							
Taško Nr.	Kodas	X	Y	Taško Nr.	Kodas	X	Y
1	R	6198486.35	366426.96				
2	R	6198476.44	366375.33				
3	R	6198470.24	366354.59				
4	R	6198512.94	366406.05				
5	R	6198515.65	366409.33				
6	R	6198517.97	366425.38				
7	R	6198515.92	366425.45				

SKLYPO CENTRO KOORDINATĖS	
Koordinacių sistema	Koordinatės X/Y
Valstybinė LKS-1994	X=6198494 Y=366402

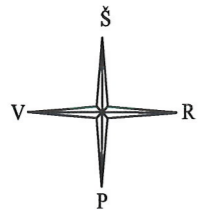
Žiniaraštį sudarė		Vaclovas Montvydas	2M-M-1736	2017-02-06
	(parašas)	(vardas ir pavardė)	(kvalifikacijos pažymėjimo Nr.)	(data)

Duomenys apie žemės naudojimo apribojimus			
Eil. Nr	Kodas	Apribojimai	Žemės plotas, m ²
1	2	3	4
1	1	I Rysių linijų apsaugos zonos	11
2	49	XLIX Vandentiekio, lietaus ir fekalinės kanalizacijos tinklų ir įrenginių apsaugos zonos	173

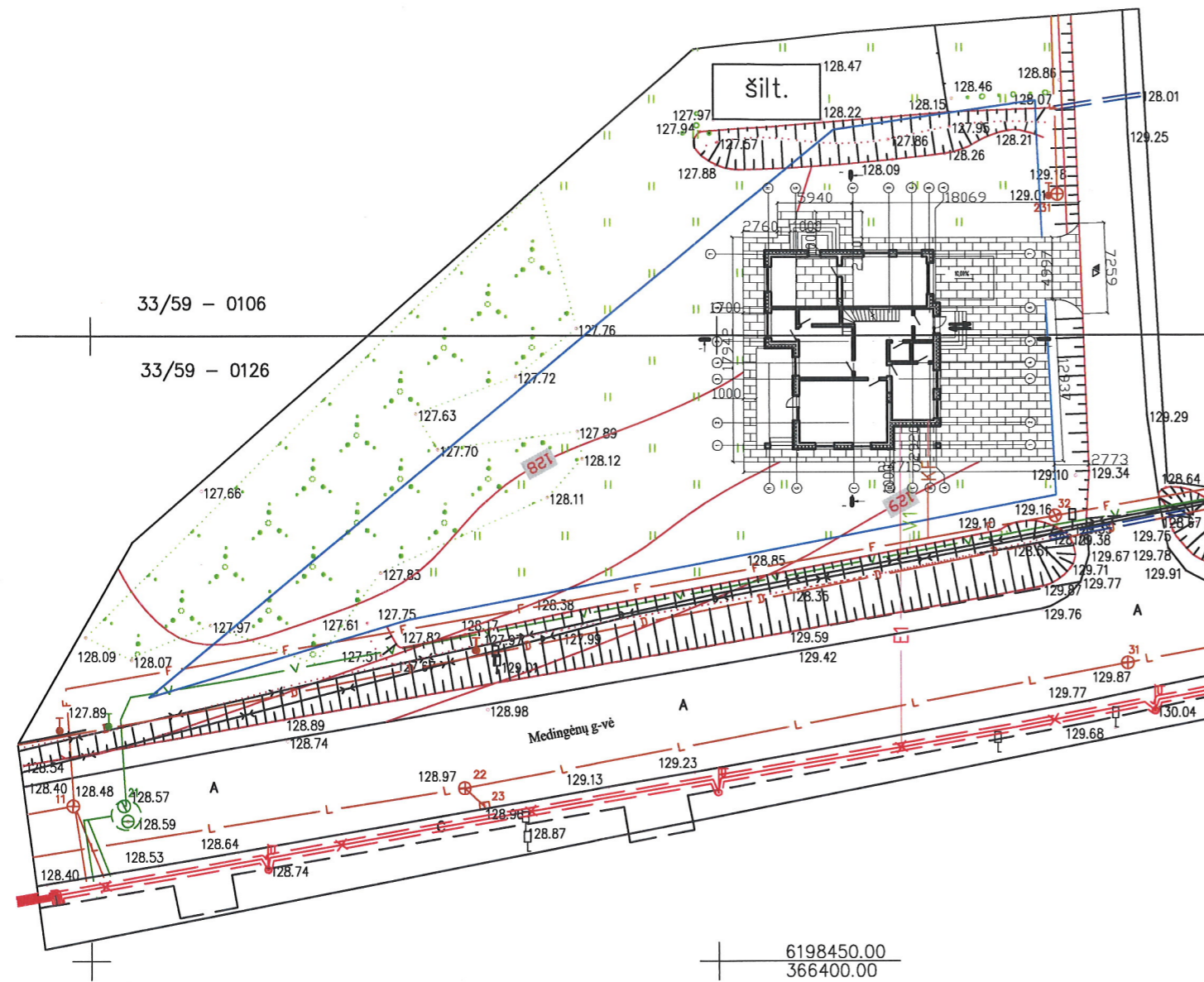
SERVITUTAS			
Eil. Nr	Kodas	Servituto rūšis	Plotas, m ²
-	-	-	-

Ištrauka iš Lietuvos Administracinių teisinių pažeidimų kodekso:

47 straipsnis. Pastovių žemėnaudos ribozenklų sunaikinimas arba gadinimas - užtraukia baudą nuo septyniasdešimt dviejų iki vieno šimto keturiasdešimt keturių eurų.



SKLYPO SUTARTINIAI ŽENKLAI



- IVAŽIAVIMAS Į SKLYPĄ / IŠVAŽIAVIMAS IŠ SKLYPO
- JEJIMAS / IŠĖJIMAS Į (IŠ) PASTATO
- BETONO TRINKELIŲ DANGA (TAKAI)
- SKLYPO RIBA
- VEJA ŽELDYNAI
- KANALIZACIJA
- VANDENTIEKIS
- ELEKTRA
- Drenažas

TECHNINIAI - EKONOMINIAI RODIKLIAI

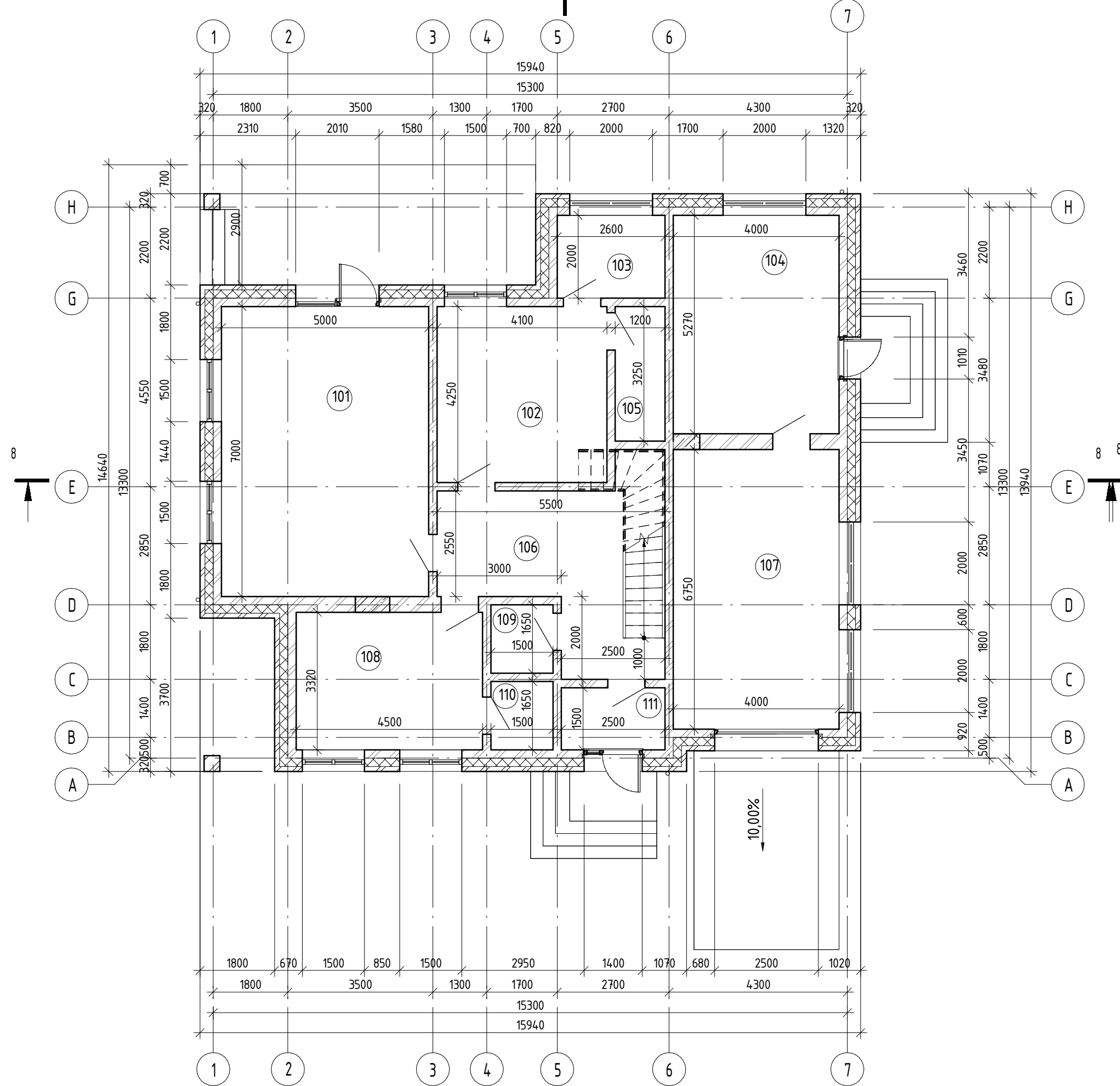
RODIKLIO PAVADINIMAS	RODIKLIS	MATO VNT.
SKLYPO PLOTAS	14.00	m ²
SKLYPO UŽSTATYMAS	195.64	m ²
SKLYPO UŽSTATYMO INTENSYVUMAS	0.18	%
STATYNIŲ UŽIMTAS ŽEMĖS PLOTAS	195.64	m ²
APŽELDINTAS ŽEMĖS PLOTAS (ZALIASIS PLOTAS)	9.36	m ²
SKLYPO UŽSTATYMO TANKUMAS	0.14	%

Koordinacių sistema: LKS-94
Aukščių sistema: LAS07

Atestato NR.	UAB " Budinks "				Gyvenamojo namo Medingėnų g. 33 Plungės m., Telšių apsk. naujos statybos projektiniai pasiūlymai	
TD003325	PV	R.Sveikauskas	<i>[Signature]</i>	2017	Žemės sklypo sutvarkymo planas	Laida
Stadija	UŽSAKOVAS: Raimunda Antaškevič				Lapas	Lapų
PP	Projekto Nr. PR-2017-06-12-PP-N4				1	1

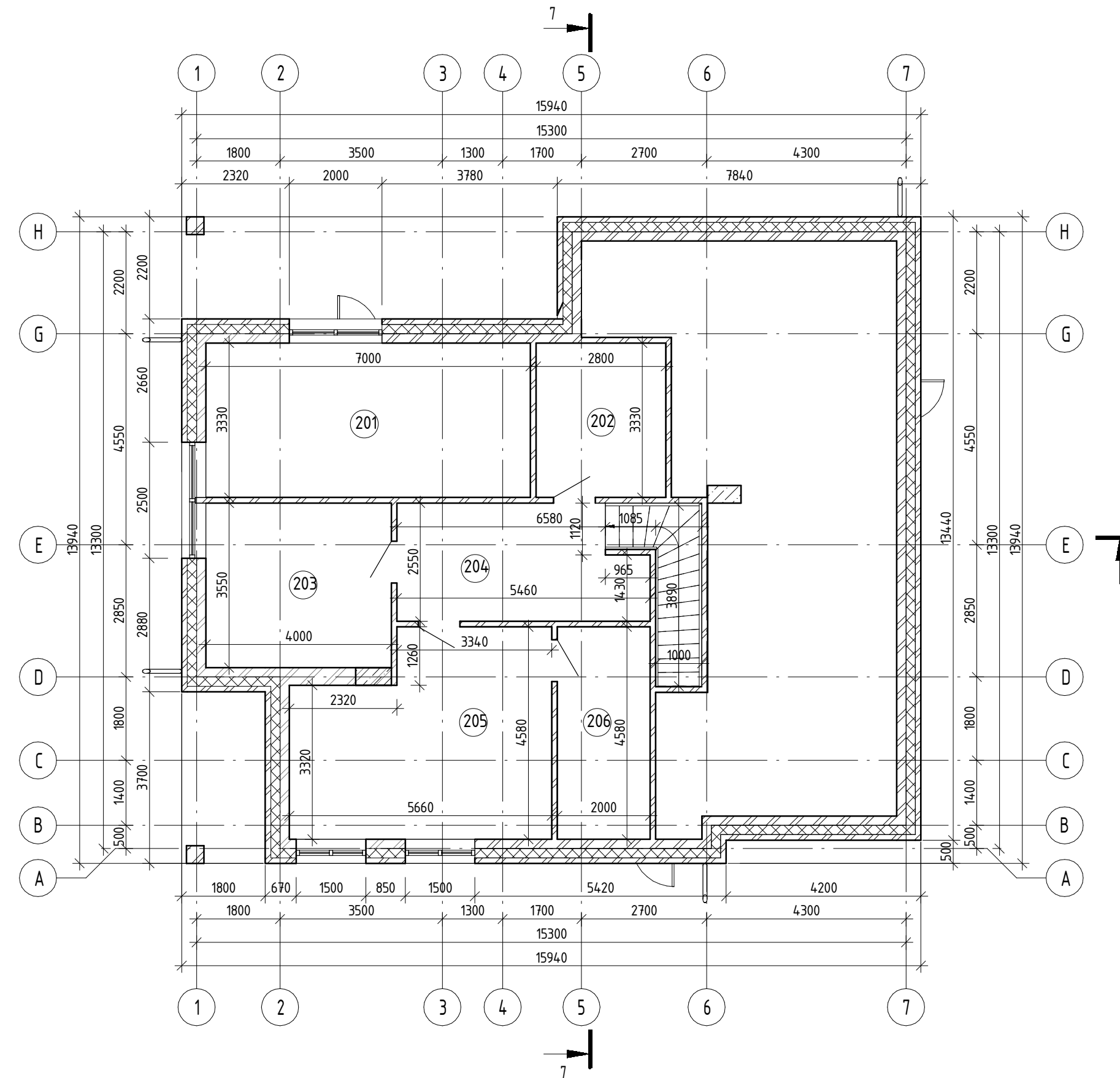
1 Aukšto planas

1:100



2 Aukšto planas

1:100



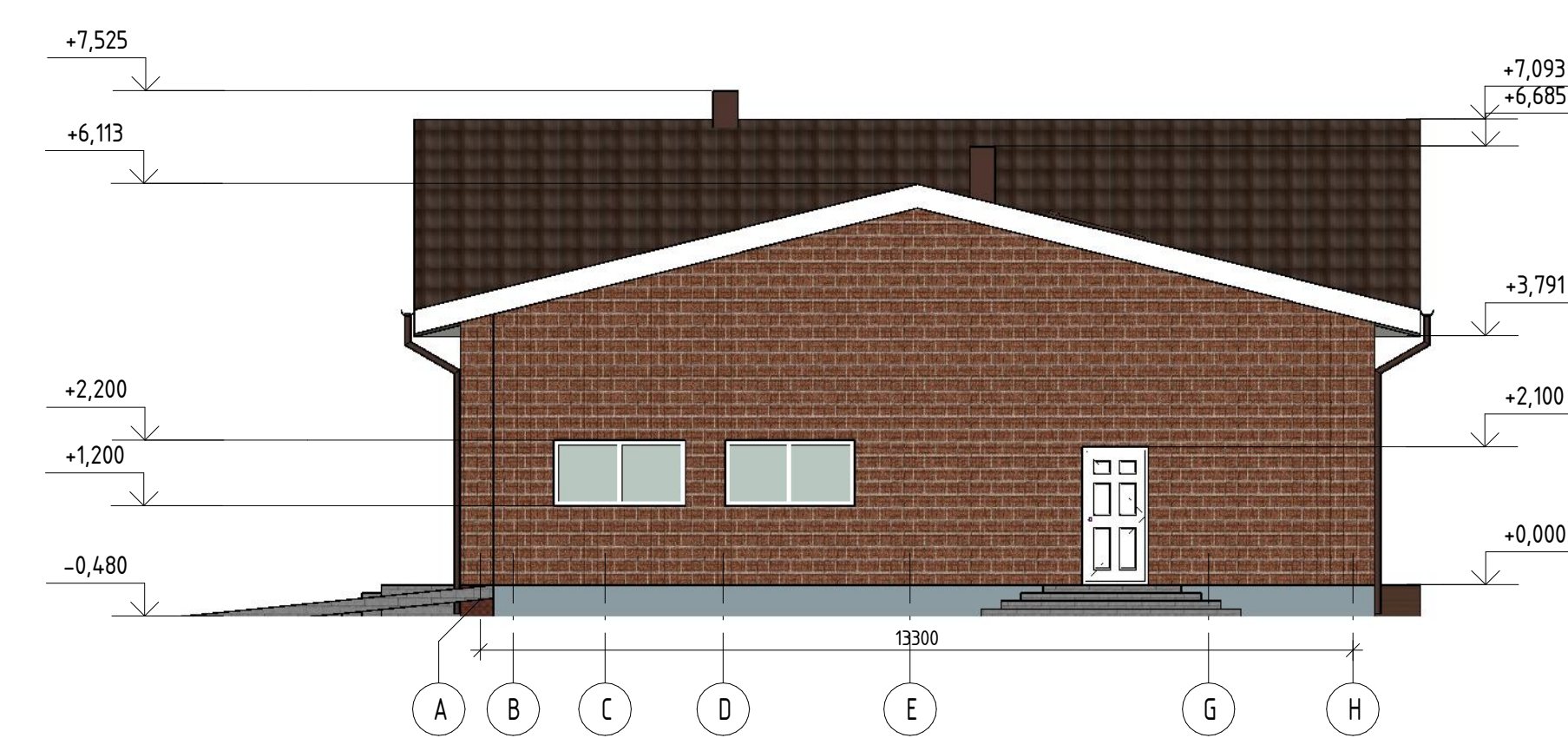
Fasadas 1 - 7

1:100



Fasadas A - H

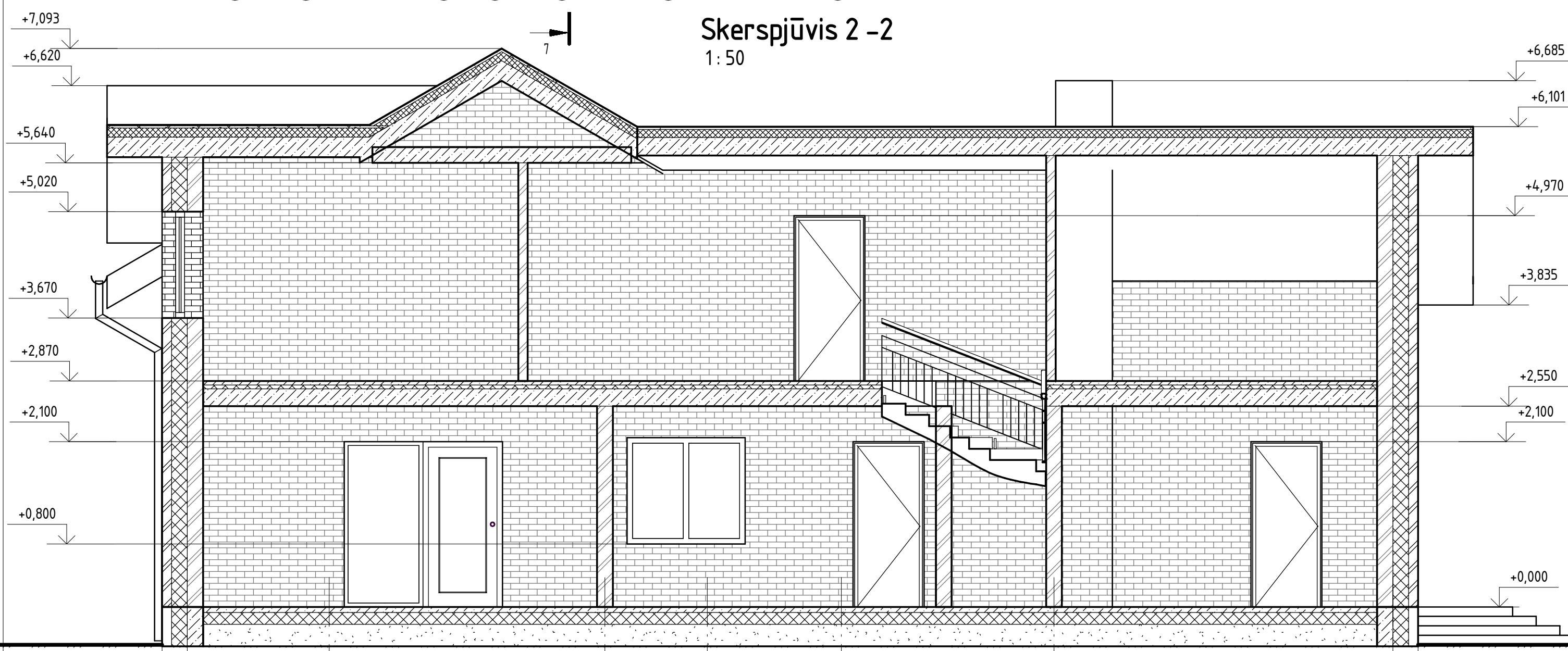
1:100



- Šviesiai pilka - Ruda keramīne plyta - Tamsiā ruda -RAL 8017
 Langai ir durys - RAL 8017 Liehvamzdīpi ir iataķai - RAL 8017 Stogo pakalīmas - RAL 8017 Stogo apskardīnīmas - RAL 8017

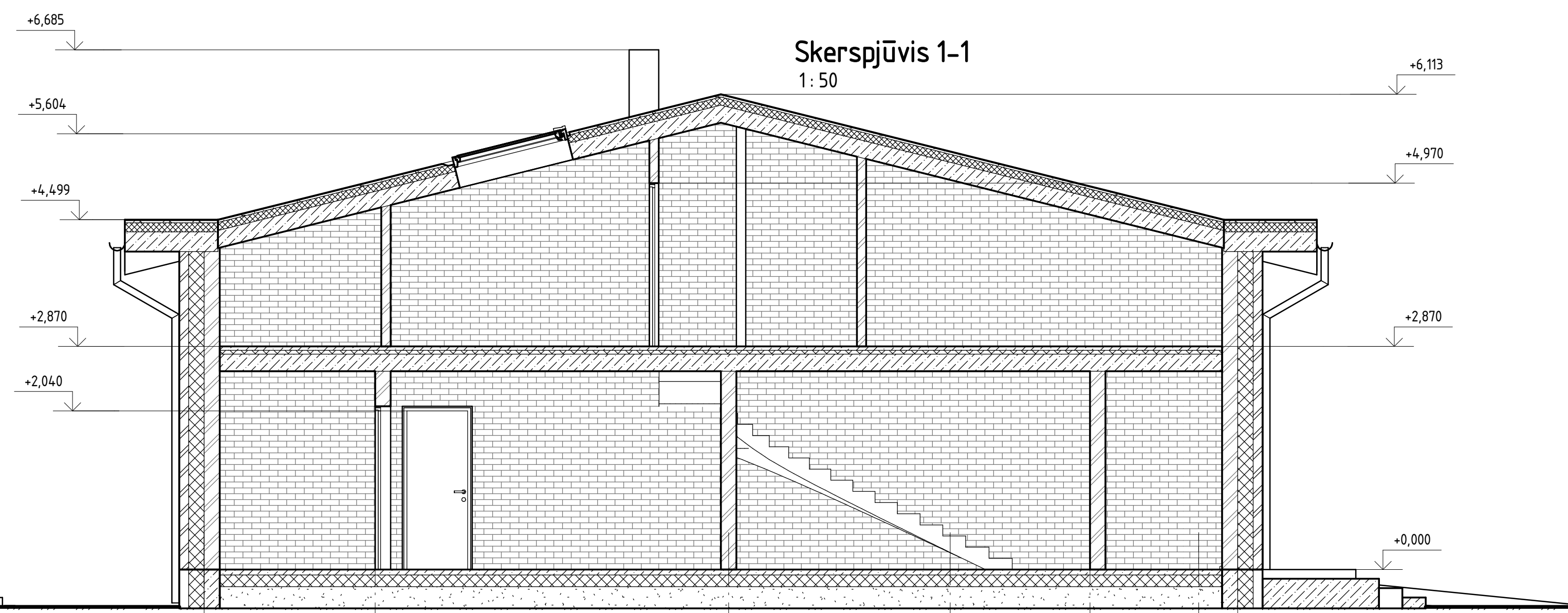
Skerspjūvis 2-2

1:50



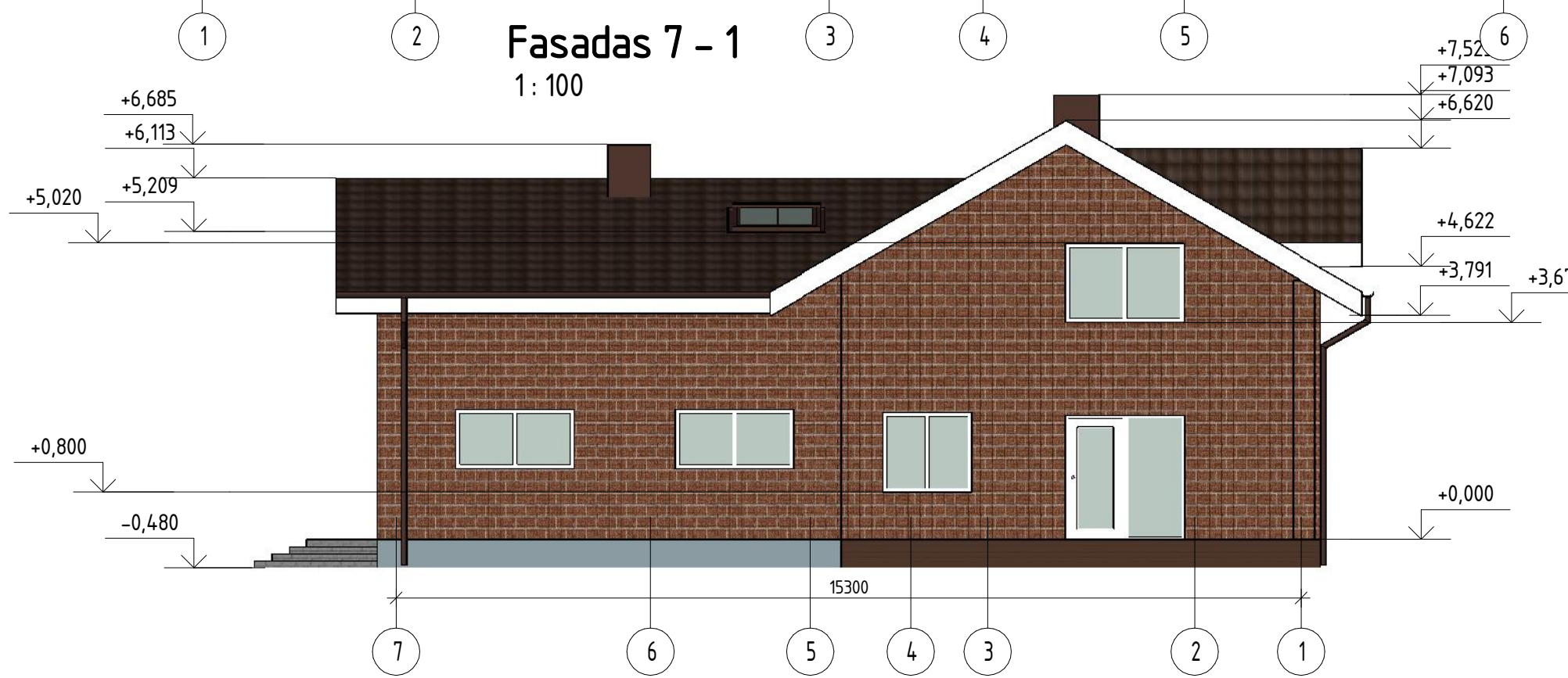
Skerspjūvis 1-1

1:50



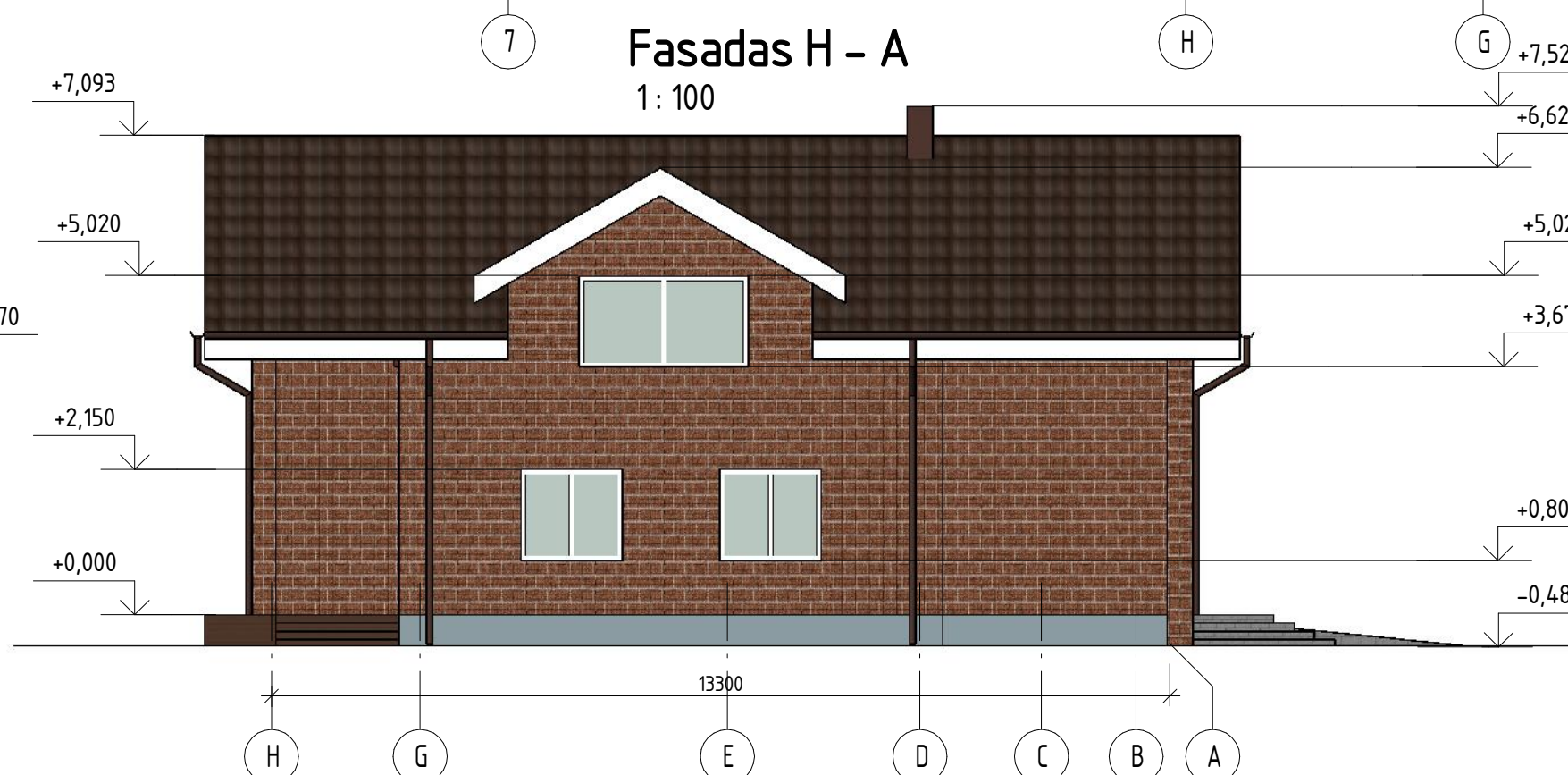
Fasadas 7 - 1

1:100



Fasadas H - A

1:100



1 Aukšotaiklīkacija

Eil. nr.	Pavadinīmas	Plotas m ²	Pastabos
101	Svetainē	35,00 m ²	
102	Miegamasis	17,43 m ²	
103	Drabužīnē	5,20 m ²	
104	Ūkinē patalpa	21,08 m ²	
105	wc + dušas	3,90 m ²	
106	Laipīnē + holas	20,22 m ²	
107	Garažas	27,00 m ²	
108	Virtuvē	14,94 m ²	
109	wc	2,48 m ²	
110	Sandēliukas	2,48 m ²	
111	Tambūras	3,75 m ²	
Grand total:		153,47 m ²	

2 Aukšotaiklīkacija

Eil. nr.	Pavadinīmas	Plotas m ²	Pastabos
201	Drabužīnē	23,31 m ²	
202	wc + dušas	9,32 m ²	
203	Miegamasis	14,20 m ²	
204	Korīdorijs + laipīnē	17,89 m ²	
205	Miegamasis	23,00 m ²	
206	Drabužīnē	9,16 m ²	
Grand total:		96,88 m ²	

Atestato NR	UAB "Budinks"		Ģimeņamojamo namo Mēdīngēru g. 33 Plūngēs m. Teišū apsk. naujos statybos projektīnīā pasīcījā	
TD003325	P.V.	R. Sveikauskas	2017-06-12	Laida
MK 001605	Arch.	R. Pakamanyte	2017-06-12	
Shadja PP	Ušakovas Raimunds Antaškevič	Projekto nr: PR-2017-06-12-PP-N4	Lapas 1	Lapu 1